

Муниципальный земельный контроль

Акт № 73

проверки соблюдения земельного законодательства

( физическое лицо)

« 9 » « 10 » 2016 г. Время проверки: 11 час. 30 мин. д. Краснозна  
(место проведения проверки)

Место составления акта: \_\_\_\_\_

Главным специалистом по муниципальному земельному контролю Гурован А.А.

(Ф.И.О., занимаемая должность)

В присутствии: Дементьева Татьяна Васильевна  
(Ф.И.О. собственника, владельца, землепользователя, арендатора земельного участка или их представителей, эксперта, при этом указываются документы, подтверждающие их полномочия)

На основании:

(плана проверки и приказа руководителя Уполномоченного органа, контроля исполнения предписания об устранении выявленных нарушений использования земли, при непосредственном обнаружении достаточных признаков, указывающих на нарушение земельного законодательства поступившей информации)

Произвели проверку соблюдения земельного законодательства: д. Краснозна, ул.

Школьная д.9 иб 2 Дементьева Татьяна Васильевна

г.р. код. номер. 63:24:1209001:77

(адрес участка, месторасположения, кадастровое соблюдение земельного дело, ФИО гражданина, ИНН, паспортные данные, адрес)

Проверкой установлено:


При проведении проверки и проверке контрольных замеров нарушений не установлено. Площадь земельного участка составляет 100 м<sup>2</sup>, что соответствует правоустанавливающим документам на земельный участок.


(описание территории, строений, сооружений, ограждений, межевых знаков, признаков нарушения земельного законодательства, другая информация)

В данных действиях усматриваются признаки административного правонарушения, предусмотренные ч. \_\_ ст. \_\_ Кодекса РФ об административных правонарушениях. (Признаков нарушения земельного законодательства и вида разрешенного использования земельного участка нет).

Приложение: (фото, видеосъемка, инструментальная съемка, объяснения и (или) замечания по содержанию акта и (или) в отношении проводимой проверки)


Акт подписали:

  
\_\_\_\_\_  
(подпись)  
\_\_\_\_\_  
(подпись)  
\_\_\_\_\_  
(подпись)

  
\_\_\_\_\_  
(расшифровка)  
\_\_\_\_\_  
(расшифровка)  
\_\_\_\_\_  
(расшифровка)

(Эксперту разъяснены  
права и обязанности,  
предусмотренные  
ст.25.9 КоАП РФ)

\_\_\_\_\_  
(подпись)  
  
\_\_\_\_\_  
(подпись)


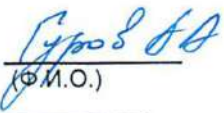
\_\_\_\_\_  
(расшифровка)  
  
\_\_\_\_\_  
(расшифровка)

Копию Акта получил:  
Физическому лицу  
разъяснены права  
и обязанности,  
предусмотренные ст. ст.  
25.1, 25.4, 25.5 КоАП РФ:

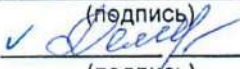

(Обратная сторона акта проверки соблюдения земельного законодательства)

Схема расположения земельного участка, размеры и результаты обмера, площадь, особые  
отметки  
(Масштаб)

Подпись лиц, проводивших обмер:

  
\_\_\_\_\_  
(подпись)        
\_\_\_\_\_  
(Ф.И.О.)

Присутствующие:

  
\_\_\_\_\_  
(подпись)        
\_\_\_\_\_  
(Ф.И.О.)

\_\_\_\_\_  
(подпись)      (Ф.И.О.)