

Инвестиционные площадки

Инициатор проекта: Комитет управления муниципальным имуществом Администрации муниципального района Кошкинский

Площадка расположена в восточной части ст. Погрузная, вдоль ул.Первомайская.

Часть1. Площадь - 0,3581 га

Кадастровый номер земельного участка:

63:24:1301010:458


Существующее положение: на данной площадке был расположен асфальтобетонный завод (АБЗ) (ныне недействующий). Площадка свободна от строений.

Инженерное обеспечение: имеется возможность подключения электро-, газо-, водоснабжения.

Транспортное обеспечение: наличие асфальтированных подъездных путей. Расстояние до районного центра села Кошки 5 км по дороге с асфальтобетонным покрытием.

Наличие железнодорожных путей на расстоянии 1 км (железнодорожное сообщение осуществляется в различных направлениях, в том числе с граничащими территориями - Ульяновской областью, Татарстаном)

Инвестиционная площадка №1



Инициатор проекта: Комитет управления муниципальным имуществом Администрации муниципального района Кошкинский

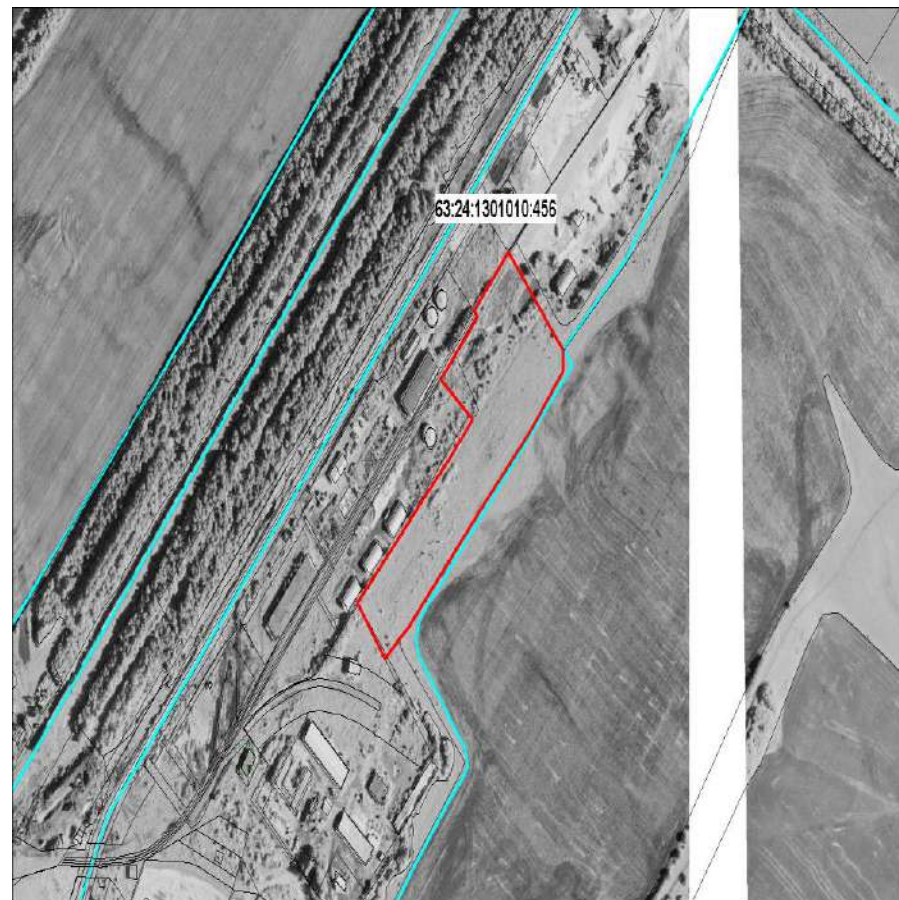
Площадка расположена в восточной части ст. Погрузная, вдоль ул. Первомайская. Часть 2. Площадь - 3,591 га
Кадастровый номер земельного участка: 63:24:1301010:460

Существующее положение: на данной площадке был расположен асфальтобетонный завод (АБЗ) (ныне недействующий). Площадка свободна от строений.

Инженерное обеспечение: имеется возможность подключения электро-, газо-, водоснабжения.

Транспортное обеспечение: наличие асфальтированных подъездных путей. Расстояние до районного центра села Кошки 5 км по дороге с асфальтобетонным покрытием. Наличие железнодорожных путей на расстоянии 1 км (железнодорожное сообщение осуществляется в различных направлениях, в том числе с граничащими территориями - Ульяновской областью, Татарстаном)

Инвестиционная площадка №2



Инициатор проекта:

Чиноян Шушаник Джулбертовна
Площадка расположена на ст. Погрузная, между ул. Первомайской, ул. Заводской и железной дорогой (бывший Ремзавод).

Площадь - 5,6509 га

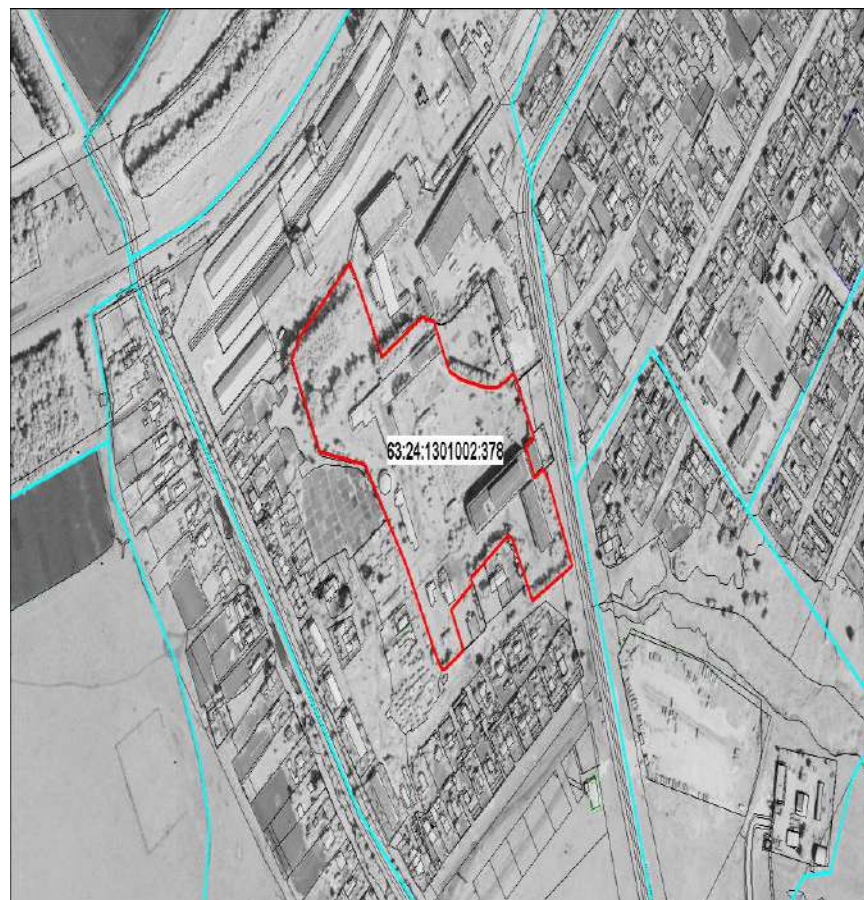
Кадастровый номер земельного участка:
63:24:1301002:378

Существующее положение: имеется пустующее 2-х этажное административное здание бывшего ремзавода площадью около 600 м².

Инженерное обеспечение: имеется возможность подключения электро-, газо-, водоснабжения.

Транспортное обеспечение: Наличие асфальтированных подъездных путей. Расстояние до районного центра села Кошки 3 км по дороге с асфальтобетонным покрытием. Наличие железнодорожных путей (железнодорожное сообщение осуществляется в различных направлениях, в том числе с граничащими территориями - Ульяновской областью, Татарстаном).

Инвестиционная площадка №3



Инициатор проекта: Морозов Николай Егорович

Площадка расположена на ст. Погрузная, ул. Первомайская, д. 75 (территория бывшей "Сельхозхимии")

Площадь - 2,7014 га.

Кадастровый номер земельного участка: 63:24:1301010:12

Существующее положение:

1. Административное 2-х этажное здание.
2. Гаражи. 3. Ангар для хранения.

Инженерное обеспечение: имеется возможность подключения электро-, газо-, водоснабжения.

Транспортное обеспечение: наличие асфальтированной подъездной дороги

Инвестиционная площадка №4

