

**ГЛАВА  
СЕЛЬСКОГО ПОСЕЛЕНИЯ  
РУССКАЯ ВАСИЛЬЕВКА  
МУНИЦИПАЛЬНОГО РАЙОНА  
КОШКИНСКИЙ  
САМАРСКОЙ ОБЛАСТИ  
ПОСТАНОВЛЕНИЕ**

**от 19 апреля 2022 года № 29**  
С.Русская Васильевка

**О проведении публичных слушаний  
по проекту изменений в Генеральный план  
сельского поселения Русская Васильевка  
муниципального района Кошкинский Самарской области**

В целях соблюдения права человека на благоприятные условия жизнедеятельности, прав и законных интересов правообладателей земельных участков и объектов капитального строительства в соответствии со статьей 5.1, частью 11 статьи 24, статьей 28 Градостроительного кодекса Российской Федерации, руководствуясь статьей 28 Федерального закона от 06.10.2003 № 131-ФЗ «Об общих принципах организации местного самоуправления в Российской Федерации», статьей 7 Федерального закона от 14.03.2022 № 58-ФЗ «О внесении изменений в отдельные законодательные акты Российской Федерации», Уставом сельского поселения Русская Васильевка муниципального района Кошкинский Самарской области, Порядком организации и проведения публичных слушаний в сфере градостроительной деятельности сельского поселения Русская Васильевка муниципального района Кошкинский Самарской области, утвержденным решением Собрания представителей сельского поселения Русская Васильевка муниципального района Кошкинский Самарской области от от 24.01.2020 №172,  
**ПОСТАНОВЛЯЮ:**

1. Провести на территории сельского поселения Русская Васильевка муниципального района Кошкинский Самарской области публичные слушания по проекту решения Собрания представителей сельского поселения Русская Васильевка муниципального района Кошкинский Самарской области «О внесении изменений в Генеральный план сельского поселения Русская Васильевка муниципального района Кошкинский Самарской области» (далее – проект). Информационные материалы к проекту состоят из проекта Решения Собрания представителей сельского поселения Русская Васильевка муниципального района Кошкинский Самарской области «О внесении изменений в Генеральный план сельского поселения Русская Васильевка муниципального района Кошкинский Самарской области» с приложениями.

2. Срок проведения публичных слушаний по проекту - с 25.04.2022 года по 25.05.2022 года.

3. Срок проведения публичных слушаний исчисляется с момента оповещения жителей поселения о времени и месте их проведения, а также опубликования проекта до дня опубликования заключения о результатах публичных слушаний.

4. Органом, уполномоченным на организацию и проведение публичных слушаний в соответствии с настоящим постановлением, является Администрация сельского поселения Русская Васильевка муниципального района Кошкинский Самарской области (далее – Администрация поселения). Публичные слушания проводятся в соответствии с Порядком организации и проведения публичных слушаний в сфере градостроительной деятельности сельского поселения Русская Васильевка муниципального района Кошкинский Самарской области, утвержденным решением Собрания представителей сельского поселения Русская Васильевка муниципального района Кошкинский Самарской области от 24.01.2020 №172.

5. Представление участниками публичных слушаний предложений и замечаний по проекту, а также их учет осуществляется в соответствии с

Порядком организации и проведения публичных слушаний в сфере градостроительной деятельности сельского поселения Русская Васильевка муниципального района Кошкинский Самарской области, утвержденным решением Собрания представителей сельского поселения Русская Васильевка муниципального района Кошкинский Самарской области от 24.01.2020 №172.

6. Место проведения публичных слушаний (место проведения экспозиции проекта) в сельском поселении Русская Васильевка муниципального района Кошкинский Самарской области: Самарская обл., Кошкинский район, с. Русская Васильевка, ул. Специалистов, д. 5.

7. Датой открытия экспозиции считается дата опубликования проекта и его размещения на официальном сайте Администрации в сети «Интернет» в порядке, установленном п. 1 ч. 8 ст. 5.1 Градостроительного кодекса РФ. Экспозиция проводится в срок до даты окончания публичных слушаний. Посещение экспозиции возможно в рабочие дни с 10.00 до 17.00.

8. Собрания участников публичных слушаний по проекту состоятся в каждом населенном пункте сельского поселения Русская Васильевка муниципального района Кошкинский Самарской области по адресам:

в селе Русская Васильевка – 25.04. 2022 года в 18.00 по адресу: с.Русская Васильевка, ул. Специалистов, 5;

в деревне Новое Фейзуллово– 25.04. 2022 года в 18.45 по адресу: д. Новое Фейзуллово, ул. Центральная, 45;

в поселке Вишневка – 26.04.2022 года в 18.00 по адресу: п. Вишневка, ул. Верхняя, 4;

в селе Мамыково – 26.04.2022 года в 18.45 по адресу: с. Мамыково, ул. Центральная, 24;

в поселке Новое Тенеево– 27.04.2022 года в 18.00 по адресу: п. Новое Тенеево, ул. Российская, 2;

в селе Тенеево – 27.04.2022 года в 18.45 по адресу: с. Тенеево, ул. Центральная, 38;

9. Прием замечаний и предложений от участников публичных слушаний, жителей поселения и иных заинтересованных лиц по проекту осуществляется по адресу, указанному в пункте 6 настоящего постановления в рабочие дни с 10 часов до 19 часов, а также по адресам, указанным в пункте 8 в ходе проведения собраний участников публичных слушаний.

9. Замечания и предложения могут быть внесены:

1) в письменной или устной форме в ходе проведения собраний участников публичных слушаний;

2) в письменной форме в адрес организатора публичных слушаний;

3) посредством записи в книге (журнале) учета посетителей экспозиции проекта, подлежащего рассмотрению на публичных слушаниях.

10. Прием замечаний и предложений от участников публичных слушаний, жителей поселения и иных заинтересованных лиц по проекту прекращается 18.05.2022 - за семь дней до окончания срока проведения публичных слушаний с целью подготовки заключения о результатах публичных слушаний.

11. Назначить лицом, ответственным за ведение протокола публичных слушаний по проекту главу сельского поселения Богатова В.Д.

12. Назначить лицом, ответственным за ведение протоколов собраний участников публичных слушаний по проекту главу сельского поселения Богатова В.Д.

13. Администрации поселения в целях заблаговременного ознакомления жителей поселения и иных заинтересованных лиц с проектом обеспечить:

- официальное опубликование проекта в газете «Вестник сельского поселения Русская Васильевка»;

- размещение проекта на официальном сайте администрации муниципального района Кошкинский Самарской области в информационно-телекоммуникационной сети «Интернет» <http://kadm63.ru> в разделе «сельское поселение Русская Васильевка»;

телекоммуникационной сети «Интернет» <http://kadm63.ru> в разделе «сельское поселение Русская Васильевка».

15. В случае, если настоящее постановление будет опубликовано позднее календарной даты начала публичных слушаний, указанной в пункте 2 настоящего постановления, то дата начала публичных слушаний исчисляется со дня официального опубликования настоящего постановления. При этом установленные в настоящем постановлении календарная дата, до которой осуществляется прием замечаний и предложений от участников публичных слушаний, жителей поселения и иных заинтересованных лиц, а также дата окончания публичных слушаний переносятся на соответствующее количество дней.

Глава сельского поселения Русская Васильевка  
муниципального района Кошкинский



В.Д. Богатов

**СОБРАНИЕ ПРЕДСТАВИТЕЛЕЙ  
СЕЛЬСКОГО ПОСЕЛЕНИЯ РУССКАЯ ВАСИЛЬЕВКА  
МУНИЦИПАЛЬНОГО РАЙОНА КОШКИНСКИЙ САМАРСКОЙ  
ОБЛАСТИ**

**РЕШЕНИЕ**

от \_\_\_\_ 2022 года № \_\_\_\_

**О внесении изменений в Генеральный план сельского поселения  
Русская Васильевка муниципального района Кошкинский  
Самарской области**

В соответствии со статьей 24 Градостроительного кодекса Российской Федерации, пунктом 20 части 1 статьи 14 Федерального закона от 06.10.2003 № 131-ФЗ «Об общих принципах организации местного самоуправления в Российской Федерации», с учетом заключения о результатах публичных слушаний в сельском поселении Русская Васильевка муниципального района Кошкинский Самарской области по проекту изменений в Генеральный план сельского поселения Русская Васильевка муниципального района Кошкинский Самарской области от \_\_\_\_\_, Собрание представителей сельского поселения Русская Васильевка муниципального района Кошкинский Самарской области

**РЕШИЛО:**

1. Внести следующие изменения в Генеральный план сельского поселения Русская Васильевка муниципального района Кошкинский Самарской области, утвержденный решением Собрания представителей сельского поселения Русская Васильевка муниципального района Кошкинский Самарской области № 126 от 09.12.2013 (далее – изменения в генеральный план):

1.1. Изменить функциональное зонирование территории общей площадью 265003 кв.м, расположенной за границами населенных пунктов поселения в границах земельных участков с кадастровыми номерами 63:24:0506001:217, 63:24:0506002:221, 63:24:1107001:8, 63:24:1108003:8, 63:24:1107003:2, 63:24:1011002:4, 63:24:1011001:14, 63:24:1011001:11, 63:24:1011001:15, в западной части земельного участка с кадастровым номером 63:24:0501002:3, в юго-восточной части земельного участка с кадастровым номером 63:24:1003002:28, в юго-восточной части земельного участка с кадастровым номером 63:24:0000000:1408\8, в северо-западной части земельного участка с кадастровым номером 63:24:0000000:1408\6, в северо-западной части земельного участка с кадастровым номером 63:24:1104002:14, в северо-западной части земельного участка с кадастровым номером 63:24:1104002:3, в центральной части земельного участка с кадастровым номером 63:24:0000000:1238\2, в южной части земельного участка с кадастровым номером 63:24:1107002:10, в северо-западной части земельного участка с кадастровым номером 63:24:0000000:233\2, в северной части земельного участка с кадастровым номером 63:24:1011001:4, с функциональной зоны «Зоны сельскохозяйственного использования» на функциональную зону «Производственные зоны, зоны инженерной и транспортной инфраструктур». Координаты указанной территории приведены в Приложении № 1 к настоящему решению.

1.2. Внести следующие изменения в раздел 3 Положения о территориальном планировании сельского поселения Русская Васильевка муниципального района Кошкинский Самарской области (далее – Положение), в части указания площадей функциональных зон:

- для «Зона сельскохозяйственного использования» изменить значение с «2531,9» на «2505,4»;
- для «Производственные зоны, зоны инженерной и транспортной инфраструктур» изменить значение с «384,7» на «411,2».

2. В целях внесения изменений, указанных в п. 1 настоящего решения, изложить в новой редакции карты Генерального плана сельского поселения Русская Васильевка:

- карту границ населенных пунктов (М 1:25000) (приложение № 2 к настоящему решению);

- карту функциональных зон (М 1:25000) (приложение №3 к настоящему решению);

- карты обоснования внесения изменений в генеральный план (1:5000 и 1:25000, без масштаба) (приложения №№ 4,5,6 к настоящему решению).

3. Опубликовать настоящее решение, а также приложения №№ 1-3,6 к нему в газете «Вестник сельского поселения Русская Васильевка» и на официальном сайте Администрации сельского поселения Русская Васильевка муниципального района Кошкинский Самарской области в информационно-телекоммуникационной сети «Интернет» <http://kadm63.ru/Selo/Vasilyevka/index.php>.

4. Разместить настоящее решение и приложения к нему в Федеральной государственной информационной системе территориального планирования.

5. Настоящее решение вступает в силу со дня его официального опубликования.

Председатель  
Собрания представителей  
сельского поселения  
Русская Васильевка

Е.Е. Маринин

Глава сельского поселения  
Русская Васильевка

Богатов В.Д.



Приложение № 1  
к Решению собрания представителей  
сельского поселения Русская Васильевка  
муниципального района Кошкинский  
Самарской области  
от \_\_\_\_\_ 2022 № \_\_\_\_\_

Координаты территории, в отношении которой изменяется функциональное  
зонирование

№	X	Y	№	X	Y
1	1410231,67	516932,84	29	1404749,13	518653,97
2	1410320,67	517042,75	30	1404683,40	518777,58
3	1410430,57	516953,75	31	1404807,02	518843,31
4	1410341,57	516843,84	32	1404872,75	518719,69
5	1409865,86	509009,66	33	1411471,78	505596,77
6	1410003,67	509034,32	34	1411430,23	505658,27
7	1410040,66	508827,59	35	1411428,04	505698,96
8	1409902,85	508802,93	36	1411470,28	505727,71
			37	1411537,40	505774,65
9	1408738,37	509812,50	38	1411553,95	505750,11
10	1408877,09	509831,35	39	1411598,89	505749,52
11	1408904,03	509633,17	40	1411631,51	505697,00
12	1408765,31	509614,32	41	1411534,68	505634,95
			42	1411530,10	505631,95
13	1407911,70	509727,56			
14	1408034,43	509794,92	43	1411288,75	510526,67
15	1408116,23	509645,89	44	1411266,28	510582,30
16	1407993,50	509578,53	45	1411321,91	510604,78
			46	1411344,38	510549,15
17	1408067,03	508047,41			
18	1408215,91	508129,55	47	1406667,16	517090,60
19	1408283,55	508006,97	48	1406687,16	517081,32
20	1408134,66	507924,82	49	1406669,52	517042,95
			50	1406648,80	517052,55
21	1409758,23	507164,42	51	1407420,24	507966,64
22	1409874,37	507242,58	52	1407430,50	507942,53
23	1409960,91	507114,00	53	1407420,69	507939,82
24	1409844,77	507035,83	54	1407413,55	507933,56
			55	1407422,95	507898,65
25	1409454,73	505344,42	56	1407429,08	507895,12
26	1409636,48	505427,90	57	1407437,84	507897,48
27	1409694,92	505300,68	58	1407443,21	507878,20
28	1409513,17	505217,19	59	1407440,67	507867,73
60	1407423,12	507862,93	105	1406057,34	503770,63
61	1407419,13	507864,76	106	1406005,09	503716,58

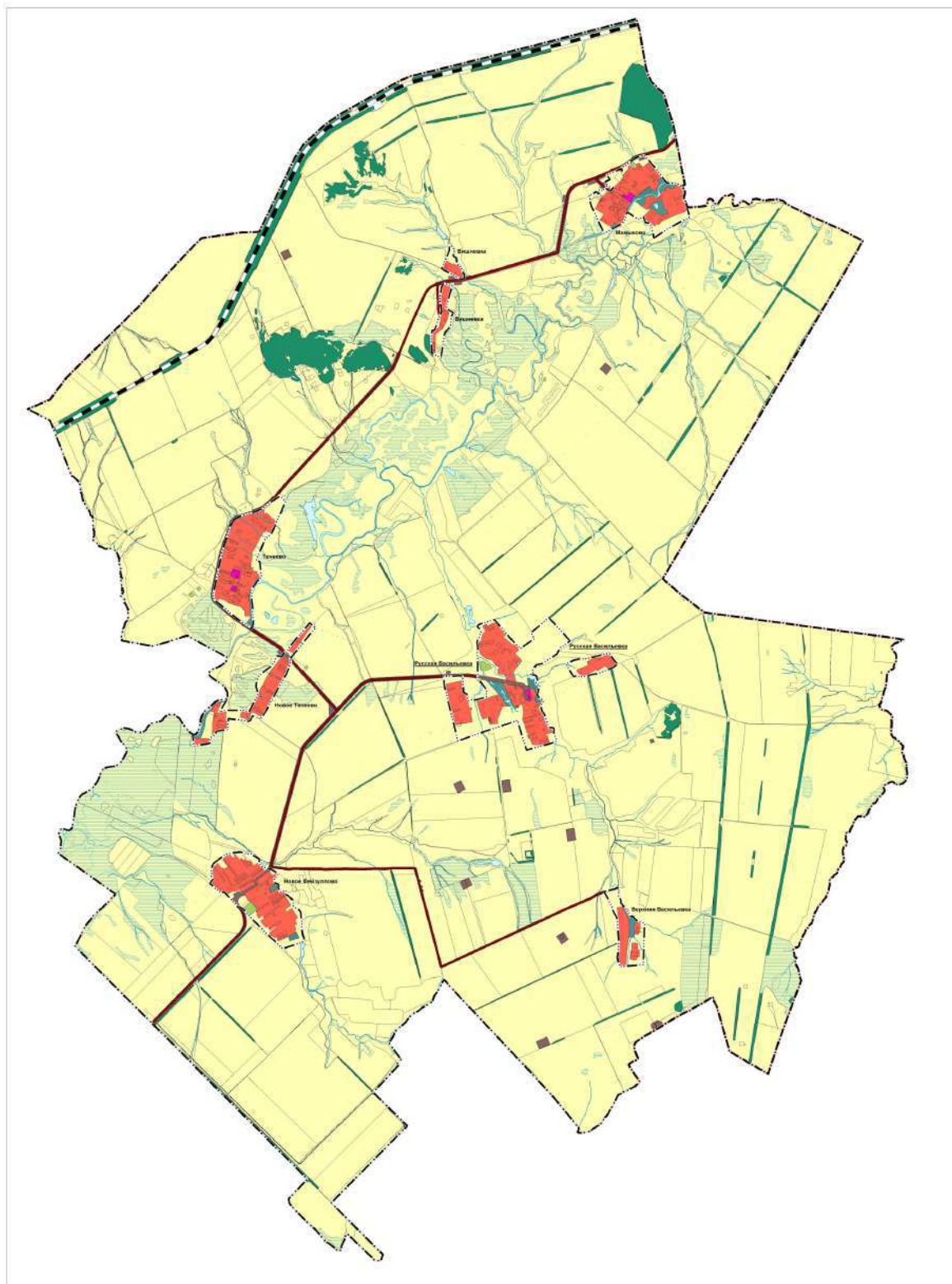
62	1407398,10	507942,86	107	1405969,00	503678,84
63	1407398,51	507960,82	108	1405916,85	503625,71
			109	1405887,90	503596,49
64	1407233,04	503829,11	110	1405808,20	503514,50
65	1407232,28	503837,82	111	1405751,48	503456,18
66	1407231,90	503842,19	112	1405744,17	503452,44
67	1407227,87	503852,92	113	1405735,98	503444,84
68	1407226,47	503856,66	114	1405709,34	503416,92
69	1407225,70	503858,12	115	1405697,78	503400,83
70	1407223,05	503862,71	116	1405691,17	503392,44
71	1407219,58	503866,89	117	1405658,74	503357,36
72	1407207,80	503878,73	118	1405614,87	503311,02
73	1407150,57	503933,39	119	1405578,48	503272,11
74	1407108,40	503972,55	120	1405553,71	503243,96
75	1407047,75	504029,05	121	1405525,44	503210,76
76	1406927,57	504142,11	122	1405521,48	503207,08
77	1406834,30	504229,85	123	1405516,87	503201,36
78	1406781,81	504278,70	124	1405509,98	503192,50
79	1406733,88	504324,78	125	1405508,15	503189,55
80	1406694,56	504361,53	126	1405489,66	503166,44
81	1406687,87	504365,35	127	1405484,25	503160,03
82	1406681,77	504367,81	128	1405480,38	503156,47
83	1406672,21	504370,35	129	1405473,88	503151,35
84	1406667,30	504370,81	130	1405472,29	503150,24
85	1406660,77	504370,60	131	1405463,89	503145,23
86	1406653,84	504370,49	132	1405462,10	503144,16
87	1406644,93	504369,12	133	1405454,19	503140,28
88	1406637,65	504364,61	134	1405449,02	503138,38
89	1406626,94	504355,78	135	1405443,74	503137,22
90	1406608,44	504336,99	136	1405440,77	503137,69
91	1406545,04	504271,31	137	1405437,68	503137,01
92	1406508,50	504232,78	138	1405433,06	503138,25
93	1406426,52	504149,05	139	1405430,69	503139,19
94	1406364,43	504086,15	140	1405428,17	503139,86
95	1406335,18	504055,43	141	1405424,71	503141,48
96	1406308,26	504027,20	142	1405421,20	503143,12
97	1406246,13	503963,25	143	1405416,84	503146,16
98	1406171,12	503887,13	144	1405414,81	503147,89
99	1406117,72	503832,37	145	1405412,21	503150,86
100	1406100,76	503818,83	146	1405410,01	503152,58
101	1406086,51	503806,78	147	1405407,75	503155,29
102	1406077,85	503799,39	148	1405405,72	503157,76
103	1406068,60	503789,94	149	1405392,23	503172,93
104	1406059,83	503777,74	150	1405376,36	503188,47
151	1405360,12	503199,87	197	1404664,77	503834,40
152	1405349,44	503207,85	198	1404671,52	503829,01
153	1405282,15	503270,20	199	1404700,37	503801,86

154	1405217,85	503330,54	200	1404758,40	503748,51
155	1405158,34	503385,98	201	1404810,29	503699,91
156	1405131,17	503410,94	202	1404887,52	503628,00
157	1405050,68	503486,00	203	1404972,12	503550,20
158	1405016,91	503516,87	204	1404974,73	503547,73
159	1404983,19	503548,19	205	1404978,61	503543,50
160	1404892,13	503632,67	206	1404993,87	503523,44
161	1404814,68	503704,90	207	1405010,16	503508,65
162	1404762,34	503753,50	208	1405046,13	503480,97
163	1404704,70	503806,75	209	1405126,67	503405,87
164	1404676,20	503833,98	210	1405150,77	503383,36
165	1404617,06	503888,86	211	1405156,92	503377,80
166	1404599,16	503906,46	212	1405213,29	503325,71
167	1404566,25	503936,43	213	1405278,09	503265,24
168	1404520,94	503978,82	214	1405318,37	503227,54
169	1404438,14	504056,21	215	1405320,99	503225,43
170	1404386,10	504104,42	216	1405337,37	503210,12
171	1404313,58	504172,24	217	1405339,76	503207,93
172	1404245,11	504235,85	218	1405345,40	503202,40
173	1404183,69	504293,49	219	1405367,13	503182,25
174	1404178,34	504298,48	220	1405392,15	503158,79
175	1404174,58	504294,74	221	1405396,29	503154,84
176	1404179,84	504289,90	222	1405401,84	503149,04
177	1404241,03	504231,26	223	1405408,36	503142,95
178	1404248,88	504221,20	224	1405411,38	503140,93
179	1404261,91	504205,28	225	1405419,77	503136,25
180	1404267,84	504199,28	226	1405424,86	503133,41
181	1404309,43	504167,89	227	1405426,63	503132,09
182	1404381,82	504099,72	228	1405429,61	503131,11
183	1404434,04	504051,71	229	1405432,78	503130,06
184	1404516,41	503974,16	230	1405434,84	503129,85
185	1404562,00	503931,47	231	1405439,34	503129,44
186	1404588,30	503907,28	232	1405442,31	503129,49
187	1404593,96	503902,10	233	1405449,74	503130,60
188	1404598,24	503898,30	234	1405459,44	503133,96
189	1404607,23	503890,14	235	1405468,62	503138,00
190	1404609,71	503887,65	236	1405469,63	503138,40
191	1404612,62	503884,81	237	1405474,03	503141,14
192	1404616,15	503881,07	238	1405481,02	503146,81
193	1404623,55	503869,76	239	1405481,82	503147,41
194	1404631,43	503860,03	240	1405486,74	503152,39
195	1404641,37	503850,11	241	1405495,03	503162,42
196	1404651,11	503843,16	242	1405525,67	503200,65
243	1405527,27	503202,30	289	1407213,93	503862,41
244	1405532,72	503209,28	290	1407217,50	503857,81
245	1405533,30	503210,12	291	1407219,09	503854,75
246	1405558,77	503239,66	292	1407220,23	503853,91

247	1405583,36	503267,75	293	1407222,21	503848,85
248	1405619,77	503306,39	294	1407222,70	503847,38
249	1405663,63	503352,74	295	1407224,52	503841,93
250	1405695,82	503387,95	296	1407225,49	503840,85
251	1405756,12	503450,45	297	1407225,53	503827,34
252	1405813,31	503509,98	298	1407225,22	503823,96
253	1405893,17	503591,98	299	1407224,45	503818,14
254	1405921,03	503621,13	300	1407224,72	503817,64
255	1405973,66	503674,36	301	1407223,10	503813,49
256	1406009,94	503711,57	302	1407222,80	503812,53
257	1406061,24	503764,72	303	1407216,16	503802,98
258	1406122,37	503827,71	304	1407187,05	503771,20
259	1406176,02	503882,76	305	1407181,80	503765,45
260	1406250,20	503959,16	306	1407053,53	503628,86
261	1406312,64	504022,34	307	1407044,37	503618,80
262	1406339,71	504051,40	308	1407037,92	503612,12
263	1406368,64	504081,88	309	1406991,06	503561,68
264	1406431,09	504145,41	310	1406940,98	503503,97
265	1406512,50	504229,15	311	1406938,67	503499,36
266	1406548,90	504266,61	312	1406938,22	503494,40
267	1406608,71	504327,24	313	1406942,10	503485,83
268	1406620,32	504338,76	314	1406946,48	503480,53
269	1406632,76	504350,57	315	1406940,16	503473,78
270	1406641,82	504358,24	316	1406940,55	503473,11
271	1406647,97	504361,26	317	1406954,38	503487,89
272	1406654,62	504362,40	318	1406954,21	503488,48
273	1406661,05	504362,72	319	1406954,15	503488,74
274	1406671,81	504363,11	320	1406950,95	503485,31
275	1406684,14	504357,67	321	1406947,95	503489,26
276	1406693,52	504350,80	322	1406945,39	503495,73
277	1406702,88	504344,00	323	1406946,53	503500,52
278	1406730,02	504318,49	324	1406995,33	503557,39
279	1406776,57	504274,12	325	1407042,73	503608,19
280	1406825,69	504228,94	326	1407058,04	503624,89
281	1406832,74	504222,53	327	1407175,45	503751,08
282	1406923,11	504137,45	328	1407229,56	503808,80
283	1407038,84	504028,49	329	1407230,10	503810,53
284	1407045,37	504022,55	330	1407232,05	503816,46
285	1407105,94	503966,33	331	1407232,63	503821,47
286	1407156,46	503919,35	332	1407233,04	503823,91
287	1407162,71	503913,55	289	1407213,93	503862,41
288	1407201,96	503873,84	290	1407217,50	503857,81
291	1407219,09	503854,75	312	1406938,22	503494,40
292	1407220,23	503853,91	313	1406942,10	503485,83
293	1407222,21	503848,85	314	1406946,48	503480,53
294	1407222,70	503847,38	315	1406940,16	503473,78
295	1407224,52	503841,93	316	1406940,55	503473,11

296	1407225,49	503840,85	317	1406954,38	503487,89
297	1407225,53	503827,34	318	1406954,21	503488,48
298	1407225,22	503823,96	319	1406954,15	503488,74
299	1407224,45	503818,14	320	1406950,95	503485,31
300	1407224,72	503817,64	321	1406947,95	503489,26
301	1407223,10	503813,49	322	1406945,39	503495,73
302	1407222,80	503812,53	323	1406946,53	503500,52
303	1407216,16	503802,98	324	1406995,33	503557,39
304	1407187,05	503771,20	325	1407042,73	503608,19
305	1407181,80	503765,45	326	1407058,04	503624,89
306	1407053,53	503628,86	327	1407175,45	503751,08
307	1407044,37	503618,80	328	1407229,56	503808,80
308	1407037,92	503612,12	329	1407230,10	503810,53
309	1406991,06	503561,68	330	1407232,05	503816,46
310	1406940,98	503503,97	331	1407232,63	503821,47
311	1406938,67	503499,36	332	1407233,04	503823,91

## Карта границ населенных пунктов, входящих в состав сельского поселения Русская Васильевка муниципального района Кошкинский Самарской области

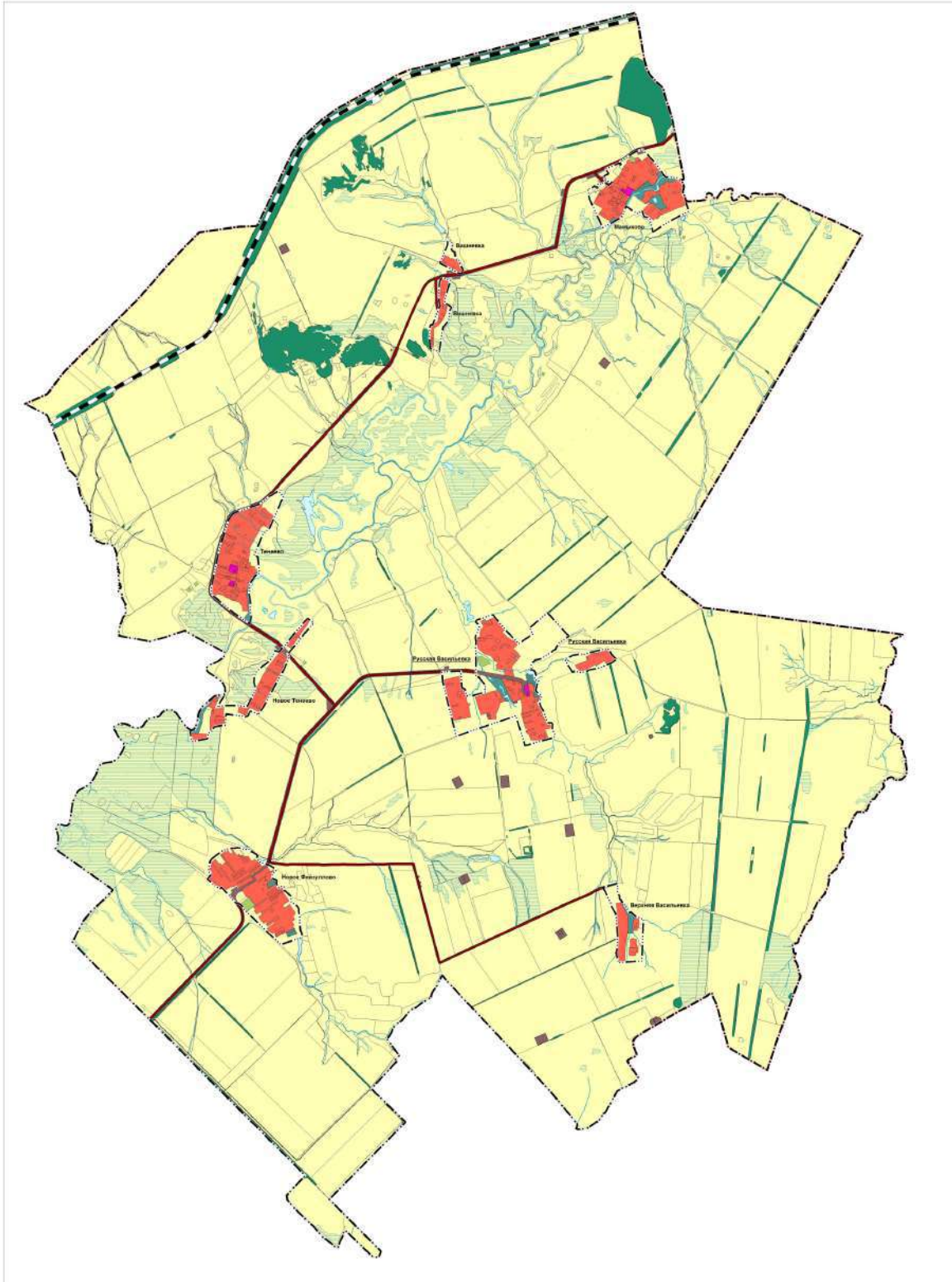


Условные обозначения:

- Границы субъектов Российской Федерации, муниципальные образования, населенных пунктов, населенных пунктов**
- Границы субъектов Российской Федерации
  - Границы муниципальных образований Самарской области
  - Границы муниципального района
  - Границы сельского поселения
  - Границы населенного пункта
- Сельские поселения**
- Границы земельных участков в составе сельских поселений
  - Границы земельных участков
- Объекты транспортной инфраструктуры, населенных пунктов**
- Автомобильные дороги
  - Автомобильные дороги местного значения
  - Железнодорожные пути
  - Железнодорожный путь общего пользования
- Имеет информацию в системе, об использовании, изданных распоряжений территорий, Самарской области**
- Зона рекреационного назначения
  - Зона лесной
  - Зона ландшафтного назначения
  - Зона сельскохозяйственного использования
  - Зона специального назначения
  - Общественно-деловая зона
  - Техническая зона, зоны инженерной и транспортной инфраструктуры
- Имеет информацию в системе, об использовании, изданных распоряжений территорий, Самарской области**
- Зона рекреационного назначения
  - Техническая зона, зоны инженерной и транспортной инфраструктуры
- Поправки к документам, Самарской области**
- Водные объекты
  - Водные объекты, пруды, искусственный канал, водохранилище
  - Водные объекты, ручьи, каналы
  - Водные объекты, ручьи, каналы



## Карта функциональных зон сельского поселения Русская Васильевка муниципального района Кошкинский Самарской области



### Условные обозначения:

- Границы субъекта Российской Федерации, муниципальной единицы, поселения Самарской области**
- Границы районов, административно-территориальных единиц Российской Федерации
- Границы муниципального района
- Границы сельского поселения
- Границы населенного пункта
- Сельсоветы (С/С)**
- Границы земельных участков в соответствии с кадастром (Г/З)
- Границы земельных участков
- Линии, обозначающие в соответствии со законодательством, государственными стандартами, стандартами Самарской области:**
- Функциональные зоны**
- Зона лесов
  - Зона рекреационного назначения
  - Зона сельскохозяйственного использования
  - Зона специального назначения
  - Общественно-деловые зоны
  - Производственная зона, зона инженерной и транспортной инфраструктуры
  - Зона складов, объектов складского назначения, промышленных предприятий
- Линии, обозначающие в соответствии со законодательством, государственными стандартами, стандартами Самарской области:**
- Функциональные зоны**
- Зона рекреационного назначения
  - Производственная зона, зона инженерной и транспортной инфраструктуры
- Объекты инженерной инфраструктуры (Самарские)**
- Автомобильные дороги**
- Автомобильная дорога местного значения
  - Автомобильная дорога
  - Автомобильная дорога общего пользования
- Пешеходные объекты Самарские**
- Линейные объекты водных объектов**
- Берег
  - Водный объект: канал, обводненный канал, водопользователь
  - Водоток (канал, ручей, канал)
  - Водоотвод (канал, ручей, канал)



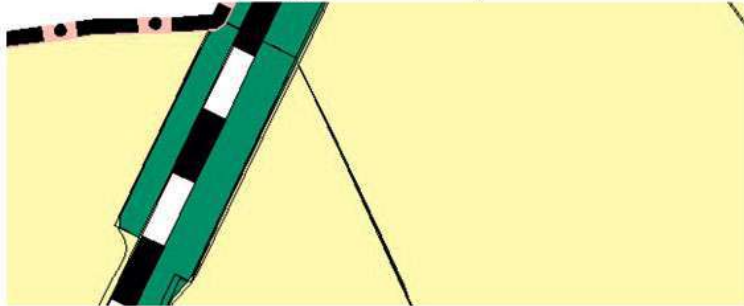




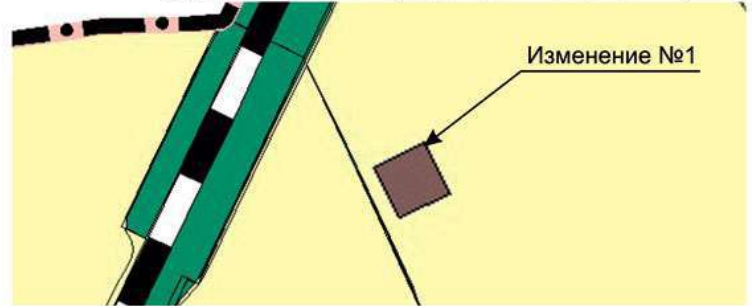
Карта материалов по обоснованию внесения изменений  
в Генеральный план сельского поселения Русская Васильевка муниципального района Кошкинский  
Самарской области

Фрагмент изменений  
в карту функциональных зон сельского поселения Русская Васильевка муниципального района Кошкинский  
Самарской области (М 1:25000)

Карта функциональных зон  
(фрагмент №1)



Карта функциональных зон  
(фрагмент №1 в редакции изменений)



Карта функциональных зон  
(фрагмент №2)



Карта функциональных зон  
(фрагмент №1 в редакции изменений)



Карта функциональных зон  
(фрагмент №3)



Карта функциональных зон  
(фрагмент №3 в редакции изменений)



Карта функциональных зон  
(фрагмент №4)



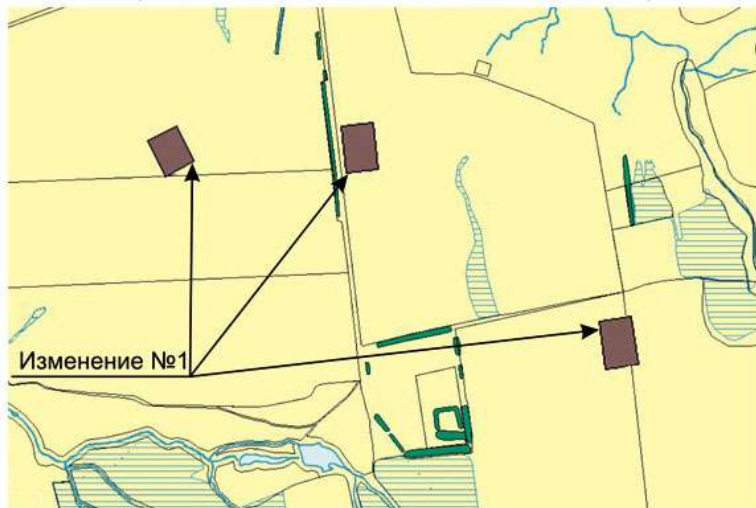
Карта функциональных зон  
(фрагмент №4 в редакции изменений)



Карта функциональных зон  
(фрагмент №5)



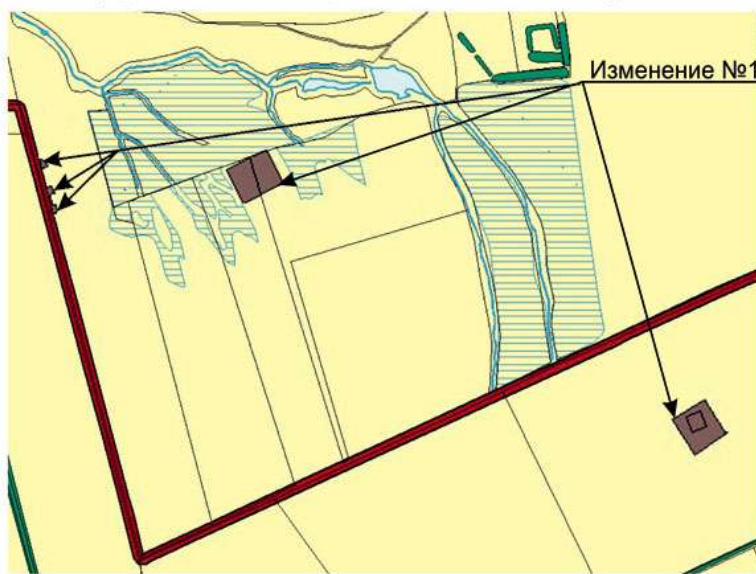
Карта функциональных зон  
(фрагмент №5 в редакции изменений)



Карта функциональных зон  
(фрагмент №6)



Карта функциональных зон  
(фрагмент №6 в редакции изменений)



Карта функциональных зон  
(фрагмент №7)



Карта функциональных зон  
(фрагмент №7 в редакции изменений)

