

Муниципальный земельный контроль

Акт 190  
проверки соблюдения земельного законодательства  
( физическое лицо)

« 14 » « 11 » 2016г. Время проверки: 9 час 40 мин д. Краснозна  
(место проведения проверки)

Место составления акта: \_\_\_\_\_

Главным специалистом по муниципальному земельному контролю Гуровом А.А.

В присутствии: Мухутдиновы Наталья Петровна  
(Ф.И.О., занимаемая должность)  
(Ф.И.О. собственника, владельца, землепользователя, арендатора земельного участка или их представителей, эксперта, при этом указываются документы, подтверждающие их полномочия)

На основании:  
(плана проверки и приказа руководителя Уполномоченного органа, контроля исполнения предписания об устранении выявленных нарушений использования земли, при непосредственном обнаружении достаточных признаков, указывающих на нарушение земельного законодательства поступившей информации)

Произвели проверку соблюдения земельного законодательства: д. Краснозна, ул. Полевая д.24 Мухутдиновы Наталья Петровна [REDACTED]

кад. номер 63:24:1209001:858  
(адрес участка, месторасположения, кадастровое дело, ФИО гражданина, ИНН, паспортные данные, адрес)

Проверкой установлено:

При проведении проверки и проведении контрольных замеров нарушений не установлено. Площадь земельного участка составляет 1350 м<sup>2</sup>, что соответствует предъявляемым документам на земельный участок.

(описание территории, строений, сооружений, ограждений, межевых знаков, признаков нарушения земельного законодательства, другая информация)

В данных действиях усматриваются признаки административного правонарушения, предусмотренные ч. \_\_ ст. \_\_ Кодекса РФ об административных правонарушениях. (Признаков нарушения земельного законодательства и вида разрешенного использования земельного участка нет).

Приложение: (фото, видеосъемка, инструментальная съемка, объяснения и (или) замечания по содержанию акта и (или) в отношении проводимой проверки)

Акт подписали:

  
(подпись)

  
(расшифровка)

\_\_\_\_\_  
(подпись)

\_\_\_\_\_  
(расшифровка)

\_\_\_\_\_  
(подпись)

\_\_\_\_\_  
(расшифровка)

  
(подпись)

\_\_\_\_\_  
(расшифровка)

  
(расшифровка)

(Эксперту разъяснены права и обязанности, предусмотренные ст. 25.9 КоАП РФ)


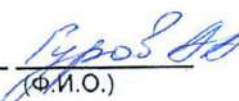
Копию Акта получил. Физическому лицу разъяснены права и обязанности, предусмотренные ст. ст. 25.1, 25.4, 25.5 КоАП РФ:

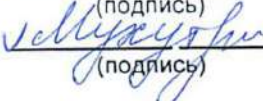
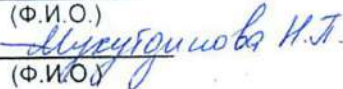
(Обратная сторона акта проверки соблюдения земельного законодательства)

Схема расположения земельного участка, размеры и результаты обмера, площадь, особые отметки

(Масштаб)

Подпись лиц, проводивших обмер:

 (подпись)       (Ф.И.О.)

 (подпись)       (Ф.И.О.)

Присутствующие:

\_\_\_\_\_  
(подпись)      \_\_\_\_\_  
(Ф.И.О.)