

Муниципальный земельный контроль

Акт № 76
проверки соблюдения земельного законодательства
(физическое лицо)

« 11 » « 11 » 2016 г. Время проверки: 9 час. 55 мин с. Кошки
(место проведения проверки)

Место составления акта: _____

Главным специалистом по муниципальному земельному контролю Гуровом А. А.

В присутствии: Андрющенко Андрей Николаевич (Ф.И.О., занимаемая должность)
(Ф.И.О. собственника, владельца, землепользователя, арендатора земельного участка или их представителей, эксперта, при этом указываются документы, подтверждающие их полномочия)
На основании:

(плана проверки и приказа руководителя Уполномоченного органа, контроля исполнения предписания об устранении выявленных нарушений использования земли, при непосредственном обнаружении достаточных признаков, указывающих на нарушение земельного законодательства поступившей информации)

Произвели проверку соблюдения земельного законодательства: с. Кошки, квартал 3

у дома № 14 Андрющенко Андрей Николаевич _____ г.р.

место проживания _____, проживающего по адресу _____
(адрес участка, месторасположения, кадастровое дело, ФИО гражданина, ИНН, паспортные данные, адрес)

Проверкой установлено: _____


11.11.2016г. в 9 час 55 мин в с. Кошки, квартал 3 у дома № 14 установлен город 9х5 м без оформленных правоустанавливающих документов на земельной участке. Точка обзора в себя видел Андрющенко А.Н. обнаружено нарушение земельного законодательства в отношении в самовольном изъятии земельного участка площадью 45 м². Дачный земельной участок используется без документов, так нарушается положение ст. 25 Земельного кодекса РФ

(описание территории, строений, сооружений, ограждений, межевых знаков, признаков нарушения земельного законодательства, другая информация)

В данных действиях усматриваются признаки административного правонарушения, предусмотренные ч. 1 ст. 7.1 Кодекса РФ об административных правонарушениях. (Признаков нарушения земельного законодательства и вида разрешенного использования земельного участка нет).

Приложение: (фото, видеосъемка, инструментальная съемка, объяснения и (или) замечания по содержанию акта и (или) в отношении проводимой проверки)

Акт подписали:



 (подпись)

 (подпись)

 (подпись)




 (расшифровка)

 (расшифровка)

 (расшифровка)

(Эксперту разъяснены права и обязанности, предусмотренные ст. 25.9 КоАП РФ)

 (подпись)


 (подпись)

 (расшифровка)


 (расшифровка)

Копию Акта получил. Физическому лицу разъяснены права и обязанности, предусмотренные ст. ст. 25.1, 25.4, 25.5 КоАП РФ:


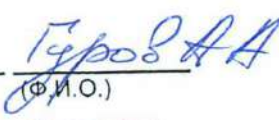

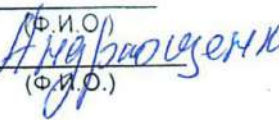
(Обратная сторона акта проверки соблюдения земельного законодательства)

Схема расположения земельного участка, размеры и результаты обмера, площадь, особые отметки

(Масштаб)

Подпись лиц, проводивших обмер:

Присутствующие:

 _____ (подпись)	 _____ (Ф.И.О.)
 _____ (подпись)	 _____ (Ф.И.О.)
_____ (подпись)	_____ (Ф.И.О.)