

Муниципальный земельный контроль

Акт №13  
проверки соблюдения земельного законодательства  
( физическое лицо)

« 20 » « 05 » 2006 г. Время проверки: 13 час 30 мин с. Кошки  
(место проведения проверки)

Место составления акта: \_\_\_\_\_

Ведущим специалистом по  
муниципальному земельному  
контролю Гуров А. А.

(Ф.И.О., занимаемая должность)

В присутствии: Анкина Вегелева Николаевна  
(Ф.И.О. собственника, владельца, землепользователя, арендатора земельного участка или их  
представителей, эксперта, при этом указываются документы, подтверждающие их полномочия)

На основании:

(плана проверки и приказа руководителя Уполномоченного органа, контроля исполнения предписания об  
устранении выявленных нарушений использования земли, при непосредственном обнаружении  
достаточных признаков, указывающих на нарушение земельного законодательства поступившей  
информации)

Произвели проверку соблюдения земельного законодательства: с. Кошки, ул. Дружба д. 8  
кад. номер 63:24:1303003:417 Анкина Вегелева Николаевна, прощ.

Владельца с. Кошки, ул. Дружба д. 8 паспорт  
(адрес участка, месторасположения, кадастровое дело, ФИО гражданина,  
ИНН, паспортные данные, адрес)

Проверкой установлено:



При проведении проверки и проведении контрольных замеров  
нарушений земельного законодательства не выявлено.  
Площадь земельного участка составляет 1600 м<sup>2</sup>




(описание территории, строений, сооружений, ограждений, межевых знаков, признаков нарушения  
земельного законодательства, другая информация)

В данных действиях усматриваются признаки административного правонарушения,  
предусмотренные ч. \_\_ ст. \_\_ Кодекса РФ об административных правонарушениях. (Признаков  
нарушения земельного законодательства и вида разрешенного использования земельного  
участка нет).

Приложение: (фото, видеосъемка, инструментальная съемка, объяснения и (или) замечания по  
содержанию акта и (или) в отношении проводимой проверки)

Акт подписали:

  
\_\_\_\_\_  
(подпись)  
\_\_\_\_\_  
(подпись)  
\_\_\_\_\_  
(подпись)  
  
\_\_\_\_\_  
(подпись)  
\_\_\_\_\_  
(подпись)

  
\_\_\_\_\_  
(расшифровка)  
\_\_\_\_\_  
(расшифровка)  
\_\_\_\_\_  
(расшифровка)  
  
\_\_\_\_\_  
(расшифровка)  
  
\_\_\_\_\_  
(расшифровка)

(Эксперту разъяснены права и обязанности, предусмотренные ст.25.9 КоАП РФ)


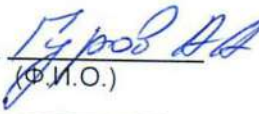



Копию Акта получил:  
Физическому лицу разъяснены права и обязанности, предусмотренные ст. ст. 25.1, 25.4, 25.5 КоАП РФ:

(Обратная сторона акта проверки соблюдения земельного законодательства)

Схема расположения земельного участка, размеры и результаты обмера, площадь, особые отметки

(Масштаб)

Подпись лиц, проводивших обмер:

  
\_\_\_\_\_  
(подпись)        
\_\_\_\_\_  
(Ф.И.О.)  
  
\_\_\_\_\_  
(подпись)        
\_\_\_\_\_  
(Ф.И.О.)  
  
\_\_\_\_\_  
(подпись)      \_\_\_\_\_  
\_\_\_\_\_  
(Ф.И.О.)

Присутствующие: