








Схема использования территории в период подготовки проекта планировки территории для строительства объекта АО "РИТЭК"

"Обустройство скважины № 70 Загрядского месторождения"
в границах сельского поселения Русская Васильевка Кошкинского района Самарской области



Условные обозначения:

-  - Трасса нефтепровода
-  63:24:1106001 - Граница кадастрового квартала, его номер
-  63:24:1106001.4 - Граница земельного участка стоящего на ГКУ, его номер
-  - Граница сельского поселения

АО "РИТЭК"



Изм.	Кол.уч.	Лист	№ док.	Подпись	Дата
				Акзянова Н.В.	
				Ховрин Н.А.	

Проект планировки территории
для строительства объекта АО "РИТЭК"
"Обустройство скважины № 70 Загрядского месторождения"
в границах сельского поселения Русская Васильевка
Кошкинского района Самарской области

Материалы по обоснованию
проекта планировки территории

Графическая часть
территории в период подготовки
проекта планировки территории)
М 1:2 000

Стадия	Лист	Листов
ПП	1	1

ООО "Средневолжская
землеустроительная компания"