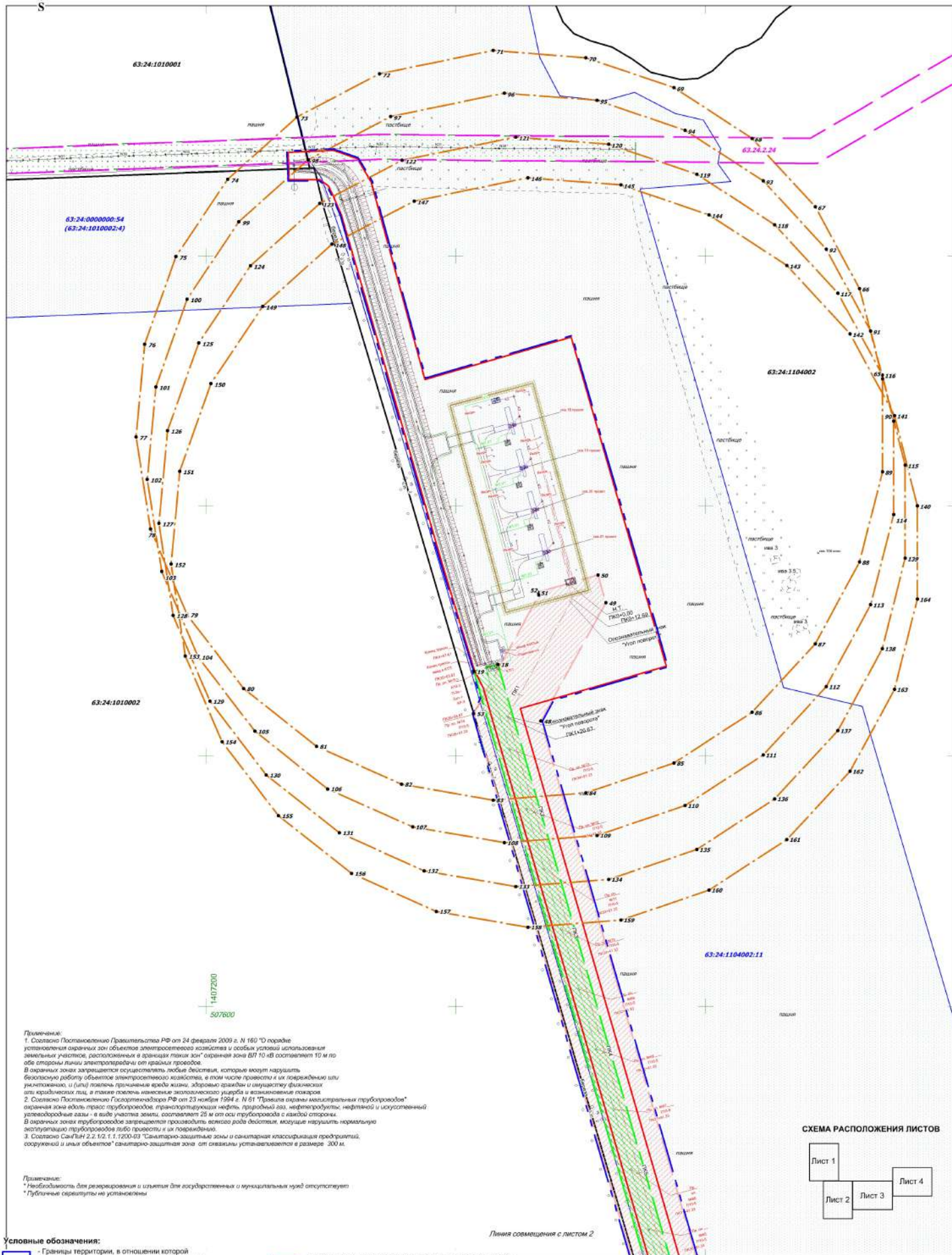


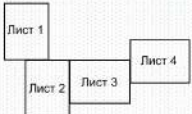


МАТЕРИАЛЫ ПО ОБОСНОВАНИЮ ПРОЕКТА МЕЖЕВАНИЯ ТЕРРИТОРИИ
"Обустройство куста скважин №№18, 19, 20, 21 Кутузовского месторождения"
 в границах сельского поселения Русская Васильевка муниципального района Кошкинский Самарской области



Примечание:
 * Необходимость для резервирования и изъятия для государственных и муниципальных нужд отсутствует
 * Публичные сведения не установлены

СХЕМА РАСПОЛОЖЕНИЯ ЛИСТОВ

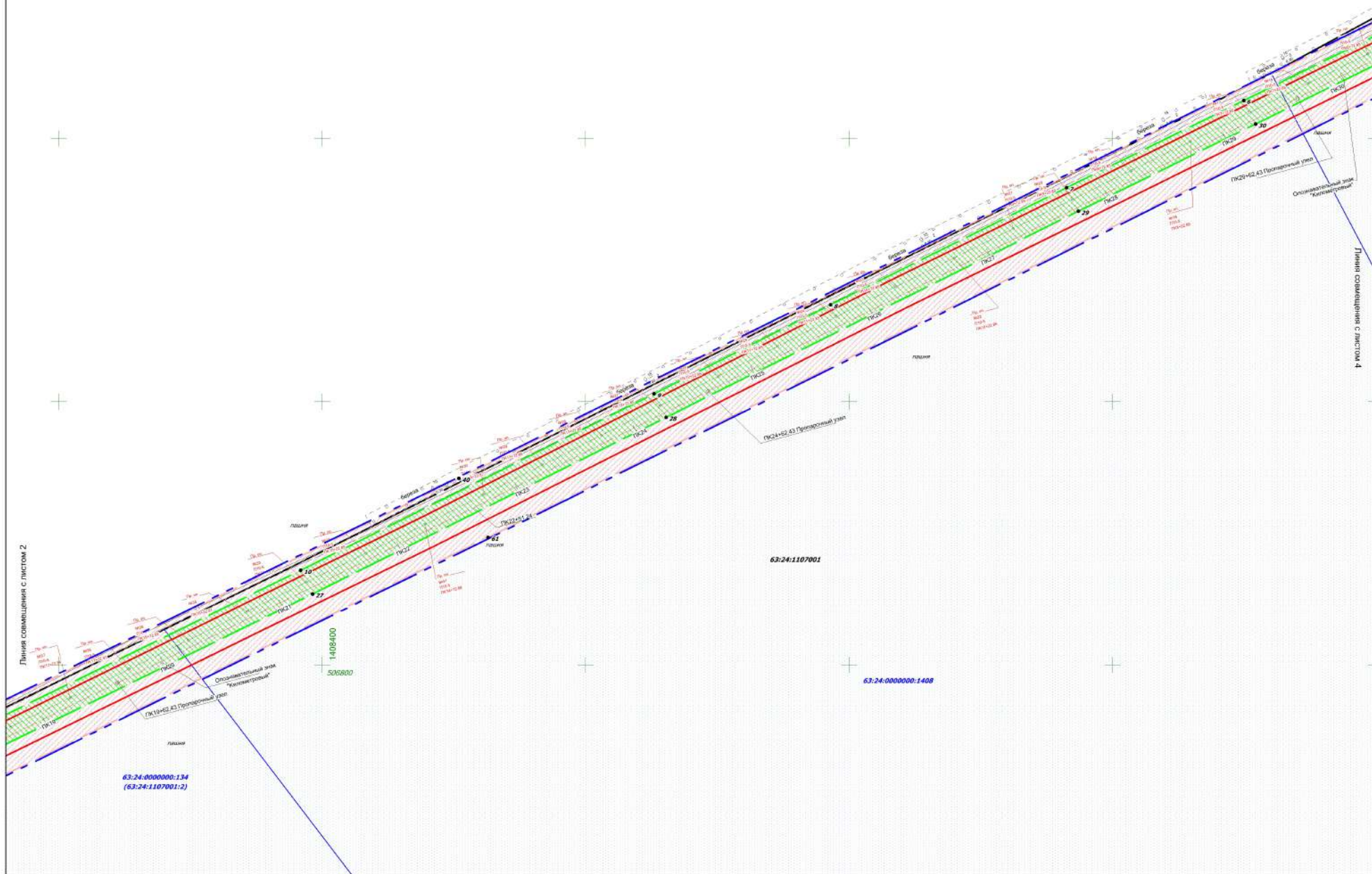


- Условные обозначения:**
- Границы территории, в отношении которой осуществляется подготовка проекта планировки
 - Границы зоны планируемого размещения линейного объекта
 - Граница кадастрового квартала и его номер
 - Граница земельного участка и его номер
 - Номер характерной точки границы охранной зоны
 - Граница зоны с особыми условиями использования территорий (выходной, нефтесборный трубопровод)
 - Граница зоны с особыми условиями использования территорий (ВЛ 10 кВ)
 - Границы зон с особыми условиями использования территории (учтенные в ГИИ)
 - Границы охранных зон существующих инженерных сетей и сооружений (ВЛ10 кВ)
 - Границы охранных зон существующих инженерных сетей и сооружений (Выходной трубопровод, нефтепровод)
 - Границы охранных зон существующих инженерных сетей и сооружений (Кабель связи)
 - Границы санитарно-защитной зоны скважины
 - Проектируемая трасса нефтесборного трубопровода
 - Проектируемая ВЛ 10 кВ
 - Дороги, провалы
 - Трасса нефтепровода
 - ЛЭП воздушные

ООО "РИТЭК"				Проект планировки территории для строительства объекта ООО "РИТЭК" "Обустройство куста скважин №№18, 19, 20, 21 Кутузовского месторождения" в границах сельского поселения Русская Васильевка муниципального района Кошкинский Самарской области			
Изм/Лист	№ документа	Подпись	Дата	Материалы по обоснованию проекта межевания территории. Графическая часть	Стадия	Лист	Листов
Исполнит.	Процуркина Е.В.				ПП	1	4
Директор	Ховрин Н.А.			Чертеж зон с особыми условиями использования территорий.		ООО "Средневолжская землестроительная компания" г. Самара	
				М 1:2000			



63:24:1104002



63:24:1107001

63:24:0000000:1408

63:24:0000000:134
(63:24:1107001:2)

Изм	Лист	№ документа	Подпись	Дата

Чертеж зон с особыми условиями использования территорий.
М 1:2000



63:24:1104002

1409-400
507200

63:24:0000000:1238

63:24:1107001

Проектируемый нефтегазосборный трубопровод от скважин №№ 18, 19, 20, 21
Кузуловского месторождения до узла запорной арматуры УЗА № 1

Нефтегазовый трубопровод от блока запорной арматуры участка
скважин №№ 13, 14, 15, 16, 17 Кузуловского мур до т.п. в трубопроводе
от скважины № 8 Кузуловского мур до т.п. в трубопроводе
от МНС "Стрелковский" до МНС "Кузуловский" (проект 18R221.309.000)

Подъездная дорога (проект 18R221.309.000)

Коммунальные (проект 18R221.309.000)

Линия совмещения с листом 3

Изм	Лист	№ документа	Подпись	Дата

Чертеж зон с особыми условиями использования территорий.
М 1:2000

Лист
4