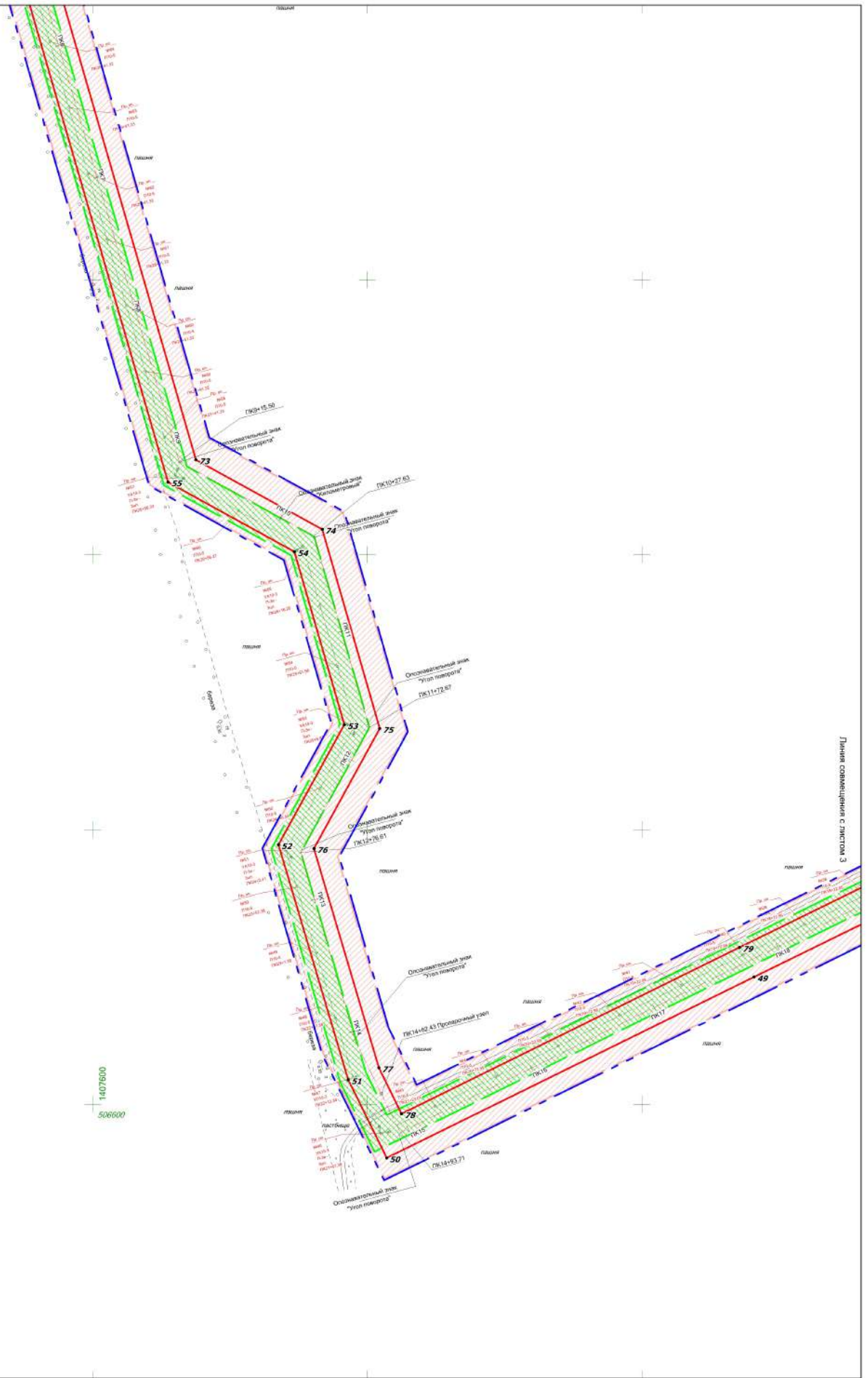


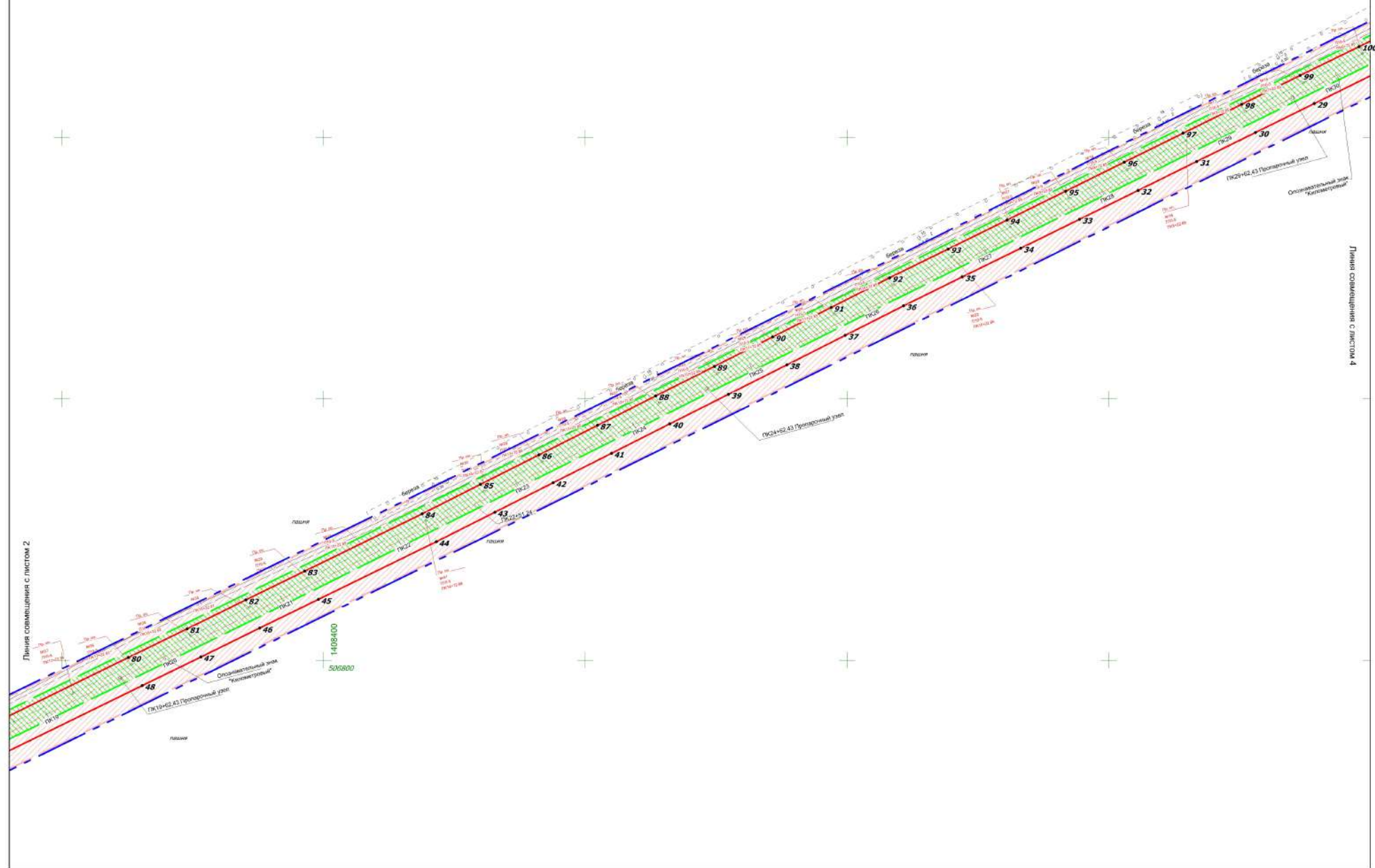
Линия совмещения с листом 1



1407600
506600

Изм.	Лист	№ документа	Подпись	Дата

Чертеж границ зон планируемого размещения линейных объектов.
М 1:2000

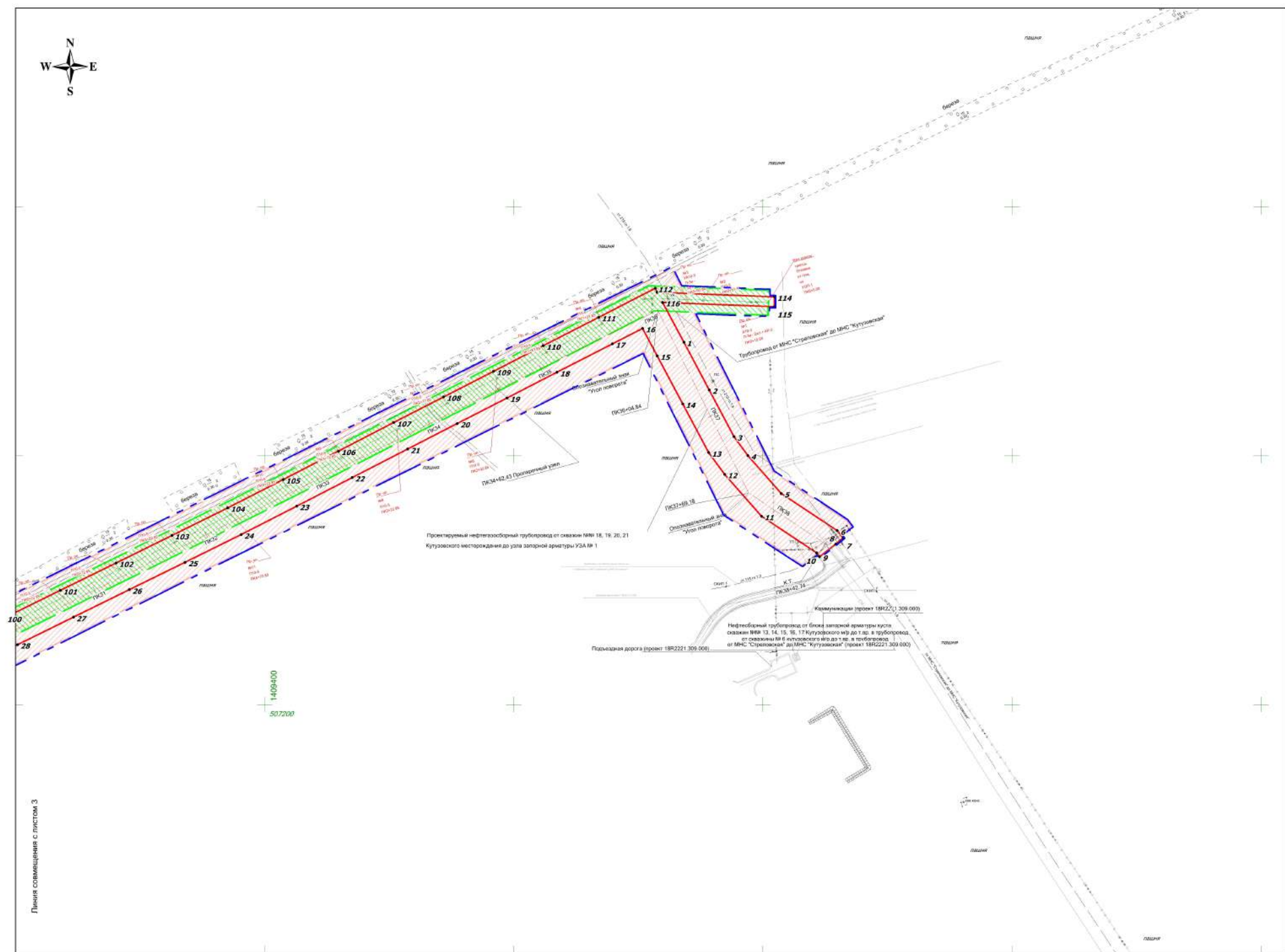


Линия совмещения с листом 2

Линия совмещения с листом 4

Изм	Лист	№ документа	Подпись	Дата

Чертеж границ зон планируемого размещения линейных объектов.
М 1:2000



Линия совмещения с листом 3

29

1409+000
507200

Проектируемый нефтегазосборный трубопровод от скважин №№ 18, 19, 20, 21 Кузузовского месторождения до узла запорной арматуры УЗА № 1

Нефтегазовый трубопровод от блока запорной арматуры участка скважин №№ 13, 14, 15, 16, 17 Кузузовского м-р до т.п. в трубопроводе от скважины № 8 Кузузовского м-р до т.п. в трубопроводе от МНС "Стрелковский" до МНС "Кузузовский"

Падьская дорога (проект 18R221.309.000)

Коммуникации (проект 18R221.309.000)

Изм.	Лист	№ документа	Подпись	Дата

Чертеж границ зон планируемого размещения линейных объектов.
М 1:2000