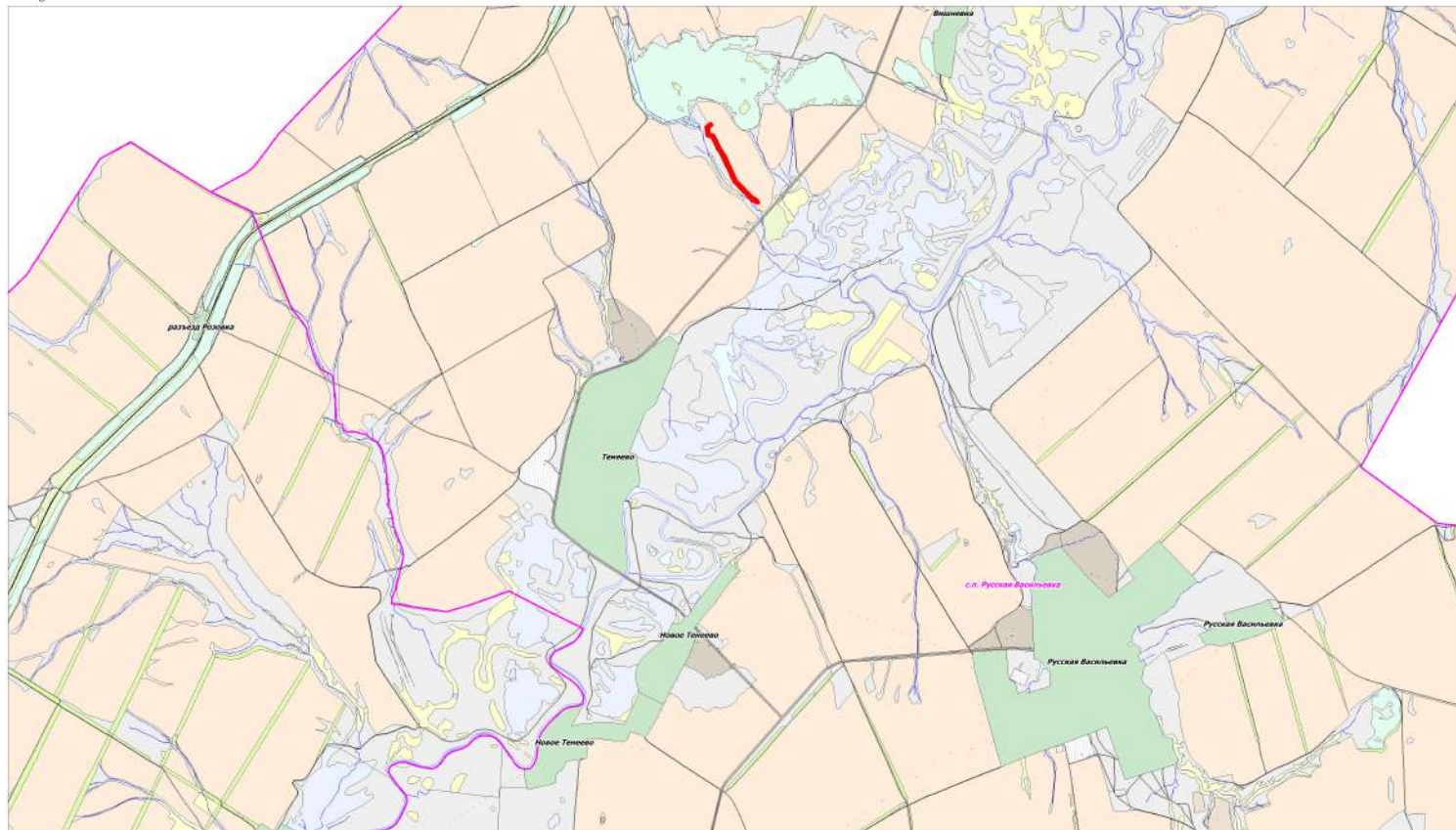










### МАТЕРИАЛЫ ПО ОБОСНОВАНИЮ ПРОЕКТА ПЛАНИРОВКИ ТЕРРИТОРИИ

Техническое перевооружение нефтегазоборного трубопровода от АЗУ № 1 Стреловского месторождения до МНС Стреловского месторождения<sup>1</sup> в границах сельского поселения Русская Васильевка муниципального района Кошкинский Самарской области



#### Условные обозначения:

-  Границы зоны планируемого размещения линейного объекта
-  Границы сельского поселения
-  Границы земель населенных пунктов
-  Границы зон (участков) в составе земель из категории - «ЗН населенные пункты»
-  Границы зон (участков) в составе земель из категории - «ЗН населенные пункты»
-  Границы земель из категории - «земли водного фонда»

ООО "РИТЭК"			
Изд./Лист	№ документа	Подпись	Дата
Исполнит./	Исполнитель Е.В.		
Директор	Жогин Н.А.		

Проект планировки территории для строительства объекта ООО "РИТЭК" "Техническое перевооружение нефтегазоборного трубопровода от АЗУ № 1 Стреловского месторождения до МНС Стреловского месторождения" в границах сельского поселения Русская Васильевка муниципального района Кошкинский Самарской области.

**Раздел 3. Материалы по обоснованию проекта планировки территории. Графическая часть.**

Этадия	Лист	Листов
ПП	1	1

Схема расположения элемента планировочной структуры  
М 1:25000

ООО "Средневолжская энергетическая компания"  
г. Самара