Карта градостроительного зонирования сельского поселения Русская Васильевка муниципального района Кошкинский Самарской области

С
З В
Ю

Карта градостроительного зонирования села Русская Васильевка

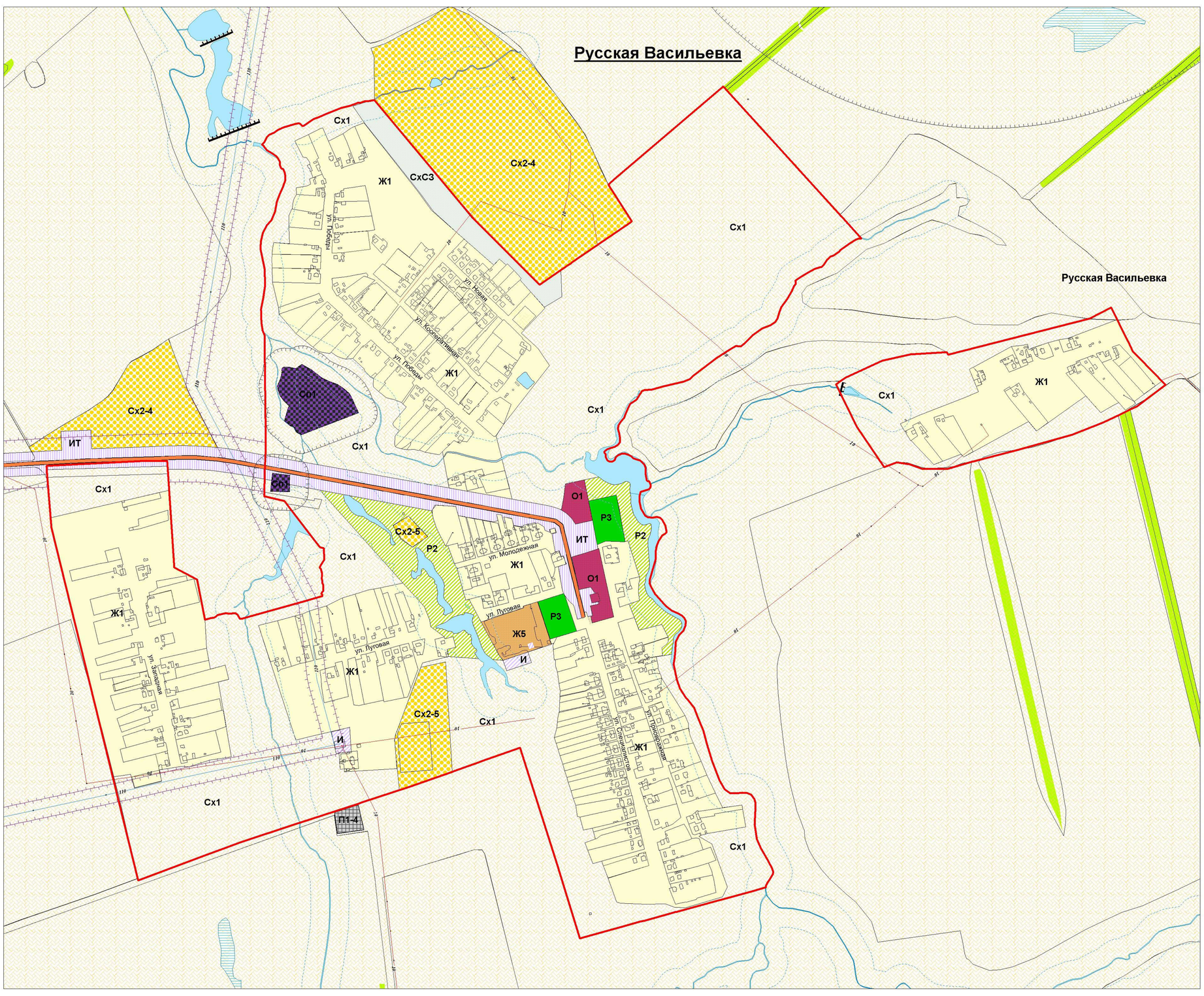

Карта градостроительного зонирования поселка Вишневка

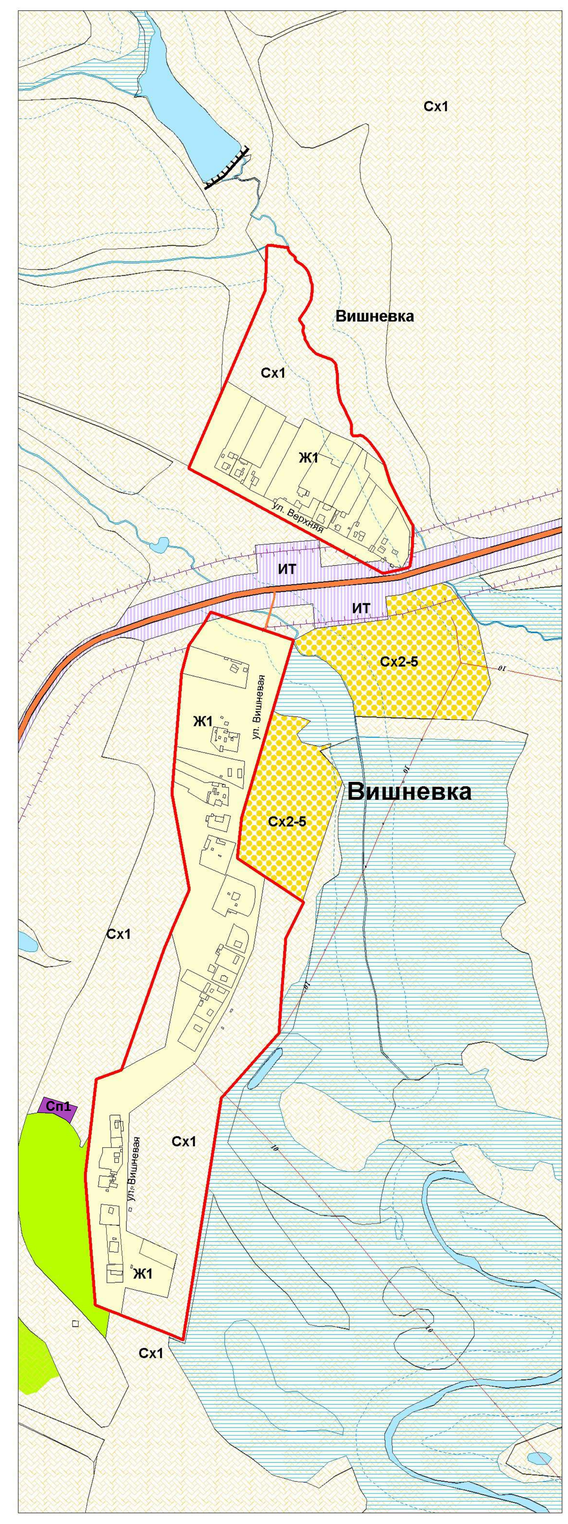

Карта градостроительного зонирования поселка Новое Тенеево

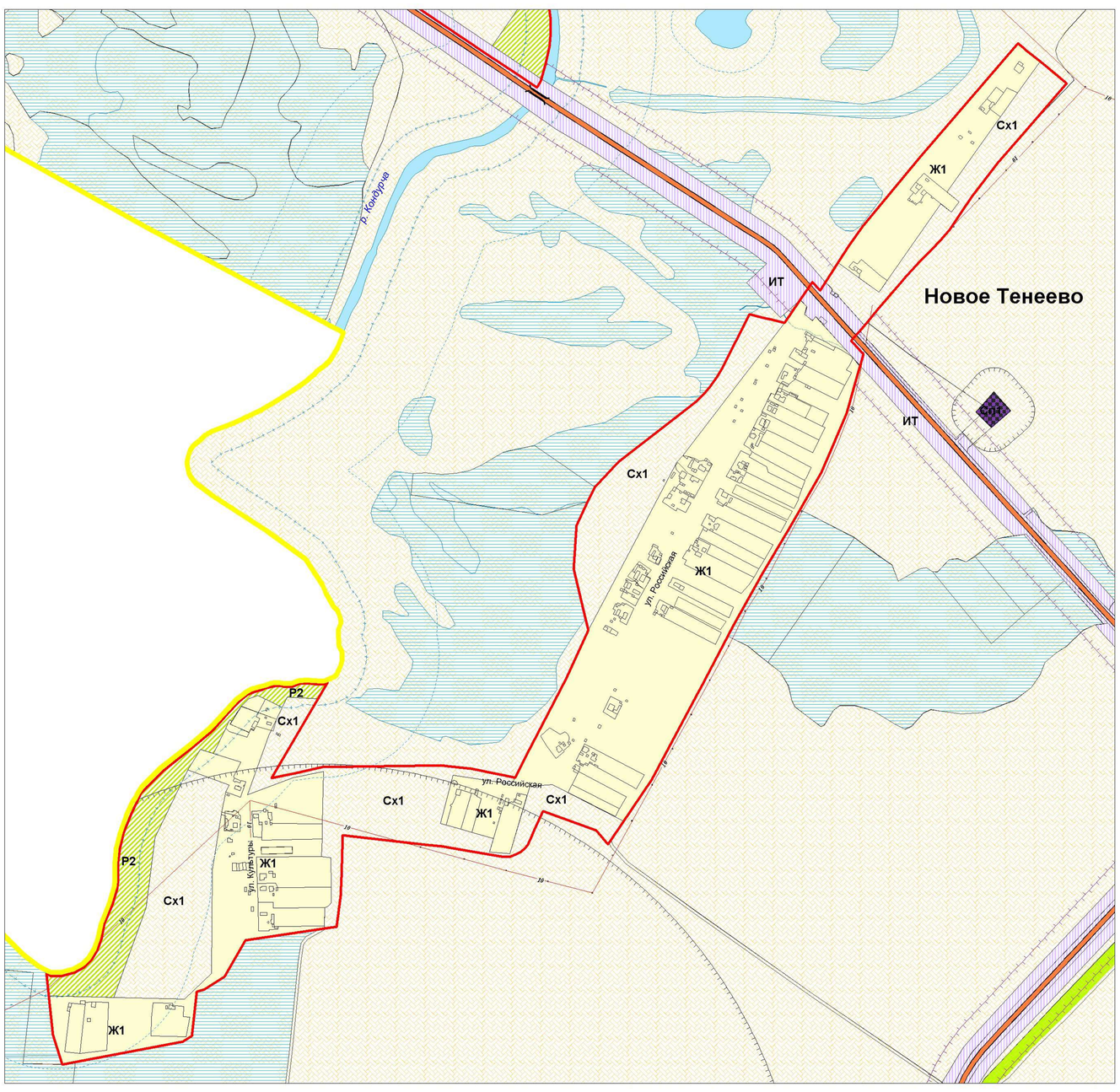

Карта градостроительного зонирования деревни Новое Фейзуллово

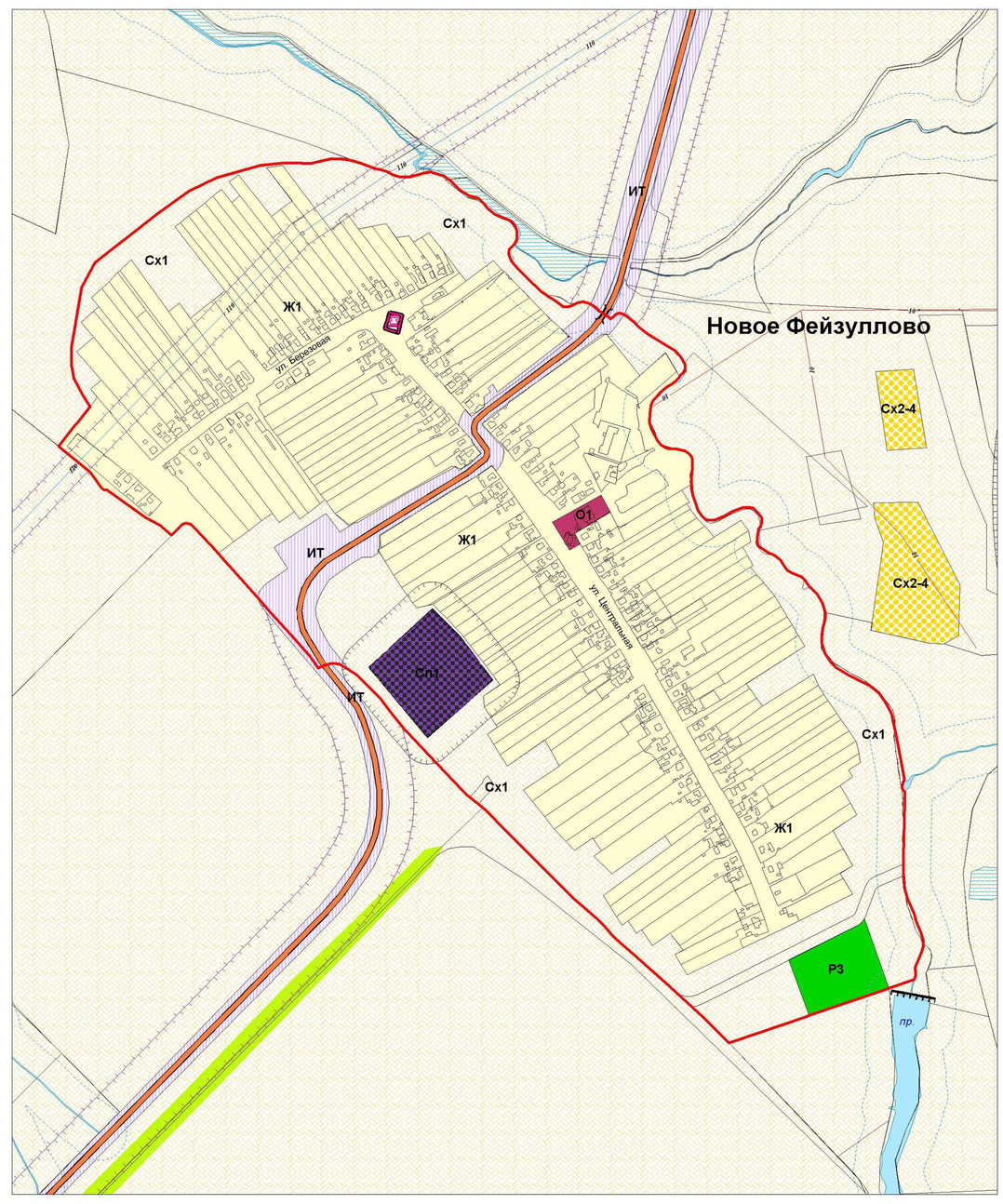

Карта градостроительного зонирования села Тенеево

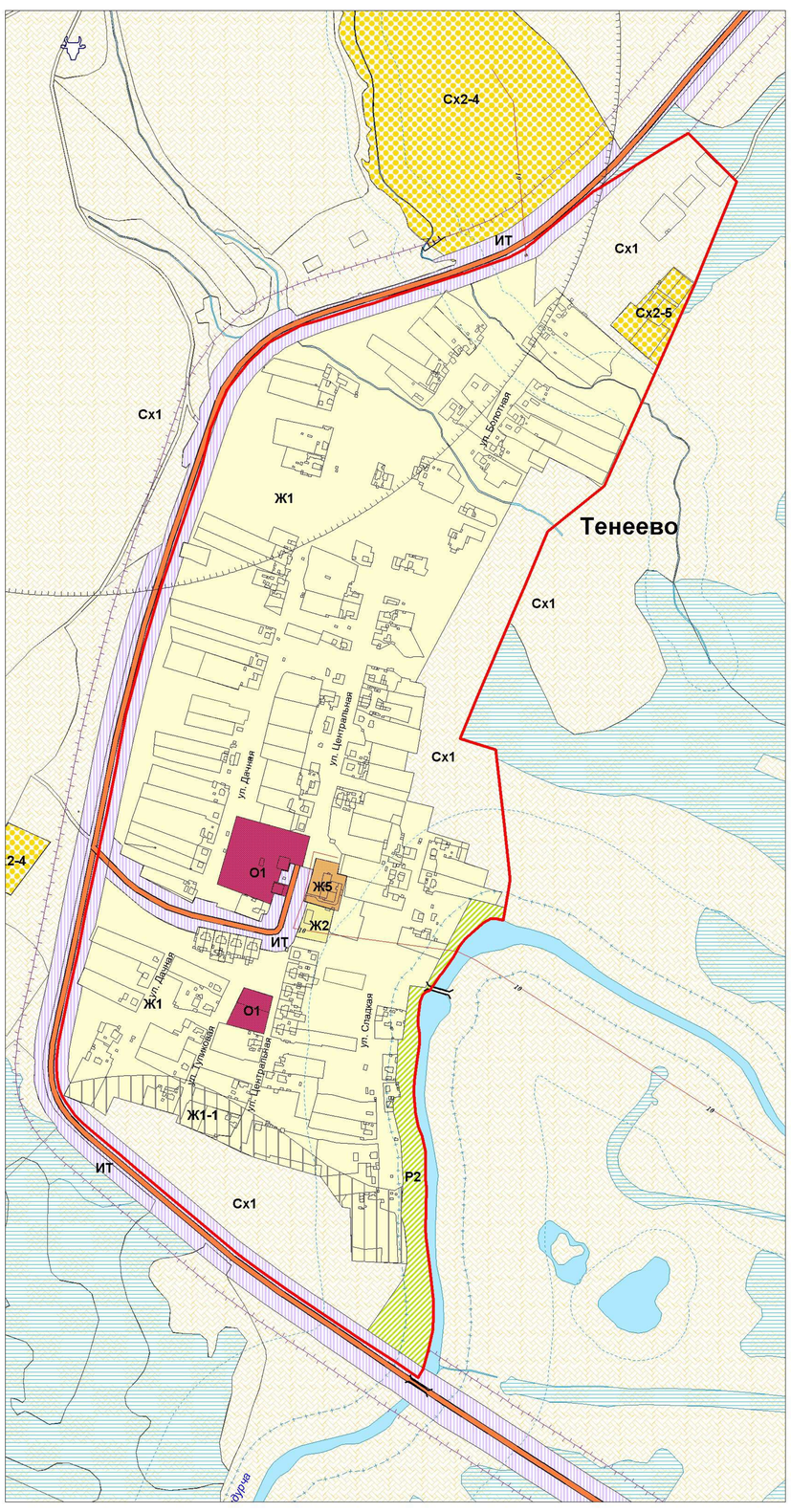

Карта градостроительного зонирования поселка Верхняя Васильевка

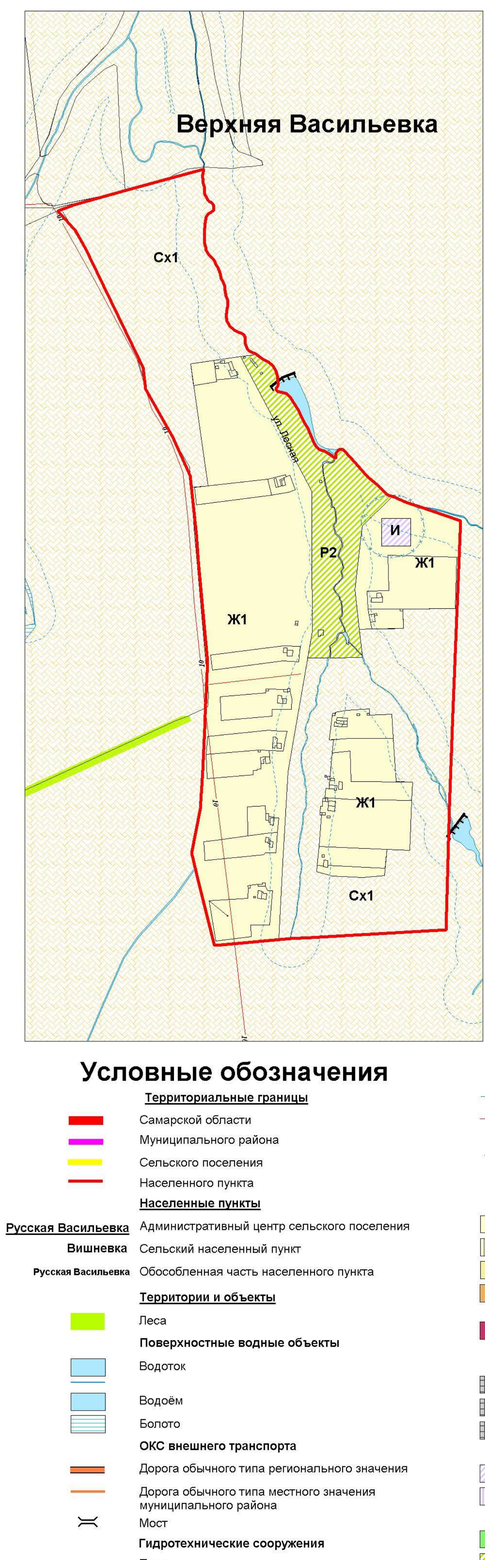

Карта градостроительного зонирования села Мамыково

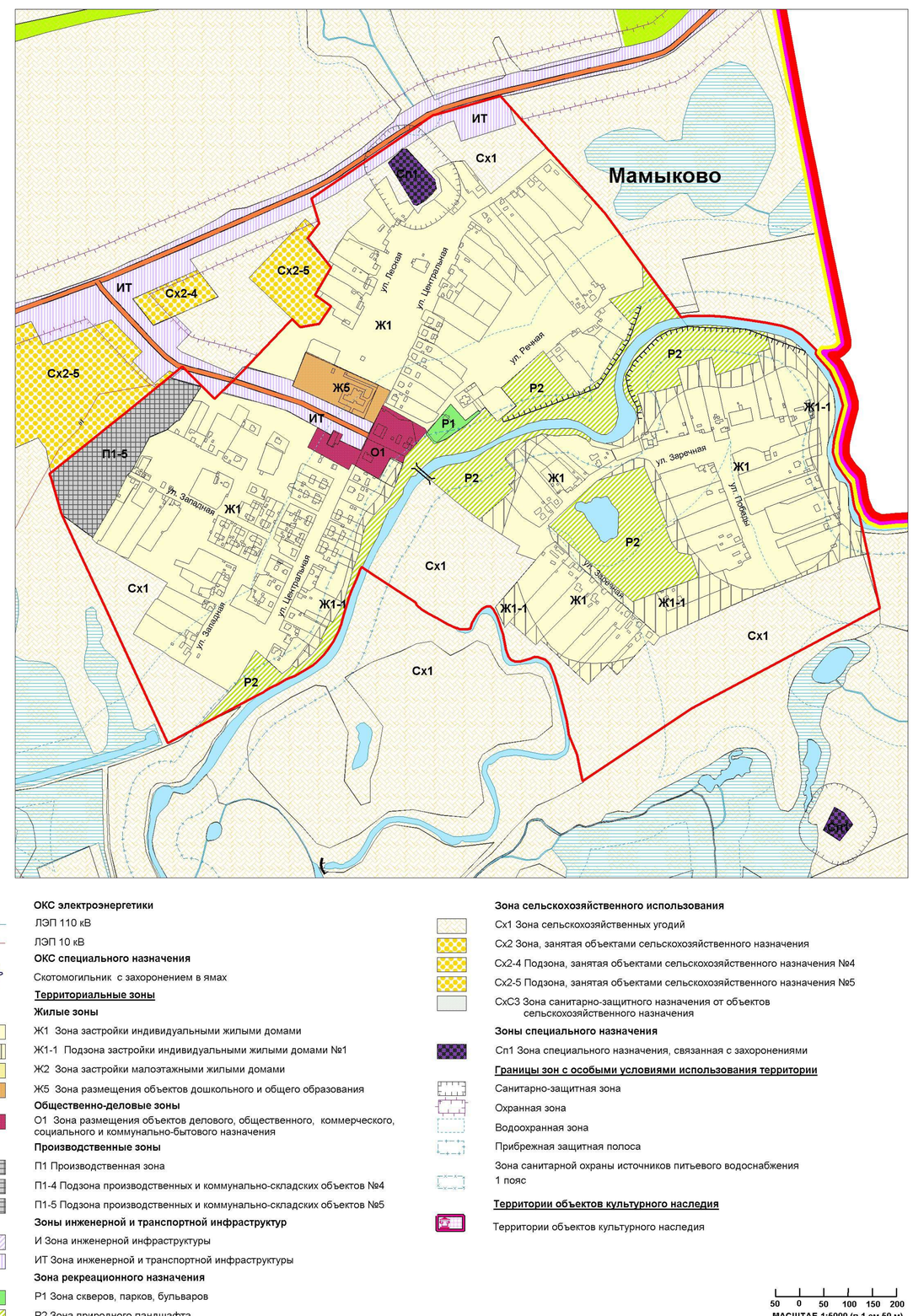

Условные обозначения

Территориальные границы

- Самарской области
- Муниципального района
- Сельского поселения
- Населенного пункта

Населенные пункты

- **Русская Васильевка** Административный центр сельского поселения
- **Вишневка** Сельский населенный пункт
- **Русская Васильевка** Обособленная часть населенного пункта

Территории и объекты

- Леса

Поверхностные водные объекты

- Водоток
- Водоём
- Болото

ОКС внешнего транспорта

- Дорога обычного типа регионального значения
- Дорога обычного типа местного значения муниципального района
- Мост

Гидротехнические сооружения

- Плотина
- Дамба

ОКС электроэнергетики

- ЛЭП 110 кВ
- ЛЭП 10 кВ

ОКС специального назначения

- Скотомогильник с захоронением в ямах

Территориальные зоны

Жилые зоны

- Ж1 Зона застройки индивидуальными жилыми домами
- Ж1-1 Подзона застройки индивидуальными жилыми домами №1
- Ж2 Зона застройки малоэтажными жилыми домами
- Ж5 Зона размещения объектов дошкольного и общего образования

Общественно-деловые зоны

- О1 Зона размещения объектов делового, общественного, коммерческого, социального и коммунально-бытового назначения

Производственные зоны

- П1 Производственная зона
- П1-4 Подзона производственных и коммунально-складских объектов №4
- П1-6 Подзона производственных и коммунально-складских объектов №6

Зоны инженерной и транспортной инфраструктур

- И Зона инженерной инфраструктуры
- ИТ Зона инженерной и транспортной инфраструктуры

Зона рекреационного назначения

- Р1 Зона скверов, парков, бульваров
- Р2 Зона природного ландшафта
- Р3 Зона отдыха, занятий физической культурой и спортом

Зона сельскохозяйственного использования

- Сх1 Зона сельскохозяйственных угодий
- Сх2 Зона, занятая объектами сельскохозяйственного назначения
- Сх2-4 Подзона, занятая объектами сельскохозяйственного назначения №4
- Сх2-5 Подзона, занятая объектами сельскохозяйственного назначения №5
- Сх3 Зона санитарно-защитного назначения от объектов сельскохозяйственного назначения

Зоны специального назначения

- Сп1 Зона специального назначения, связанная с захоронениями

Границы зон с особыми условиями использования территории

- Санитарно-защитная зона
- Охранная зона
- Водоохранная зона
- Прибрежная защитная полоса
- Зона санитарной охраны источников питьевого водоснабжения 1 пояс

Территории объектов культурного наследия

- Территории объектов культурного наследия

50 0 50 100 150 200
МАСШТАБ 1:5000 (в 1 см 50 м)

НУН "Совет по комплексным правовым исследованиям", 2013 г