

ОПИСАНИЕ МЕСТОПОЛОЖЕНИЯ ГРАНИЦ
Зона застройки индивидуальными жилыми домами (Ж1)
(наименование объекта, местоположение границ которого описано (далее - объект))

Раздел 1

| Сведения об объекте | | |
|---------------------|--|--|
| № п/п | Характеристики объекта | Описание характеристик |
| 1 | 2 | 3 |
| 1 | Местоположение объекта | Самарская область, муниципальный район Кошкинский, сельское поселение Русская Васильевка, поселок Верхняя Васильевка |
| 2 | Площадь объекта +/- величина погрешности определения площади (P+/- Дельта P) | 237080 кв.м ± 2784 кв.м |
| 3 | Иные характеристики объекта | - |

Раздел 2

| Сведения о местоположении границ объекта | | | | | |
|---|---------------|------------|---|---|---|
| 1. Система координат <u>МСК-63</u> | | | | | |
| 2. Сведения о характерных точках границ объекта | | | | | |
| Обозначение характерных точек границ | Координаты, м | | Метод определения координат характерной точки | Средняя квадратическая погрешность положения характерной точки (M _i), м | Описание обозначения точки на местности (при наличии) |
| | X | Y | | | |
| 1 | 2 | 3 | 4 | 5 | 6 |
| Зона(1) | - | - | - | - | - |
| 1 | 507688.79 | 1410784.07 | Картометрический метод | 0.10 | - |
| 2 | 507703.94 | 1410871.08 | Картометрический метод | 0.10 | - |
| 3 | 507472.50 | 1411002.13 | Картометрический метод | 0.10 | - |
| 4 | 507376.27 | 1411005.15 | Картометрический метод | 0.10 | - |
| 5 | 507226.52 | 1411009.86 | Картометрический метод | 0.10 | - |
| 6 | 507180.61 | 1411003.13 | Картометрический метод | 0.10 | - |
| 7 | 506981.98 | 1410974.03 | Картометрический метод | 0.10 | - |
| 8 | 506822.68 | 1410969.93 | Картометрический метод | 0.10 | - |
| 9 | 506689.69 | 1410966.51 | Картометрический метод | 0.10 | - |
| 10 | 506687.50 | 1410967.27 | Картометрический метод | 0.10 | - |
| 11 | 506674.27 | 1410857.30 | Аналитический метод | 0.10 | - |
| 12 | 506674.29 | 1410854.19 | Аналитический метод | 0.10 | - |
| 13 | 506795.46 | 1410820.63 | Аналитический метод | 0.10 | - |
| 14 | 506807.48 | 1410817.31 | Аналитический метод | 0.10 | - |
| 15 | 506810.02 | 1410816.61 | Аналитический метод | 0.10 | - |
| 16 | 506824.85 | 1410812.49 | Аналитический метод | 0.10 | - |
| 17 | 506834.56 | 1410809.80 | Аналитический метод | 0.10 | - |
| 18 | 506912.30 | 1410822.82 | Аналитический метод | 0.10 | - |

| | | | | | |
|----------|-----------|------------|------------------------|------|---|
| 19 | 506979.11 | 1410825.21 | Аналитический метод | 0.10 | – |
| 20 | 507070.77 | 1410826.86 | Аналитический метод | 0.10 | – |
| 21 | 507074.15 | 1410826.92 | Аналитический метод | 0.10 | – |
| 22 | 507077.51 | 1410826.99 | Аналитический метод | 0.10 | – |
| 23 | 507078.15 | 1410827.00 | Аналитический метод | 0.10 | – |
| 24 | 507090.26 | 1410831.04 | Аналитический метод | 0.10 | – |
| 25 | 507095.69 | 1410831.46 | Аналитический метод | 0.10 | – |
| 26 | 507112.96 | 1410832.22 | Аналитический метод | 0.10 | – |
| 27 | 507372.88 | 1410801.70 | Аналитический метод | 0.10 | – |
| 28 | 507378.64 | 1410801.11 | Аналитический метод | 0.10 | – |
| 29 | 507472.94 | 1410791.52 | Картометрический метод | 0.10 | – |
| 30 | 507477.05 | 1410821.22 | Картометрический метод | 0.10 | – |
| 1 | 507688.79 | 1410784.07 | Картометрический метод | 0.10 | – |
| Зона1(2) | – | – | – | – | – |
| 31 | 507414.11 | 1411091.66 | Картометрический метод | 0.10 | – |
| 32 | 507467.11 | 1411142.65 | Картометрический метод | 0.10 | – |
| 33 | 507466.09 | 1411147.43 | Аналитический метод | 0.10 | – |
| 34 | 507463.91 | 1411152.50 | Аналитический метод | 0.10 | – |
| 35 | 507460.67 | 1411160.17 | Аналитический метод | 0.10 | – |
| 36 | 507457.89 | 1411167.61 | Аналитический метод | 0.10 | – |
| 37 | 507454.48 | 1411177.84 | Аналитический метод | 0.10 | – |
| 38 | 507451.04 | 1411189.47 | Аналитический метод | 0.10 | – |
| 39 | 507450.28 | 1411189.48 | Картометрический метод | 0.10 | – |
| 40 | 507349.28 | 1411189.92 | Картометрический метод | 0.10 | – |
| 41 | 507349.74 | 1411262.35 | Картометрический метод | 0.10 | – |
| 42 | 507275.24 | 1411261.51 | Картометрический метод | 0.10 | – |
| 43 | 507273.07 | 1411190.26 | Картометрический метод | 0.10 | – |
| 44 | 507272.09 | 1411190.26 | Картометрический метод | 0.10 | – |
| 45 | 507271.32 | 1411167.47 | Картометрический метод | 0.10 | – |
| 46 | 507236.99 | 1411168.58 | Картометрический метод | 0.10 | – |
| 47 | 507235.80 | 1411139.83 | Картометрический метод | 0.10 | – |
| 48 | 507234.70 | 1411113.52 | Картометрический метод | 0.10 | – |
| 49 | 507233.81 | 1411092.11 | Картометрический метод | 0.10 | – |
| 50 | 507302.67 | 1411082.58 | Картометрический метод | 0.10 | – |
| 31 | 507414.11 | 1411091.66 | Картометрический метод | 0.10 | – |
| Зона1(3) | – | – | – | – | – |
| 51 | 507081.81 | 1411048.94 | Картометрический метод | 0.10 | – |
| 52 | 507081.64 | 1411053.94 | Картометрический метод | 0.10 | – |
| 53 | 507087.77 | 1411054.18 | Картометрический метод | 0.10 | – |
| 54 | 507091.06 | 1411075.09 | Картометрический метод | 0.10 | – |
| 55 | 507094.91 | 1411113.99 | Картометрический метод | 0.10 | – |
| 56 | 507084.05 | 1411114.17 | Картометрический метод | 0.10 | – |
| 57 | 507086.75 | 1411153.06 | Картометрический метод | 0.10 | – |

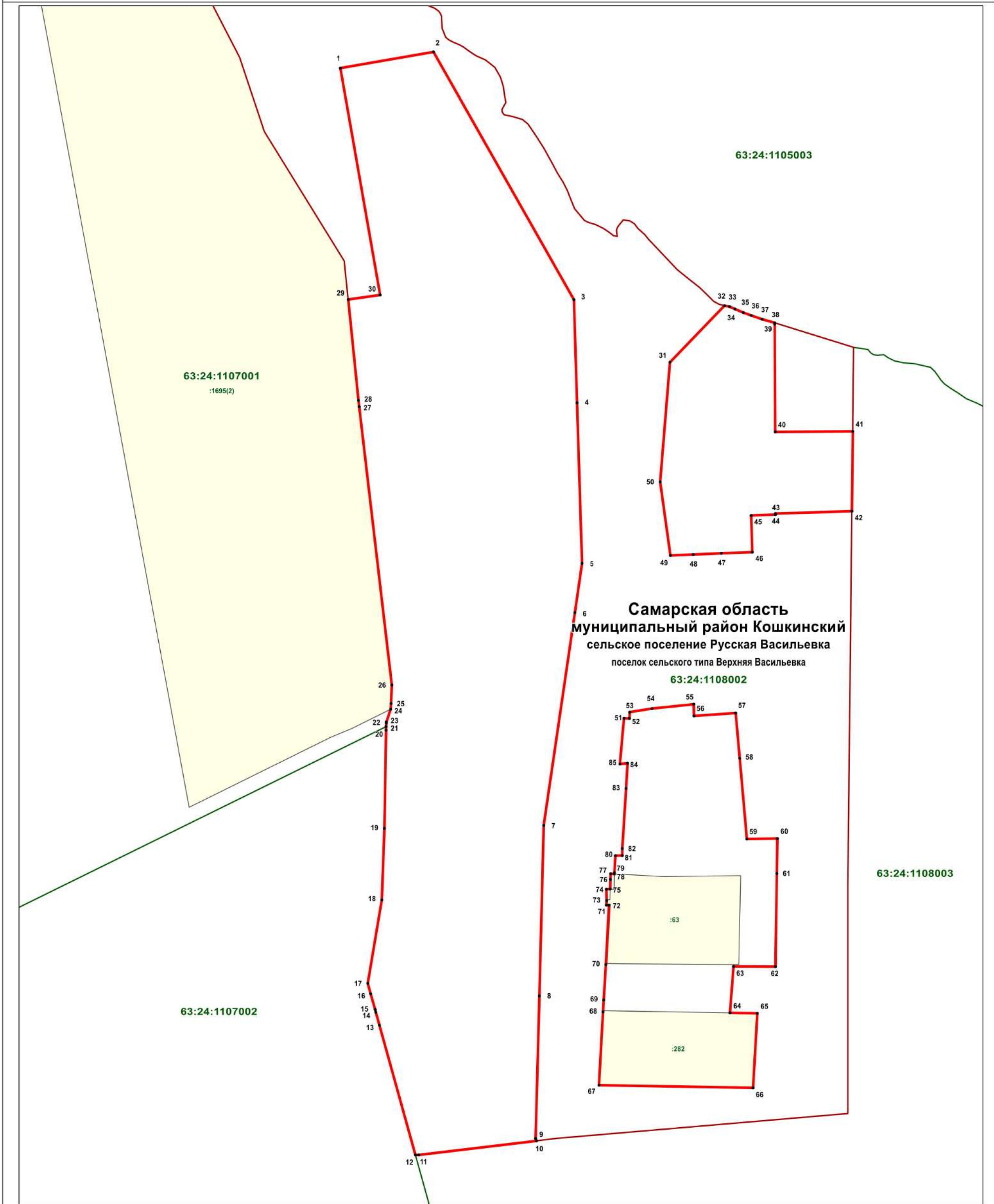
| | | | | | |
|----|-----------|------------|------------------------|------|---|
| 58 | 507044.61 | 1411156.80 | Картометрический метод | 0.10 | – |
| 59 | 506969.15 | 1411163.50 | Картометрический метод | 0.10 | – |
| 60 | 506969.73 | 1411192.10 | Картометрический метод | 0.10 | – |
| 61 | 506936.94 | 1411191.60 | Картометрический метод | 0.10 | – |
| 62 | 506850.00 | 1411190.32 | Картометрический метод | 0.10 | – |
| 63 | 506850.30 | 1411151.14 | Картометрический метод | 0.10 | – |
| 64 | 506807.03 | 1411147.84 | Картометрический метод | 0.10 | – |
| 65 | 506806.53 | 1411173.27 | Аналитический метод | 2.50 | – |
| 66 | 506736.99 | 1411169.32 | Аналитический метод | 2.50 | – |
| 67 | 506739.49 | 1411025.48 | Аналитический метод | 2.50 | – |
| 68 | 506807.86 | 1411029.33 | Картометрический метод | 0.10 | – |
| 69 | 506819.06 | 1411030.01 | Картометрический метод | 0.10 | – |
| 70 | 506852.09 | 1411032.01 | Картометрический метод | 0.10 | – |
| 71 | 506907.45 | 1411034.82 | Картометрический метод | 0.10 | – |
| 72 | 506907.49 | 1411032.49 | Картометрический метод | 0.10 | – |
| 73 | 506911.70 | 1411032.58 | Картометрический метод | 0.10 | – |
| 74 | 506922.21 | 1411032.53 | Картометрический метод | 0.10 | – |
| 75 | 506922.47 | 1411035.99 | Картометрический метод | 0.10 | – |
| 76 | 506931.34 | 1411036.29 | Картометрический метод | 0.10 | – |
| 77 | 506936.73 | 1411036.52 | Картометрический метод | 0.10 | – |
| 78 | 506936.57 | 1411039.90 | Аналитический метод | 0.20 | – |
| 79 | 506937.77 | 1411040.04 | Картометрический метод | 0.10 | – |
| 80 | 506953.73 | 1411040.92 | Картометрический метод | 0.10 | – |
| 81 | 506953.71 | 1411047.21 | Картометрический метод | 0.10 | – |
| 82 | 506960.33 | 1411047.33 | Картометрический метод | 0.10 | – |
| 83 | 507016.31 | 1411050.77 | Картометрический метод | 0.10 | – |
| 84 | 507039.82 | 1411052.22 | Картометрический метод | 0.10 | – |
| 85 | 507039.18 | 1411045.09 | Картометрический метод | 0.10 | – |
| 51 | 507081.81 | 1411048.94 | Картометрический метод | 0.10 | – |

3. Сведения о характерных точках части (частей) границы объекта

| Обозначение характерных точек части границы | Координаты, м | | Метод определения координат характерной точки | Средняя квадратическая погрешность положения характерной точки (M_t), м | Описание обозначения точки на местности (при наличии) |
|---|---------------|---|---|---|---|
| | X | Y | | | |
| 1 | 2 | 3 | 4 | 5 | 6 |
| – | – | – | – | – | – |


Раздел 4
Зона застройки индивидуальными жилыми домами (Ж1)
 (наименование объекта)

План границ объекта



Используемые условные знаки и обозначения:

Масштаб 1 : 3500



- характеристическая точка границы
- территориальная зона
- граница кадастрового квартала
- граница населённого пункта
- земельный участок, кадастровый номер
- подпись кадастрового квартала
- наименование муниципального района
- наименование сельского поселения
- наименование населённого пункта

муниципальный район Кошкинский
сельское поселение Русская Васильевка
 поселок сельского типа Верхняя Васильевка

Подпись кадастрового инженера / О.А. Ендальцева/

Дата 01.02.2023

Место для оттиска печати (при наличии) лица, составившего описание местоположения границ объекта



ОПИСАНИЕ МЕСТОПОЛОЖЕНИЯ ГРАНИЦ
Зона застройки индивидуальными жилыми домами (Ж1)
(наименование объекта, местоположение границ которого описано (далее - объект))

Раздел 1

| Сведения об объекте | | |
|---------------------|--|--|
| № п/п | Характеристики объекта | Описание характеристик |
| 1 | 2 | 3 |
| 1 | Местоположение объекта | Самарская область, муниципальный район Кошкинский, сельское поселение Русская Васильевка, поселок Вишневка |
| 2 | Площадь объекта +/- величина погрешности определения площади (P+/- Дельта P) | 206105 кв.м ± 119 кв.м |
| 3 | Иные характеристики объекта | - |

Раздел 2

| Сведения о местоположении границ объекта | | | | | |
|---|---------------|------------|---|---|---|
| 1. Система координат <u>МСК-63</u> | | | | | |
| 2. Сведения о характерных точках границ объекта | | | | | |
| Обозначение характерных точек границ | Координаты, м | | Метод определения координат характерной точки | Средняя квадратическая погрешность положения характерной точки (M _t), м | Описание обозначения точки на местности (при наличии) |
| | X | Y | | | |
| 1 | 2 | 3 | 4 | 5 | 6 |
| Зона(1) | - | - | - | - | - |
| 1 | 518255.45 | 1407463.09 | Аналитический метод | 0.10 | - |
| 2 | 518310.59 | 1407492.54 | Картометрический метод | 0.10 | - |
| 3 | 518320.96 | 1407525.73 | Картометрический метод | 0.10 | - |
| 4 | 518283.28 | 1407648.20 | Аналитический метод | 0.10 | - |
| 5 | 518158.96 | 1407615.64 | Аналитический метод | 0.10 | - |
| 6 | 517971.31 | 1407566.50 | Аналитический метод | 0.10 | - |
| 7 | 517900.29 | 1407560.73 | Аналитический метод | 0.10 | - |
| 8 | 517869.29 | 1407609.83 | Картометрический метод | 0.10 | - |
| 9 | 517742.47 | 1407593.30 | Картометрический метод | 0.10 | - |
| 10 | 517639.81 | 1407550.91 | Картометрический метод | 0.10 | - |
| 11 | 517539.48 | 1407497.13 | Картометрический метод | 0.10 | - |
| 12 | 517449.42 | 1407384.55 | Картометрический метод | 0.10 | - |
| 13 | 517287.06 | 1407385.96 | Картометрический метод | 0.10 | - |
| 14 | 517283.69 | 1407453.65 | Картометрический метод | 0.10 | - |
| 15 | 517277.03 | 1407518.02 | Картометрический метод | 0.10 | - |
| 16 | 517056.27 | 1407489.47 | Аналитический метод | 0.10 | - |
| 17 | 517065.01 | 1407465.47 | Аналитический метод | 0.10 | - |

| | | | | | |
|----------|-----------|------------|------------------------|------|---|
| 18 | 517092.00 | 1407391.42 | Аналитический метод | 0.10 | – |
| 19 | 517095.15 | 1407382.77 | Аналитический метод | 0.10 | – |
| 20 | 517096.25 | 1407379.75 | Аналитический метод | 0.10 | – |
| 21 | 517097.35 | 1407376.72 | Аналитический метод | 0.10 | – |
| 22 | 517103.39 | 1407360.15 | Аналитический метод | 0.10 | – |
| 23 | 517112.74 | 1407334.48 | Аналитический метод | 0.10 | – |
| 24 | 517337.60 | 1407310.63 | Аналитический метод | 0.10 | – |
| 25 | 517410.46 | 1407316.90 | Аналитический метод | 0.10 | – |
| 26 | 517507.21 | 1407325.23 | Аналитический метод | 0.10 | – |
| 27 | 517524.36 | 1407368.65 | Аналитический метод | 0.10 | – |
| 28 | 517538.34 | 1407392.95 | Картометрический метод | 0.10 | – |
| 29 | 517567.11 | 1407443.93 | Картометрический метод | 0.10 | – |
| 30 | 517704.98 | 1407467.28 | Картометрический метод | 0.10 | – |
| 31 | 517767.78 | 1407448.99 | Картометрический метод | 0.10 | – |
| 32 | 517767.89 | 1407448.97 | Картометрический метод | 0.10 | – |
| 33 | 517771.39 | 1407450.37 | Аналитический метод | 0.10 | – |
| 34 | 517842.29 | 1407478.74 | Аналитический метод | 0.10 | – |
| 35 | 518026.79 | 1407444.75 | Аналитический метод | 0.10 | – |
| 1 | 518255.45 | 1407463.09 | Аналитический метод | 0.10 | – |
| Зона1(2) | – | – | – | – | – |
| 36 | 518710.38 | 1407509.51 | Картометрический метод | 0.10 | – |
| 37 | 518733.27 | 1407518.63 | Картометрический метод | 0.10 | – |
| 38 | 518691.72 | 1407589.20 | Картометрический метод | 0.10 | – |
| 39 | 518672.78 | 1407624.45 | Картометрический метод | 0.10 | – |
| 40 | 518666.34 | 1407621.33 | Картометрический метод | 0.10 | – |
| 41 | 518653.49 | 1407647.82 | Картометрический метод | 0.10 | – |
| 42 | 518658.84 | 1407650.41 | Картометрический метод | 0.10 | – |
| 43 | 518671.75 | 1407656.67 | Картометрический метод | 0.10 | – |
| 44 | 518648.82 | 1407702.99 | Картометрический метод | 0.10 | – |
| 45 | 518632.04 | 1407744.64 | Картометрический метод | 0.10 | – |
| 46 | 518592.12 | 1407799.68 | Аналитический метод | 0.10 | – |
| 47 | 518564.07 | 1407809.51 | Аналитический метод | 0.10 | – |
| 48 | 518527.13 | 1407828.75 | Аналитический метод | 0.10 | – |
| 49 | 518493.99 | 1407848.63 | Аналитический метод | 0.10 | – |
| 50 | 518489.31 | 1407851.96 | Аналитический метод | 0.10 | – |
| 51 | 518487.65 | 1407851.91 | Аналитический метод | 0.10 | – |
| 52 | 518450.81 | 1407850.91 | Аналитический метод | 0.10 | – |
| 53 | 518440.40 | 1407850.53 | Картометрический метод | 0.10 | – |
| 54 | 518438.48 | 1407844.83 | Картометрический метод | 0.10 | – |
| 55 | 518434.88 | 1407844.68 | Картометрический метод | 0.10 | – |
| 56 | 518414.93 | 1407834.09 | Картометрический метод | 0.10 | – |
| 57 | 518417.20 | 1407819.65 | Картометрический метод | 0.10 | – |
| 58 | 518414.78 | 1407818.28 | Картометрический метод | 0.10 | – |
| 59 | 518417.53 | 1407813.18 | Картометрический метод | 0.10 | – |
| 60 | 518419.99 | 1407814.50 | Картометрический метод | 0.10 | – |

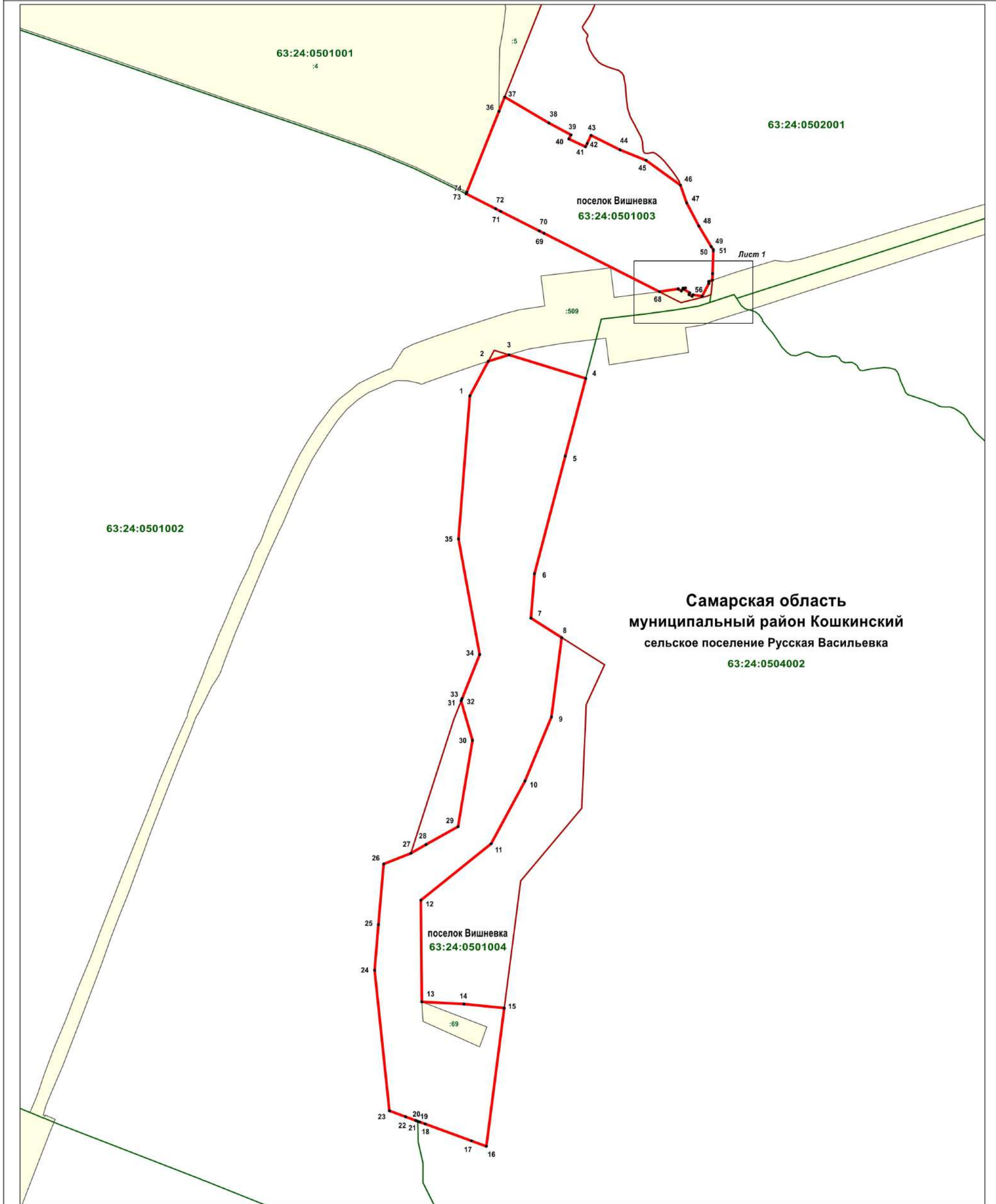
| | | | | | |
|----|-----------|------------|------------------------|------|---|
| 61 | 518425.73 | 1407805.35 | Картометрический метод | 0.10 | – |
| 62 | 518428.13 | 1407807.38 | Картометрический метод | 0.10 | – |
| 63 | 518427.58 | 1407803.58 | Картометрический метод | 0.10 | – |
| 64 | 518427.48 | 1407803.74 | Картометрический метод | 0.10 | – |
| 65 | 518423.14 | 1407801.15 | Картометрический метод | 0.10 | – |
| 66 | 518426.24 | 1407795.94 | Картометрический метод | 0.10 | – |
| 67 | 518426.47 | 1407796.07 | Картометрический метод | 0.10 | – |
| 68 | 518421.99 | 1407765.85 | Картометрический метод | 0.10 | – |
| 69 | 518515.49 | 1407581.42 | Аналитический метод | 0.10 | – |
| 70 | 518519.21 | 1407574.05 | Аналитический метод | 0.10 | – |
| 71 | 518550.58 | 1407512.18 | Аналитический метод | 0.10 | – |
| 72 | 518554.56 | 1407504.36 | Аналитический метод | 0.10 | – |
| 73 | 518578.52 | 1407457.08 | Аналитический метод | 0.10 | – |
| 74 | 518581.31 | 1407458.19 | Аналитический метод | 0.10 | – |
| 36 | 518710.38 | 1407509.52 | Картометрический метод | 0.10 | – |

3. Сведения о характерных точках части (частей) границы объекта

| Обозначение характерных точек части границы | Координаты, м | | Метод определения координат характерной точки | Средняя квадратическая погрешность положения характерной точки (M_t), м | Описание обозначения точки на местности (при наличии) |
|---|---------------|---|---|---|---|
| | X | Y | | | |
| 1 | 2 | 3 | 4 | 5 | 6 |
| – | – | – | – | – | – |

Раздел 4
Зона застройки индивидуальными жилыми домами (Ж1)
 (наименование объекта)

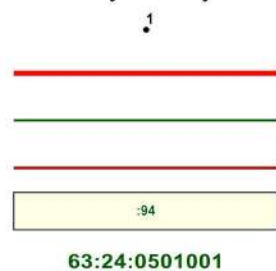
План границ объекта



Самарская область
муниципальный район Кошкинский
 сельское поселение Русская Васильевка
 63:24:0504002

Используемые условные знаки и обозначения:

Масштаб 1 : 6000



- характерная точка границы
- территориальная зона
- граница кадастрового квартала
- граница населённого пункта
- земельный участок, кадастровый номер
- подпись кадастрового квартала
- наименование муниципального района
- наименование сельского поселения
- наименование населённого пункта

муниципальный район Кошкинский
 сельское поселение Русская Васильевка
 поселок Вишневка

Подпись кадастрового инженера

Дата 01.02.2023

Место для оттиска печати (при наличии) лица, составившего описание местоположения границ объекта

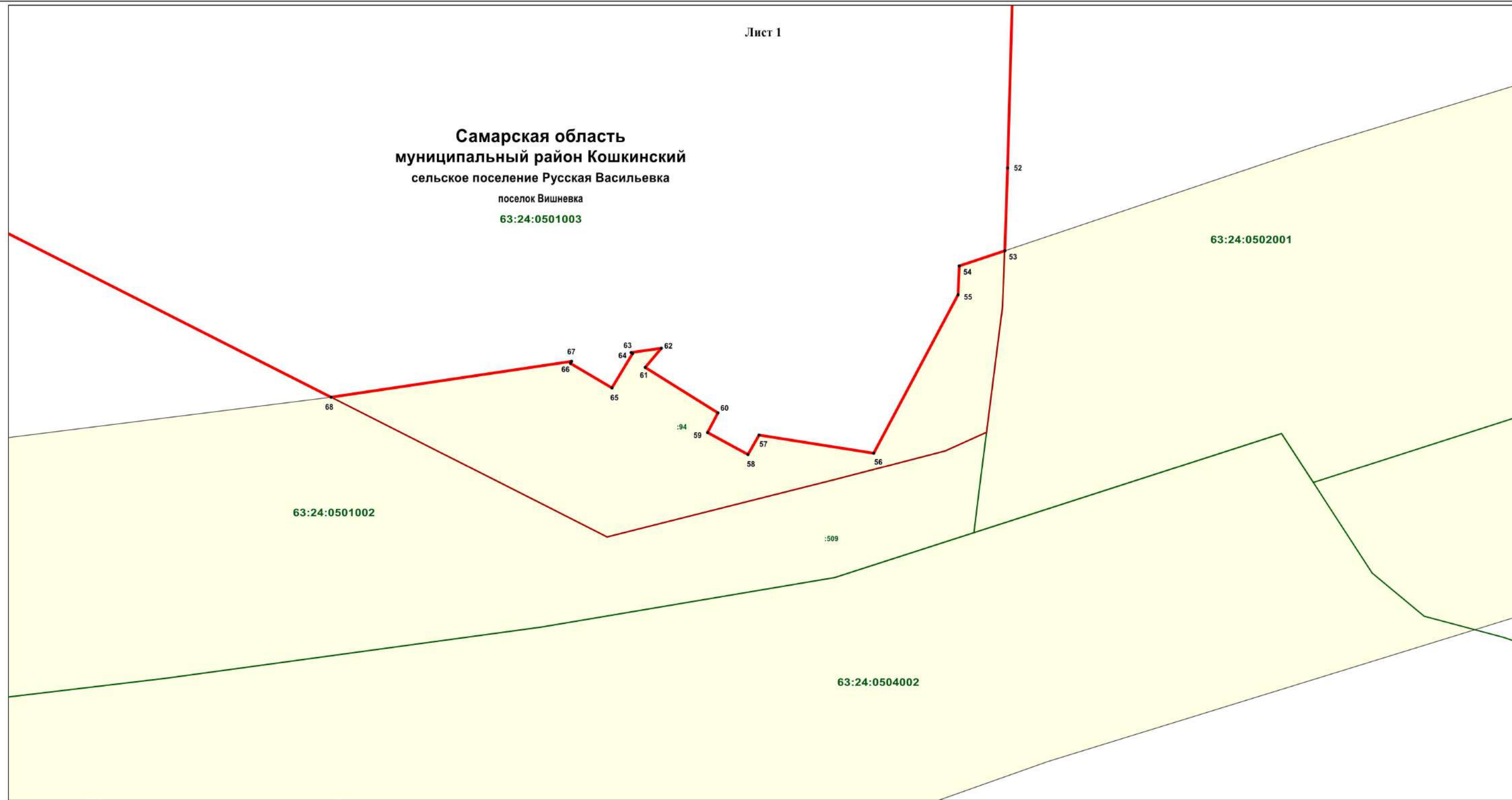


Раздел 4
Зона застройки индивидуальными жилыми домами (Ж1)

(наименование объекта)


План границ объекта

Лист 1



Используемые условные знаки и обозначения:

52



63:24:0501001

- характеристическая точка границы
- территориальная зона
- граница кадастрового квартала
- граница населённого пункта
- земельный участок, кадастровый номер
- подпись кадастрового квартала
- наименование муниципального района
- наименование сельского поселения
- наименование населённого пункта

Масштаб 1 : 500

муниципальный район Кошкинский
сельское поселение Русская Васильевка
поселок Вишневка



Подпись кадастрового инженера / О.А. Ендальцева/

Дата 01.02.2023

Место для оттиска печати (при наличии) лица, составившего описание местоположения границ объекта

ОПИСАНИЕ МЕСТОПОЛОЖЕНИЯ ГРАНИЦ
Зона застройки индивидуальными жилыми домами (Ж1)
(наименование объекта, местоположение границ которого описано (далее - объект))

Раздел 1

| Сведения об объекте | | |
|---------------------|--|---|
| № п/п | Характеристики объекта | Описание характеристик |
| 1 | 2 | 3 |
| 1 | Местоположение объекта | Самарская область, муниципальный район Кошкинский, сельское поселение Русская Васильевка, село Мамыково |
| 2 | Площадь объекта +/- величина погрешности определения площади (P+/- Дельта P) | 791397 кв.м ± 366 кв.м |
| 3 | Иные характеристики объекта | - |

Раздел 2

| Сведения о местоположении границ объекта | | | | | |
|---|---------------|------------|---|---|---|
| 1. Система координат <u>МСК-63</u> | | | | | |
| 2. Сведения о характерных точках границ объекта | | | | | |
| Обозначение характерных точек границ | Координаты, м | | Метод определения координат характерной точки | Средняя квадратическая погрешность положения характерной точки (M _t), м | Описание обозначения точки на местности (при наличии) |
| | X | Y | | | |
| 1 | 2 | 3 | 4 | 5 | 6 |
| Зона1(1) | - | - | - | - | - |
| 1 | 520291.75 | 1410550.07 | Аналитический метод | 0.20 | - |
| 2 | 520307.56 | 1410557.84 | Картометрический метод | 0.10 | - |
| 3 | 520319.97 | 1410567.57 | Аналитический метод | 0.20 | - |
| 4 | 520337.20 | 1410576.71 | Картометрический метод | 0.10 | - |
| 5 | 520362.61 | 1410605.87 | Картометрический метод | 0.10 | - |
| 6 | 520384.63 | 1410625.41 | Картометрический метод | 0.10 | - |
| 7 | 520400.96 | 1410608.83 | Картометрический метод | 0.10 | - |
| 8 | 520433.55 | 1410636.31 | Картометрический метод | 0.10 | - |
| 9 | 520451.07 | 1410654.56 | Картометрический метод | 0.10 | - |
| 10 | 520394.60 | 1410683.14 | Картометрический метод | 0.10 | - |
| 11 | 520402.28 | 1410701.48 | Картометрический метод | 0.10 | - |
| 12 | 520385.72 | 1410714.78 | Картометрический метод | 0.10 | - |
| 13 | 520374.62 | 1410730.40 | Аналитический метод | 0.10 | - |
| 14 | 520431.21 | 1410774.73 | Аналитический метод | 0.10 | - |
| 15 | 520452.98 | 1410760.51 | Аналитический метод | 0.10 | - |
| 16 | 520464.09 | 1410749.50 | Картометрический метод | 0.10 | - |

| | | | | | |
|----|-----------|------------|------------------------|------|---|
| 17 | 520470.94 | 1410756.83 | Картометрический метод | 0.10 | – |
| 18 | 520485.98 | 1410791.11 | Картометрический метод | 0.10 | – |
| 19 | 520488.15 | 1410810.13 | Картометрический метод | 0.10 | – |
| 20 | 520475.66 | 1410819.67 | Картометрический метод | 0.10 | – |
| 21 | 520462.19 | 1410830.03 | Картометрический метод | 0.10 | – |
| 22 | 520465.74 | 1410834.72 | Картометрический метод | 0.10 | – |
| 23 | 520451.56 | 1410846.23 | Картометрический метод | 0.10 | – |
| 24 | 520436.32 | 1410858.63 | Картометрический метод | 0.10 | – |
| 25 | 520433.30 | 1410855.20 | Картометрический метод | 0.10 | – |
| 26 | 520424.13 | 1410863.11 | Картометрический метод | 0.10 | – |
| 27 | 520418.23 | 1410868.20 | Картометрический метод | 0.10 | – |
| 28 | 520520.04 | 1410984.73 | Картометрический метод | 0.10 | – |
| 29 | 520519.54 | 1410985.37 | Картометрический метод | 0.10 | – |
| 30 | 520518.50 | 1410986.36 | Аналитический метод | 0.10 | – |
| 31 | 520513.44 | 1410991.11 | Аналитический метод | 0.10 | – |
| 32 | 520387.30 | 1411109.82 | Аналитический метод | 0.10 | – |
| 33 | 520291.69 | 1411183.92 | Аналитический метод | 0.10 | – |
| 34 | 520283.28 | 1411190.44 | Аналитический метод | 0.10 | – |
| 35 | 520236.86 | 1411192.81 | Картометрический метод | 0.10 | – |
| 36 | 520209.66 | 1411123.13 | Картометрический метод | 0.10 | – |
| 37 | 520157.60 | 1411172.15 | Картометрический метод | 0.10 | – |
| 38 | 520154.31 | 1411170.87 | Картометрический метод | 0.10 | – |
| 39 | 520123.44 | 1411158.93 | Картометрический метод | 0.10 | – |
| 40 | 520126.14 | 1411154.02 | Картометрический метод | 0.10 | – |
| 41 | 520083.03 | 1411131.08 | Картометрический метод | 0.10 | – |
| 42 | 520044.27 | 1411109.97 | Картометрический метод | 0.10 | – |
| 43 | 520035.82 | 1411097.21 | Картометрический метод | 0.10 | – |
| 44 | 520028.12 | 1411087.63 | Картометрический метод | 0.10 | – |
| 45 | 520027.59 | 1411087.36 | Картометрический метод | 0.10 | – |
| 46 | 520027.29 | 1411084.70 | Картометрический метод | 0.10 | – |
| 47 | 520026.46 | 1411081.87 | Картометрический метод | 0.10 | – |
| 48 | 520023.93 | 1411079.78 | Картометрический метод | 0.10 | – |
| 49 | 520021.33 | 1411079.11 | Картометрический метод | 0.10 | – |
| 50 | 520019.29 | 1411078.47 | Картометрический метод | 0.10 | – |
| 51 | 520018.55 | 1411076.34 | Картометрический метод | 0.10 | – |
| 52 | 520018.04 | 1411073.71 | Картометрический метод | 0.10 | – |

| | | | | | |
|----|-----------|------------|------------------------|------|---|
| 53 | 520015.35 | 1411072.33 | Картометрический метод | 0.10 | – |
| 54 | 520015.29 | 1411070.60 | Картометрический метод | 0.10 | – |
| 55 | 520015.68 | 1411068.22 | Картометрический метод | 0.10 | – |
| 56 | 520014.71 | 1411065.38 | Картометрический метод | 0.10 | – |
| 57 | 520013.28 | 1411063.44 | Картометрический метод | 0.10 | – |
| 58 | 520011.76 | 1411062.00 | Картометрический метод | 0.10 | – |
| 59 | 520083.17 | 1411002.18 | Аналитический метод | 0.10 | – |
| 60 | 520091.55 | 1410995.17 | Аналитический метод | 0.10 | – |
| 61 | 520098.68 | 1410989.19 | Картометрический метод | 0.10 | – |
| 62 | 520056.70 | 1410944.25 | Картометрический метод | 0.10 | – |
| 63 | 520047.78 | 1410926.86 | Аналитический метод | 0.10 | – |
| 64 | 520032.19 | 1410906.68 | Аналитический метод | 0.10 | – |
| 65 | 520019.63 | 1410904.56 | Картометрический метод | 0.10 | – |
| 66 | 520020.96 | 1410892.52 | Картометрический метод | 0.10 | – |
| 67 | 520001.47 | 1410868.48 | Картометрический метод | 0.10 | – |
| 68 | 520023.83 | 1410853.39 | Картометрический метод | 0.10 | – |
| 69 | 520029.35 | 1410849.30 | Картометрический метод | 0.10 | – |
| 70 | 520017.04 | 1410832.70 | Картометрический метод | 0.10 | – |
| 71 | 520013.51 | 1410828.06 | Картометрический метод | 0.10 | – |
| 72 | 519990.84 | 1410850.48 | Картометрический метод | 0.10 | – |
| 73 | 519974.25 | 1410866.22 | Картометрический метод | 0.10 | – |
| 74 | 519967.93 | 1410862.57 | Картометрический метод | 0.10 | – |
| 75 | 519971.61 | 1410859.01 | Картометрический метод | 0.10 | – |
| 76 | 519949.94 | 1410832.65 | Картометрический метод | 0.10 | – |
| 77 | 519982.64 | 1410800.82 | Картометрический метод | 0.10 | – |
| 78 | 519919.70 | 1410751.04 | Картометрический метод | 0.10 | – |
| 79 | 519925.67 | 1410752.50 | Картометрический метод | 0.10 | – |
| 80 | 519931.15 | 1410749.54 | Картометрический метод | 0.10 | – |
| 81 | 519979.63 | 1410655.50 | Картометрический метод | 0.10 | – |
| 82 | 519913.53 | 1410626.55 | Картометрический метод | 0.10 | – |
| 83 | 519950.11 | 1410546.21 | Картометрический метод | 0.10 | – |
| 84 | 519904.77 | 1410519.42 | Картометрический метод | 0.10 | – |
| 85 | 519872.97 | 1410586.52 | Картометрический метод | 0.10 | – |
| 86 | 519864.56 | 1410604.28 | Картометрический метод | 0.10 | – |
| 87 | 519854.09 | 1410599.52 | Картометрический метод | 0.10 | – |
| 88 | 519850.34 | 1410606.46 | Картометрический метод | 0.10 | – |

| | | | | | |
|-----|-----------|------------|------------------------|------|---|
| 89 | 519833.88 | 1410638.99 | Картометрический метод | 0.10 | – |
| 90 | 519835.57 | 1410639.78 | Картометрический метод | 0.10 | – |
| 91 | 519833.92 | 1410643.32 | Картометрический метод | 0.10 | – |
| 92 | 519830.94 | 1410641.77 | Картометрический метод | 0.10 | – |
| 93 | 519823.09 | 1410657.06 | Картометрический метод | 0.10 | – |
| 94 | 519809.17 | 1410683.52 | Картометрический метод | 0.10 | – |
| 95 | 519806.39 | 1410688.98 | Картометрический метод | 0.10 | – |
| 96 | 519784.19 | 1410678.42 | Картометрический метод | 0.10 | – |
| 97 | 519748.83 | 1410648.84 | Картометрический метод | 0.10 | – |
| 98 | 519724.66 | 1410631.38 | Картометрический метод | 0.10 | – |
| 99 | 519705.87 | 1410626.35 | Аналитический метод | 0.10 | – |
| 100 | 519687.47 | 1410623.02 | Аналитический метод | 0.10 | – |
| 101 | 519670.40 | 1410619.78 | Картометрический метод | 0.10 | – |
| 102 | 519650.76 | 1410613.09 | Картометрический метод | 0.10 | – |
| 103 | 519635.73 | 1410608.18 | Картометрический метод | 0.10 | – |
| 104 | 519565.43 | 1410591.11 | Картометрический метод | 0.10 | – |
| 105 | 519524.80 | 1410568.89 | Картометрический метод | 0.10 | – |
| 106 | 519527.09 | 1410563.65 | Картометрический метод | 0.10 | – |
| 107 | 519514.15 | 1410558.47 | Картометрический метод | 0.10 | – |
| 108 | 519489.43 | 1410545.73 | Картометрический метод | 0.10 | – |
| 109 | 519487.60 | 1410549.02 | Картометрический метод | 0.10 | – |
| 110 | 519467.16 | 1410536.81 | Картометрический метод | 0.10 | – |
| 111 | 519454.89 | 1410526.37 | Картометрический метод | 0.10 | – |
| 112 | 519427.81 | 1410496.38 | Картометрический метод | 0.10 | – |
| 113 | 519433.19 | 1410487.40 | Картометрический метод | 0.10 | – |
| 114 | 519427.05 | 1410483.18 | Картометрический метод | 0.10 | – |
| 115 | 519415.31 | 1410466.92 | Картометрический метод | 0.10 | – |
| 116 | 519462.03 | 1410411.99 | Картометрический метод | 0.10 | – |
| 117 | 519394.26 | 1410374.72 | Картометрический метод | 0.10 | – |
| 118 | 519375.17 | 1410358.69 | Картометрический метод | 0.10 | – |
| 119 | 519427.98 | 1410262.90 | Картометрический метод | 0.10 | – |
| 120 | 519442.86 | 1410235.91 | Картометрический метод | 0.10 | – |
| 121 | 519453.98 | 1410219.56 | Картометрический метод | 0.10 | – |
| 122 | 519475.67 | 1410179.66 | Картометрический метод | 0.10 | – |
| 123 | 519488.18 | 1410156.62 | Картометрический метод | 0.10 | – |

| | | | | | |
|-----|-----------|------------|------------------------|------|---|
| 124 | 519531.91 | 1410180.78 | Картометрический метод | 0.10 | – |
| 125 | 519561.90 | 1410200.83 | Картометрический метод | 0.10 | – |
| 126 | 519562.79 | 1410204.97 | Картометрический метод | 0.10 | – |
| 127 | 519590.11 | 1410221.20 | Картометрический метод | 0.10 | – |
| 128 | 519596.03 | 1410224.72 | Картометрический метод | 0.10 | – |
| 129 | 519649.88 | 1410125.63 | Картометрический метод | 0.10 | – |
| 130 | 519655.74 | 1410114.85 | Картометрический метод | 0.10 | – |
| 131 | 519674.30 | 1410075.63 | Картометрический метод | 0.10 | – |
| 132 | 519683.16 | 1410066.04 | Картометрический метод | 0.10 | – |
| 133 | 519697.41 | 1410073.08 | Картометрический метод | 0.10 | – |
| 134 | 519766.71 | 1410111.87 | Аналитический метод | 0.10 | – |
| 135 | 519817.88 | 1410135.44 | Аналитический метод | 0.10 | – |
| 136 | 519825.17 | 1410143.53 | Картометрический метод | 0.10 | – |
| 137 | 519896.86 | 1410179.09 | Картометрический метод | 0.10 | – |
| 138 | 519914.03 | 1410216.42 | Картометрический метод | 0.10 | – |
| 139 | 519932.24 | 1410234.11 | Картометрический метод | 0.10 | – |
| 140 | 519932.96 | 1410239.67 | Картометрический метод | 0.10 | – |
| 141 | 519974.22 | 1410264.88 | Картометрический метод | 0.10 | – |
| 142 | 520006.46 | 1410284.52 | Картометрический метод | 0.10 | – |
| 143 | 520002.43 | 1410288.85 | Аналитический метод | 0.10 | – |
| 144 | 519980.67 | 1410311.84 | Картометрический метод | 0.10 | – |
| 145 | 520018.40 | 1410349.07 | Картометрический метод | 0.10 | – |
| 146 | 520021.36 | 1410351.99 | Картометрический метод | 0.10 | – |
| 147 | 520021.77 | 1410352.35 | Картометрический метод | 0.10 | – |
| 148 | 520048.30 | 1410368.56 | Аналитический метод | 0.10 | – |
| 149 | 520029.02 | 1410451.62 | Аналитический метод | 0.10 | – |
| 150 | 520025.47 | 1410463.13 | Аналитический метод | 0.10 | – |
| 151 | 520129.04 | 1410504.16 | Аналитический метод | 0.10 | – |
| 152 | 520143.78 | 1410486.49 | Аналитический метод | 0.10 | – |
| 153 | 520143.97 | 1410519.54 | Картометрический метод | 0.10 | – |
| 154 | 520179.63 | 1410543.18 | Картометрический метод | 0.10 | – |
| 155 | 520205.42 | 1410509.01 | Картометрический метод | 0.10 | – |
| 156 | 520249.55 | 1410540.98 | Картометрический метод | 0.10 | – |
| 157 | 520256.21 | 1410544.51 | Картометрический метод | 0.10 | – |
| 158 | 520267.75 | 1410538.29 | Картометрический метод | 0.10 | – |
| 159 | 520272.56 | 1410540.65 | Картометрический метод | 0.10 | – |
| 1 | 520291.75 | 1410550.07 | Аналитический метод | 0.20 | – |
| – | – | – | – | – | – |
| 160 | 520042.97 | 1410590.37 | Аналитический метод | 0.10 | – |
| 161 | 520018.33 | 1410650.52 | Аналитический метод | 0.10 | – |

| | | | | | |
|----------|-----------|------------|------------------------|------|---|
| 162 | 519947.20 | 1410621.46 | Аналитический метод | 0.10 | – |
| 163 | 519973.28 | 1410560.73 | Аналитический метод | 0.10 | – |
| 164 | 519999.51 | 1410499.64 | Аналитический метод | 0.10 | – |
| 165 | 520004.31 | 1410488.46 | Аналитический метод | 0.10 | – |
| 166 | 520011.37 | 1410471.99 | Аналитический метод | 0.10 | – |
| 167 | 520080.88 | 1410497.95 | Аналитический метод | 0.10 | – |
| 168 | 520068.22 | 1410528.83 | Аналитический метод | 0.10 | – |
| 169 | 520059.42 | 1410550.30 | Аналитический метод | 0.10 | – |
| 170 | 520056.54 | 1410557.25 | Аналитический метод | 0.10 | – |
| 160 | 520042.97 | 1410590.37 | Аналитический метод | 0.10 | – |
| Зона1(2) | – | – | – | – | – |
| 171 | 519913.50 | 1410961.34 | Картометрический метод | 0.10 | – |
| 172 | 519914.96 | 1410966.57 | Картометрический метод | 0.10 | – |
| 173 | 519926.47 | 1410992.01 | Картометрический метод | 0.10 | – |
| 174 | 519926.88 | 1410992.91 | Картометрический метод | 0.10 | – |
| 175 | 519923.63 | 1411017.34 | Картометрический метод | 0.10 | – |
| 176 | 519926.36 | 1411065.75 | Картометрический метод | 0.10 | – |
| 177 | 519918.00 | 1411083.62 | Картометрический метод | 0.10 | – |
| 178 | 519917.66 | 1411084.35 | Картометрический метод | 0.10 | – |
| 179 | 519912.83 | 1411088.65 | Картометрический метод | 0.10 | – |
| 180 | 519913.56 | 1411090.53 | Картометрический метод | 0.10 | – |
| 181 | 519914.86 | 1411092.40 | Картометрический метод | 0.10 | – |
| 182 | 519916.60 | 1411093.12 | Картометрический метод | 0.10 | – |
| 183 | 519919.17 | 1411093.05 | Картометрический метод | 0.10 | – |
| 184 | 519921.19 | 1411092.24 | Картометрический метод | 0.10 | – |
| 185 | 519917.65 | 1411096.92 | Картометрический метод | 0.10 | – |
| 186 | 519914.26 | 1411105.86 | Картометрический метод | 0.10 | – |
| 187 | 519910.70 | 1411119.97 | Картометрический метод | 0.10 | – |
| 188 | 519910.12 | 1411122.78 | Картометрический метод | 0.10 | – |
| 189 | 519910.98 | 1411128.83 | Картометрический метод | 0.10 | – |
| 190 | 519912.02 | 1411133.23 | Картометрический метод | 0.10 | – |
| 191 | 519914.55 | 1411141.51 | Картометрический метод | 0.10 | – |
| 192 | 519917.81 | 1411149.27 | Картометрический метод | 0.10 | – |
| 193 | 519920.62 | 1411153.86 | Картометрический метод | 0.10 | – |
| 194 | 519923.49 | 1411158.09 | Картометрический метод | 0.10 | – |
| 195 | 519930.39 | 1411166.57 | Картометрический метод | 0.10 | – |
| 196 | 519936.80 | 1411173.15 | Картометрический метод | 0.10 | – |
| 197 | 519944.78 | 1411179.22 | Картометрический метод | 0.10 | – |
| 198 | 519950.19 | 1411182.21 | Картометрический метод | 0.10 | – |

| | | | | | |
|-----|-----------|------------|------------------------|------|---|
| 199 | 519955.74 | 1411184.39 | Картометрический метод | 0.10 | – |
| 200 | 519962.80 | 1411186.90 | Картометрический метод | 0.10 | – |
| 201 | 519967.19 | 1411187.49 | Картометрический метод | 0.10 | – |
| 202 | 519970.41 | 1411187.09 | Картометрический метод | 0.10 | – |
| 203 | 519983.53 | 1411197.27 | Картометрический метод | 0.10 | – |
| 204 | 520014.37 | 1411187.52 | Картометрический метод | 0.10 | – |
| 205 | 520023.20 | 1411221.52 | Картометрический метод | 0.10 | – |
| 206 | 520019.57 | 1411222.68 | Картометрический метод | 0.10 | – |
| 207 | 520037.10 | 1411279.23 | Картометрический метод | 0.10 | – |
| 208 | 520069.87 | 1411269.22 | Картометрический метод | 0.10 | – |
| 209 | 520071.99 | 1411276.22 | Картометрический метод | 0.10 | – |
| 210 | 520080.13 | 1411303.13 | Картометрический метод | 0.10 | – |
| 211 | 520081.75 | 1411308.48 | Картометрический метод | 0.10 | – |
| 212 | 520086.53 | 1411307.44 | Картометрический метод | 0.10 | – |
| 213 | 520094.98 | 1411339.09 | Картометрический метод | 0.10 | – |
| 214 | 520058.07 | 1411348.25 | Картометрический метод | 0.10 | – |
| 215 | 520080.92 | 1411413.58 | Картометрический метод | 0.10 | – |
| 216 | 520082.94 | 1411419.78 | Картометрический метод | 0.10 | – |
| 217 | 520083.45 | 1411421.12 | Картометрический метод | 0.10 | – |
| 218 | 520089.83 | 1411439.44 | Картометрический метод | 0.10 | – |
| 219 | 520108.36 | 1411434.11 | Картометрический метод | 0.10 | – |
| 220 | 520116.46 | 1411459.90 | Картометрический метод | 0.10 | – |
| 221 | 520140.44 | 1411454.18 | Картометрический метод | 0.10 | – |
| 222 | 520149.82 | 1411451.93 | Картометрический метод | 0.10 | – |
| 223 | 520142.97 | 1411482.25 | Аналитический метод | 0.10 | – |
| 224 | 520136.12 | 1411502.32 | Аналитический метод | 0.10 | – |
| 225 | 520124.26 | 1411518.52 | Аналитический метод | 0.10 | – |
| 226 | 520115.30 | 1411529.31 | Аналитический метод | 0.10 | – |
| 227 | 520094.30 | 1411549.50 | Аналитический метод | 0.10 | – |
| 228 | 520085.58 | 1411556.84 | Аналитический метод | 0.10 | – |
| 229 | 520069.44 | 1411569.68 | Аналитический метод | 0.10 | – |
| 230 | 520053.90 | 1411581.05 | Аналитический метод | 0.10 | – |
| 231 | 520042.60 | 1411586.14 | Аналитический метод | 0.10 | – |
| 232 | 520028.62 | 1411592.70 | Аналитический метод | 0.10 | – |
| 233 | 520011.68 | 1411596.40 | Аналитический метод | 0.10 | – |
| 234 | 519993.24 | 1411597.86 | Аналитический метод | 0.10 | – |
| 235 | 519977.26 | 1411597.50 | Аналитический метод | 0.10 | – |
| 236 | 519962.80 | 1411596.07 | Аналитический метод | 0.10 | – |
| 237 | 519950.80 | 1411593.24 | Аналитический метод | 0.10 | – |
| 238 | 519941.08 | 1411590.14 | Аналитический метод | 0.10 | – |
| 239 | 519928.84 | 1411585.64 | Аналитический метод | 0.10 | – |
| 240 | 519914.56 | 1411583.06 | Аналитический метод | 0.10 | – |
| 241 | 519899.12 | 1411583.94 | Аналитический метод | 0.10 | – |
| 242 | 519876.56 | 1411591.10 | Аналитический метод | 0.10 | – |

| | | | | | |
|-----|-----------|------------|------------------------|------|---|
| 243 | 519859.52 | 1411599.68 | Аналитический метод | 0.10 | – |
| 244 | 519851.02 | 1411604.45 | Аналитический метод | 0.10 | – |
| 245 | 519846.07 | 1411610.06 | Аналитический метод | 0.10 | – |
| 246 | 519842.88 | 1411620.82 | Аналитический метод | 0.10 | – |
| 247 | 519840.57 | 1411623.78 | Аналитический метод | 0.10 | – |
| 248 | 519833.50 | 1411627.68 | Аналитический метод | 0.10 | – |
| 249 | 519822.56 | 1411629.80 | Аналитический метод | 0.10 | – |
| 250 | 519802.64 | 1411630.56 | Аналитический метод | 0.10 | – |
| 251 | 519788.56 | 1411631.82 | Аналитический метод | 0.10 | – |
| 252 | 519778.76 | 1411634.54 | Аналитический метод | 0.10 | – |
| 253 | 519768.86 | 1411639.34 | Аналитический метод | 0.10 | – |
| 254 | 519753.20 | 1411644.12 | Аналитический метод | 0.10 | – |
| 255 | 519743.48 | 1411647.44 | Аналитический метод | 0.10 | – |
| 256 | 519694.73 | 1411664.09 | Картометрический метод | 0.10 | – |
| 257 | 519691.22 | 1411649.29 | Картометрический метод | 0.10 | – |
| 258 | 519684.86 | 1411622.50 | Картометрический метод | 0.10 | – |
| 259 | 519677.34 | 1411613.32 | Картометрический метод | 0.10 | – |
| 260 | 519609.51 | 1411452.50 | Картометрический метод | 0.10 | – |
| 261 | 519512.13 | 1411248.24 | Аналитический метод | 0.10 | – |
| 262 | 519495.12 | 1411235.76 | Аналитический метод | 0.10 | – |
| 263 | 519498.27 | 1411231.95 | Аналитический метод | 0.10 | – |
| 264 | 519504.12 | 1411224.89 | Аналитический метод | 0.10 | – |
| 265 | 519432.59 | 1411162.11 | Аналитический метод | 0.10 | – |
| 266 | 519446.21 | 1411147.01 | Аналитический метод | 0.10 | – |
| 267 | 519452.20 | 1411140.38 | Картометрический метод | 0.10 | – |
| 268 | 519410.28 | 1411102.00 | Картометрический метод | 0.10 | – |
| 269 | 519433.61 | 1411075.70 | Картометрический метод | 0.10 | – |
| 270 | 519441.86 | 1411066.50 | Картометрический метод | 0.10 | – |
| 271 | 519464.66 | 1411041.04 | Картометрический метод | 0.10 | – |
| 272 | 519499.99 | 1411001.33 | Картометрический метод | 0.10 | – |
| 273 | 519495.47 | 1410997.02 | Картометрический метод | 0.10 | – |
| 274 | 519489.17 | 1410991.05 | Картометрический метод | 0.10 | – |
| 275 | 519508.87 | 1410967.52 | Картометрический метод | 0.10 | – |
| 276 | 519535.91 | 1410935.95 | Картометрический метод | 0.10 | – |
| 277 | 519523.99 | 1410925.76 | Картометрический метод | 0.10 | – |
| 278 | 519565.02 | 1410905.60 | Картометрический метод | 0.10 | – |
| 279 | 519692.22 | 1411007.63 | Картометрический метод | 0.10 | – |
| 280 | 519711.39 | 1411035.72 | Картометрический метод | 0.10 | – |
| 281 | 519702.58 | 1411063.36 | Картометрический метод | 0.10 | – |
| 282 | 519695.45 | 1411076.39 | Картометрический метод | 0.10 | – |
| 283 | 519645.87 | 1411141.96 | Картометрический метод | 0.10 | – |
| 284 | 519626.05 | 1411174.72 | Картометрический метод | 0.10 | – |
| 285 | 519591.88 | 1411207.08 | Картометрический метод | 0.10 | – |

| | | | | | |
|-----|-----------|------------|------------------------|------|---|
| 286 | 519602.39 | 1411236.00 | Картометрический метод | 0.10 | – |
| 287 | 519609.85 | 1411251.88 | Картометрический метод | 0.10 | – |
| 288 | 519637.53 | 1411320.90 | Картометрический метод | 0.10 | – |
| 289 | 519639.16 | 1411324.91 | Картометрический метод | 0.10 | – |
| 290 | 519685.35 | 1411307.29 | Картометрический метод | 0.10 | – |
| 291 | 519688.79 | 1411282.28 | Картометрический метод | 0.10 | – |
| 292 | 519709.16 | 1411266.41 | Картометрический метод | 0.10 | – |
| 293 | 519739.18 | 1411253.31 | Картометрический метод | 0.10 | – |
| 294 | 519741.30 | 1411257.50 | Картометрический метод | 0.10 | – |
| 295 | 519791.16 | 1411237.64 | Картометрический метод | 0.10 | – |
| 296 | 519831.54 | 1411220.27 | Картометрический метод | 0.10 | – |
| 297 | 519865.70 | 1411205.58 | Картометрический метод | 0.10 | – |
| 298 | 519837.60 | 1411103.10 | Картометрический метод | 0.10 | – |
| 299 | 519730.06 | 1410996.44 | Картометрический метод | 0.10 | – |
| 300 | 519691.80 | 1410958.50 | Картометрический метод | 0.10 | – |
| 301 | 519694.92 | 1410946.95 | Картометрический метод | 0.10 | – |
| 302 | 519742.45 | 1410871.42 | Картометрический метод | 0.10 | – |
| 303 | 519746.03 | 1410866.52 | Картометрический метод | 0.10 | – |
| 304 | 519793.85 | 1410919.02 | Картометрический метод | 0.10 | – |
| 305 | 519809.09 | 1410935.75 | Картометрический метод | 0.10 | – |
| 306 | 519817.65 | 1410928.58 | Картометрический метод | 0.10 | – |
| 307 | 519820.69 | 1410926.03 | Картометрический метод | 0.10 | – |
| 308 | 519820.96 | 1410929.54 | Картометрический метод | 0.10 | – |
| 309 | 519823.01 | 1410931.96 | Картометрический метод | 0.10 | – |
| 310 | 519826.87 | 1410935.43 | Картометрический метод | 0.10 | – |
| 311 | 519830.64 | 1410937.73 | Картометрический метод | 0.10 | – |
| 312 | 519834.89 | 1410938.55 | Картометрический метод | 0.10 | – |
| 313 | 519843.04 | 1410939.61 | Картометрический метод | 0.10 | – |
| 314 | 519847.68 | 1410938.98 | Картометрический метод | 0.10 | – |
| 315 | 519854.85 | 1410932.66 | Картометрический метод | 0.10 | – |
| 316 | 519867.13 | 1410920.63 | Картометрический метод | 0.10 | – |
| 317 | 519870.06 | 1410918.37 | Картометрический метод | 0.10 | – |
| 318 | 519872.92 | 1410917.26 | Картометрический метод | 0.10 | – |
| 319 | 519876.26 | 1410918.21 | Картометрический метод | 0.10 | – |

| | | | | | |
|-----|-----------|------------|------------------------|------|---|
| 320 | 519888.38 | 1410930.09 | Картометрический метод | 0.10 | – |
| 321 | 519894.05 | 1410936.39 | Картометрический метод | 0.10 | – |
| 322 | 519903.72 | 1410946.42 | Картометрический метод | 0.10 | – |
| 323 | 519908.69 | 1410954.18 | Картометрический метод | 0.10 | – |
| 171 | 519913.50 | 1410961.34 | Картометрический метод | 0.10 | – |

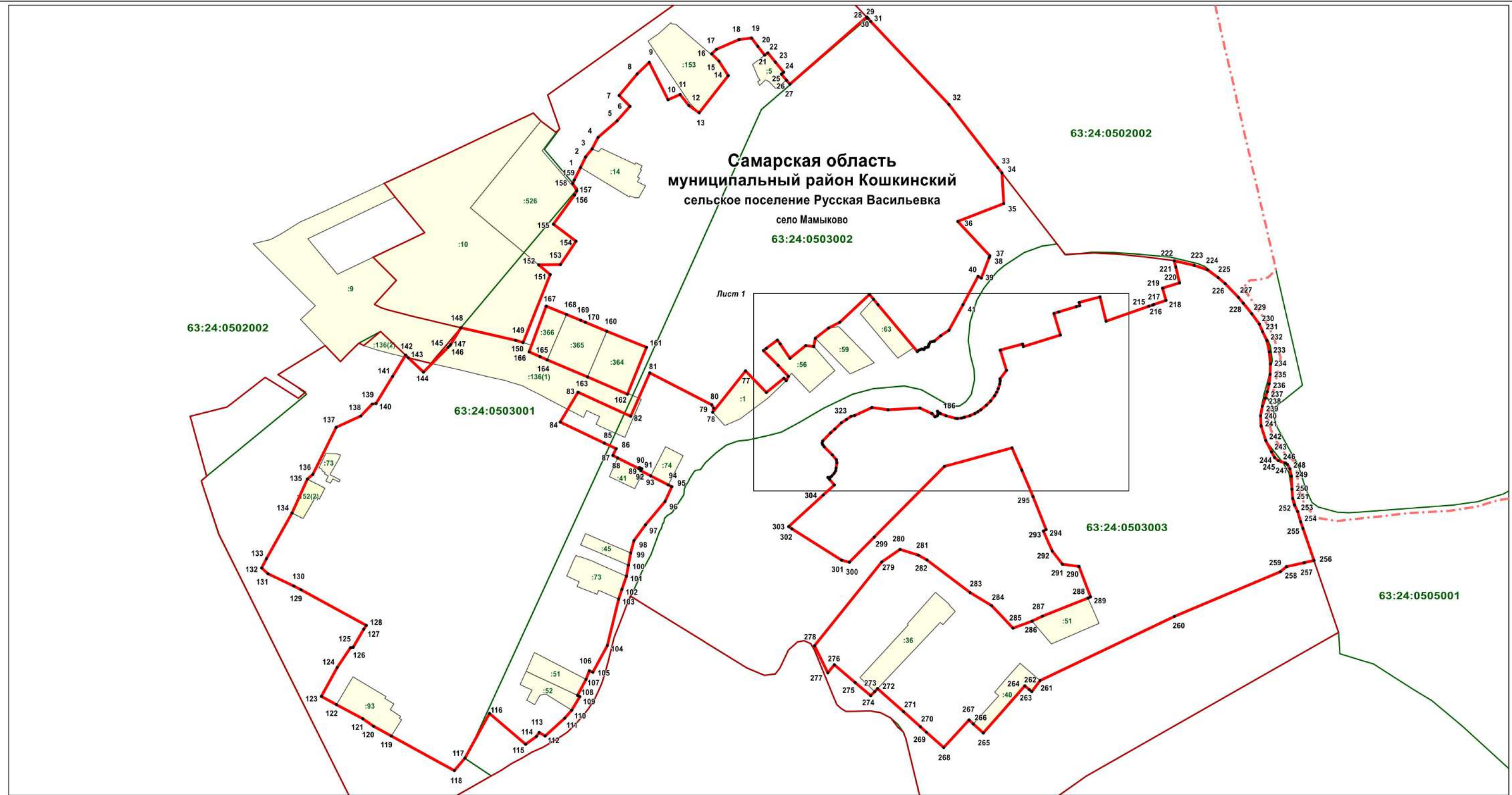
3. Сведения о характерных точках части (частей) границы объекта

| Обозначение характерных точек части границы | Координаты, м | | Метод определения координат характерной точки | Средняя квадратическая погрешность положения характерной точки (M _i), м | Описание обозначения точки на местности (при наличии) |
|---|---------------|---|---|---|---|
| | X | Y | | | |
| 1 | 2 | 3 | 4 | 5 | 6 |
| – | – | – | – | – | – |

Раздел 4
Зона застройки индивидуальными жилыми домами (Ж1)

(наименование объекта)

План границ объекта



Используемые условные знаки и обозначения:

- | | | | |
|---------------------------------------|--|--|------------------------------------|
| | - характеристическая точка границы | сельское поселение Русская Васильевка | - наименование сельского поселения |
| | - территориальная зона | село Мамыково | - наименование населённого пункта |
| | - граница муниципального района | | |
| | - граница кадастрового квартала | | |
| | - граница населённого пункта | | |
| | - земельный участок, кадастровый номер | | |
| | - подпись кадастрового квартала | | |
| муниципальный район Кошкинский | - наименование муниципального района | | |

Масштаб 1 : 6000



Подпись кадастрового инженера /О.А. Ендальцева/

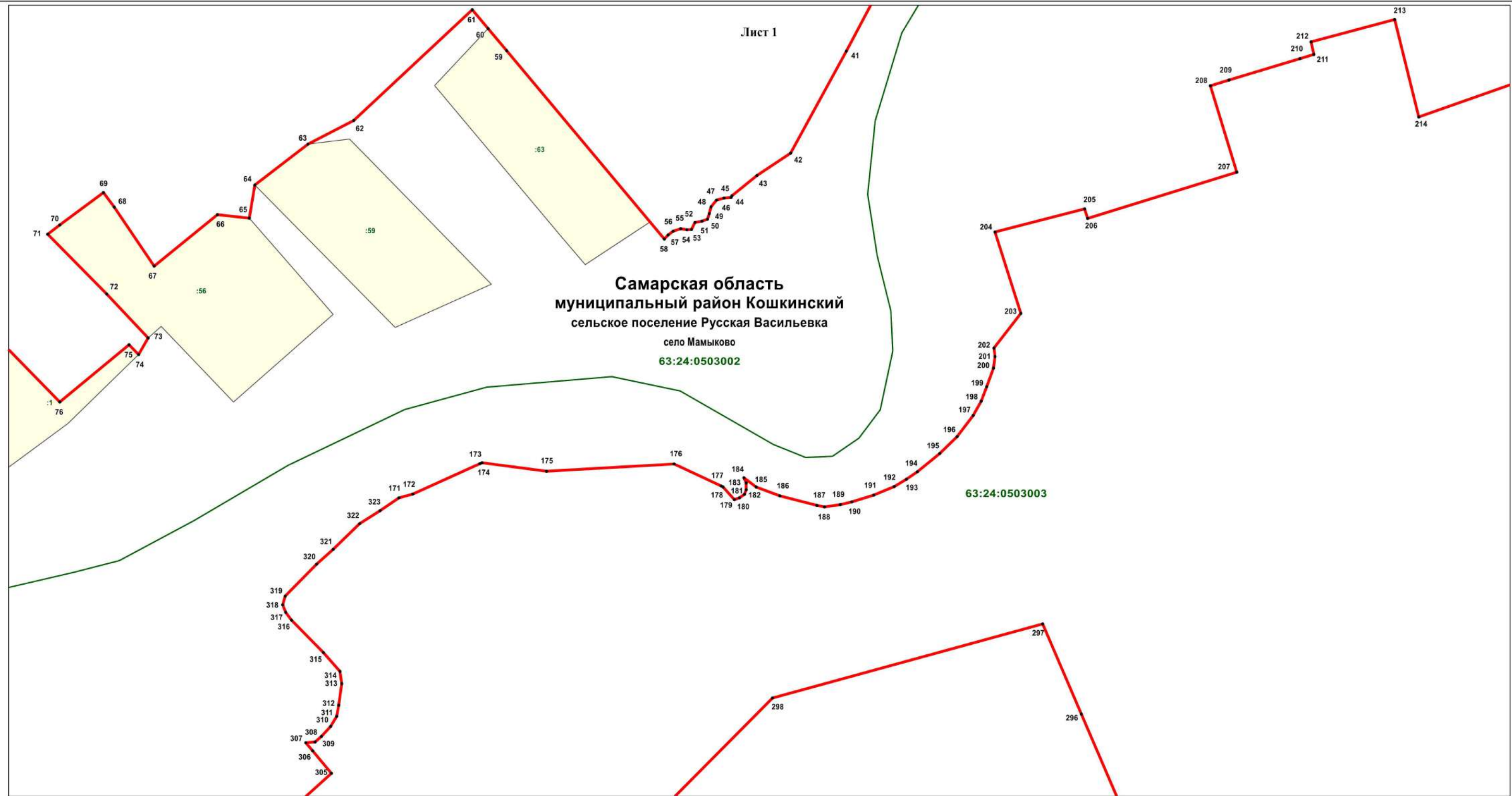
Дата 01.02.2023

Место для оттиска печати (при наличии) лица, составившего описание местоположения границ объекта


Раздел 4
Зона застройки индивидуальными жилыми домами (Ж1)

(наименование объекта)

План границ объекта



Используемые условные знаки и обозначения:



- характеристическая точка границы
- территориальная зона
- граница кадастрового квартала
- земельный участок, кадастровый номер
- подпись кадастрового квартала
- наименование муниципального района
- наименование сельского поселения
- наименование населённого пункта

муниципальный район Кошкинский
сельское поселение Русская Васильевка
село Мамыково

Масштаб 1 : 1500



Подпись кадастрового инженера /О.А. Ендальцева/

Дата 01.02.2023

Место для оттиска печати (при наличии) лица, составившего описание местоположения границ объекта

ОПИСАНИЕ МЕСТОПОЛОЖЕНИЯ ГРАНИЦ
Зона застройки индивидуальными жилыми домами (Ж1)
(наименование объекта, местоположение границ которого описано (далее - объект))

Раздел 1

| Сведения об объекте | | |
|---------------------|--|---|
| № п/п | Характеристики объекта | Описание характеристик |
| 1 | 2 | 3 |
| 1 | Местоположение объекта | Самарская область, муниципальный район Кошкинский, сельское поселение Русская Васильевка, поселок Новое Тенеево |
| 2 | Площадь объекта +/- величина погрешности определения площади (Р+/- Дельта Р) | 452468 кв.м ± 270 кв.м |
| 3 | Иные характеристики объекта | - |

Раздел 2

| Сведения о местоположении границ объекта | | | | | |
|---|---------------|------------|---|---|---|
| 1. Система координат <u>МСК-63</u> | | | | | |
| 2. Сведения о характерных точках границ объекта | | | | | |
| Обозначение характерных точек границ | Координаты, м | | Метод определения координат характерной точки | Средняя квадратическая погрешность положения характерной точки (M _t), м | Описание обозначения точки на местности (при наличии) |
| | X | Y | | | |
| 1 | 2 | 3 | 4 | 5 | 6 |
| Зона(1) | - | - | - | - | - |
| 1 | 510873.51 | 1403681.65 | Картометрический метод | 0.10 | - |
| 2 | 510916.97 | 1403706.52 | Картометрический метод | 0.10 | - |
| 3 | 510909.17 | 1403733.62 | Картометрический метод | 0.10 | - |
| 4 | 510962.03 | 1403757.42 | Картометрический метод | 0.10 | - |
| 5 | 510979.40 | 1403765.24 | Картометрический метод | 0.10 | - |
| 6 | 510976.83 | 1403770.29 | Картометрический метод | 0.10 | - |
| 7 | 510994.79 | 1403779.85 | Картометрический метод | 0.10 | - |
| 8 | 511008.27 | 1403788.89 | Аналитический метод | 0.20 | - |
| 9 | 511024.00 | 1403803.88 | Картометрический метод | 0.10 | - |
| 10 | 511031.66 | 1403821.53 | Картометрический метод | 0.10 | - |
| 11 | 511024.10 | 1403838.47 | Картометрический метод | 0.10 | - |
| 12 | 511008.52 | 1403873.39 | Картометрический метод | 0.10 | - |
| 13 | 510958.71 | 1403856.52 | Аналитический метод | 0.20 | - |
| 14 | 510825.01 | 1403806.22 | Картометрический метод | 0.10 | - |

| | | | | | |
|----------|-----------|------------|------------------------|------|---|
| 15 | 510863.95 | 1403899.98 | Картометрический метод | 0.10 | – |
| 16 | 510878.00 | 1403962.90 | Картометрический метод | 0.10 | – |
| 17 | 510769.49 | 1403963.45 | Картометрический метод | 0.10 | – |
| 18 | 510738.19 | 1403963.61 | Картометрический метод | 0.10 | – |
| 19 | 510702.05 | 1403963.00 | Картометрический метод | 0.10 | – |
| 20 | 510699.98 | 1403983.18 | Аналитический метод | 0.10 | – |
| 21 | 510639.17 | 1403985.71 | Картометрический метод | 0.10 | – |
| 22 | 510606.95 | 1403986.64 | Картометрический метод | 0.10 | – |
| 23 | 510600.26 | 1403980.97 | Картометрический метод | 0.10 | – |
| 24 | 510597.42 | 1403976.69 | Картометрический метод | 0.10 | – |
| 25 | 510596.57 | 1403972.55 | Картометрический метод | 0.10 | – |
| 26 | 510552.59 | 1403973.35 | Картометрический метод | 0.10 | – |
| 27 | 510550.70 | 1403963.05 | Аналитический метод | 0.10 | – |
| 28 | 510547.67 | 1403946.55 | Аналитический метод | 0.10 | – |
| 29 | 510523.61 | 1403811.06 | Аналитический метод | 0.10 | – |
| 30 | 510446.96 | 1403769.55 | Аналитический метод | 0.10 | – |
| 31 | 510420.34 | 1403729.25 | Аналитический метод | 0.10 | – |
| 32 | 510414.62 | 1403712.86 | Аналитический метод | 0.10 | – |
| 33 | 510323.04 | 1403705.59 | Аналитический метод | 0.10 | – |
| 34 | 510310.71 | 1403686.93 | Аналитический метод | 0.10 | – |
| 35 | 510262.39 | 1403466.02 | Картометрический метод | 0.10 | – |
| 36 | 510256.31 | 1403438.27 | Аналитический метод | 0.10 | – |
| 37 | 510274.39 | 1403432.12 | Аналитический метод | 0.10 | – |
| 38 | 510316.95 | 1403417.65 | Аналитический метод | 0.10 | – |
| 39 | 510397.27 | 1403406.42 | Картометрический метод | 0.10 | – |
| 40 | 510397.74 | 1403541.45 | Картометрический метод | 0.10 | – |
| 41 | 510398.25 | 1403687.56 | Картометрический метод | 0.10 | – |
| 42 | 510453.18 | 1403742.11 | Картометрический метод | 0.10 | – |
| 43 | 510667.87 | 1403738.15 | Картометрический метод | 0.10 | – |
| 44 | 510783.35 | 1403753.27 | Картометрический метод | 0.10 | – |
| 45 | 510788.20 | 1403754.40 | Картометрический метод | 0.10 | – |
| 46 | 510829.68 | 1403761.62 | Картометрический метод | 0.10 | – |
| 47 | 510844.96 | 1403767.92 | Картометрический метод | 0.10 | – |
| 1 | 510873.51 | 1403681.65 | Картометрический метод | 0.10 | – |
| Зона1(2) | – | – | – | – | – |
| 48 | 511539.92 | 1404677.12 | Картометрический метод | 0.10 | – |
| 49 | 511552.67 | 1404688.53 | Картометрический метод | 0.10 | – |
| 50 | 511834.29 | 1404891.74 | Аналитический метод | 0.10 | – |
| 51 | 511882.61 | 1404922.71 | Аналитический метод | 0.10 | – |
| 52 | 511868.89 | 1404936.65 | Картометрический метод | 0.10 | – |
| 53 | 511852.66 | 1404932.70 | Картометрический метод | 0.10 | – |

| | | | | | |
|----|-----------|------------|------------------------|------|---|
| 54 | 511839.86 | 1404948.90 | Картометрический метод | 0.10 | – |
| 55 | 511848.44 | 1404955.71 | Картометрический метод | 0.10 | – |
| 56 | 511828.53 | 1404974.59 | Картометрический метод | 0.10 | – |
| 57 | 511804.82 | 1404997.20 | Картометрический метод | 0.10 | – |
| 58 | 511773.25 | 1405027.72 | Картометрический метод | 0.10 | – |
| 59 | 511766.06 | 1405034.95 | Картометрический метод | 0.10 | – |
| 60 | 511760.13 | 1405033.02 | Картометрический метод | 0.10 | – |
| 61 | 511745.52 | 1405025.51 | Аналитический метод | 0.10 | – |
| 62 | 511740.34 | 1405022.43 | Аналитический метод | 0.10 | – |
| 63 | 511735.02 | 1405032.99 | Аналитический метод | 0.10 | – |
| 64 | 511708.39 | 1405019.91 | Аналитический метод | 0.10 | – |
| 65 | 511677.92 | 1405004.83 | Картометрический метод | 0.10 | – |
| 66 | 511648.32 | 1404987.87 | Картометрический метод | 0.10 | – |
| 67 | 511621.95 | 1404975.46 | Картометрический метод | 0.10 | – |
| 68 | 511619.57 | 1404981.01 | Картометрический метод | 0.10 | – |
| 69 | 511593.45 | 1404969.61 | Картометрический метод | 0.10 | – |
| 70 | 511591.63 | 1404973.46 | Картометрический метод | 0.10 | – |
| 71 | 511565.35 | 1404960.21 | Картометрический метод | 0.10 | – |
| 72 | 511566.43 | 1404957.44 | Картометрический метод | 0.10 | – |
| 73 | 511540.21 | 1404945.62 | Картометрический метод | 0.10 | – |
| 74 | 511535.73 | 1404954.56 | Картометрический метод | 0.10 | – |
| 75 | 511513.38 | 1404945.35 | Картометрический метод | 0.10 | – |
| 76 | 511509.61 | 1404941.62 | Картометрический метод | 0.10 | – |
| 77 | 511508.84 | 1404942.69 | Картометрический метод | 0.10 | – |
| 78 | 511490.25 | 1404936.44 | Картометрический метод | 0.10 | – |
| 79 | 511471.74 | 1404930.27 | Картометрический метод | 0.10 | – |
| 80 | 511468.15 | 1404930.79 | Картометрический метод | 0.10 | – |
| 81 | 511450.36 | 1404921.89 | Картометрический метод | 0.10 | – |
| 82 | 511444.33 | 1404918.60 | Картометрический метод | 0.10 | – |
| 83 | 511425.79 | 1404908.55 | Картометрический метод | 0.10 | – |
| 84 | 511399.61 | 1404895.25 | Картометрический метод | 0.10 | – |
| 85 | 511373.94 | 1404880.94 | Картометрический метод | 0.10 | – |
| 86 | 511342.42 | 1404863.27 | Картометрический метод | 0.10 | – |
| 87 | 511322.74 | 1404852.74 | Картометрический метод | 0.10 | – |
| 88 | 511305.08 | 1404842.95 | Картометрический метод | 0.10 | – |
| 89 | 511289.70 | 1404832.92 | Картометрический метод | 0.10 | – |

| | | | | | |
|----------|-----------|------------|------------------------|------|---|
| 90 | 511271.19 | 1404817.53 | Картометрический метод | 0.10 | – |
| 91 | 511271.46 | 1404816.96 | Картометрический метод | 0.10 | – |
| 92 | 511241.58 | 1404801.88 | Картометрический метод | 0.10 | – |
| 93 | 511219.56 | 1404793.28 | Картометрический метод | 0.10 | – |
| 94 | 511211.54 | 1404791.18 | Картометрический метод | 0.10 | – |
| 95 | 511189.17 | 1404778.53 | Картометрический метод | 0.10 | – |
| 96 | 511163.92 | 1404767.24 | Картометрический метод | 0.10 | – |
| 97 | 510889.81 | 1404626.12 | Картометрический метод | 0.10 | – |
| 98 | 510889.35 | 1404627.02 | Картометрический метод | 0.10 | – |
| 99 | 510859.90 | 1404611.15 | Картометрический метод | 0.10 | – |
| 100 | 510864.20 | 1404603.02 | Картометрический метод | 0.10 | – |
| 101 | 510856.83 | 1404599.10 | Аналитический метод | 0.10 | – |
| 102 | 510842.32 | 1404591.38 | Аналитический метод | 0.10 | – |
| 103 | 510818.49 | 1404577.91 | Картометрический метод | 0.10 | – |
| 104 | 510801.62 | 1404569.48 | Картометрический метод | 0.10 | – |
| 105 | 510864.09 | 1404437.58 | Картометрический метод | 0.10 | – |
| 106 | 510859.82 | 1404390.66 | Картометрический метод | 0.10 | – |
| 107 | 510840.51 | 1404385.57 | Аналитический метод | 0.20 | – |
| 108 | 510733.15 | 1404357.26 | Аналитический метод | 0.20 | – |
| 109 | 510718.68 | 1404353.45 | Картометрический метод | 0.10 | – |
| 110 | 510720.97 | 1404310.99 | Картометрический метод | 0.10 | – |
| 111 | 510735.48 | 1404314.75 | Аналитический метод | 0.20 | – |
| 112 | 510748.71 | 1404318.26 | Картометрический метод | 0.10 | – |
| 113 | 510760.26 | 1404273.39 | Картометрический метод | 0.10 | – |
| 114 | 510766.20 | 1404250.33 | Картометрический метод | 0.10 | – |
| 115 | 510774.20 | 1404219.29 | Картометрический метод | 0.10 | – |
| 116 | 510777.26 | 1404207.40 | Картометрический метод | 0.10 | – |
| 117 | 510877.83 | 1404230.90 | Картометрический метод | 0.10 | – |
| 118 | 510862.97 | 1404353.16 | Картометрический метод | 0.10 | – |
| 119 | 510876.64 | 1404359.71 | Аналитический метод | 0.10 | – |
| 120 | 510912.13 | 1404376.71 | Аналитический метод | 0.10 | – |
| 121 | 510924.13 | 1404382.46 | Аналитический метод | 0.10 | – |
| 122 | 511012.09 | 1404425.03 | Аналитический метод | 0.10 | – |
| 123 | 511084.81 | 1404459.84 | Аналитический метод | 0.10 | – |
| 124 | 511186.42 | 1404502.89 | Аналитический метод | 0.10 | – |
| 48 | 511539.92 | 1404677.12 | Картометрический метод | 0.10 | – |
| Зона1(3) | – | – | – | – | – |
| 125 | 512184.74 | 1405162.07 | Аналитический метод | 0.10 | – |
| 126 | 512426.25 | 1405358.71 | Аналитический метод | 0.10 | – |
| 127 | 512422.57 | 1405363.46 | Аналитический метод | 0.10 | – |
| 128 | 512418.86 | 1405368.24 | Аналитический метод | 0.10 | – |
| 129 | 512411.25 | 1405378.07 | Аналитический метод | 0.10 | – |
| 130 | 512390.99 | 1405404.23 | Аналитический метод | 0.10 | – |

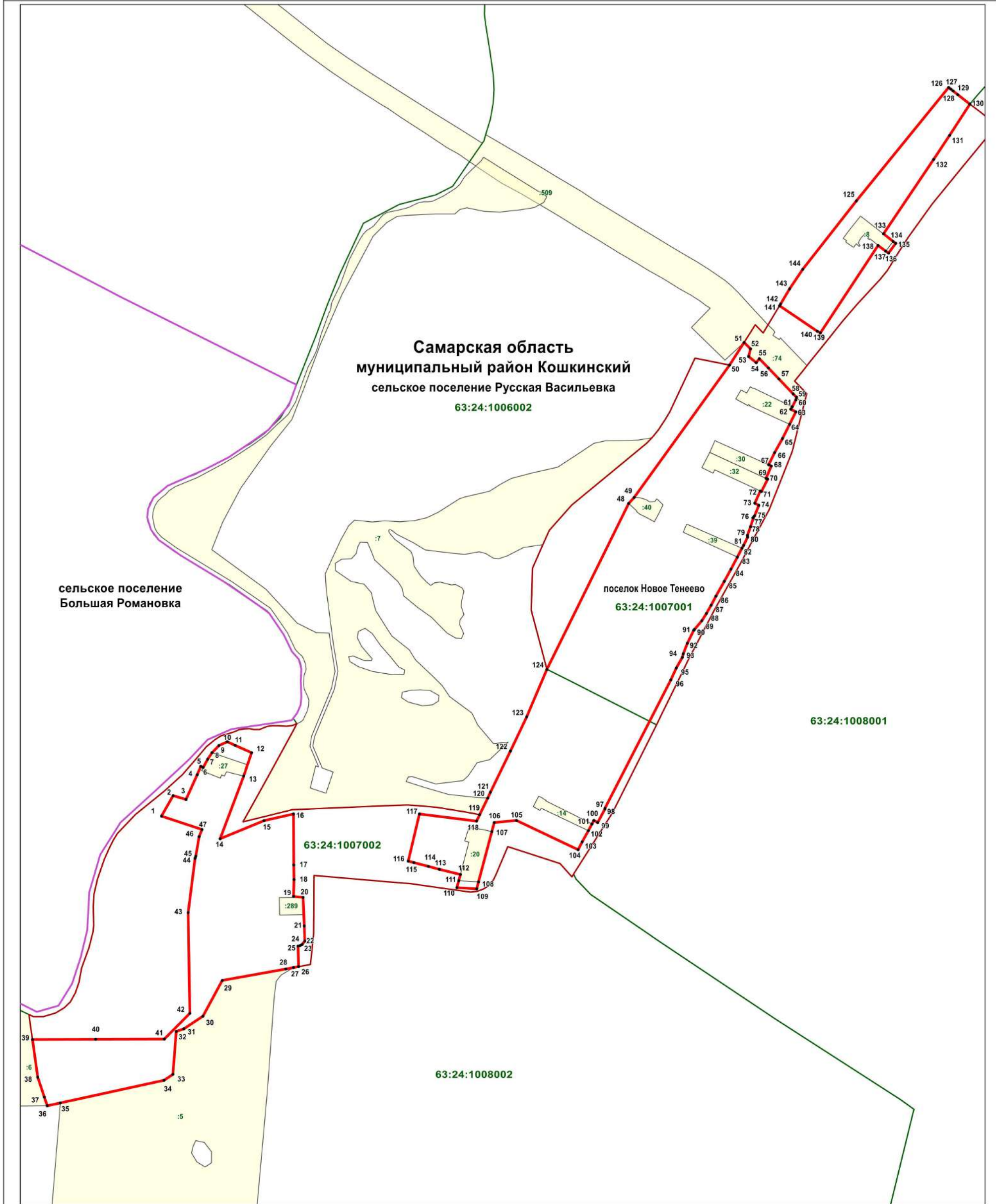
| | | | | | |
|-----|-----------|------------|------------------------|------|---|
| 131 | 512324.07 | 1405361.07 | Картометрический метод | 0.10 | – |
| 132 | 512273.02 | 1405326.78 | Картометрический метод | 0.10 | – |
| 133 | 512114.29 | 1405220.16 | Картометрический метод | 0.10 | – |
| 134 | 512098.20 | 1405240.55 | Картометрический метод | 0.10 | – |
| 135 | 512094.33 | 1405246.07 | Картометрический метод | 0.10 | – |
| 136 | 512073.08 | 1405230.63 | Картометрический метод | 0.10 | – |
| 137 | 512077.27 | 1405224.97 | Картометрический метод | 0.10 | – |
| 138 | 512089.70 | 1405208.36 | Картометрический метод | 0.10 | – |
| 139 | 511903.01 | 1405085.56 | Картометрический метод | 0.10 | – |
| 140 | 511906.78 | 1405079.11 | Картометрический метод | 0.10 | – |
| 141 | 511961.27 | 1404998.59 | Картометрический метод | 0.10 | – |
| 142 | 511964.75 | 1405000.69 | Аналитический метод | 0.10 | – |
| 143 | 511997.06 | 1405020.17 | Аналитический метод | 0.10 | – |
| 144 | 512038.53 | 1405047.79 | Аналитический метод | 0.10 | – |
| 125 | 512184.74 | 1405162.07 | Аналитический метод | 0.10 | – |

3. Сведения о характерных точках части (частей) границы объекта

| Обозначение характерных точек части границы | Координаты, м | | Метод определения координат характерной точки | Средняя квадратическая погрешность положения характерной точки (M _t), м | Описание обозначения точки на местности (при наличии) |
|---|---------------|---|---|---|---|
| | X | Y | | | |
| 1 | 2 | 3 | 4 | 5 | 6 |
| – | – | – | – | – | – |

Раздел 4
Зона застройки индивидуальными жилыми домами (Ж1)
 (наименование объекта)

План границ объекта



Используемые условные знаки и обозначения:

- 1 - характеристическая точка границы
- территориальная зона
- граница сельского поселения
- граница кадастрового квартала
- граница населённого пункта
- :27 - земельный участок, кадастровый номер
- 63:24:1008002 - подпись кадастрового квартала

Масштаб 1 : 8000
муниципальный район Кошкинский - наименование муниципального района
сельское поселение Русская Васильевка - наименование сельского поселения
поселок Новое Тенеево - наименование населённого пункта

Подпись кадастрового инженера О.А. Ендальцева/
 Дата 01.02.2023

Место для оттиска печати (при наличии) лица, составившего описание местоположения границ объекта



ОПИСАНИЕ МЕСТОПОЛОЖЕНИЯ ГРАНИЦ
Зона застройки индивидуальными жилыми домами (Ж1)
(наименование объекта, местоположение границ которого описано (далее - объект))

Раздел 1

| Сведения об объекте | | |
|---------------------|--|--|
| № п/п | Характеристики объекта | Описание характеристик |
| 1 | 2 | 3 |
| 1 | Местоположение объекта | Самарская область, муниципальный район Кошкинский, сельское поселение Русская Васильевка, деревня Новое Фейзуллово |
| 2 | Площадь объекта +/- величина погрешности определения площади (P+/- Дельта P) | 940712 кв.м ± 1164 кв.м |
| 3 | Иные характеристики объекта | - |

Раздел 2

| Сведения о местоположении границ объекта | | | | | |
|---|---------------|------------|---|---|---|
| 1. Система координат <u>МСК-63</u> | | | | | |
| 2. Сведения о характерных точках границ объекта | | | | | |
| Обозначение характерных точек границ | Координаты, м | | Метод определения координат характерной точки | Средняя квадратическая погрешность положения характерной точки (M _t), м | Описание обозначения точки на местности (при наличии) |
| | X | Y | | | |
| 1 | 2 | 3 | 4 | 5 | 6 |
| Зона(1) | - | - | - | - | - |
| 1 | 508260.77 | 1403891.96 | Картометрический метод | 0.10 | - |
| 2 | 508165.41 | 1403965.03 | Картометрический метод | 0.10 | - |
| 3 | 508181.44 | 1403985.06 | Картометрический метод | 0.10 | - |
| 4 | 508153.62 | 1404005.97 | Картометрический метод | 0.10 | - |
| 5 | 508190.11 | 1404049.91 | Картометрический метод | 0.10 | - |
| 6 | 508206.52 | 1404069.73 | Картометрический метод | 0.10 | - |
| 7 | 508269.80 | 1404017.48 | Картометрический метод | 0.10 | - |
| 8 | 508324.28 | 1403972.49 | Картометрический метод | 0.10 | - |
| 9 | 508332.42 | 1403982.50 | Картометрический метод | 0.10 | - |
| 10 | 508345.58 | 1403997.32 | Картометрический метод | 0.10 | - |
| 11 | 508357.34 | 1404011.26 | Картометрический метод | 0.10 | - |
| 12 | 508371.20 | 1404027.37 | Картометрический метод | 0.10 | - |
| 13 | 508384.23 | 1404042.03 | Картометрический метод | 0.10 | - |
| 14 | 508397.03 | 1404057.08 | Картометрический метод | 0.10 | - |
| 15 | 508396.92 | 1404057.25 | Картометрический метод | 0.10 | - |
| 16 | 508373.15 | 1404077.15 | Картометрический метод | 0.10 | - |
| 17 | 508386.32 | 1404092.36 | Картометрический метод | 0.10 | - |
| 18 | 508411.76 | 1404071.05 | Картометрический метод | 0.10 | - |
| 19 | 508425.31 | 1404088.80 | Картометрический метод | 0.10 | - |
| 20 | 508348.64 | 1404152.41 | Картометрический метод | 0.10 | - |
| 21 | 508379.51 | 1404190.56 | Картометрический метод | 0.10 | - |
| 22 | 508440.08 | 1404141.03 | Картометрический метод | 0.10 | - |
| 23 | 508445.04 | 1404171.35 | Картометрический метод | 0.10 | - |
| 24 | 508326.11 | 1404266.10 | Картометрический метод | 0.10 | - |
| 25 | 508340.86 | 1404283.72 | Аналитический метод | 0.20 | - |
| 26 | 508345.54 | 1404279.99 | Аналитический метод | 0.20 | - |

| | | | | | |
|----|-----------|------------|------------------------|------|---|
| 27 | 508346.47 | 1404279.25 | Аналитический метод | 0.20 | – |
| 28 | 508358.73 | 1404293.75 | Аналитический метод | 0.20 | – |
| 29 | 508356.75 | 1404295.35 | Аналитический метод | 0.20 | – |
| 30 | 508329.75 | 1404317.05 | Аналитический метод | 0.20 | – |
| 31 | 508335.38 | 1404342.47 | Аналитический метод | 0.60 | – |
| 32 | 508341.17 | 1404368.13 | Аналитический метод | 0.60 | – |
| 33 | 508365.68 | 1404349.83 | Аналитический метод | 0.10 | – |
| 34 | 508387.11 | 1404332.20 | Аналитический метод | 0.10 | – |
| 35 | 508394.31 | 1404326.34 | Аналитический метод | 0.10 | – |
| 36 | 508415.26 | 1404309.20 | Аналитический метод | 0.10 | – |
| 37 | 508427.31 | 1404325.65 | Аналитический метод | 0.10 | – |
| 38 | 508398.02 | 1404348.73 | Аналитический метод | 0.10 | – |
| 39 | 508351.06 | 1404388.05 | Аналитический метод | 0.10 | – |
| 40 | 508319.65 | 1404411.72 | Аналитический метод | 0.10 | – |
| 41 | 508307.97 | 1404420.40 | Аналитический метод | 0.10 | – |
| 42 | 508317.73 | 1404436.76 | Картометрический метод | 0.10 | – |
| 43 | 508326.80 | 1404449.35 | Картометрический метод | 0.10 | – |
| 44 | 508292.20 | 1404477.85 | Картометрический метод | 0.10 | – |
| 45 | 508255.15 | 1404507.20 | Картометрический метод | 0.10 | – |
| 46 | 508237.90 | 1404521.43 | Картометрический метод | 0.10 | – |
| 47 | 508277.96 | 1404571.57 | Картометрический метод | 0.10 | – |
| 48 | 508261.49 | 1404588.32 | Картометрический метод | 0.10 | – |
| 49 | 508257.90 | 1404592.15 | Картометрический метод | 0.10 | – |
| 50 | 508228.31 | 1404622.68 | Картометрический метод | 0.10 | – |
| 51 | 508209.94 | 1404641.36 | Картометрический метод | 0.10 | – |
| 52 | 508189.04 | 1404663.00 | Картометрический метод | 0.10 | – |
| 53 | 508181.18 | 1404671.01 | Картометрический метод | 0.10 | – |
| 54 | 508171.38 | 1404681.01 | Картометрический метод | 0.10 | – |
| 55 | 508168.65 | 1404683.80 | Картометрический метод | 0.10 | – |
| 56 | 508155.52 | 1404699.89 | Картометрический метод | 0.10 | – |
| 57 | 508150.30 | 1404706.12 | Картометрический метод | 0.10 | – |
| 58 | 508149.61 | 1404705.28 | Картометрический метод | 0.10 | – |
| 59 | 508138.35 | 1404716.85 | Картометрический метод | 0.10 | – |
| 60 | 508031.11 | 1404586.38 | Картометрический метод | 0.10 | – |
| 61 | 508045.38 | 1404577.13 | Картометрический метод | 0.10 | – |
| 62 | 508037.88 | 1404568.21 | Картометрический метод | 0.10 | – |
| 63 | 508031.66 | 1404573.45 | Картометрический метод | 0.10 | – |
| 64 | 508020.74 | 1404561.08 | Картометрический метод | 0.10 | – |
| 65 | 508004.77 | 1404563.43 | Картометрический метод | 0.10 | – |
| 66 | 507998.65 | 1404557.58 | Картометрический метод | 0.10 | – |
| 67 | 507991.54 | 1404548.07 | Картометрический метод | 0.10 | – |
| 68 | 507988.84 | 1404544.05 | Картометрический метод | 0.10 | – |
| 69 | 507984.09 | 1404538.63 | Картометрический метод | 0.10 | – |
| 70 | 507996.35 | 1404526.55 | Картометрический метод | 0.10 | – |
| 71 | 507990.38 | 1404522.36 | Картометрический метод | 0.10 | – |
| 72 | 507973.56 | 1404515.90 | Картометрический метод | 0.10 | – |
| 73 | 507966.26 | 1404515.25 | Картометрический метод | 0.10 | – |
| 74 | 507949.58 | 1404531.24 | Картометрический метод | 0.10 | – |
| 75 | 507937.65 | 1404541.92 | Картометрический метод | 0.10 | – |
| 76 | 507936.25 | 1404540.38 | Картометрический метод | 0.10 | – |
| 77 | 507921.64 | 1404552.73 | Картометрический метод | 0.10 | – |
| 78 | 507915.00 | 1404558.88 | Картометрический метод | 0.10 | – |
| 79 | 507896.25 | 1404539.65 | Картометрический метод | 0.10 | – |
| 80 | 507881.73 | 1404518.15 | Картометрический метод | 0.10 | – |
| 81 | 507889.72 | 1404511.87 | Картометрический метод | 0.10 | – |
| 82 | 507882.77 | 1404501.22 | Картометрический метод | 0.10 | – |
| 83 | 507872.58 | 1404483.35 | Картометрический метод | 0.10 | – |
| 84 | 507838.86 | 1404425.75 | Картометрический метод | 0.10 | – |
| 85 | 507779.10 | 1404330.50 | Картометрический метод | 0.10 | – |
| 86 | 507778.95 | 1404325.50 | Картометрический метод | 0.10 | – |
| 87 | 507771.82 | 1404314.86 | Картометрический метод | 0.10 | – |
| 88 | 507794.33 | 1404287.49 | Картометрический метод | 0.10 | – |
| 89 | 507815.83 | 1404271.05 | Картометрический метод | 0.10 | – |
| 90 | 507819.86 | 1404267.76 | Картометрический метод | 0.10 | – |
| 91 | 507812.73 | 1404259.23 | Картометрический метод | 0.10 | – |
| 92 | 507794.32 | 1404237.20 | Картометрический метод | 0.10 | – |
| 93 | 507782.62 | 1404221.79 | Картометрический метод | 0.10 | – |

| | | | | | |
|----------|-----------|------------|------------------------|------|---|
| 94 | 507795.78 | 1404211.80 | Картометрический метод | 0.10 | – |
| 95 | 507774.37 | 1404183.59 | Картометрический метод | 0.10 | – |
| 96 | 507791.80 | 1404169.59 | Картометрический метод | 0.10 | – |
| 97 | 507776.78 | 1404150.33 | Картометрический метод | 0.10 | – |
| 98 | 507758.21 | 1404126.77 | Картометрический метод | 0.10 | – |
| 99 | 507736.68 | 1404099.54 | Картометрический метод | 0.10 | – |
| 100 | 507717.05 | 1404074.70 | Картометрический метод | 0.10 | – |
| 101 | 507713.57 | 1404070.30 | Картометрический метод | 0.10 | – |
| 102 | 507722.80 | 1404061.67 | Аналитический метод | 0.10 | – |
| 103 | 507766.31 | 1404019.09 | Аналитический метод | 0.10 | – |
| 104 | 507766.88 | 1404018.51 | Аналитический метод | 0.10 | – |
| 105 | 507768.48 | 1404011.61 | Аналитический метод | 0.10 | – |
| 106 | 507767.87 | 1404006.23 | Аналитический метод | 0.10 | – |
| 107 | 507766.06 | 1404001.45 | Аналитический метод | 0.10 | – |
| 108 | 507745.06 | 1403982.36 | Аналитический метод | 0.10 | – |
| 109 | 507746.97 | 1403980.05 | Аналитический метод | 0.10 | – |
| 110 | 507763.78 | 1403959.71 | Аналитический метод | 0.10 | – |
| 111 | 507776.83 | 1403932.43 | Аналитический метод | 0.10 | – |
| 112 | 507826.97 | 1403859.01 | Аналитический метод | 0.10 | – |
| 113 | 507827.53 | 1403852.60 | Аналитический метод | 0.10 | – |
| 114 | 507830.40 | 1403847.64 | Аналитический метод | 0.10 | – |
| 115 | 507859.12 | 1403826.84 | Аналитический метод | 0.10 | – |
| 116 | 507874.54 | 1403807.11 | Аналитический метод | 0.10 | – |
| 117 | 507906.33 | 1403765.47 | Аналитический метод | 0.10 | – |
| 118 | 507944.90 | 1403794.25 | Аналитический метод | 0.10 | – |
| 119 | 507949.72 | 1403797.84 | Аналитический метод | 0.10 | – |
| 120 | 507982.44 | 1403822.26 | Аналитический метод | 0.10 | – |
| 121 | 508000.43 | 1403835.68 | Картометрический метод | 0.10 | – |
| 122 | 508015.20 | 1403822.55 | Картометрический метод | 0.10 | – |
| 123 | 508032.78 | 1403842.04 | Картометрический метод | 0.10 | – |
| 124 | 508085.28 | 1403794.19 | Картометрический метод | 0.10 | – |
| 125 | 508113.18 | 1403825.21 | Картометрический метод | 0.10 | – |
| 126 | 508140.25 | 1403800.94 | Картометрический метод | 0.10 | – |
| 127 | 508170.79 | 1403833.50 | Картометрический метод | 0.10 | – |
| 128 | 508187.38 | 1403819.63 | Картометрический метод | 0.10 | – |
| 129 | 508204.61 | 1403838.16 | Картометрический метод | 0.10 | – |
| 130 | 508217.90 | 1403851.05 | Картометрический метод | 0.10 | – |
| 131 | 508235.62 | 1403866.92 | Картометрический метод | 0.10 | – |
| 132 | 508239.73 | 1403871.11 | Картометрический метод | 0.10 | – |
| 1 | 508260.77 | 1403891.96 | Картометрический метод | 0.10 | – |
| Зонал(2) | – | – | – | – | – |
| 133 | 507971.78 | 1404560.05 | Картометрический метод | 0.10 | – |
| 134 | 507988.08 | 1404576.90 | Картометрический метод | 0.10 | – |
| 135 | 508005.02 | 1404599.53 | Картометрический метод | 0.10 | – |
| 136 | 508029.69 | 1404631.04 | Картометрический метод | 0.10 | – |
| 137 | 508092.08 | 1404710.64 | Картометрический метод | 0.10 | – |
| 138 | 508143.68 | 1404778.05 | Картометрический метод | 0.10 | – |
| 139 | 508145.22 | 1404785.11 | Картометрический метод | 0.10 | – |
| 140 | 508145.22 | 1404788.29 | Картометрический метод | 0.10 | – |
| 141 | 508127.43 | 1404803.38 | Картометрический метод | 0.10 | – |
| 142 | 508069.60 | 1404852.47 | Картометрический метод | 0.10 | – |
| 143 | 508068.75 | 1404851.57 | Аналитический метод | 0.10 | – |
| 144 | 508046.85 | 1404828.14 | Аналитический метод | 0.10 | – |
| 145 | 508044.44 | 1404825.55 | Аналитический метод | 0.10 | – |
| 146 | 508051.66 | 1404814.66 | Аналитический метод | 0.10 | – |
| 147 | 508064.83 | 1404794.78 | Аналитический метод | 0.10 | – |
| 148 | 508062.05 | 1404789.43 | Аналитический метод | 0.10 | – |
| 149 | 507916.88 | 1404751.04 | Аналитический метод | 0.10 | – |
| 150 | 507913.69 | 1404752.74 | Аналитический метод | 0.10 | – |
| 151 | 507891.96 | 1404764.29 | Аналитический метод | 0.10 | – |
| 152 | 507916.48 | 1404771.05 | Аналитический метод | 0.10 | – |
| 153 | 507905.48 | 1404806.47 | Аналитический метод | 0.10 | – |
| 154 | 507846.96 | 1404788.36 | Аналитический метод | 0.10 | – |
| 155 | 507816.12 | 1404805.22 | Аналитический метод | 0.10 | – |
| 156 | 507782.28 | 1404824.04 | Аналитический метод | 0.10 | – |
| 157 | 507838.20 | 1404909.56 | Аналитический метод | 0.10 | – |
| 158 | 507856.60 | 1404937.71 | Аналитический метод | 0.10 | – |

| | | | | | |
|-----|-----------|------------|------------------------|------|---|
| 159 | 507834.08 | 1404952.43 | Картометрический метод | 0.10 | – |
| 160 | 507831.20 | 1404947.55 | Картометрический метод | 0.10 | – |
| 161 | 507821.55 | 1404954.50 | Картометрический метод | 0.10 | – |
| 162 | 507804.93 | 1404966.54 | Картометрический метод | 0.10 | – |
| 163 | 507790.39 | 1404982.81 | Картометрический метод | 0.10 | – |
| 164 | 507770.78 | 1405000.73 | Картометрический метод | 0.10 | – |
| 165 | 507802.92 | 1405050.24 | Картометрический метод | 0.10 | – |
| 166 | 507783.81 | 1405064.81 | Картометрический метод | 0.10 | – |
| 167 | 507762.92 | 1405069.32 | Картометрический метод | 0.10 | – |
| 168 | 507753.50 | 1405054.77 | Картометрический метод | 0.10 | – |
| 169 | 507737.16 | 1405064.49 | Картометрический метод | 0.10 | – |
| 170 | 507719.30 | 1405075.23 | Картометрический метод | 0.10 | – |
| 171 | 507715.44 | 1405070.00 | Картометрический метод | 0.10 | – |
| 172 | 507702.60 | 1405082.14 | Картометрический метод | 0.10 | – |
| 173 | 507687.70 | 1405096.04 | Картометрический метод | 0.10 | – |
| 174 | 507662.38 | 1405117.22 | Картометрический метод | 0.10 | – |
| 175 | 507643.69 | 1405129.59 | Картометрический метод | 0.10 | – |
| 176 | 507624.06 | 1405142.07 | Картометрический метод | 0.10 | – |
| 177 | 507609.53 | 1405151.42 | Картометрический метод | 0.10 | – |
| 178 | 507590.29 | 1405163.78 | Картометрический метод | 0.10 | – |
| 179 | 507570.20 | 1405176.67 | Картометрический метод | 0.10 | – |
| 180 | 507496.57 | 1405068.94 | Картометрический метод | 0.10 | – |
| 181 | 507470.40 | 1405089.02 | Картометрический метод | 0.10 | – |
| 182 | 507455.77 | 1405100.32 | Картометрический метод | 0.10 | – |
| 183 | 507455.60 | 1405100.47 | Картометрический метод | 0.10 | – |
| 184 | 507518.50 | 1405194.18 | Картометрический метод | 0.10 | – |
| 185 | 507497.28 | 1405204.24 | Картометрический метод | 0.10 | – |
| 186 | 507480.94 | 1405214.44 | Картометрический метод | 0.10 | – |
| 187 | 507469.40 | 1405222.49 | Картометрический метод | 0.10 | – |
| 188 | 507445.76 | 1405239.93 | Картометрический метод | 0.10 | – |
| 189 | 507434.53 | 1405248.25 | Картометрический метод | 0.10 | – |
| 190 | 507413.18 | 1405263.68 | Картометрический метод | 0.10 | – |
| 191 | 507394.42 | 1405277.35 | Картометрический метод | 0.10 | – |
| 192 | 507393.14 | 1405278.43 | Картометрический метод | 0.10 | – |
| 193 | 507371.30 | 1405284.17 | Картометрический метод | 0.10 | – |
| 194 | 507354.91 | 1405287.03 | Картометрический метод | 0.10 | – |
| 195 | 507339.91 | 1405265.62 | Картометрический метод | 0.10 | – |
| 196 | 507327.00 | 1405273.21 | Картометрический метод | 0.10 | – |
| 197 | 507310.85 | 1405249.86 | Картометрический метод | 0.10 | – |
| 198 | 507277.73 | 1405270.04 | Картометрический метод | 0.10 | – |
| 199 | 507256.63 | 1405282.68 | Картометрический метод | 0.10 | – |
| 200 | 507225.74 | 1405238.99 | Картометрический метод | 0.10 | – |
| 201 | 507160.36 | 1405278.03 | Картометрический метод | 0.10 | – |
| 202 | 507145.81 | 1405254.28 | Картометрический метод | 0.10 | – |
| 203 | 507107.60 | 1405279.09 | Картометрический метод | 0.10 | – |
| 204 | 507034.16 | 1405141.90 | Картометрический метод | 0.10 | – |
| 205 | 507000.45 | 1405076.36 | Картометрический метод | 0.10 | – |
| 206 | 506947.05 | 1404972.79 | Картометрический метод | 0.10 | – |
| 207 | 506966.48 | 1404960.83 | Картометрический метод | 0.10 | – |
| 208 | 506984.97 | 1404949.08 | Картометрический метод | 0.10 | – |
| 209 | 506993.49 | 1404964.37 | Картометрический метод | 0.10 | – |
| 210 | 507001.27 | 1404957.88 | Аналитический метод | 0.20 | – |
| 211 | 507024.01 | 1404938.90 | Аналитический метод | 0.20 | – |
| 212 | 506999.98 | 1404905.93 | Картометрический метод | 0.10 | – |
| 213 | 507029.28 | 1404884.81 | Картометрический метод | 0.10 | – |
| 214 | 507022.46 | 1404874.98 | Картометрический метод | 0.10 | – |
| 215 | 507045.25 | 1404859.38 | Картометрический метод | 0.10 | – |
| 216 | 507036.45 | 1404848.28 | Картометрический метод | 0.10 | – |
| 217 | 507052.40 | 1404837.21 | Картометрический метод | 0.10 | – |
| 218 | 507071.39 | 1404824.71 | Картометрический метод | 0.10 | – |
| 219 | 507091.37 | 1404811.16 | Картометрический метод | 0.10 | – |
| 220 | 507189.52 | 1404936.34 | Картометрический метод | 0.10 | – |
| 221 | 507206.92 | 1404924.45 | Картометрический метод | 0.10 | – |
| 222 | 507132.35 | 1404826.01 | Картометрический метод | 0.10 | – |
| 223 | 507165.12 | 1404791.46 | Картометрический метод | 0.10 | – |
| 224 | 507175.21 | 1404805.29 | Картометрический метод | 0.10 | – |
| 225 | 507197.06 | 1404789.85 | Картометрический метод | 0.10 | – |

| | | | | | |
|----------|-----------|------------|------------------------|------|---|
| 226 | 507199.15 | 1404788.50 | Картометрический метод | 0.10 | – |
| 227 | 507174.79 | 1404755.01 | Картометрический метод | 0.10 | – |
| 228 | 507191.50 | 1404738.39 | Картометрический метод | 0.10 | – |
| 229 | 507213.53 | 1404715.96 | Картометрический метод | 0.10 | – |
| 230 | 507236.43 | 1404697.11 | Картометрический метод | 0.10 | – |
| 231 | 507264.96 | 1404672.88 | Картометрический метод | 0.10 | – |
| 232 | 507285.58 | 1404655.76 | Картометрический метод | 0.10 | – |
| 233 | 507331.93 | 1404722.47 | Картометрический метод | 0.10 | – |
| 234 | 507333.28 | 1404721.62 | Картометрический метод | 0.10 | – |
| 235 | 507359.60 | 1404704.08 | Картометрический метод | 0.10 | – |
| 236 | 507380.40 | 1404693.28 | Картометрический метод | 0.10 | – |
| 237 | 507329.84 | 1404624.46 | Картометрический метод | 0.10 | – |
| 238 | 507350.67 | 1404610.45 | Картометрический метод | 0.10 | – |
| 239 | 507369.40 | 1404597.90 | Картометрический метод | 0.10 | – |
| 240 | 507388.99 | 1404584.91 | Картометрический метод | 0.10 | – |
| 241 | 507402.19 | 1404603.46 | Картометрический метод | 0.10 | – |
| 242 | 507405.76 | 1404601.00 | Картометрический метод | 0.10 | – |
| 243 | 507420.17 | 1404591.06 | Картометрический метод | 0.10 | – |
| 244 | 507439.01 | 1404577.67 | Картометрический метод | 0.10 | – |
| 245 | 507448.21 | 1404570.89 | Картометрический метод | 0.10 | – |
| 246 | 507459.67 | 1404575.57 | Картометрический метод | 0.10 | – |
| 247 | 507481.35 | 1404605.92 | Картометрический метод | 0.10 | – |
| 248 | 507482.22 | 1404605.88 | Картометрический метод | 0.10 | – |
| 249 | 507499.58 | 1404592.44 | Картометрический метод | 0.10 | – |
| 250 | 507515.96 | 1404579.12 | Картометрический метод | 0.10 | – |
| 251 | 507523.55 | 1404573.19 | Картометрический метод | 0.10 | – |
| 252 | 507535.04 | 1404563.77 | Картометрический метод | 0.10 | – |
| 253 | 507553.78 | 1404548.52 | Картометрический метод | 0.10 | – |
| 254 | 507570.12 | 1404535.79 | Картометрический метод | 0.10 | – |
| 255 | 507573.27 | 1404533.18 | Картометрический метод | 0.10 | – |
| 256 | 507586.73 | 1404519.71 | Картометрический метод | 0.10 | – |
| 257 | 507603.66 | 1404502.77 | Картометрический метод | 0.10 | – |
| 258 | 507615.59 | 1404490.27 | Картометрический метод | 0.10 | – |
| 259 | 507629.54 | 1404475.98 | Картометрический метод | 0.10 | – |
| 260 | 507625.76 | 1404461.82 | Картометрический метод | 0.10 | – |
| 261 | 507641.74 | 1404446.41 | Аналитический метод | 0.10 | – |
| 262 | 507632.67 | 1404436.96 | Картометрический метод | 0.10 | – |
| 263 | 507658.83 | 1404416.79 | Картометрический метод | 0.10 | – |
| 264 | 507681.67 | 1404401.22 | Картометрический метод | 0.10 | – |
| 265 | 507707.22 | 1404384.51 | Картометрический метод | 0.10 | – |
| 266 | 507726.45 | 1404371.44 | Картометрический метод | 0.10 | – |
| 267 | 507734.84 | 1404373.10 | Картометрический метод | 0.10 | – |
| 268 | 507756.36 | 1404371.67 | Картометрический метод | 0.10 | – |
| 269 | 507872.12 | 1404551.22 | Картометрический метод | 0.10 | – |
| 270 | 507874.21 | 1404553.86 | Картометрический метод | 0.10 | – |
| 271 | 507881.81 | 1404563.66 | Картометрический метод | 0.10 | – |
| 272 | 507893.14 | 1404579.41 | Картометрический метод | 0.10 | – |
| 273 | 507882.99 | 1404587.49 | Картометрический метод | 0.10 | – |
| 274 | 507891.53 | 1404593.91 | Картометрический метод | 0.10 | – |
| 275 | 507904.47 | 1404599.84 | Картометрический метод | 0.10 | – |
| 276 | 507917.35 | 1404601.92 | Картометрический метод | 0.10 | – |
| 277 | 507925.26 | 1404600.75 | Картометрический метод | 0.10 | – |
| 278 | 507930.29 | 1404595.92 | Картометрический метод | 0.10 | – |
| 279 | 507931.50 | 1404596.44 | Картометрический метод | 0.10 | – |
| 280 | 507935.83 | 1404592.51 | Картометрический метод | 0.10 | – |
| 281 | 507934.83 | 1404591.62 | Картометрический метод | 0.10 | – |
| 282 | 507951.65 | 1404574.75 | Картометрический метод | 0.10 | – |
| 283 | 507952.15 | 1404575.39 | Картометрический метод | 0.10 | – |
| 284 | 507967.25 | 1404559.82 | Картометрический метод | 0.10 | – |
| 133 | 507971.78 | 1404560.05 | Картометрический метод | 0.10 | – |
| Зона1(3) | – | – | – | – | – |
| 285 | 508053.80 | 1404894.04 | Аналитический метод | 0.10 | – |
| 286 | 508079.10 | 1404921.61 | Аналитический метод | 0.10 | – |
| 287 | 508070.17 | 1404927.31 | Картометрический метод | 0.10 | – |
| 288 | 508066.66 | 1404925.09 | Аналитический метод | 0.10 | – |
| 289 | 508064.25 | 1404924.49 | Аналитический метод | 0.10 | – |
| 290 | 508062.06 | 1404922.91 | Аналитический метод | 0.10 | – |

| | | | | | |
|-----|-----------|------------|---------------------|------|---|
| 291 | 508060.86 | 1404920.99 | Аналитический метод | 0.10 | – |
| 292 | 508060.59 | 1404919.67 | Аналитический метод | 0.10 | – |
| 293 | 508057.02 | 1404914.59 | Аналитический метод | 0.10 | – |
| 294 | 508054.51 | 1404910.81 | Аналитический метод | 0.10 | – |
| 295 | 508051.65 | 1404906.76 | Аналитический метод | 0.10 | – |
| 296 | 508045.95 | 1404897.29 | Аналитический метод | 0.10 | – |
| 297 | 508043.64 | 1404894.10 | Аналитический метод | 0.10 | – |
| 298 | 508037.66 | 1404888.62 | Аналитический метод | 0.10 | – |
| 299 | 508032.20 | 1404884.52 | Аналитический метод | 0.10 | – |
| 300 | 508024.49 | 1404879.61 | Аналитический метод | 0.10 | – |
| 301 | 508018.33 | 1404876.32 | Аналитический метод | 0.10 | – |
| 302 | 508014.42 | 1404874.44 | Аналитический метод | 0.10 | – |
| 303 | 508008.97 | 1404873.98 | Аналитический метод | 0.10 | – |
| 304 | 508005.69 | 1404873.96 | Аналитический метод | 0.10 | – |
| 305 | 508001.61 | 1404874.04 | Аналитический метод | 0.10 | – |
| 306 | 507994.71 | 1404872.93 | Аналитический метод | 0.10 | – |
| 307 | 507990.31 | 1404872.64 | Аналитический метод | 0.10 | – |
| 308 | 507985.95 | 1404873.13 | Аналитический метод | 0.10 | – |
| 309 | 507981.99 | 1404874.41 | Аналитический метод | 0.10 | – |
| 310 | 507978.49 | 1404876.42 | Аналитический метод | 0.10 | – |
| 311 | 507976.27 | 1404877.91 | Аналитический метод | 0.10 | – |
| 312 | 507971.48 | 1404879.84 | Аналитический метод | 0.10 | – |
| 313 | 507962.05 | 1404885.11 | Аналитический метод | 0.10 | – |
| 314 | 507955.22 | 1404886.90 | Аналитический метод | 0.10 | – |
| 315 | 507951.07 | 1404888.02 | Аналитический метод | 0.10 | – |
| 316 | 507948.46 | 1404889.02 | Аналитический метод | 0.10 | – |
| 317 | 507946.26 | 1404890.88 | Аналитический метод | 0.10 | – |
| 318 | 507943.74 | 1404894.00 | Аналитический метод | 0.10 | – |
| 319 | 507941.11 | 1404898.29 | Аналитический метод | 0.10 | – |
| 320 | 507934.69 | 1404884.14 | Аналитический метод | 0.10 | – |
| 321 | 507931.65 | 1404877.33 | Аналитический метод | 0.10 | – |
| 322 | 507928.90 | 1404871.18 | Аналитический метод | 0.10 | – |
| 323 | 507947.71 | 1404866.94 | Аналитический метод | 0.10 | – |
| 324 | 508003.78 | 1404854.31 | Аналитический метод | 0.10 | – |
| 325 | 508015.00 | 1404851.77 | Аналитический метод | 0.10 | – |
| 326 | 508016.28 | 1404853.16 | Аналитический метод | 0.10 | – |
| 327 | 508018.53 | 1404855.63 | Аналитический метод | 0.10 | – |
| 328 | 508031.88 | 1404870.16 | Аналитический метод | 0.10 | – |
| 285 | 508053.80 | 1404894.04 | Аналитический метод | 0.10 | – |

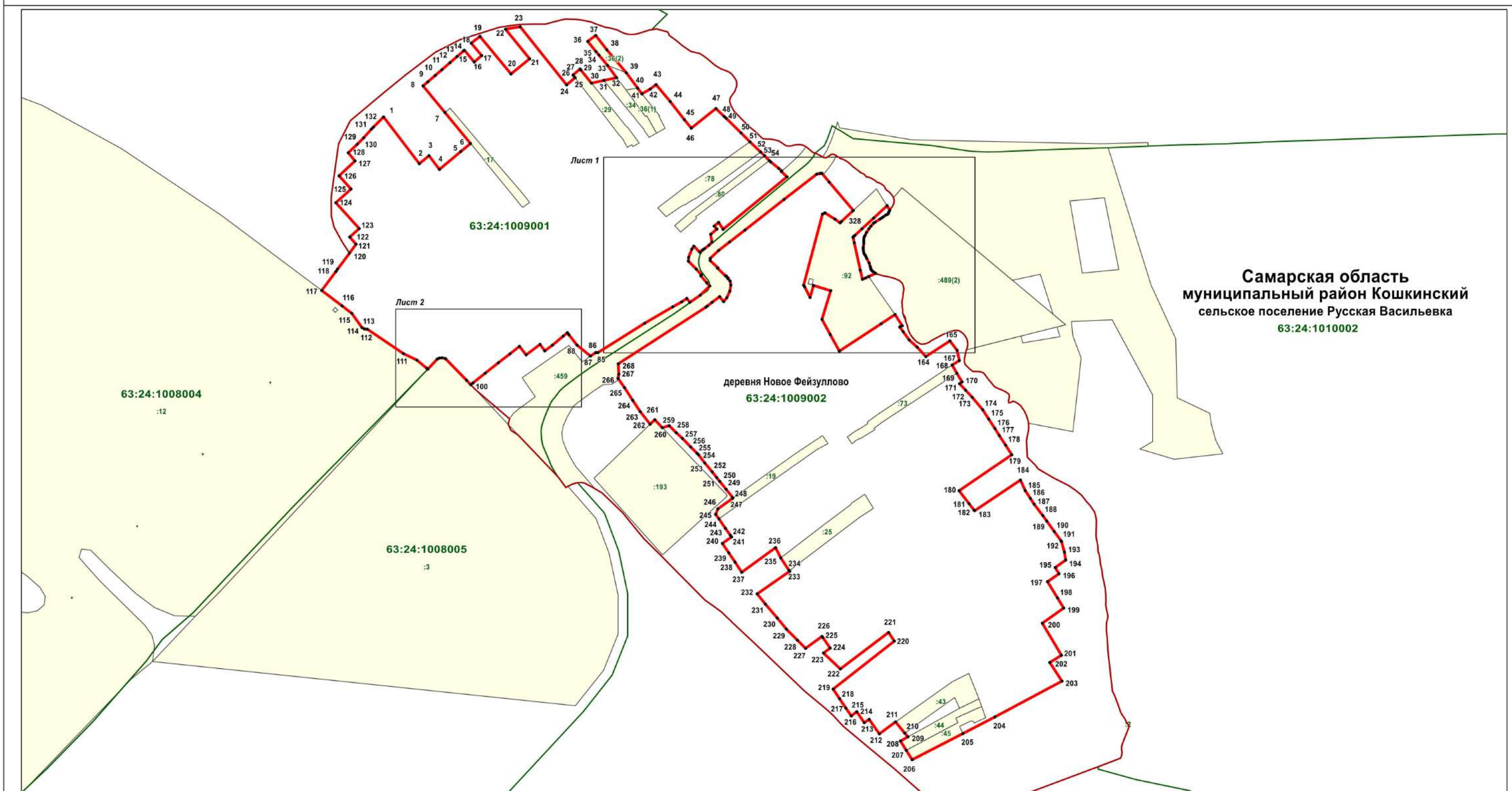
3. Сведения о характерных точках части (частей) границы объекта

| Обозначение характерных точек части границы | Координаты, м | | Метод определения координат характерной точки | Средняя квадратическая погрешность положения характерной точки (M _t), м | Описание обозначения точки на местности (при наличии) |
|--|---------------|---|---|--|---|
| | X | Y | | | |
| 1 | 2 | 3 | 4 | 5 | 6 |
| – | – | – | – | – | – |

Раздел 4
Зона застройки индивидуальными жилыми домами (ЖИ)


(наименование объекта)

План границ объекта



Самарская область
муниципальный район Кошкинский
сельское поселение Русская Васильевка
63:24:1010002

Используемые условные знаки и обозначения:



63:24:1008005

муниципальный район Кошкинский
сельское поселение Русская Васильевка
деревня Новое Фейзуллово

- характеристика точки границы
- территориальная зона
- граница кадастрового квартала
- граница населённого пункта
- земельный участок, кадастровый номер
- подпись кадастрового квартала
- наименование муниципального района
- наименование сельского поселения
- наименование населённого пункта

Масштаб 1 : 8000



Подпись кадастрового инженера /О.А. Вндальцева/

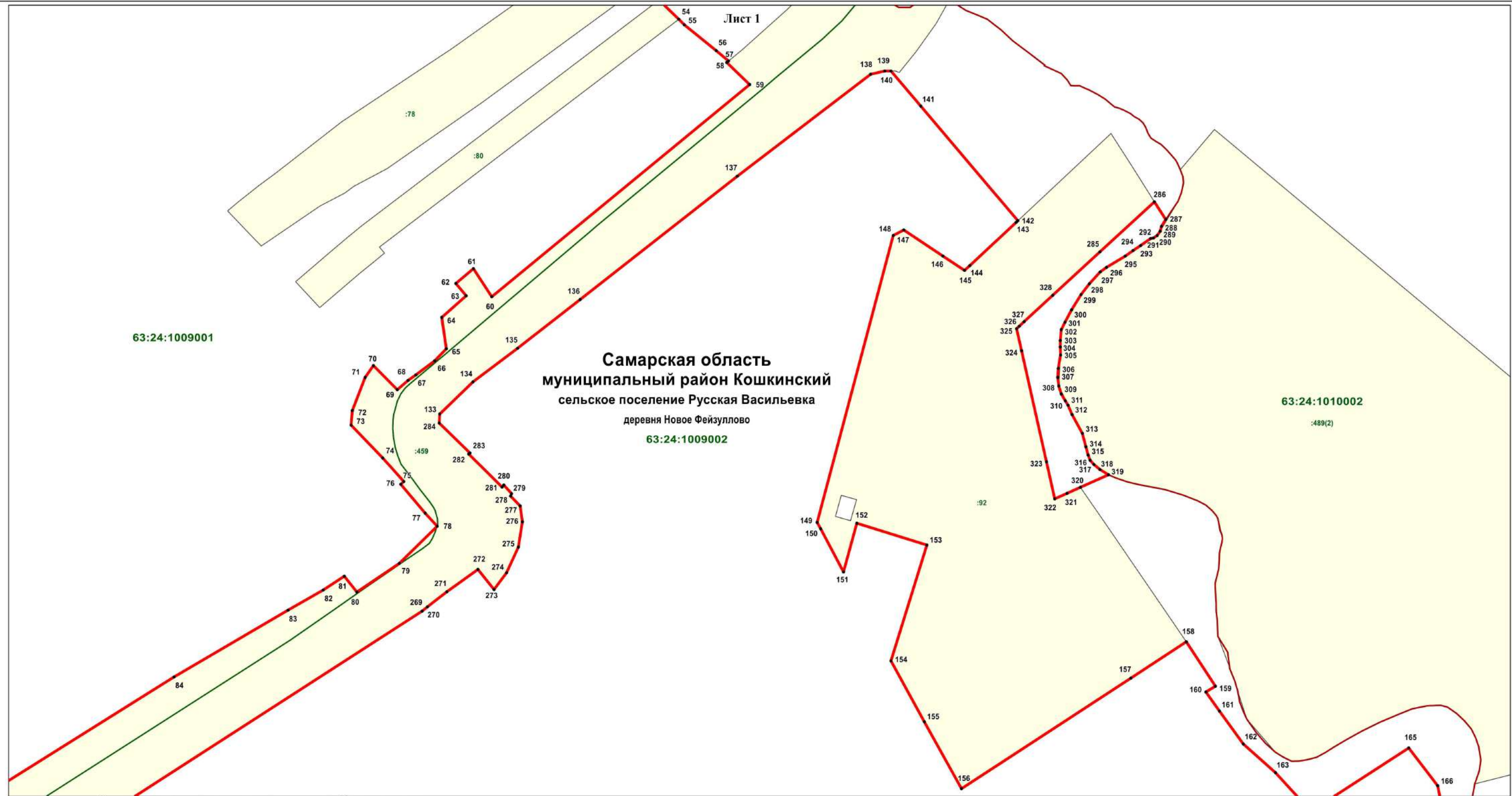
Дата 10.03.2023

Место для оттиска печати (при наличии) лица, составившего описание местоположения границ объекта










Раздел 4
Зона застройки индивидуальными жилыми домами (Ж1)

(наименование объекта)

План границ объекта



Используемые условные знаки и обозначения:

-  - характерная точка границы
-  - территориальная зона
-  - граница кадастрового квартала
-  - граница населённого пункта
-  - земельный участок, кадастровый номер
-  - подпись кадастрового квартала
-  - наименование муниципального района
-  - наименование сельского поселения
-  - наименование населённого пункта

Масштаб 1 : 2000



Подпись кадастрового инженера /О.А. Ендальцева/

Дата 10.03.2023

Место для оттиска печати (при наличии) лица, составившего описание местоположения границ объекта

Раздел 4
Зона застройки индивидуальными жилыми домами (Ж1)

(наименование объекта)







План границ объекта

Лист 2

Самарская область
муниципальный район Кошкинский
сельское поселение Русская Васильевка
деревня Новое Фейзуллово
63:24:1009001



Используемые условные знаки и обозначения:

-  - характеристическая точка границы
-  - территориальная зона
-  - граница кадастрового квартала
-  - граница населённого пункта
-  - земельный участок, кадастровый номер
-  - подпись кадастрового квартала
- муниципальный район Кошкинский** - наименование муниципального района
- сельское поселение Русская Васильевка** - наименование сельского поселения
- деревня Новое Фейзуллово** - наименование населённого пункта

Масштаб 1 : 1000



Подпись кадастрового инженера /О.А. Ендальцева/

Дата 10.03.2023

Место для оттиска печати (при наличии) лица, составившего описание местоположения границ объекта

ОПИСАНИЕ МЕСТОПОЛОЖЕНИЯ ГРАНИЦ
Зона застройки индивидуальными жилыми домами (Ж1)
(наименование объекта, местоположение границ которого описано (далее - объект))

Раздел 1

| Сведения об объекте | | |
|---------------------|--|---|
| № п/п | Характеристики объекта | Описание характеристик |
| 1 | 2 | 3 |
| 1 | Местоположение объекта | Самарская область, муниципальный район Кошкинский, сельское поселение Русская Васильевка, село Русская Васильевка |
| 2 | Площадь объекта +/- величина погрешности определения площади (P+/- Дельта P) | 1255359 кв.м ± 461 кв.м |
| 3 | Иные характеристики объекта | - |

Раздел 2

| Сведения о местоположении границ объекта | | | | | |
|---|---------------|------------|---|---|---|
| 1. Система координат <u>МСК-63</u> | | | | | |
| 2. Сведения о характерных точках границ объекта | | | | | |
| Обозначение характерных точек границ | Координаты, м | | Метод определения координат характерной точки | Средняя квадратическая погрешность положения характерной точки (M _t), м | Описание обозначения точки на местности (при наличии) |
| | X | Y | | | |
| 1 | 2 | 3 | 4 | 5 | 6 |
| Зона(1) | - | - | - | - | - |
| 1 | 511433.33 | 1407704.79 | Картометрический метод | 0.10 | - |
| 2 | 511516.29 | 1408019.73 | Картометрический метод | 0.10 | - |
| 3 | 511310.08 | 1408039.15 | Аналитический метод | 0.10 | - |
| 4 | 511279.16 | 1408100.57 | Аналитический метод | 0.10 | - |
| 5 | 511172.33 | 1408124.74 | Аналитический метод | 0.10 | - |
| 6 | 511096.35 | 1408131.03 | Картометрический метод | 0.10 | - |
| 7 | 511041.34 | 1408142.85 | Картометрический метод | 0.10 | - |
| 8 | 511053.40 | 1408182.76 | Картометрический метод | 0.10 | - |
| 9 | 511015.10 | 1408192.58 | Картометрический метод | 0.10 | - |
| 10 | 511007.50 | 1408165.40 | Картометрический метод | 0.10 | - |
| 11 | 510809.28 | 1408205.75 | Картометрический метод | 0.10 | - |
| 12 | 510806.35 | 1408195.40 | Картометрический метод | 0.10 | - |
| 13 | 510797.98 | 1408148.20 | Картометрический метод | 0.10 | - |
| 14 | 510778.36 | 1408093.49 | Картометрический метод | 0.10 | - |
| 15 | 510778.69 | 1408073.68 | Картометрический метод | 0.10 | - |

| | | | | | |
|----------|-----------|------------|------------------------|------|---|
| 16 | 510775.92 | 1408056.34 | Картометрический метод | 0.10 | – |
| 17 | 510769.62 | 1408021.77 | Картометрический метод | 0.10 | – |
| 18 | 510768.04 | 1408013.16 | Картометрический метод | 0.10 | – |
| 19 | 510745.62 | 1407890.22 | Картометрический метод | 0.10 | – |
| 20 | 511407.18 | 1407707.58 | Аналитический метод | 0.10 | – |
| 1 | 511433.33 | 1407704.79 | Картометрический метод | 0.10 | – |
| Зона1(2) | – | – | – | – | – |
| 21 | 511175.64 | 1408318.82 | Картометрический метод | 0.10 | – |
| 22 | 511189.22 | 1408365.42 | Картометрический метод | 0.10 | – |
| 23 | 511195.04 | 1408384.08 | Картометрический метод | 0.10 | – |
| 24 | 511203.70 | 1408403.43 | Картометрический метод | 0.10 | – |
| 25 | 511218.99 | 1408449.26 | Картометрический метод | 0.10 | – |
| 26 | 511241.53 | 1408491.02 | Картометрический метод | 0.10 | – |
| 27 | 511252.63 | 1408524.55 | Картометрический метод | 0.10 | – |
| 28 | 511264.60 | 1408558.96 | Картометрический метод | 0.10 | – |
| 29 | 511267.39 | 1408574.18 | Картометрический метод | 0.10 | – |
| 30 | 511270.96 | 1408591.67 | Картометрический метод | 0.10 | – |
| 31 | 511285.42 | 1408651.58 | Картометрический метод | 0.10 | – |
| 32 | 511223.98 | 1408710.74 | Картометрический метод | 0.10 | – |
| 33 | 511189.97 | 1408725.18 | Картометрический метод | 0.10 | – |
| 34 | 511171.10 | 1408728.75 | Картометрический метод | 0.10 | – |
| 35 | 511144.83 | 1408765.86 | Картометрический метод | 0.10 | – |
| 36 | 511139.96 | 1408767.24 | Картометрический метод | 0.10 | – |
| 37 | 511141.96 | 1408774.58 | Картометрический метод | 0.10 | – |
| 38 | 511145.90 | 1408790.19 | Картометрический метод | 0.10 | – |
| 39 | 511141.47 | 1408791.19 | Картометрический метод | 0.10 | – |
| 40 | 511117.62 | 1408797.38 | Картометрический метод | 0.10 | – |
| 41 | 511111.73 | 1408774.63 | Картометрический метод | 0.10 | – |
| 42 | 511092.13 | 1408778.58 | Картометрический метод | 0.10 | – |
| 43 | 511073.68 | 1408709.88 | Картометрический метод | 0.10 | – |
| 44 | 510969.69 | 1408674.08 | Картометрический метод | 0.10 | – |
| 45 | 510877.94 | 1408642.49 | Картометрический метод | 0.10 | – |
| 46 | 510865.53 | 1408640.66 | Картометрический метод | 0.10 | – |
| 47 | 510788.80 | 1408649.15 | Картометрический метод | 0.10 | – |
| 48 | 510777.55 | 1408514.60 | Картометрический метод | 0.10 | – |

| | | | | | |
|----------|-----------|------------|------------------------|------|---|
| 49 | 510777.09 | 1408508.97 | Картометрический метод | 0.10 | – |
| 50 | 510784.44 | 1408508.36 | Картометрический метод | 0.10 | – |
| 51 | 510783.29 | 1408498.03 | Картометрический метод | 0.10 | – |
| 52 | 510803.70 | 1408495.77 | Картометрический метод | 0.10 | – |
| 53 | 510809.25 | 1408495.08 | Картометрический метод | 0.10 | – |
| 54 | 510826.51 | 1408492.94 | Картометрический метод | 0.10 | – |
| 55 | 510831.36 | 1408526.10 | Картометрический метод | 0.10 | – |
| 56 | 510896.26 | 1408520.00 | Картометрический метод | 0.10 | – |
| 57 | 510894.24 | 1408515.19 | Картометрический метод | 0.10 | – |
| 58 | 510883.24 | 1408472.42 | Картометрический метод | 0.10 | – |
| 59 | 510868.02 | 1408413.22 | Картометрический метод | 0.10 | – |
| 60 | 510857.79 | 1408377.11 | Картометрический метод | 0.10 | – |
| 61 | 511161.60 | 1408268.32 | Картометрический метод | 0.10 | – |
| 21 | 511175.64 | 1408318.82 | Картометрический метод | 0.10 | – |
| Зона1(3) | – | – | – | – | – |
| 62 | 512459.31 | 1408329.79 | Картометрический метод | 0.10 | – |
| 63 | 512477.42 | 1408365.37 | Аналитический метод | 0.20 | – |
| 64 | 512493.44 | 1408405.81 | Аналитический метод | 0.20 | – |
| 65 | 512462.06 | 1408421.63 | Аналитический метод | 0.20 | – |
| 66 | 512482.13 | 1408457.83 | Картометрический метод | 0.10 | – |
| 67 | 512499.06 | 1408481.32 | Картометрический метод | 0.10 | – |
| 68 | 512502.33 | 1408489.00 | Картометрический метод | 0.10 | – |
| 69 | 512537.55 | 1408571.71 | Картометрический метод | 0.10 | – |
| 70 | 512329.15 | 1408755.75 | Аналитический метод | 0.10 | – |
| 71 | 512283.61 | 1408699.38 | Картометрический метод | 0.10 | – |
| 72 | 512142.31 | 1408870.34 | Картометрический метод | 0.10 | – |
| 73 | 512158.94 | 1408885.47 | Картометрический метод | 0.10 | – |
| 74 | 512143.26 | 1408903.59 | Картометрический метод | 0.10 | – |
| 75 | 512146.86 | 1408907.04 | Картометрический метод | 0.10 | – |
| 76 | 512129.27 | 1408925.41 | Картометрический метод | 0.10 | – |
| 77 | 512108.88 | 1408945.25 | Картометрический метод | 0.10 | – |
| 78 | 512104.38 | 1408941.68 | Картометрический метод | 0.10 | – |
| 79 | 512073.13 | 1408971.95 | Картометрический метод | 0.10 | – |
| 80 | 512064.65 | 1408964.30 | Картометрический метод | 0.10 | – |
| 81 | 512007.82 | 1408913.06 | Картометрический метод | 0.10 | – |
| 82 | 512005.78 | 1408911.52 | Картометрический метод | 0.10 | – |

| | | | | | |
|-----|-----------|------------|------------------------|------|---|
| 83 | 512003.30 | 1408908.50 | Картометрический метод | 0.10 | – |
| 84 | 511929.42 | 1408987.85 | Картометрический метод | 0.10 | – |
| 85 | 511921.27 | 1408996.34 | Картометрический метод | 0.10 | – |
| 86 | 511878.34 | 1409027.33 | Картометрический метод | 0.10 | – |
| 87 | 511717.33 | 1408909.08 | Картометрический метод | 0.10 | – |
| 88 | 511686.00 | 1408889.48 | Картометрический метод | 0.10 | – |
| 89 | 511517.95 | 1408937.53 | Картометрический метод | 0.10 | – |
| 90 | 511524.31 | 1408895.59 | Картометрический метод | 0.10 | – |
| 91 | 511528.01 | 1408869.90 | Картометрический метод | 0.10 | – |
| 92 | 511543.19 | 1408767.82 | Картометрический метод | 0.10 | – |
| 93 | 511639.45 | 1408747.16 | Картометрический метод | 0.10 | – |
| 94 | 511631.37 | 1408739.27 | Картометрический метод | 0.10 | – |
| 95 | 511637.07 | 1408700.93 | Картометрический метод | 0.10 | – |
| 96 | 511642.69 | 1408685.82 | Картометрический метод | 0.10 | – |
| 97 | 511640.63 | 1408683.81 | Картометрический метод | 0.10 | – |
| 98 | 511643.56 | 1408671.60 | Картометрический метод | 0.10 | – |
| 99 | 511642.02 | 1408656.59 | Картометрический метод | 0.10 | – |
| 100 | 511642.60 | 1408651.27 | Картометрический метод | 0.10 | – |
| 101 | 511643.94 | 1408636.75 | Картометрический метод | 0.10 | – |
| 102 | 511647.60 | 1408625.24 | Картометрический метод | 0.10 | – |
| 103 | 511649.88 | 1408621.01 | Картометрический метод | 0.10 | – |
| 104 | 511654.45 | 1408619.23 | Картометрический метод | 0.10 | – |
| 105 | 511677.07 | 1408619.56 | Картометрический метод | 0.10 | – |
| 106 | 511685.10 | 1408624.83 | Картометрический метод | 0.10 | – |
| 107 | 511691.75 | 1408630.52 | Картометрический метод | 0.10 | – |
| 108 | 511704.87 | 1408615.38 | Картометрический метод | 0.10 | – |
| 109 | 511710.77 | 1408612.32 | Картометрический метод | 0.10 | – |
| 110 | 511716.81 | 1408615.27 | Картометрический метод | 0.10 | – |
| 111 | 511756.49 | 1408647.49 | Картометрический метод | 0.10 | – |
| 112 | 511764.17 | 1408638.13 | Картометрический метод | 0.10 | – |
| 113 | 511767.93 | 1408634.78 | Аналитический метод | 0.20 | – |
| 114 | 511774.23 | 1408617.00 | Картометрический метод | 0.10 | – |
| 115 | 511779.24 | 1408593.33 | Картометрический метод | 0.10 | – |
| 116 | 511796.14 | 1408572.06 | Картометрический метод | 0.10 | – |

| | | | | | |
|-----|-----------|------------|------------------------|------|---|
| 117 | 511807.62 | 1408557.95 | Картометрический метод | 0.10 | – |
| 118 | 511817.37 | 1408556.52 | Картометрический метод | 0.10 | – |
| 119 | 511818.85 | 1408557.45 | Картометрический метод | 0.10 | – |
| 120 | 511830.51 | 1408557.57 | Картометрический метод | 0.10 | – |
| 121 | 511832.97 | 1408549.74 | Картометрический метод | 0.10 | – |
| 122 | 511852.14 | 1408531.40 | Картометрический метод | 0.10 | – |
| 123 | 511854.20 | 1408533.23 | Картометрический метод | 0.10 | – |
| 124 | 511882.32 | 1408500.78 | Картометрический метод | 0.10 | – |
| 125 | 511879.64 | 1408481.18 | Картометрический метод | 0.10 | – |
| 126 | 511882.63 | 1408469.33 | Картометрический метод | 0.10 | – |
| 127 | 511886.66 | 1408458.81 | Картометрический метод | 0.10 | – |
| 128 | 511897.44 | 1408442.19 | Картометрический метод | 0.10 | – |
| 129 | 511894.22 | 1408439.47 | Картометрический метод | 0.10 | – |
| 130 | 511893.72 | 1408436.21 | Картометрический метод | 0.10 | – |
| 131 | 511896.46 | 1408416.68 | Картометрический метод | 0.10 | – |
| 132 | 511899.40 | 1408406.91 | Картометрический метод | 0.10 | – |
| 133 | 511909.41 | 1408393.70 | Картометрический метод | 0.10 | – |
| 134 | 511925.72 | 1408371.62 | Картометрический метод | 0.10 | – |
| 135 | 511944.32 | 1408346.95 | Картометрический метод | 0.10 | – |
| 136 | 511995.14 | 1408300.43 | Картометрический метод | 0.10 | – |
| 137 | 512003.42 | 1408299.41 | Картометрический метод | 0.10 | – |
| 138 | 512012.75 | 1408298.26 | Картометрический метод | 0.10 | – |
| 139 | 512079.88 | 1408280.48 | Картометрический метод | 0.10 | – |
| 140 | 512117.70 | 1408278.30 | Картометрический метод | 0.10 | – |
| 141 | 512121.47 | 1408278.15 | Картометрический метод | 0.10 | – |
| 142 | 512141.09 | 1408277.02 | Картометрический метод | 0.10 | – |
| 143 | 512154.49 | 1408277.14 | Аналитический метод | 0.10 | – |
| 144 | 512168.13 | 1408277.57 | Аналитический метод | 0.10 | – |
| 145 | 512185.92 | 1408280.98 | Аналитический метод | 0.10 | – |
| 146 | 512184.75 | 1408304.60 | Аналитический метод | 0.10 | – |
| 147 | 512183.86 | 1408322.95 | Картометрический метод | 0.10 | – |
| 148 | 512228.10 | 1408320.25 | Картометрический метод | 0.10 | – |
| 149 | 512243.18 | 1408319.33 | Картометрический метод | 0.10 | – |
| 150 | 512259.15 | 1408319.62 | Картометрический метод | 0.10 | – |
| 151 | 512277.33 | 1408326.10 | Картометрический метод | 0.10 | – |
| 152 | 512277.17 | 1408327.78 | Картометрический метод | 0.10 | – |

| | | | | | |
|----------|-----------|------------|------------------------|------|---|
| 153 | 512291.13 | 1408328.50 | Картометрический метод | 0.10 | – |
| 154 | 512304.30 | 1408331.76 | Картометрический метод | 0.10 | – |
| 155 | 512315.87 | 1408337.58 | Картометрический метод | 0.10 | – |
| 156 | 512334.19 | 1408336.49 | Картометрический метод | 0.10 | – |
| 157 | 512339.98 | 1408366.10 | Картометрический метод | 0.10 | – |
| 158 | 512345.63 | 1408375.22 | Картометрический метод | 0.10 | – |
| 159 | 512358.40 | 1408371.57 | Картометрический метод | 0.10 | – |
| 160 | 512362.47 | 1408381.06 | Картометрический метод | 0.10 | – |
| 161 | 512379.00 | 1408374.16 | Картометрический метод | 0.10 | – |
| 162 | 512380.99 | 1408378.79 | Картометрический метод | 0.10 | – |
| 163 | 512397.68 | 1408371.62 | Картометрический метод | 0.10 | – |
| 164 | 512403.14 | 1408371.22 | Картометрический метод | 0.10 | – |
| 165 | 512415.08 | 1408361.94 | Картометрический метод | 0.10 | – |
| 166 | 512416.64 | 1408352.11 | Картометрический метод | 0.10 | – |
| 62 | 512459.31 | 1408329.79 | Картометрический метод | 0.10 | – |
| Зона1(4) | – | – | – | – | – |
| 167 | 511496.07 | 1408734.59 | Картометрический метод | 0.10 | – |
| 168 | 511494.28 | 1408787.38 | Картометрический метод | 0.10 | – |
| 169 | 511470.01 | 1408794.08 | Картометрический метод | 0.10 | – |
| 170 | 511468.14 | 1408806.15 | Картометрический метод | 0.10 | – |
| 171 | 511464.03 | 1408832.75 | Картометрический метод | 0.10 | – |
| 172 | 511455.62 | 1408888.50 | Картометрический метод | 0.10 | – |
| 173 | 511457.71 | 1408894.61 | Картометрический метод | 0.10 | – |
| 174 | 511459.49 | 1408899.91 | Картометрический метод | 0.10 | – |
| 175 | 511459.75 | 1408900.78 | Картометрический метод | 0.10 | – |
| 176 | 511475.96 | 1408896.47 | Картометрический метод | 0.10 | – |
| 177 | 511474.69 | 1408910.26 | Картометрический метод | 0.10 | – |
| 178 | 511453.81 | 1408916.51 | Картометрический метод | 0.10 | – |
| 179 | 511453.11 | 1408921.07 | Картометрический метод | 0.10 | – |
| 180 | 511469.74 | 1408916.14 | Картометрический метод | 0.10 | – |
| 181 | 511465.75 | 1408938.10 | Картометрический метод | 0.10 | – |
| 182 | 511447.75 | 1408943.10 | Картометрический метод | 0.10 | – |
| 183 | 511444.03 | 1408968.13 | Картометрический метод | 0.10 | – |
| 184 | 511446.75 | 1408967.36 | Картометрический метод | 0.10 | – |

| | | | | | |
|-----|-----------|------------|------------------------|------|---|
| 185 | 511447.45 | 1408969.81 | Каргометрический метод | 0.10 | – |
| 186 | 511449.05 | 1408969.36 | Каргометрический метод | 0.10 | – |
| 187 | 511450.95 | 1408979.90 | Каргометрический метод | 0.10 | – |
| 188 | 511451.70 | 1408983.11 | Аналитический метод | 0.10 | – |
| 189 | 511452.35 | 1408983.21 | Аналитический метод | 0.10 | – |
| 190 | 511456.18 | 1408997.73 | Аналитический метод | 0.10 | – |
| 191 | 511456.45 | 1408997.61 | Аналитический метод | 0.10 | – |
| 192 | 511457.34 | 1409001.03 | Аналитический метод | 0.10 | – |
| 193 | 511454.65 | 1409001.73 | Аналитический метод | 0.10 | – |
| 194 | 511456.59 | 1409007.80 | Каргометрический метод | 0.10 | – |
| 195 | 511445.67 | 1409024.78 | Каргометрический метод | 0.10 | – |
| 196 | 511436.85 | 1409027.58 | Аналитический метод | 0.10 | – |
| 197 | 511431.68 | 1409041.54 | Аналитический метод | 0.10 | – |
| 198 | 511439.82 | 1409038.87 | Аналитический метод | 0.10 | – |
| 199 | 511444.46 | 1409053.73 | Аналитический метод | 0.10 | – |
| 200 | 511431.47 | 1409057.98 | Аналитический метод | 0.10 | – |
| 201 | 511427.61 | 1409046.15 | Аналитический метод | 0.10 | – |
| 202 | 511421.68 | 1409047.43 | Аналитический метод | 0.10 | – |
| 203 | 511379.76 | 1409056.47 | Каргометрический метод | 0.10 | – |
| 204 | 511380.68 | 1409058.91 | Каргометрический метод | 0.10 | – |
| 205 | 511382.99 | 1409066.26 | Каргометрический метод | 0.10 | – |
| 206 | 511379.74 | 1409067.58 | Каргометрический метод | 0.10 | – |
| 207 | 511367.48 | 1409071.84 | Каргометрический метод | 0.10 | – |
| 208 | 511369.46 | 1409077.98 | Каргометрический метод | 0.10 | – |
| 209 | 511348.80 | 1409086.76 | Каргометрический метод | 0.10 | – |
| 210 | 511344.71 | 1409076.13 | Каргометрический метод | 0.10 | – |
| 211 | 511341.18 | 1409065.43 | Каргометрический метод | 0.10 | – |
| 212 | 511281.34 | 1409077.91 | Каргометрический метод | 0.10 | – |
| 213 | 511273.09 | 1409080.71 | Каргометрический метод | 0.10 | – |
| 214 | 511266.41 | 1409083.92 | Каргометрический метод | 0.10 | – |
| 215 | 511255.22 | 1409091.84 | Каргометрический метод | 0.10 | – |
| 216 | 511253.05 | 1409093.92 | Аналитический метод | 0.10 | – |
| 217 | 511239.98 | 1409108.40 | Аналитический метод | 0.10 | – |
| 218 | 511237.71 | 1409110.05 | Аналитический метод | 0.10 | – |
| 219 | 511237.32 | 1409110.34 | Каргометрический метод | 0.10 | – |
| 220 | 511201.91 | 1409120.73 | Каргометрический метод | 0.10 | – |
| 221 | 511206.92 | 1409139.28 | Каргометрический метод | 0.10 | – |
| 222 | 511213.64 | 1409137.30 | Каргометрический метод | 0.10 | – |
| 223 | 511214.49 | 1409140.35 | Каргометрический метод | 0.10 | – |
| 224 | 511218.85 | 1409139.09 | Каргометрический метод | 0.10 | – |
| 225 | 511219.06 | 1409139.75 | Каргометрический метод | 0.10 | – |
| 226 | 511220.99 | 1409139.23 | Каргометрический метод | 0.10 | – |

| | | | | | |
|-----|-----------|------------|------------------------|------|---|
| 227 | 511222.26 | 1409142.94 | Картометрический метод | 0.10 | – |
| 228 | 511220.26 | 1409143.63 | Картометрический метод | 0.10 | – |
| 229 | 511220.49 | 1409144.26 | Картометрический метод | 0.10 | – |
| 230 | 511209.23 | 1409147.87 | Картометрический метод | 0.10 | – |
| 231 | 511211.31 | 1409155.62 | Картометрический метод | 0.10 | – |
| 232 | 511199.93 | 1409159.01 | Картометрический метод | 0.10 | – |
| 233 | 511197.67 | 1409152.08 | Картометрический метод | 0.10 | – |
| 234 | 511191.49 | 1409154.33 | Картометрический метод | 0.10 | – |
| 235 | 511210.39 | 1409217.76 | Картометрический метод | 0.10 | – |
| 236 | 511392.37 | 1409172.90 | Картометрический метод | 0.10 | – |
| 237 | 511391.56 | 1409170.54 | Картометрический метод | 0.10 | – |
| 238 | 511402.37 | 1409168.14 | Картометрический метод | 0.10 | – |
| 239 | 511403.30 | 1409170.21 | Картометрический метод | 0.10 | – |
| 240 | 511412.06 | 1409189.83 | Картометрический метод | 0.10 | – |
| 241 | 511411.94 | 1409217.25 | Картометрический метод | 0.10 | – |
| 242 | 511412.11 | 1409239.00 | Картометрический метод | 0.10 | – |
| 243 | 511414.61 | 1409249.81 | Картометрический метод | 0.10 | – |
| 244 | 511320.05 | 1409283.06 | Картометрический метод | 0.10 | – |
| 245 | 511310.53 | 1409284.62 | Картометрический метод | 0.10 | – |
| 246 | 511302.11 | 1409282.32 | Картометрический метод | 0.10 | – |
| 247 | 511279.64 | 1409281.66 | Картометрический метод | 0.10 | – |
| 248 | 511256.45 | 1409285.22 | Картометрический метод | 0.10 | – |
| 249 | 511246.45 | 1409257.51 | Картометрический метод | 0.10 | – |
| 250 | 511210.12 | 1409272.61 | Картометрический метод | 0.10 | – |
| 251 | 511176.98 | 1409286.39 | Картометрический метод | 0.10 | – |
| 252 | 511194.09 | 1409347.19 | Картометрический метод | 0.10 | – |
| 253 | 511160.92 | 1409364.42 | Картометрический метод | 0.10 | – |
| 254 | 511148.56 | 1409364.99 | Картометрический метод | 0.10 | – |
| 255 | 511141.75 | 1409360.95 | Картометрический метод | 0.10 | – |
| 256 | 511131.96 | 1409348.41 | Картометрический метод | 0.10 | – |
| 257 | 511110.38 | 1409350.58 | Картометрический метод | 0.10 | – |
| 258 | 511107.42 | 1409333.75 | Картометрический метод | 0.10 | – |
| 259 | 511096.21 | 1409336.51 | Картометрический метод | 0.10 | – |
| 260 | 511084.40 | 1409339.62 | Картометрический метод | 0.10 | – |

| | | | | | |
|-----|-----------|------------|------------------------|------|---|
| 261 | 511076.66 | 1409340.29 | Картометрический метод | 0.10 | – |
| 262 | 511062.93 | 1409345.73 | Картометрический метод | 0.10 | – |
| 263 | 511058.36 | 1409348.27 | Картометрический метод | 0.10 | – |
| 264 | 511051.91 | 1409358.25 | Аналитический метод | 0.10 | – |
| 265 | 510952.85 | 1409415.57 | Картометрический метод | 0.10 | – |
| 266 | 510934.80 | 1409423.98 | Картометрический метод | 0.10 | – |
| 267 | 510930.86 | 1409425.15 | Картометрический метод | 0.10 | – |
| 268 | 510918.81 | 1409426.63 | Картометрический метод | 0.10 | – |
| 269 | 510907.62 | 1409428.29 | Картометрический метод | 0.10 | – |
| 270 | 510897.25 | 1409431.28 | Картометрический метод | 0.10 | – |
| 271 | 510879.55 | 1409439.14 | Картометрический метод | 0.10 | – |
| 272 | 510831.21 | 1409461.72 | Картометрический метод | 0.10 | – |
| 273 | 510795.14 | 1409478.63 | Картометрический метод | 0.10 | – |
| 274 | 510747.72 | 1409502.87 | Картометрический метод | 0.10 | – |
| 275 | 510708.85 | 1409522.74 | Картометрический метод | 0.10 | – |
| 276 | 510712.65 | 1409543.82 | Картометрический метод | 0.10 | – |
| 277 | 510717.14 | 1409574.63 | Картометрический метод | 0.10 | – |
| 278 | 510706.35 | 1409576.79 | Картометрический метод | 0.10 | – |
| 279 | 510659.73 | 1409586.67 | Картометрический метод | 0.10 | – |
| 280 | 510638.22 | 1409483.36 | Картометрический метод | 0.10 | – |
| 281 | 510636.80 | 1409479.23 | Картометрический метод | 0.10 | – |
| 282 | 510634.08 | 1409467.88 | Картометрический метод | 0.10 | – |
| 283 | 510633.16 | 1409465.57 | Картометрический метод | 0.10 | – |
| 284 | 510630.32 | 1409461.84 | Картометрический метод | 0.10 | – |
| 285 | 510611.44 | 1409496.75 | Картометрический метод | 0.10 | – |
| 286 | 510497.10 | 1409541.71 | Картометрический метод | 0.10 | – |
| 287 | 510470.71 | 1409528.96 | Картометрический метод | 0.10 | – |
| 288 | 510439.32 | 1409431.49 | Картометрический метод | 0.10 | – |
| 289 | 510439.40 | 1409402.76 | Картометрический метод | 0.10 | – |
| 290 | 510447.51 | 1409377.30 | Картометрический метод | 0.10 | – |
| 291 | 510445.58 | 1409323.83 | Картометрический метод | 0.10 | – |
| 292 | 510445.92 | 1409256.80 | Картометрический метод | 0.10 | – |
| 293 | 510449.21 | 1409246.67 | Картометрический метод | 0.10 | – |
| 294 | 510512.24 | 1409221.52 | Картометрический метод | 0.10 | – |

| | | | | | |
|-----|-----------|------------|------------------------|------|---|
| 295 | 510544.53 | 1409208.64 | Картометрический метод | 0.10 | – |
| 296 | 510557.17 | 1409203.60 | Картометрический метод | 0.10 | – |
| 297 | 510549.89 | 1409180.28 | Картометрический метод | 0.10 | – |
| 298 | 510584.47 | 1409165.95 | Картометрический метод | 0.10 | – |
| 299 | 510604.61 | 1409157.78 | Картометрический метод | 0.10 | – |
| 300 | 510606.22 | 1409161.29 | Картометрический метод | 0.10 | – |
| 301 | 510615.87 | 1409184.97 | Картометрический метод | 0.10 | – |
| 302 | 510634.03 | 1409179.28 | Картометрический метод | 0.10 | – |
| 303 | 510644.73 | 1409176.13 | Картометрический метод | 0.10 | – |
| 304 | 510638.42 | 1409152.15 | Картометрический метод | 0.10 | – |
| 305 | 510673.39 | 1409141.57 | Картометрический метод | 0.10 | – |
| 306 | 510674.48 | 1409135.35 | Картометрический метод | 0.10 | – |
| 307 | 510704.17 | 1409129.89 | Картометрический метод | 0.10 | – |
| 308 | 510723.04 | 1409123.16 | Аналитический метод | 0.10 | – |
| 309 | 510743.10 | 1409115.87 | Аналитический метод | 0.10 | – |
| 310 | 510765.54 | 1409108.45 | Аналитический метод | 0.10 | – |
| 311 | 510777.96 | 1409104.29 | Аналитический метод | 0.10 | – |
| 312 | 510795.62 | 1409098.14 | Картометрический метод | 0.10 | – |
| 313 | 510812.87 | 1409092.04 | Аналитический метод | 0.10 | – |
| 314 | 510832.74 | 1409085.24 | Аналитический метод | 0.10 | – |
| 315 | 510852.94 | 1409078.13 | Картометрический метод | 0.10 | – |
| 316 | 510869.82 | 1409072.07 | Аналитический метод | 0.10 | – |
| 317 | 510884.02 | 1409067.16 | Аналитический метод | 0.10 | – |
| 318 | 510909.64 | 1409073.33 | Картометрический метод | 0.10 | – |
| 319 | 510925.48 | 1409074.51 | Картометрический метод | 0.10 | – |
| 320 | 510935.61 | 1409075.38 | Картометрический метод | 0.10 | – |
| 321 | 510951.12 | 1409078.70 | Картометрический метод | 0.10 | – |
| 322 | 510953.49 | 1409079.02 | Картометрический метод | 0.10 | – |
| 323 | 510976.96 | 1409079.38 | Картометрический метод | 0.10 | – |
| 324 | 510993.25 | 1409079.71 | Картометрический метод | 0.10 | – |
| 325 | 510995.45 | 1409079.82 | Картометрический метод | 0.10 | – |
| 326 | 511008.28 | 1409080.29 | Картометрический метод | 0.10 | – |
| 327 | 511028.83 | 1409076.18 | Картометрический метод | 0.10 | – |
| 328 | 511059.27 | 1409071.32 | Картометрический метод | 0.10 | – |
| 329 | 511075.29 | 1409065.69 | Картометрический метод | 0.10 | – |
| 330 | 511091.77 | 1409064.90 | Картометрический метод | 0.10 | – |
| 331 | 511090.86 | 1409061.83 | Картометрический метод | 0.10 | – |
| 332 | 511119.36 | 1409058.25 | Картометрический метод | 0.10 | – |

| | | | | | |
|----------|-----------|------------|------------------------|------|---|
| 333 | 511131.17 | 1409056.86 | Картометрический метод | 0.10 | – |
| 334 | 511135.82 | 1409058.99 | Картометрический метод | 0.10 | – |
| 335 | 511130.56 | 1409043.21 | Картометрический метод | 0.10 | – |
| 336 | 511148.55 | 1409037.62 | Аналитический метод | 0.20 | – |
| 337 | 511174.46 | 1409113.30 | Аналитический метод | 0.20 | – |
| н1 | 511231.79 | 1409094.63 | Аналитический метод | 0.20 | – |
| н2 | 511250.94 | 1409088.39 | Аналитический метод | 0.20 | – |
| 338 | 511269.53 | 1409082.34 | Аналитический метод | 0.20 | – |
| 339 | 511265.36 | 1409070.18 | Аналитический метод | 0.20 | – |
| 340 | 511264.03 | 1409066.29 | Аналитический метод | 0.20 | – |
| 341 | 511243.88 | 1409007.44 | Аналитический метод | 0.20 | – |
| 342 | 511178.13 | 1408869.07 | Картометрический метод | 0.10 | – |
| 343 | 511204.98 | 1408853.79 | Картометрический метод | 0.10 | – |
| 344 | 511247.11 | 1408829.81 | Картометрический метод | 0.10 | – |
| 345 | 511244.58 | 1408820.95 | Картометрический метод | 0.10 | – |
| 346 | 511270.71 | 1408811.46 | Картометрический метод | 0.10 | – |
| 347 | 511327.35 | 1408793.26 | Картометрический метод | 0.10 | – |
| 348 | 511341.13 | 1408788.03 | Картометрический метод | 0.10 | – |
| 349 | 511388.93 | 1408769.10 | Картометрический метод | 0.10 | – |
| 350 | 511387.51 | 1408763.10 | Картометрический метод | 0.10 | – |
| 351 | 511426.15 | 1408741.65 | Картометрический метод | 0.10 | – |
| 352 | 511437.67 | 1408736.39 | Картометрический метод | 0.10 | – |
| 353 | 511457.64 | 1408728.35 | Картометрический метод | 0.10 | – |
| 354 | 511471.06 | 1408724.70 | Картометрический метод | 0.10 | – |
| 355 | 511480.97 | 1408723.38 | Картометрический метод | 0.10 | – |
| 356 | 511482.16 | 1408723.44 | Картометрический метод | 0.10 | – |
| 167 | 511496.07 | 1408734.59 | Картометрический метод | 0.10 | – |
| Зона1(5) | – | – | – | – | – |
| 357 | 511898.92 | 1410149.56 | Картометрический метод | 0.10 | – |
| 358 | 511904.37 | 1410160.17 | Картометрический метод | 0.10 | – |
| 359 | 511963.62 | 1410261.02 | Аналитический метод | 0.10 | – |
| 360 | 511967.11 | 1410292.20 | Аналитический метод | 0.10 | – |
| 361 | 511970.60 | 1410303.41 | Аналитический метод | 0.10 | – |
| 362 | 511966.01 | 1410304.82 | Аналитический метод | 0.10 | – |
| 363 | 511963.25 | 1410305.79 | Аналитический метод | 0.10 | – |
| 364 | 511956.33 | 1410307.80 | Картометрический метод | 0.10 | – |
| 365 | 511959.15 | 1410312.54 | Аналитический метод | 0.10 | – |
| 366 | 511962.60 | 1410321.13 | Аналитический метод | 0.10 | – |
| 367 | 511976.47 | 1410358.95 | Аналитический метод | 0.10 | – |
| 368 | 511984.31 | 1410387.26 | Картометрический метод | 0.10 | – |
| 369 | 511989.47 | 1410411.40 | Картометрический метод | 0.10 | – |
| 370 | 512041.06 | 1410542.28 | Аналитический метод | 0.10 | – |
| 371 | 511988.76 | 1410570.12 | Аналитический метод | 0.10 | – |
| 372 | 511982.72 | 1410573.33 | Аналитический метод | 0.10 | – |

| | | | | | |
|-----|-----------|------------|------------------------|------|---|
| 373 | 511959.62 | 1410585.58 | Аналитический метод | 0.10 | – |
| 374 | 511890.77 | 1410656.54 | Аналитический метод | 0.10 | – |
| 375 | 511884.68 | 1410662.81 | Аналитический метод | 0.10 | – |
| 376 | 511881.77 | 1410665.79 | Картометрический метод | 0.10 | – |
| 377 | 511825.47 | 1410592.37 | Картометрический метод | 0.10 | – |
| 378 | 511820.18 | 1410596.67 | Картометрический метод | 0.10 | – |
| 379 | 511801.38 | 1410570.51 | Картометрический метод | 0.10 | – |
| 380 | 511821.53 | 1410551.51 | Картометрический метод | 0.10 | – |
| 381 | 511811.86 | 1410534.03 | Картометрический метод | 0.10 | – |
| 382 | 511792.72 | 1410504.02 | Картометрический метод | 0.10 | – |
| 383 | 511808.17 | 1410490.40 | Картометрический метод | 0.10 | – |
| 384 | 511808.58 | 1410490.45 | Картометрический метод | 0.10 | – |
| 385 | 511808.97 | 1410490.37 | Картометрический метод | 0.10 | – |
| 386 | 511809.32 | 1410490.16 | Картометрический метод | 0.10 | – |
| 387 | 511809.46 | 1410490.01 | Картометрический метод | 0.10 | – |
| 388 | 511809.65 | 1410489.64 | Картометрический метод | 0.10 | – |
| 389 | 511809.71 | 1410489.23 | Картометрический метод | 0.10 | – |
| 390 | 511809.68 | 1410489.03 | Картометрический метод | 0.10 | – |
| 391 | 511836.65 | 1410463.52 | Картометрический метод | 0.10 | – |
| 392 | 511739.20 | 1410333.66 | Картометрический метод | 0.10 | – |
| 393 | 511763.59 | 1410312.39 | Картометрический метод | 0.10 | – |
| 394 | 511664.38 | 1410140.82 | Картометрический метод | 0.10 | – |
| 395 | 511671.76 | 1410133.89 | Картометрический метод | 0.10 | – |
| 396 | 511641.65 | 1410062.51 | Картометрический метод | 0.10 | – |
| 397 | 511703.96 | 1409999.69 | Картометрический метод | 0.10 | – |
| 398 | 511703.23 | 1409998.53 | Картометрический метод | 0.10 | – |
| 399 | 511723.47 | 1409985.29 | Картометрический метод | 0.10 | – |
| 400 | 511727.80 | 1409982.50 | Картометрический метод | 0.10 | – |
| 401 | 511728.69 | 1409981.93 | Картометрический метод | 0.10 | – |
| 402 | 511748.58 | 1409969.21 | Картометрический метод | 0.10 | – |
| 403 | 511772.00 | 1410017.59 | Картометрический метод | 0.10 | – |
| 404 | 511822.57 | 1410138.02 | Картометрический метод | 0.10 | – |
| 405 | 511839.41 | 1410176.38 | Картометрический метод | 0.10 | – |
| 406 | 511854.03 | 1410169.78 | Картометрический метод | 0.10 | – |
| 357 | 511898.92 | 1410149.56 | Картометрический метод | 0.10 | – |

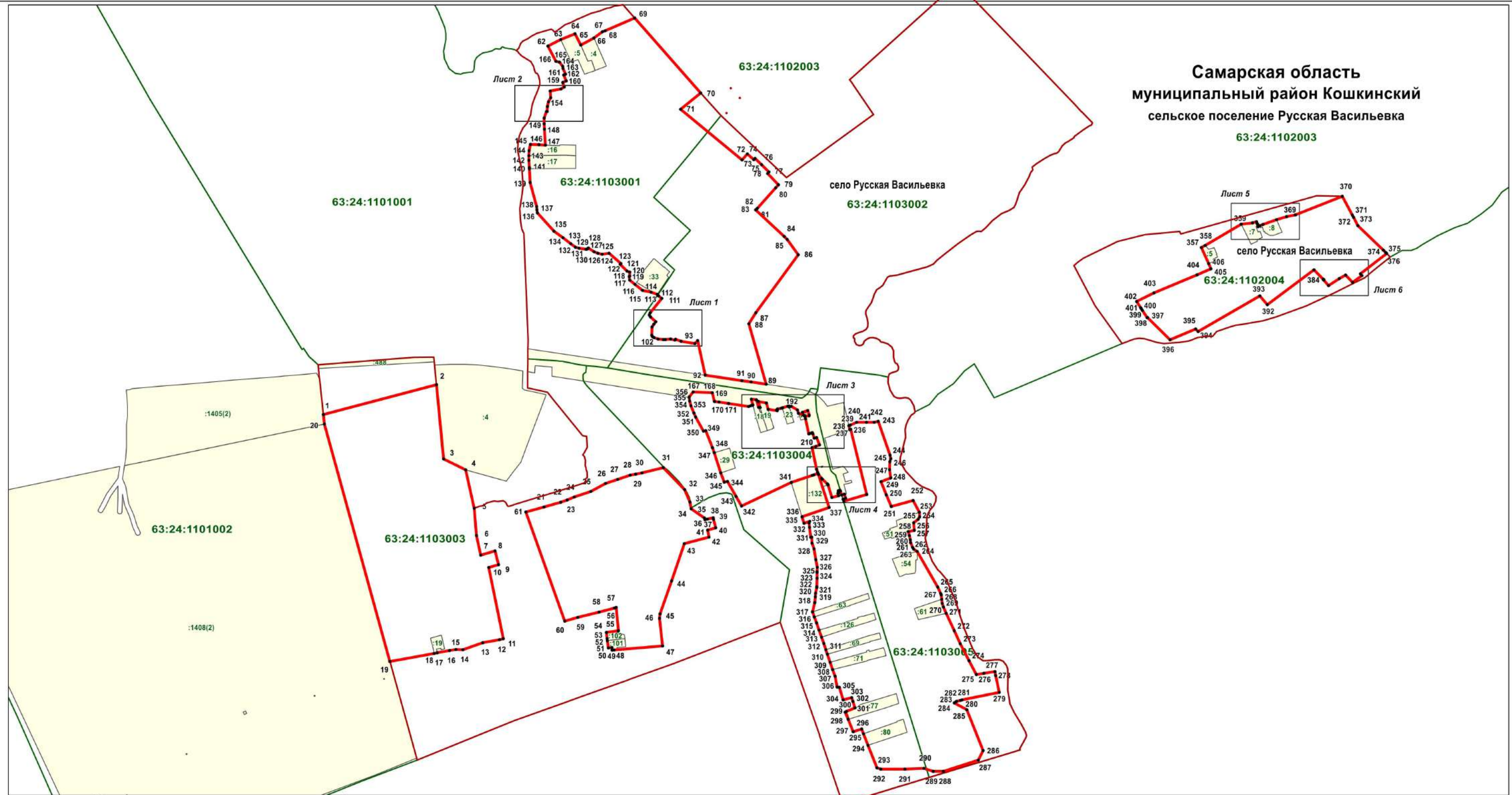
3. Сведения о характерных точках части (частей) границы объекта

| Обозначение характерных точек части границы | Координаты, м | | Метод определения координат характерной точки | Средняя квадратическая погрешность положения характерной точки (M), м | Описание обозначения точки на местности (при наличии) |
|--|---------------|---|---|--|--|
| | X | Y | | | |
| 1 | 2 | 3 | 4 | 5 | 6 |
| – | – | – | – | – | – |

Раздел 4
Зона застройки индивидуальными жилыми домами (Ж1)

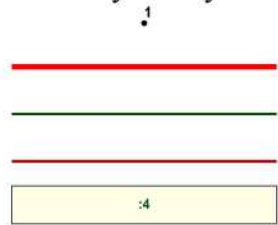
(наименование объекта)

План границ объекта



Самарская область
муниципальный район Кошкинский
сельское поселение Русская Васильевка
63:24:1102003

Используемые условные знаки и обозначения:



- характерная точка границы
- территориальная зона
- граница кадастрового квартала
- граница населённого пункта
- земельный участок, кадастровый номер
- подпись кадастрового квартала
- наименование муниципального района
- наименование сельского поселения
- наименование населённого пункта

муниципальный район Кошкинский
сельское поселение Русская Васильевка
село Русская Васильевка

Масштаб 1 : 11000



Подпись кадастрового инженера /О.А. Ендальцева/

Дата 31.01.2023


Место для оттиска печати (при наличии) лица, составившего описание местоположения границ объекта

Раздел 4
Зона застройки индивидуальными жилыми домами (Ж1)

(наименование объекта)

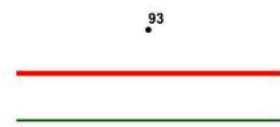
План границ объекта

Лист 1



Масштаб 1 : 500

Используемые условные знаки и обозначения:



- характерная точка границы
- территориальная зона
- граница кадастрового квартала
- подпись кадастрового квартала
- наименование муниципального района
- наименование сельского поселения
- наименование населённого пункта

63:24:1101002
муниципальный район Кошкинский
сельское поселение Русская Васильевка
село Русская Васильевка



Подпись кадастрового инженера /О.А. Ендальцева/

Дата 31.01.2023

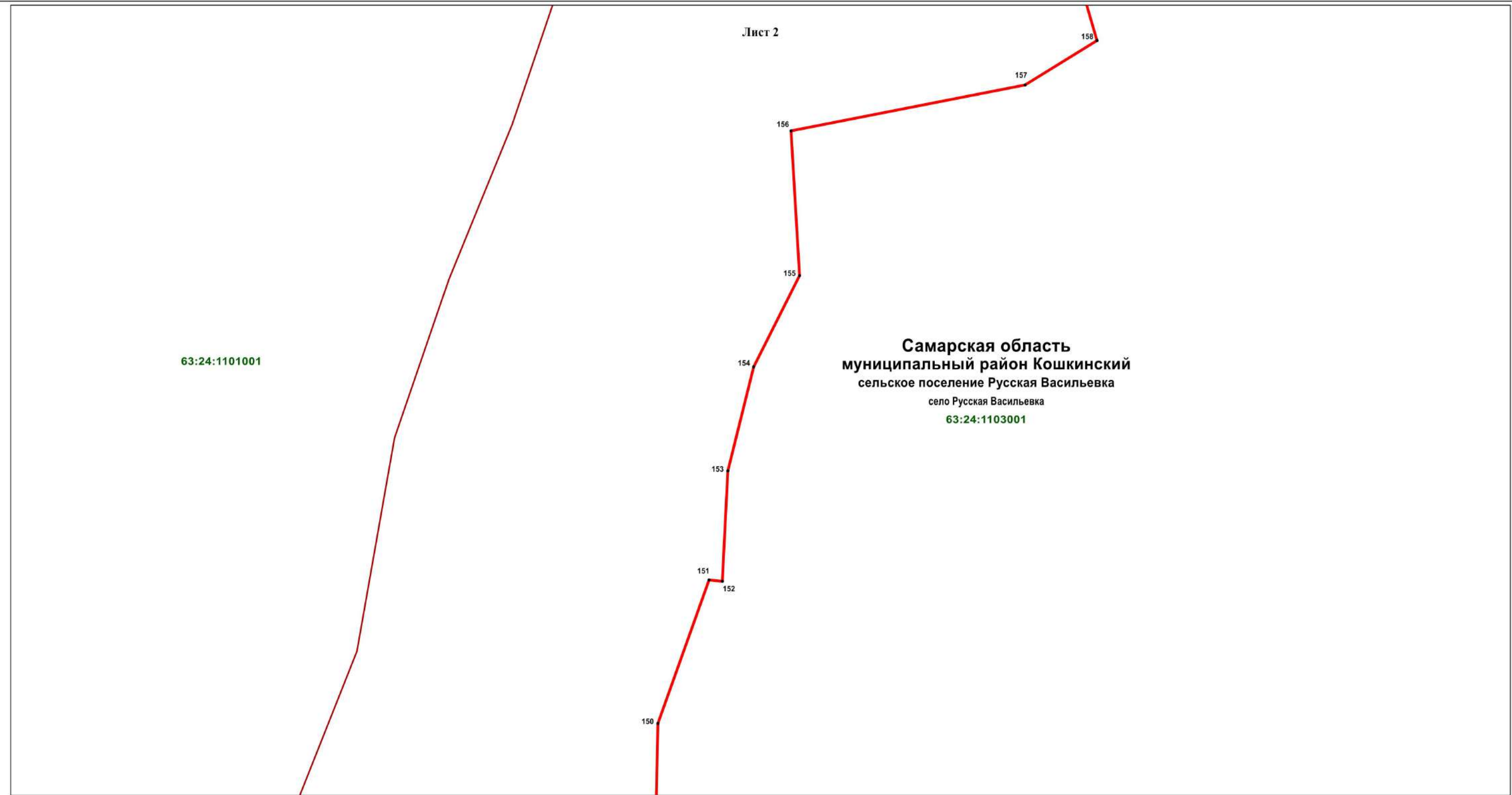
Место для оттиска печати (при наличии) лица, составившего описание местоположения границ объекта

Раздел 4
Зона застройки индивидуальными жилыми домами (Ж1)

(наименование объекта)

План границ объекта

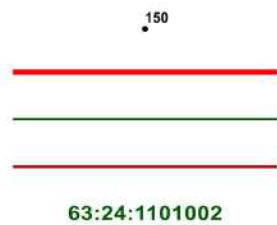
Лист 2



Самарская область
муниципальный район Кошкинский
сельское поселение Русская Васильевка
село Русская Васильевка
63:24:1103001

Используемые условные знаки и обозначения:

Масштаб 1 : 500



- характерная точка границы
- территориальная зона
- граница кадастрового квартала
- граница населённого пункта
- подпись кадастрового квартала
- наименование муниципального района
- наименование сельского поселения
- наименование населённого пункта

муниципальный район Кошкинский
сельское поселение Русская Васильевка
село Русская Васильевка



Подпись кадастрового инженера /О.А. Ендальцева/

Дата 31.01.2023

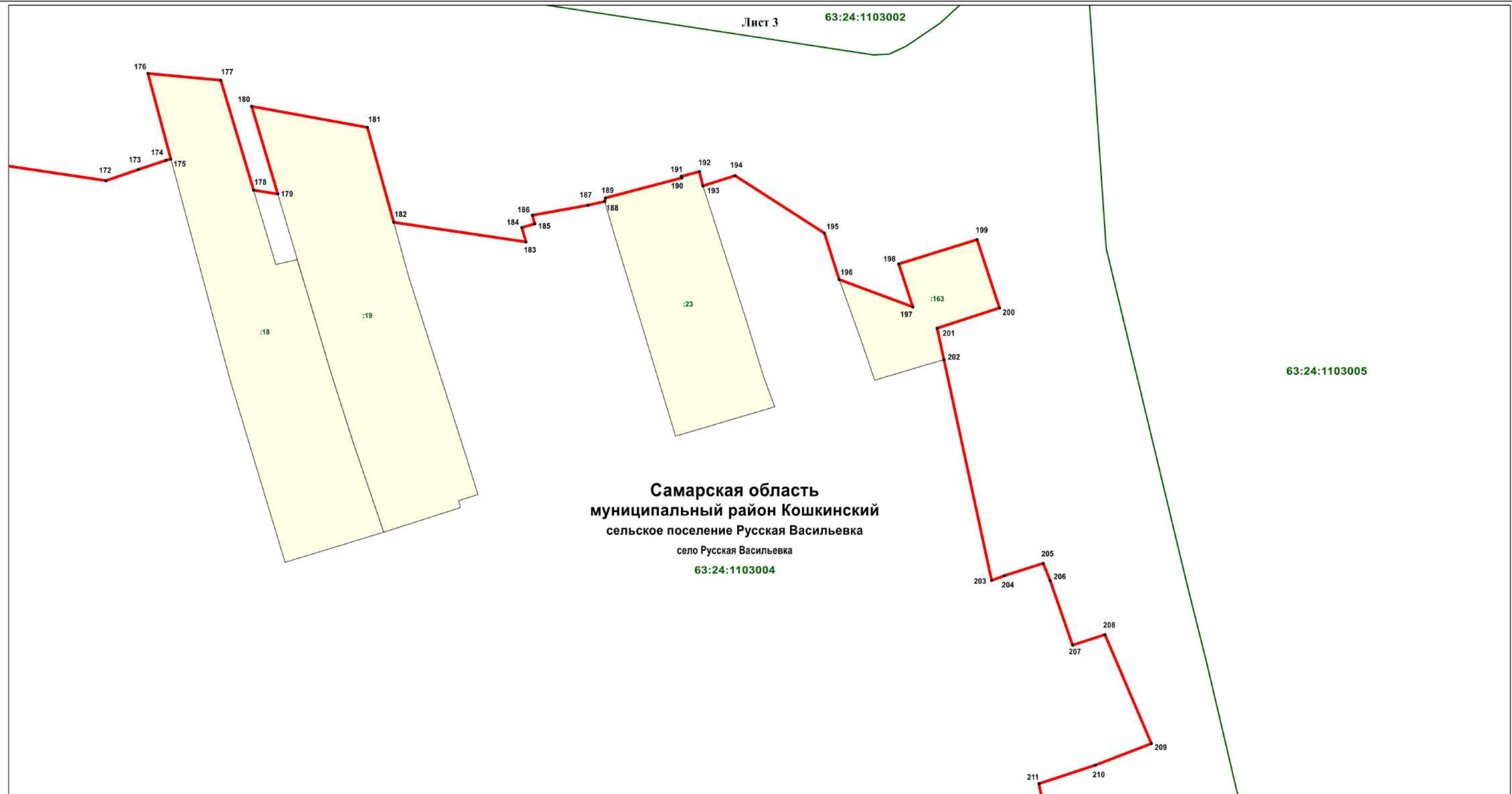
Место для оттиска печати (при наличии) лица, составившего описание местоположения границ объекта

Раздел 4
Зона застройки индивидуальными жилыми домами (Ж1)

(наименование объекта)

План границ объекта

Лист 3 63:24:1103002




63:24:1103005

Самарская область
муниципальный район Кошкинский
сельское поселение Русская Васильевка
село Русская Васильевка
63:24:1103004

Используемые условные знаки и обозначения:

Масштаб 1 : 750



муниципальный район Кошкинский
сельское поселение Русская Васильевка
село Русская Васильевка

- характерная точка границы
- территориальная зона
- граница кадастрового квартала
- земельный участок, кадастровый номер
- подпись кадастрового квартала
- наименование муниципального района
- наименование сельского поселения
- наименование населённого пункта



Подпись кадастрового инженера (О.А. Ендальцева/

Дата 31.01.2023

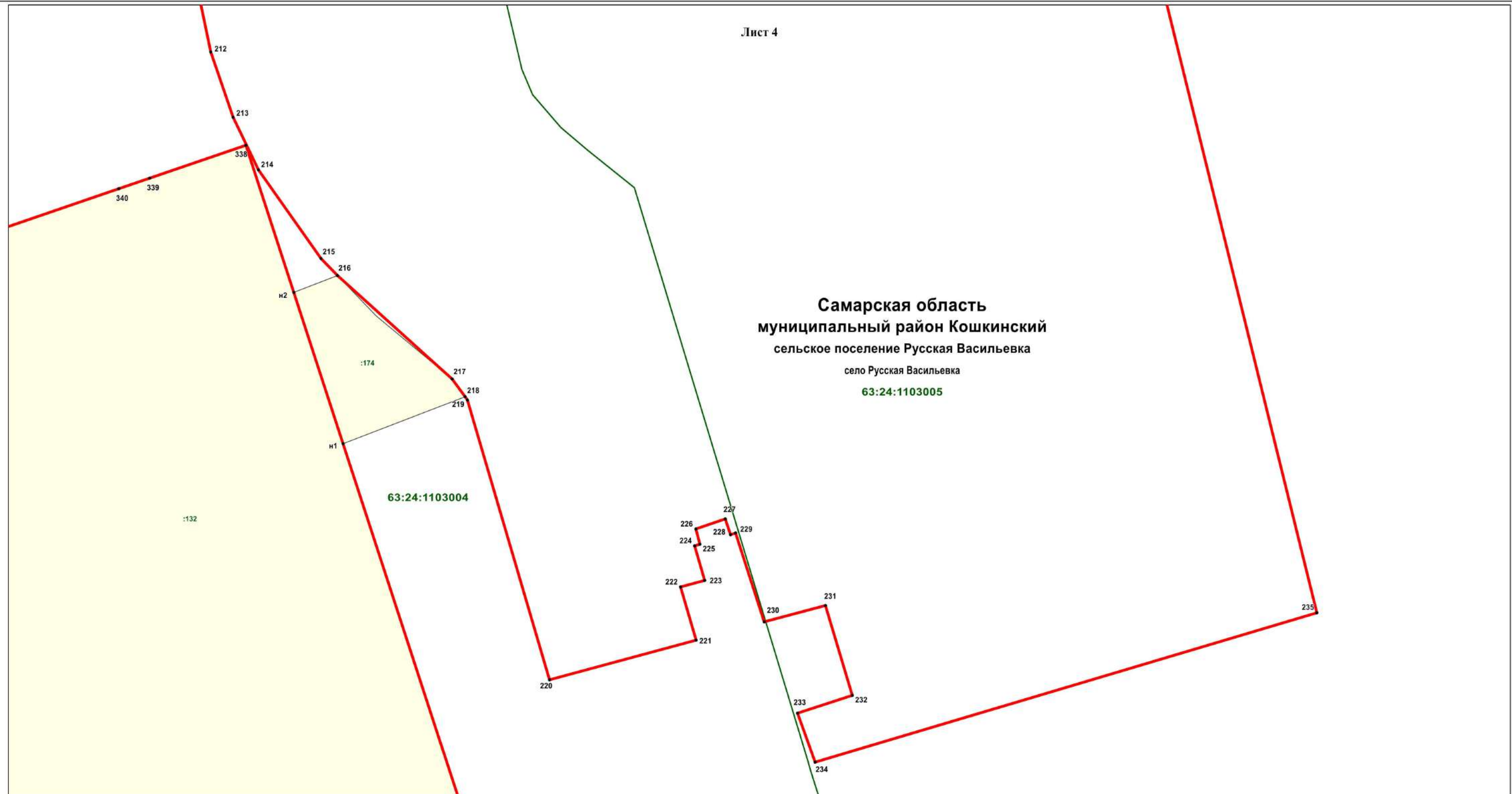
Место для оттиска печати (при наличии) лица, составившего описание местоположения границ объекта

Раздел 4
Зона застройки индивидуальными жилыми домами (Ж1)

(наименование объекта)

План границ объекта


Лист 4



Самарская область
муниципальный район Кошкинский
сельское поселение Русская Васильевка
село Русская Васильевка
63:24:1103005

Используемые условные знаки и обозначения:

Масштаб 1 : 500



- характерная точка границы
- территориальная зона
- граница кадастрового квартала
- земельный участок, кадастровый номер
- подпись кадастрового квартала
- наименование муниципального района
- наименование сельского поселения
- наименование населённого пункта

муниципальный район Кошкинский
сельское поселение Русская Васильевка
село Русская Васильевка



Подпись кадастрового инженера /О.А. Ендальцева/

Дата 31.01.2023

Место для оттиска печати (при наличии) лица, составившего описание местоположения границ объекта

Раздел 4
Зона застройки индивидуальными жилыми домами (Ж1)

(наименование объекта)

План границ объекта

Лист 5

63:24:1102003

Самарская область
муниципальный район Кошкинский
сельское поселение Русская Васильевка
село Русская Васильевка
63:24:1102004



Используемые условные знаки и обозначения:



63:24:1101002

муниципальный район Кошкинский
сельское поселение Русская Васильевка
село Русская Васильевка

- характерная точка границы
- территориальная зона
- граница населенного пункта
- граница кадастрового квартала
- земельный участок, кадастровый номер
- подпись кадастрового квартала
- наименование муниципального района
- наименование сельского поселения
- наименование населенного пункта

Масштаб 1 : 500



Подпись кадастрового инженера /О.А. Ендальцева/

Дата 31.01.2023

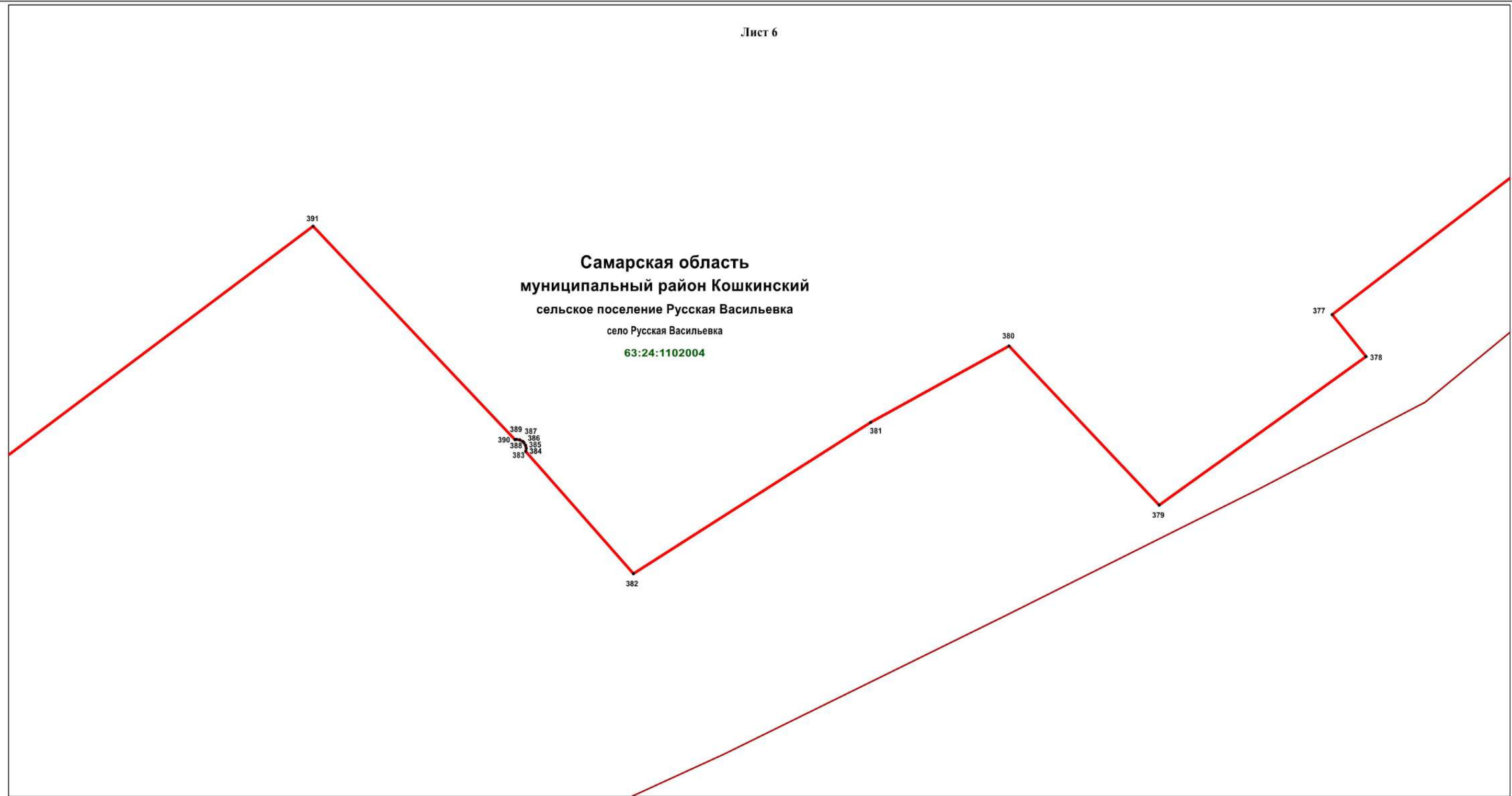
Место для оттиска печати (при наличии) лица, составившего описание местоположения границ объекта

Раздел 4
Зона застройки индивидуальными жилыми домами (Ж1)

(наименование объекта)

План границ объекта

Лист 6



Используемые условные знаки и обозначения:

Масштаб 1 : 500

- 377
- 63:24:1101002
- муниципальный район Кошкинский
- сельское поселение Русская Васильевка
- село Русская Васильевка

- характерная точка границы
- территориальная зона
- граница кадастрового квартала
- граница населенного пункта
- подпись кадастрового квартала
- наименование муниципального района
- наименование сельского поселения
- наименование населенного пункта



Подпись кадастрового инженера /О.А. Ендальцева/

Дата 31.01.2023

Место для оттиска печати (при наличии) лица, составившего описание местоположения границ объекта

ОПИСАНИЕ МЕСТОПОЛОЖЕНИЯ ГРАНИЦ
Зона застройки индивидуальными жилыми домами (Ж1)
(наименование объекта, местоположение границ которого описано (далее - объект))

Раздел 1

| Сведения об объекте | | |
|---------------------|--|--|
| № п/п | Характеристики объекта | Описание характеристик |
| 1 | 2 | 3 |
| 1 | Местоположение объекта | Самарская область, муниципальный район Кошкинский, сельское поселение Русская Васильевка, село Тенеево |
| 2 | Площадь объекта +/- величина погрешности определения площади (P+/- Дельта P) | 905284 кв.м ± 411 кв.м |
| 3 | Иные характеристики объекта | - |

Раздел 2

| Сведения о местоположении границ объекта | | | | | |
|---|---------------|------------|---|---|---|
| 1. Система координат <u>МСК-63</u> | | | | | |
| 2. Сведения о характерных точках границ объекта | | | | | |
| Обозначение характерных точек границ | Координаты, м | | Метод определения координат характерной точки | Средняя квадратическая погрешность положения характерной точки (M _t), м | Описание обозначения точки на местности (при наличии) |
| | X | Y | | | |
| 1 | 2 | 3 | 4 | 5 | 6 |
| 1 | 514130.84 | 1404016.12 | Картометрический метод | 0.10 | - |
| 2 | 514161.87 | 1404046.11 | Картометрический метод | 0.10 | - |
| 3 | 514166.81 | 1404049.01 | Картометрический метод | 0.10 | - |
| 4 | 514169.61 | 1404055.62 | Картометрический метод | 0.10 | - |
| 5 | 514179.97 | 1404068.25 | Картометрический метод | 0.10 | - |
| 6 | 514191.86 | 1404088.72 | Картометрический метод | 0.10 | - |
| 7 | 514204.88 | 1404117.30 | Картометрический метод | 0.10 | - |
| 8 | 514212.42 | 1404137.02 | Картометрический метод | 0.10 | - |
| 9 | 514221.95 | 1404161.97 | Картометрический метод | 0.10 | - |
| 10 | 514251.89 | 1404248.31 | Картометрический метод | 0.10 | - |
| 11 | 514273.03 | 1404311.27 | Картометрический метод | 0.10 | - |
| 12 | 514288.74 | 1404355.71 | Картометрический метод | 0.10 | - |
| 13 | 514294.99 | 1404360.80 | Картометрический метод | 0.10 | - |
| 14 | 514292.14 | 1404365.11 | Картометрический метод | 0.10 | - |

| | | | | | |
|----|-----------|------------|------------------------|------|---|
| 15 | 514305.31 | 1404399.84 | Картометрический метод | 0.10 | – |
| 16 | 514322.04 | 1404440.04 | Картометрический метод | 0.10 | – |
| 17 | 514338.13 | 1404476.46 | Картометрический метод | 0.10 | – |
| 18 | 514354.06 | 1404512.82 | Картометрический метод | 0.10 | – |
| 19 | 514357.04 | 1404519.68 | Картометрический метод | 0.10 | – |
| 20 | 514359.29 | 1404523.29 | Картометрический метод | 0.10 | – |
| 21 | 514359.06 | 1404523.36 | Картометрический метод | 0.10 | – |
| 22 | 514269.45 | 1404521.94 | Картометрический метод | 0.10 | – |
| 23 | 514306.05 | 1404559.28 | Картометрический метод | 0.10 | – |
| 24 | 514273.08 | 1404595.12 | Картометрический метод | 0.10 | – |
| 25 | 514226.35 | 1404651.44 | Картометрический метод | 0.10 | – |
| 26 | 514197.92 | 1404684.32 | Картометрический метод | 0.10 | – |
| 27 | 514149.73 | 1404744.24 | Картометрический метод | 0.10 | – |
| 28 | 514099.66 | 1404723.55 | Аналитический метод | 0.10 | – |
| 29 | 514099.16 | 1404723.36 | Аналитический метод | 0.10 | – |
| 30 | 514097.91 | 1404722.81 | Аналитический метод | 0.10 | – |
| 31 | 514097.69 | 1404722.73 | Аналитический метод | 0.10 | – |
| 32 | 513944.86 | 1404659.43 | Аналитический метод | 0.10 | – |
| 33 | 513963.89 | 1404623.32 | Картометрический метод | 0.10 | – |
| 34 | 513994.71 | 1404557.88 | Картометрический метод | 0.10 | – |
| 35 | 513966.57 | 1404544.90 | Картометрический метод | 0.10 | – |
| 36 | 513977.17 | 1404524.37 | Картометрический метод | 0.10 | – |
| 37 | 513577.05 | 1404324.32 | Картометрический метод | 0.10 | – |
| 38 | 513575.31 | 1404335.32 | Картометрический метод | 0.10 | – |
| 39 | 513571.32 | 1404339.17 | Картометрический метод | 0.10 | – |
| 40 | 513568.35 | 1404343.75 | Картометрический метод | 0.10 | – |
| 41 | 513490.53 | 1404333.46 | Картометрический метод | 0.10 | – |
| 42 | 513489.43 | 1404337.62 | Картометрический метод | 0.10 | – |
| 43 | 513447.02 | 1404330.44 | Картометрический метод | 0.10 | – |
| 44 | 513446.67 | 1404327.40 | Картометрический метод | 0.10 | – |
| 45 | 513449.83 | 1404314.51 | Картометрический метод | 0.10 | – |
| 46 | 513414.63 | 1404309.08 | Картометрический метод | 0.10 | – |
| 47 | 513411.27 | 1404326.43 | Картометрический метод | 0.10 | – |
| 48 | 513375.10 | 1404319.63 | Картометрический метод | 0.10 | – |
| 49 | 513364.12 | 1404315.66 | Картометрический метод | 0.10 | – |
| 50 | 513360.37 | 1404314.47 | Картометрический метод | 0.10 | – |

| | | | | | |
|----|-----------|------------|------------------------|------|---|
| 51 | 513349.46 | 1404363.94 | Картометрический метод | 0.10 | – |
| 52 | 513305.38 | 1404353.74 | Картометрический метод | 0.10 | – |
| 53 | 513283.89 | 1404431.37 | Картометрический метод | 0.10 | – |
| 54 | 513250.09 | 1404422.87 | Картометрический метод | 0.10 | – |
| 55 | 513236.78 | 1404466.81 | Картометрический метод | 0.10 | – |
| 56 | 513206.36 | 1404459.81 | Картометрический метод | 0.10 | – |
| 57 | 513197.23 | 1404492.52 | Картометрический метод | 0.10 | – |
| 58 | 513174.19 | 1404482.50 | Картометрический метод | 0.10 | – |
| 59 | 513179.93 | 1404460.45 | Картометрический метод | 0.10 | – |
| 60 | 513184.24 | 1404437.29 | Картометрический метод | 0.10 | – |
| 61 | 513099.64 | 1404396.44 | Картометрический метод | 0.10 | – |
| 62 | 513072.12 | 1404383.15 | Картометрический метод | 0.10 | – |
| 63 | 513020.43 | 1404358.19 | Картометрический метод | 0.10 | – |
| 64 | 513022.88 | 1404330.03 | Картометрический метод | 0.10 | – |
| 65 | 512974.87 | 1404324.48 | Картометрический метод | 0.10 | – |
| 66 | 512957.66 | 1404322.49 | Картометрический метод | 0.10 | – |
| 67 | 512957.72 | 1404322.11 | Картометрический метод | 0.10 | – |
| 68 | 512924.40 | 1404318.93 | Картометрический метод | 0.10 | – |
| 69 | 512924.34 | 1404310.92 | Картометрический метод | 0.10 | – |
| 70 | 512896.57 | 1404310.77 | Картометрический метод | 0.10 | – |
| 71 | 512890.83 | 1404310.74 | Картометрический метод | 0.10 | – |
| 72 | 512880.84 | 1404310.12 | Картометрический метод | 0.10 | – |
| 73 | 512851.77 | 1404308.84 | Картометрический метод | 0.10 | – |
| 74 | 512845.78 | 1404308.82 | Картометрический метод | 0.10 | – |
| 75 | 512846.12 | 1404313.28 | Картометрический метод | 0.10 | – |
| 76 | 512840.97 | 1404313.98 | Картометрический метод | 0.10 | – |
| 77 | 512840.50 | 1404310.63 | Картометрический метод | 0.10 | – |
| 78 | 512836.23 | 1404311.23 | Картометрический метод | 0.10 | – |
| 79 | 512836.69 | 1404314.57 | Картометрический метод | 0.10 | – |
| 80 | 512835.29 | 1404314.77 | Картометрический метод | 0.10 | – |
| 81 | 512834.87 | 1404311.84 | Картометрический метод | 0.10 | – |
| 82 | 512830.56 | 1404312.45 | Картометрический метод | 0.10 | – |
| 83 | 512830.97 | 1404315.37 | Картометрический метод | 0.10 | – |
| 84 | 512823.47 | 1404318.03 | Картометрический метод | 0.10 | – |

| | | | | | |
|-----|-----------|------------|------------------------|------|---|
| 85 | 512823.39 | 1404315.01 | Картометрический метод | 0.10 | – |
| 86 | 512819.13 | 1404315.13 | Картометрический метод | 0.10 | – |
| 87 | 512818.20 | 1404305.99 | Картометрический метод | 0.10 | – |
| 88 | 512813.18 | 1404303.20 | Картометрический метод | 0.10 | – |
| 89 | 512813.27 | 1404306.15 | Картометрический метод | 0.10 | – |
| 90 | 512810.28 | 1404306.22 | Картометрический метод | 0.10 | – |
| 91 | 512810.21 | 1404304.78 | Картометрический метод | 0.10 | – |
| 92 | 512809.99 | 1404301.42 | Картометрический метод | 0.10 | – |
| 93 | 512798.70 | 1404295.15 | Картометрический метод | 0.10 | – |
| 94 | 512799.40 | 1404305.52 | Картометрический метод | 0.10 | – |
| 95 | 512791.36 | 1404305.58 | Картометрический метод | 0.10 | – |
| 96 | 512738.39 | 1404320.74 | Картометрический метод | 0.10 | – |
| 97 | 512667.54 | 1404327.07 | Картометрический метод | 0.10 | – |
| 98 | 512601.32 | 1404325.87 | Картометрический метод | 0.10 | – |
| 99 | 512579.88 | 1404332.34 | Картометрический метод | 0.10 | – |
| 100 | 512541.64 | 1404337.32 | Картометрический метод | 0.10 | – |
| 101 | 512514.98 | 1404338.50 | Картометрический метод | 0.10 | – |
| 102 | 512516.88 | 1404237.18 | Картометрический метод | 0.10 | – |
| 103 | 512613.75 | 1404232.37 | Картометрический метод | 0.10 | – |
| 104 | 512614.66 | 1404217.67 | Картометрический метод | 0.10 | – |
| 105 | 512634.48 | 1404202.51 | Картометрический метод | 0.10 | – |
| 106 | 512669.73 | 1404176.58 | Картометрический метод | 0.10 | – |
| 107 | 512701.15 | 1404052.27 | Картометрический метод | 0.10 | – |
| 108 | 512709.96 | 1404028.44 | Картометрический метод | 0.10 | – |
| 109 | 512736.17 | 1403974.13 | Картометрический метод | 0.10 | – |
| 110 | 512746.02 | 1403948.81 | Картометрический метод | 0.10 | – |
| 111 | 512758.89 | 1403915.75 | Картометрический метод | 0.10 | – |
| 112 | 512761.16 | 1403909.67 | Картометрический метод | 0.10 | – |
| 113 | 512774.22 | 1403914.32 | Картометрический метод | 0.10 | – |
| 114 | 512804.15 | 1403794.32 | Картометрический метод | 0.10 | – |
| 115 | 512770.10 | 1403780.70 | Картометрический метод | 0.10 | – |
| 116 | 512787.21 | 1403752.93 | Картометрический метод | 0.10 | – |
| 117 | 512793.15 | 1403732.47 | Картометрический метод | 0.10 | – |
| 118 | 512804.21 | 1403703.42 | Картометрический метод | 0.10 | – |

| | | | | | |
|-----|-----------|------------|------------------------|------|---|
| 119 | 512827.44 | 1403714.10 | Картометрический метод | 0.10 | – |
| 120 | 512834.70 | 1403711.65 | Картометрический метод | 0.10 | – |
| 121 | 512840.58 | 1403710.74 | Картометрический метод | 0.10 | – |
| 122 | 512854.45 | 1403709.52 | Картометрический метод | 0.10 | – |
| 123 | 512889.19 | 1403711.20 | Картометрический метод | 0.10 | – |
| 124 | 512916.02 | 1403715.48 | Картометрический метод | 0.10 | – |
| 125 | 512994.25 | 1403729.71 | Картометрический метод | 0.10 | – |
| 126 | 513005.05 | 1403731.76 | Картометрический метод | 0.10 | – |
| 127 | 513005.06 | 1403731.75 | Картометрический метод | 0.10 | – |
| 128 | 513009.13 | 1403722.51 | Картометрический метод | 0.10 | – |
| 129 | 513009.83 | 1403722.78 | Картометрический метод | 0.10 | – |
| 130 | 513039.08 | 1403734.36 | Картометрический метод | 0.10 | – |
| 131 | 513088.25 | 1403747.38 | Картометрический метод | 0.10 | – |
| 132 | 513090.59 | 1403741.85 | Картометрический метод | 0.10 | – |
| 133 | 513115.05 | 1403752.24 | Картометрический метод | 0.10 | – |
| 134 | 513196.86 | 1403766.63 | Картометрический метод | 0.10 | – |
| 135 | 513206.22 | 1403768.40 | Картометрический метод | 0.10 | – |
| 136 | 513259.69 | 1403778.50 | Картометрический метод | 0.10 | – |
| 137 | 513277.56 | 1403781.21 | Картометрический метод | 0.10 | – |
| 138 | 513279.77 | 1403781.55 | Картометрический метод | 0.10 | – |
| 139 | 513289.86 | 1403783.15 | Картометрический метод | 0.10 | – |
| 140 | 513342.72 | 1403791.55 | Картометрический метод | 0.10 | – |
| 141 | 513460.01 | 1403812.57 | Картометрический метод | 0.10 | – |
| 142 | 513467.67 | 1403813.94 | Картометрический метод | 0.10 | – |
| 143 | 513559.40 | 1403832.98 | Картометрический метод | 0.10 | – |
| 144 | 513615.88 | 1403845.79 | Картометрический метод | 0.10 | – |
| 145 | 513661.35 | 1403857.30 | Картометрический метод | 0.10 | – |
| 146 | 513715.24 | 1403872.21 | Картометрический метод | 0.10 | – |
| 147 | 513718.29 | 1403871.96 | Картометрический метод | 0.10 | – |
| 148 | 513721.86 | 1403874.05 | Картометрический метод | 0.10 | – |
| 149 | 513755.34 | 1403883.30 | Картометрический метод | 0.10 | – |
| 150 | 513793.20 | 1403894.27 | Картометрический метод | 0.10 | – |
| 151 | 513794.03 | 1403891.27 | Картометрический метод | 0.10 | – |
| 152 | 513795.25 | 1403886.86 | Картометрический метод | 0.10 | – |

| | | | | | |
|-----|-----------|------------|------------------------|------|---|
| 153 | 513820.70 | 1403892.58 | Картометрический метод | 0.10 | – |
| 154 | 513819.80 | 1403897.42 | Картометрический метод | 0.10 | – |
| 155 | 513818.99 | 1403901.75 | Картометрический метод | 0.10 | – |
| 156 | 513842.51 | 1403908.56 | Картометрический метод | 0.10 | – |
| 157 | 513939.95 | 1403938.84 | Картометрический метод | 0.10 | – |
| 158 | 514025.68 | 1403964.53 | Картометрический метод | 0.10 | – |
| 159 | 514040.24 | 1403969.46 | Картометрический метод | 0.10 | – |
| 160 | 514048.60 | 1403972.35 | Картометрический метод | 0.10 | – |
| 161 | 514070.04 | 1403979.75 | Картометрический метод | 0.10 | – |
| 162 | 514101.43 | 1403995.16 | Картометрический метод | 0.10 | – |
| 1 | 514130.84 | 1404016.12 | Картометрический метод | 0.10 | – |
| – | – | – | – | – | – |
| 163 | 513232.24 | 1404136.11 | Картометрический метод | 0.10 | – |
| 164 | 513233.10 | 1404132.93 | Картометрический метод | 0.10 | – |
| 165 | 513240.74 | 1404104.77 | Картометрический метод | 0.10 | – |
| 166 | 513224.86 | 1404101.25 | Картометрический метод | 0.10 | – |
| 167 | 513227.40 | 1404089.77 | Картометрический метод | 0.10 | – |
| 168 | 513203.99 | 1404083.41 | Картометрический метод | 0.10 | – |
| 169 | 513198.66 | 1404103.68 | Картометрический метод | 0.10 | – |
| 170 | 513178.78 | 1404098.48 | Картометрический метод | 0.10 | – |
| 171 | 513184.27 | 1404077.37 | Картометрический метод | 0.10 | – |
| 172 | 513164.55 | 1404071.52 | Картометрический метод | 0.10 | – |
| 173 | 513167.62 | 1404062.56 | Картометрический метод | 0.10 | – |
| 174 | 513175.01 | 1404065.06 | Аналитический метод | 0.10 | – |
| 175 | 513185.68 | 1404063.22 | Аналитический метод | 0.10 | – |
| 176 | 513209.06 | 1404027.21 | Аналитический метод | 0.10 | – |
| 177 | 513180.42 | 1404018.35 | Аналитический метод | 0.10 | – |
| 178 | 513198.27 | 1403973.03 | Картометрический метод | 0.10 | – |
| 179 | 513324.10 | 1404004.78 | Картометрический метод | 0.10 | – |
| 180 | 513287.97 | 1404148.55 | Картометрический метод | 0.10 | – |
| 163 | 513232.24 | 1404136.11 | Картометрический метод | 0.10 | – |
| – | – | – | – | – | – |
| 181 | 513021.70 | 1404093.61 | Картометрический метод | 0.10 | – |
| 182 | 512930.89 | 1404074.54 | Картометрический метод | 0.10 | – |
| 183 | 512932.73 | 1404066.76 | Картометрический метод | 0.10 | – |
| 184 | 512930.55 | 1404066.28 | Картометрический метод | 0.10 | – |
| 185 | 512926.88 | 1404065.52 | Аналитический метод | 0.10 | – |
| 186 | 512931.30 | 1404046.62 | Аналитический метод | 0.10 | – |

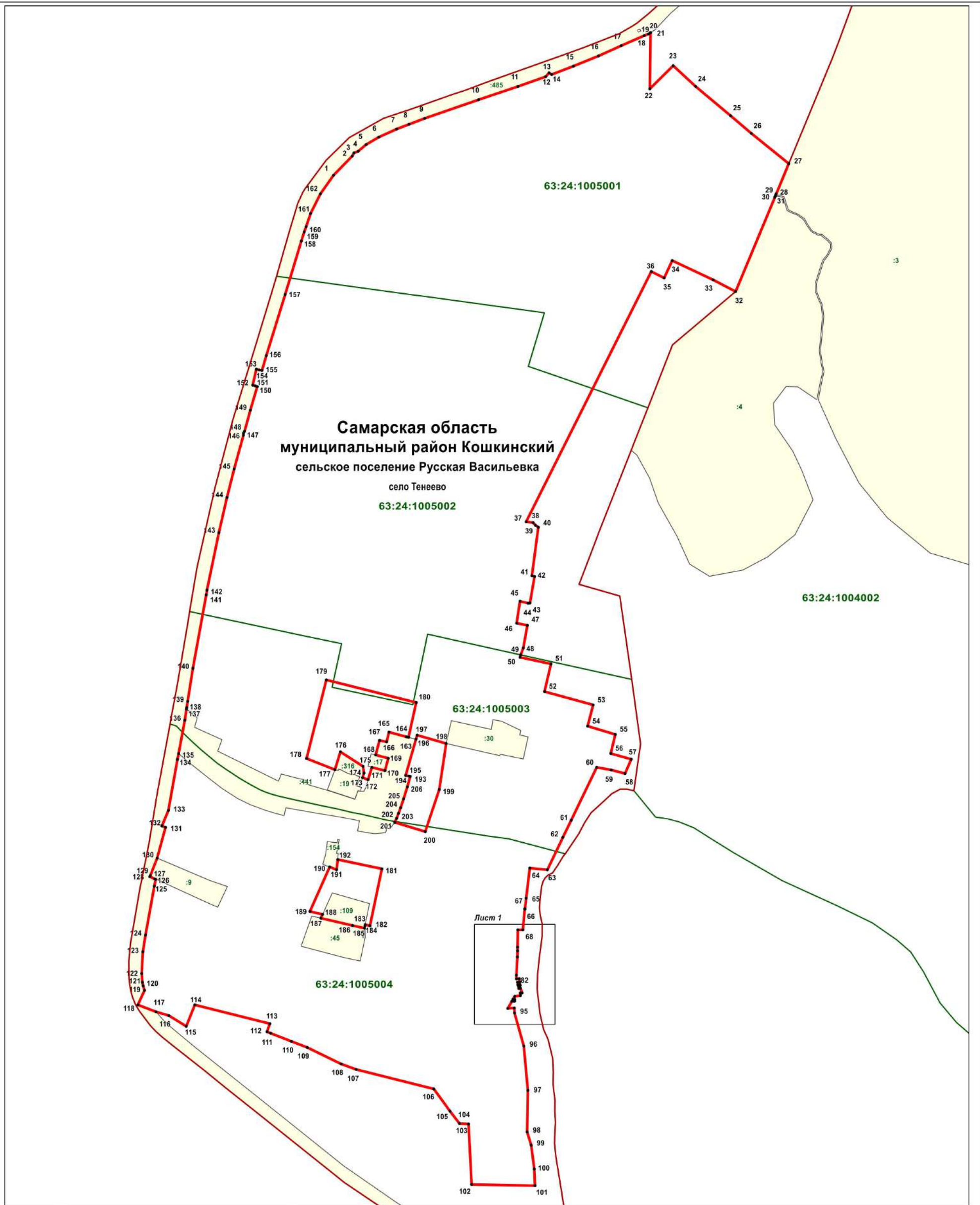
| | | | | | |
|-----|-----------|------------|------------------------|------|---|
| 187 | 512943.13 | 1403996.11 | Аналитический метод | 0.10 | – |
| 188 | 512948.97 | 1403998.72 | Картометрический метод | 0.10 | – |
| 189 | 512953.86 | 1403978.35 | Картометрический метод | 0.10 | – |
| 190 | 513024.85 | 1404010.05 | Картометрический метод | 0.10 | – |
| 191 | 513020.54 | 1404021.20 | Аналитический метод | 0.10 | – |
| 192 | 513036.82 | 1404022.88 | Картометрический метод | 0.10 | – |
| 181 | 513021.70 | 1404093.61 | Картометрический метод | 0.10 | – |
| – | – | – | – | – | – |
| 193 | 513169.58 | 1404138.65 | Картометрический метод | 0.10 | – |
| 194 | 513170.01 | 1404136.98 | Картометрический метод | 0.10 | – |
| 195 | 513171.38 | 1404131.64 | Картометрический метод | 0.10 | – |
| 196 | 513229.04 | 1404147.94 | Картометрический метод | 0.10 | – |
| 197 | 513235.77 | 1404149.89 | Картометрический метод | 0.10 | – |
| 198 | 513222.21 | 1404196.52 | Аналитический метод | 0.20 | – |
| 199 | 513148.64 | 1404185.26 | Картометрический метод | 0.10 | – |
| 200 | 513081.22 | 1404162.68 | Картометрический метод | 0.10 | – |
| 201 | 513096.13 | 1404114.25 | Картометрический метод | 0.10 | – |
| 202 | 513102.63 | 1404116.98 | Картометрический метод | 0.10 | – |
| 203 | 513110.69 | 1404120.07 | Картометрический метод | 0.10 | – |
| 204 | 513119.62 | 1404123.65 | Картометрический метод | 0.10 | – |
| 205 | 513133.42 | 1404128.04 | Картометрический метод | 0.10 | – |
| 206 | 513152.97 | 1404134.24 | Картометрический метод | 0.10 | – |
| 193 | 513169.58 | 1404138.65 | Картометрический метод | 0.10 | – |

3. Сведения о характерных точках части (частей) границы объекта

| Обозначение характерных точек части границы | Координаты, м | | Метод определения координат характерной точки | Средняя квадратическая погрешность положения характерной точки (M _t), м | Описание обозначения точки на местности (при наличии) |
|---|---------------|---|---|---|---|
| | X | Y | | | |
| 1 | 2 | 3 | 4 | 5 | 6 |
| – | – | – | – | – | – |







Раздел 4
Зона застройки индивидуальными жилыми домами (Ж1)
 (наименование объекта)

План границ объекта



Используемые условные знаки и обозначения:

Масштаб 1 : 6000

-  - характерная точка границы
-  - территориальная зона
-  - граница кадастрового квартала
-  - граница населённого пункта
-  - земельный участок, кадастровый номер
-  - подпись кадастрового квартала
- муниципальный район Кошкинский** - наименование муниципального района
- сельское поселение Русская Васильевка** - наименование сельского поселения
- село Тенеево** - наименование населённого пункта



Подпись кадастрового инженера /О.А. Ендальцева/

Дата 01.02.2023

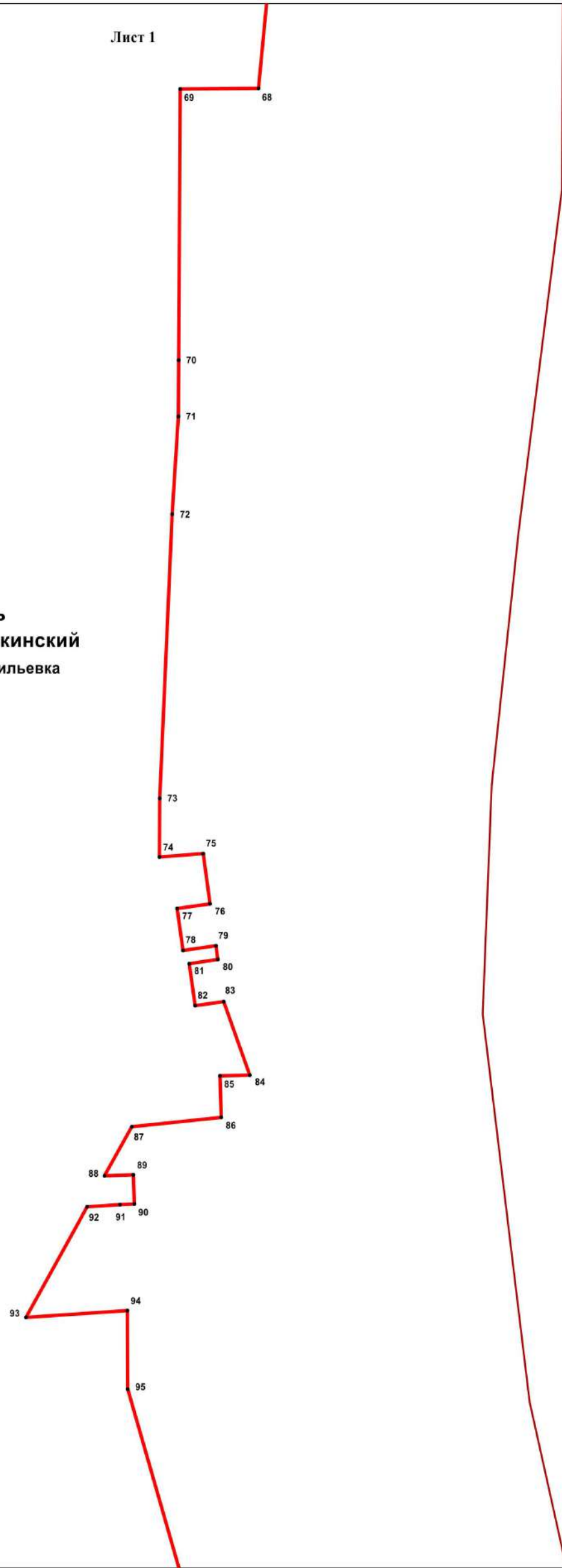
Место для оттиска печати (при наличии) лица, составившего описание местоположения границ объекта

Раздел 4
Зона застройки индивидуальными жилыми домами (Ж1)
(наименование объекта)

План границ объекта

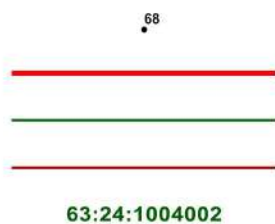
Лист 1

Самарская область
муниципальный район Кошкинский
сельское поселение Русская Васильевка
село Тенеево
63:24:1005004



Используемые условные знаки и обозначения:

Масштаб 1 : 500



- характерная точка границы
- территориальная зона
- граница кадастрового квартала
- граница населённого пункта
- подпись кадастрового квартала

муниципальный район Кошкинский
сельское поселение Русская Васильевка
село Тенеево

- наименование муниципального района
- наименование сельского поселения
- наименование населённого пункта

Подпись кадастрового инженера / О.А. Ендальцева/

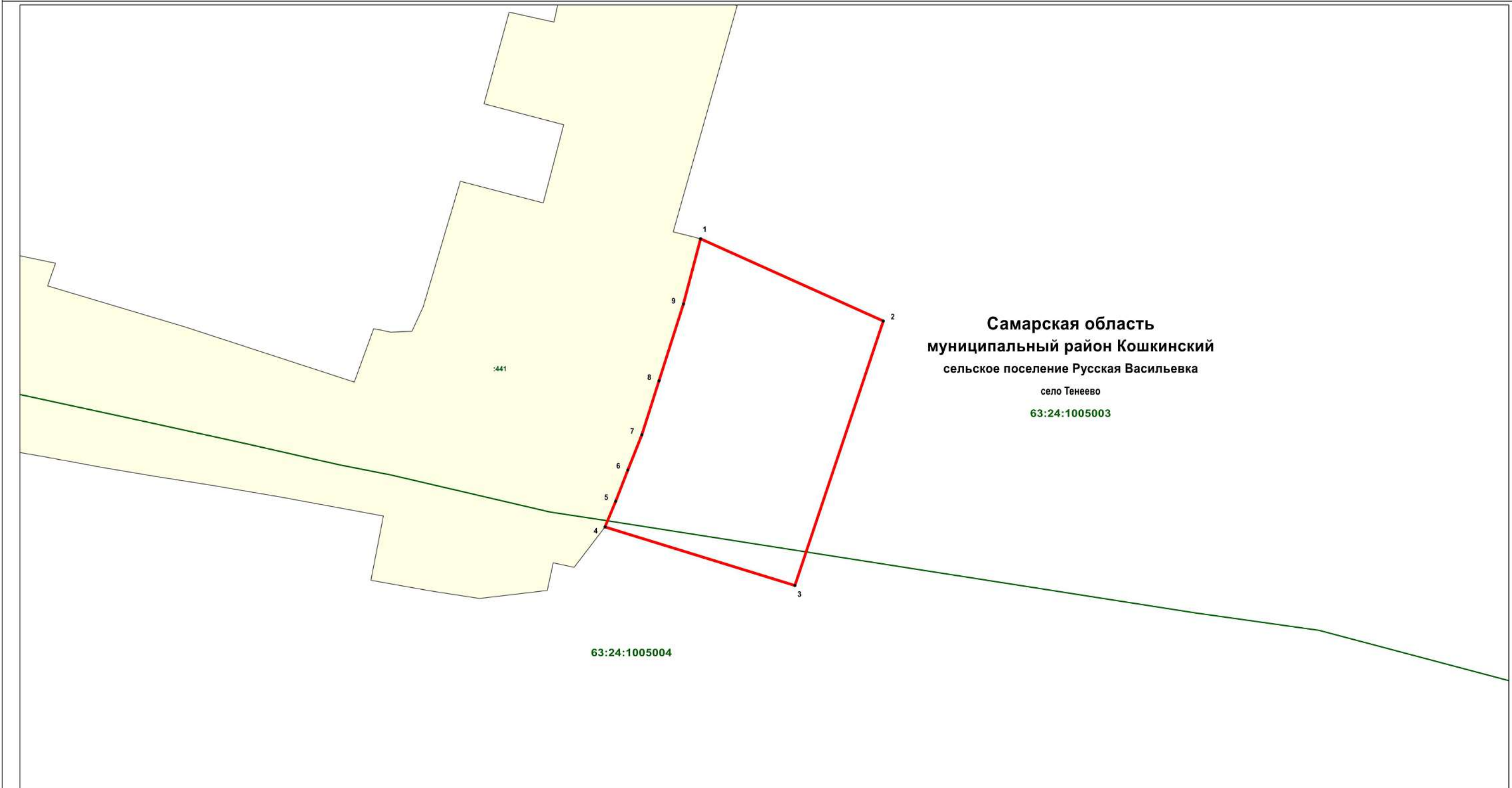
Дата 01.02.2023

Место для оттиска печати (при наличии) лица, составившего описание местоположения границ объекта



Раздел 4
Зона застройки малоэтажными жилыми домами (Ж2)
(наименование объекта)


План границ объекта



Самарская область
муниципальный район Кошкинский
сельское поселение Русская Васильевка
село Тенеево
63:24:1005003

Используемые условные знаки и обозначения:

Масштаб 1 : 1000



- характерная точка границы
- территориальная зона
- граница кадастрового квартала
- земельный участок, кадастровый номер
- подпись кадастрового квартала
- наименование муниципального района
- наименование сельского поселения
- наименование населённого пункта

муниципальный район Кошкинский
сельское поселение Русская Васильевка
село Тенеево



Подпись кадастрового инженера /О.А. Ендальцева/

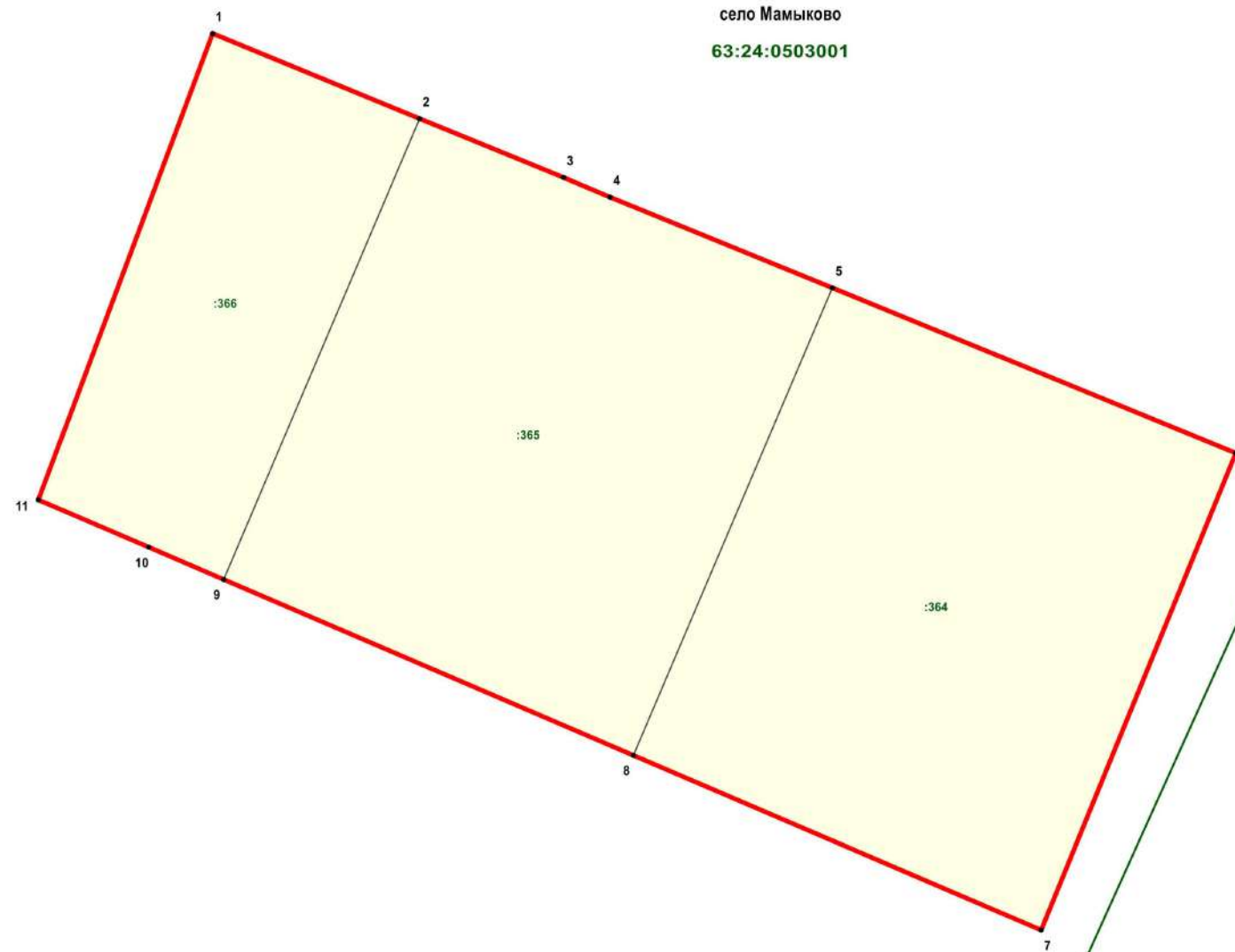
Дата 01.02.2023

Место для оттиска печати (при наличии) лица, составившего описание местоположения границ объекта




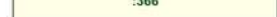


Раздел 4
Зона размещения объектов дошкольного и общего образования (Ж5)
(наименование объекта)

План границ объекта

Самарская область
муниципальный район Кошкинский
сельское поселение Русская Васильевка
село Мамыково
63:24:0503001



Используемые условные знаки и обозначения:

-  - характерная точка границы
 -  - территория зона
 -  - граница кадастрового квартала
 -  - граница населённого пункта
 -  - земельный участок, кадастровый номер
 -  - подпись кадастрового квартала
- муниципальный район Кошкинский - наименование муниципального района
сельское поселение Русская Васильевка - наименование сельского поселения
село Мамыково - наименование населённого пункта

Масштаб 1 : 1000



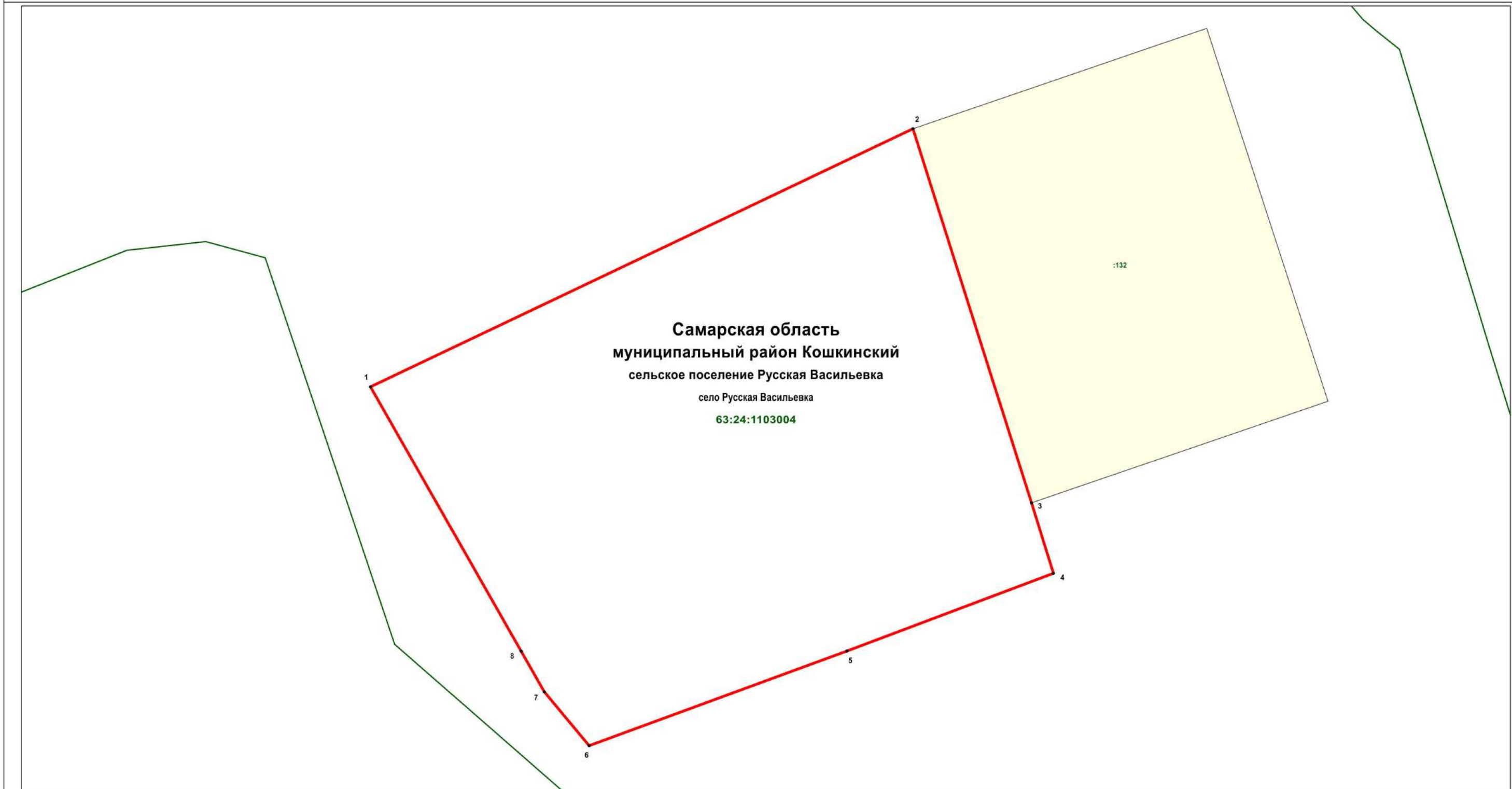
Подпись кадастрового инженера /О.А. Ендальцева/

Дата 01.02.2023

Место для оттиска печати (при наличии) лица, составившего описание местоположения границ объекта


Раздел 4
Зона размещения объектов дошкольного и общего образования (Ж5)
(наименование объекта)

План границ объекта



Используемые условные знаки и обозначения:

Масштаб 1 : 1000



- характерная точка границы
- территориальная зона
- граница кадастрового квартала
- земельный участок, кадастровый номер
- подпись кадастрового квартала
- наименование муниципального района
- наименование сельского поселения
- наименование населённого пункта

муниципальный район Кошкинский
сельское поселение Русская Васильевка
село Русская Васильевка



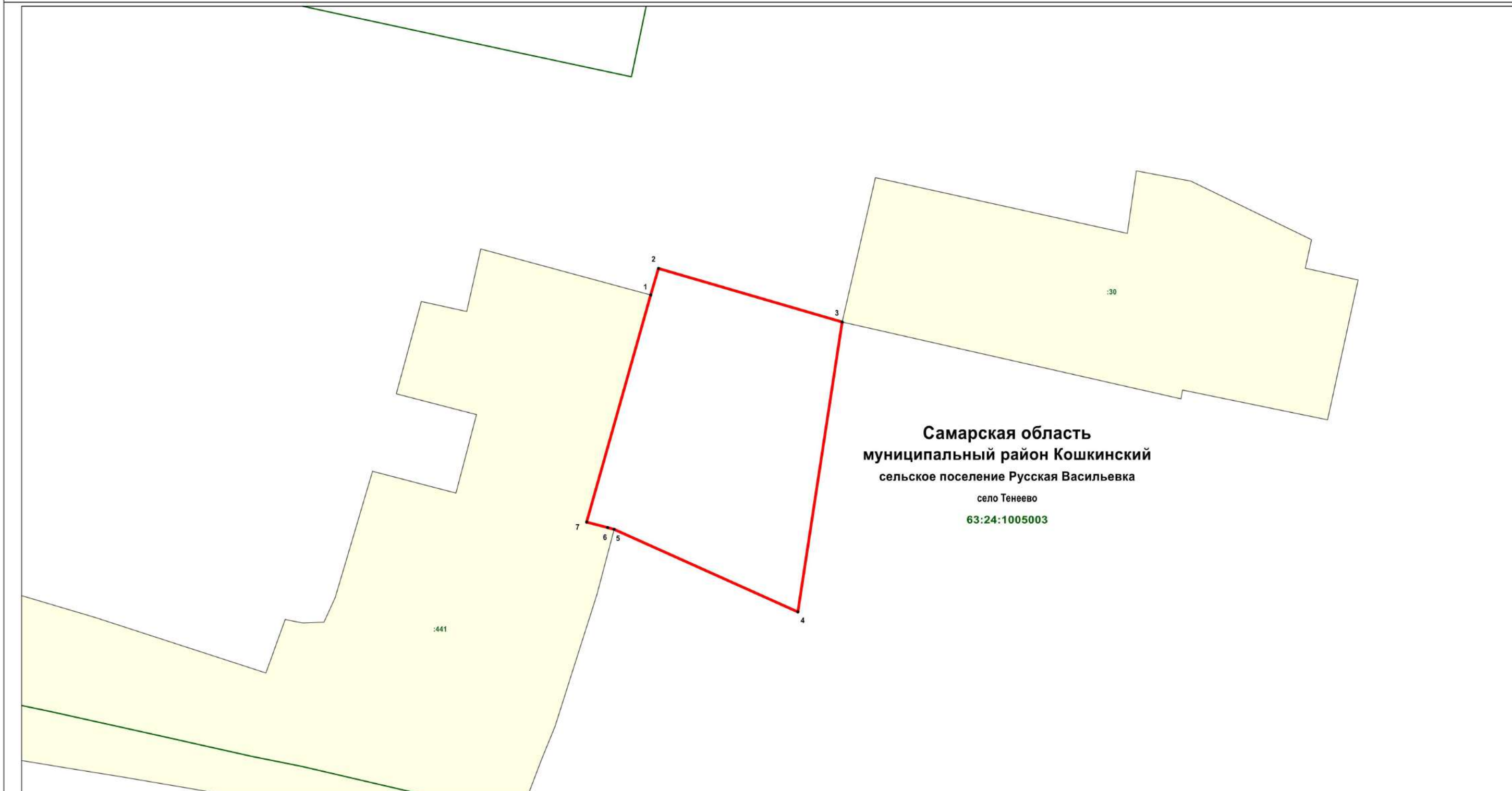
Подпись кадастрового инженера /О.А. Ендальцева/

Дата 31.01.2023

Место для оттиска печати (при наличии) лица, составившего описание местоположения границ объекта


Раздел 4
Зона размещения объектов дошкольного и общего образования (Ж5)
(наименование объекта)

План границ объекта



Используемые условные знаки и обозначения:

Масштаб 1 : 1000



- характерная точка границы
- территориальная зона
- граница кадастрового квартала
- земельный участок, кадастровый номер
- подпись кадастрового квартала
- наименование муниципального района
- наименование сельского поселения
- наименование населённого пункта

муниципальный район Кошкинский
сельское поселение Русская Васильевка
село Тенеево



Подпись кадастрового инженера /О.А. Ендальцева/

Дата 01.02.2023

Место для оттиска печати (при наличии) лица, составившего описание местоположения границ объекта

ОПИСАНИЕ МЕСТОПОЛОЖЕНИЯ ГРАНИЦ

Зона инженерной инфраструктуры (И)

(наименование объекта, местоположение границ которого описано (далее - объект))

Раздел 1

| Сведения об объекте | | |
|---------------------|--|---|
| № п/п | Характеристики объекта | Описание характеристик |
| 1 | 2 | 3 |
| 1 | Местоположение объекта | Самарская область, муниципальный район Кошкинский, сельское поселение Русская Васильевка, село Русская Васильевка |
| 2 | Площадь объекта +/- величина погрешности определения площади (P+/- Дельта P) | 4955 кв.м ± 15 кв.м |
| 3 | Иные характеристики объекта | - |

Раздел 2

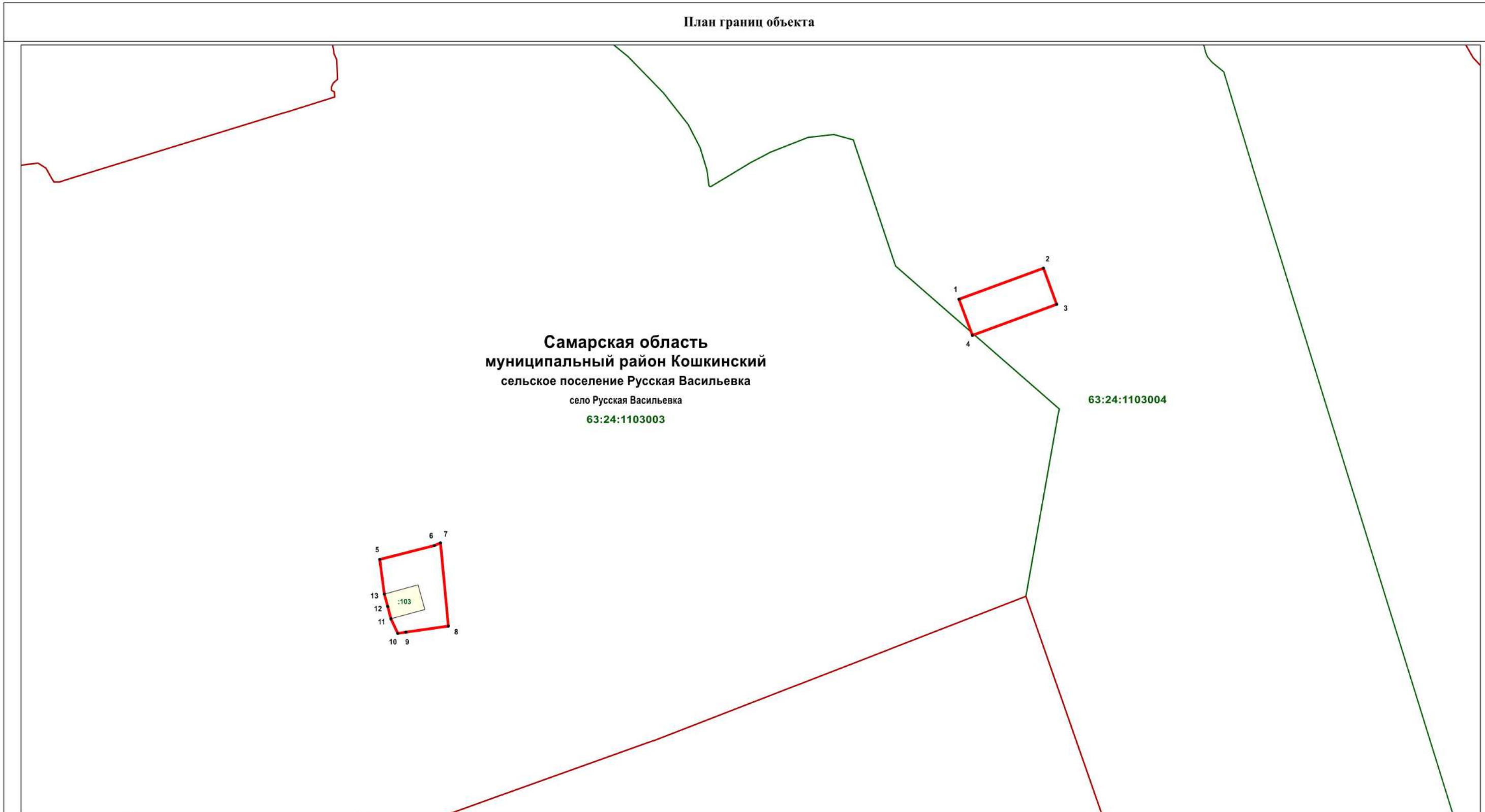
| Сведения о местоположении границ объекта | | | | | |
|---|---------------|------------|---|---|---|
| 1. Система координат <u>МСК-63</u> | | | | | |
| 2. Сведения о характерных точках границ объекта | | | | | |
| Обозначение характерных точек границ | Координаты, м | | Метод определения координат характерной точки | Средняя квадратическая погрешность положения характерной точки (M _t), м | Описание обозначения точки на местности (при наличии) |
| | X | Y | | | |
| 1 | 2 | 3 | 4 | 5 | 6 |
| Зона1(1) | - | - | - | - | - |
| 1 | 511086.64 | 1408924.82 | Картометрический метод | 0.10 | - |
| 2 | 511110.74 | 1408990.56 | Картометрический метод | 0.10 | - |
| 3 | 511082.56 | 1409000.88 | Картометрический метод | 0.10 | - |
| 4 | 511058.47 | 1408935.15 | Картометрический метод | 0.10 | - |
| 1 | 511086.64 | 1408924.82 | Картометрический метод | 0.10 | - |
| Зона1(2) | - | - | - | - | - |
| 5 | 510883.24 | 1408472.42 | Картометрический метод | 0.10 | - |
| 6 | 510894.24 | 1408515.19 | Картометрический метод | 0.10 | - |
| 7 | 510896.26 | 1408520.00 | Картометрический метод | 0.10 | - |
| 8 | 510831.36 | 1408526.10 | Картометрический метод | 0.10 | - |
| 9 | 510826.51 | 1408492.94 | Картометрический метод | 0.10 | - |
| 10 | 510825.58 | 1408486.55 | Картометрический метод | 0.10 | - |
| 11 | 510836.97 | 1408481.32 | Аналитический метод | 0.10 | - |
| 12 | 510846.63 | 1408478.68 | Аналитический метод | 0.10 | - |
| 13 | 510856.30 | 1408476.04 | Аналитический метод | 0.10 | - |
| 5 | 510883.24 | 1408472.42 | Картометрический метод | 0.10 | - |

3. Сведения о характерных точках части (частей) границы объекта

| Обозначение характерных точек части границы | Координаты, м | | Метод определения координат характерной точки | Средняя квадратическая погрешность положения характерной точки (M_i), м | Описание обозначения точки на местности (при наличии) |
|--|---------------|---|---|--|---|
| | X | Y | | | |
| 1 | 2 | 3 | 4 | 5 | 6 |
| - | - | - | - | - | - |


Раздел 4
Зона инженерной инфраструктуры (И)
(наименование объекта)

План границ объекта



Используемые условные знаки и обозначения:

1



63:24:1103004

муниципальный район Кошкинский
сельское поселение Русская Васильевка
село Русская Васильевка

- характерная точка границы
- территориальная зона
- граница кадастрового квартала
- граница населённого пункта
- земельный участок, кадастровый номер
- подпись кадастрового квартала
- наименование муниципального района
- наименование сельского поселения
- наименование населённого пункта

Масштаб 1 : 3000



Подпись кадастрового инженера /О.А. Ендальцева/

Дата 31.01.2023

Место для оттиска печати (при наличии) лица, составившего описание местоположения границ объекта

ОПИСАНИЕ МЕСТОПОЛОЖЕНИЯ ГРАНИЦ
Зона инженерной и транспортной инфраструктуры (ИТ)
(наименование объекта, местоположение границ которого описано (далее - объект))

Раздел 1

| Сведения об объекте | | |
|---------------------|--|--|
| № п/п | Характеристики объекта | Описание характеристик |
| 1 | 2 | 3 |
| 1 | Местоположение объекта | Самарская область, муниципальный район Кошкинский, сельское поселение Русская Васильевка, поселок Вишневка |
| 2 | Площадь объекта +/- величина погрешности определения площади (P+/- Дельта P) | 1210 кв.м ± 9 кв.м |
| 3 | Иные характеристики объекта | - |

Раздел 2

| Сведения о местоположении границ объекта | | | | | |
|---|---------------|------------|---|---|---|
| 1. Система координат <u>МСК-63</u> | | | | | |
| 2. Сведения о характерных точках границ объекта | | | | | |
| Обозначение характерных точек границ | Координаты, м | | Метод определения координат характерной точки | Средняя квадратическая погрешность положения характерной точки (M _t), м | Описание обозначения точки на местности (при наличии) |
| | X | Y | | | |
| 1 | 2 | 3 | 4 | 5 | 6 |
| Зона(1) | - | - | - | - | - |
| 1 | 518421.99 | 1407765.85 | Картометрический метод | 0.10 | - |
| 2 | 518426.47 | 1407796.07 | Картометрический метод | 0.10 | - |
| 3 | 518426.24 | 1407795.94 | Картометрический метод | 0.10 | - |
| 4 | 518423.14 | 1407801.15 | Картометрический метод | 0.10 | - |
| 5 | 518427.48 | 1407803.74 | Картометрический метод | 0.10 | - |
| 6 | 518427.58 | 1407803.58 | Картометрический метод | 0.10 | - |
| 7 | 518428.13 | 1407807.38 | Картометрический метод | 0.10 | - |
| 8 | 518425.73 | 1407805.35 | Картометрический метод | 0.10 | - |
| 9 | 518419.99 | 1407814.50 | Картометрический метод | 0.10 | - |
| 10 | 518417.53 | 1407813.18 | Картометрический метод | 0.10 | - |
| 11 | 518414.78 | 1407818.28 | Картометрический метод | 0.10 | - |
| 12 | 518417.20 | 1407819.65 | Картометрический метод | 0.10 | - |
| 13 | 518414.93 | 1407834.09 | Картометрический метод | 0.10 | - |

| | | | | | |
|----------|-----------|------------|------------------------|------|---|
| 14 | 518434.88 | 1407844.68 | Картометрический метод | 0.10 | – |
| 15 | 518438.48 | 1407844.83 | Картометрический метод | 0.10 | – |
| 16 | 518440.40 | 1407850.53 | Картометрический метод | 0.10 | – |
| 17 | 518433.32 | 1407850.28 | Аналитический метод | 0.10 | – |
| 18 | 518417.55 | 1407848.27 | Аналитический метод | 0.10 | – |
| 19 | 518415.21 | 1407843.06 | Аналитический метод | 0.10 | – |
| 20 | 518411.60 | 1407829.11 | Аналитический метод | 0.10 | – |
| 21 | 518405.89 | 1407806.44 | Аналитический метод | 0.10 | – |
| 22 | 518404.39 | 1407800.54 | Аналитический метод | 0.10 | – |
| 23 | 518408.32 | 1407792.79 | Аналитический метод | 0.10 | – |
| 1 | 518421.98 | 1407765.84 | Картометрический метод | 0.10 | – |
| Зона1(2) | – | – | – | – | – |
| 24 | 518328.27 | 1407501.98 | Аналитический метод | 0.10 | – |
| 25 | 518320.96 | 1407525.73 | Картометрический метод | 0.10 | – |
| 26 | 518310.59 | 1407492.54 | Картометрический метод | 0.10 | – |
| 24 | 518328.27 | 1407501.98 | Аналитический метод | 0.10 | – |

3. Сведения о характерных точках части (частей) границы объекта

| Обозначение характерных точек части границы | Координаты, м | | Метод определения координат характерной точки | Средняя квадратическая погрешность положения характерной точки (M _t), м | Описание обозначения точки на местности (при наличии) |
|---|---------------|---|---|---|---|
| | X | Y | | | |
| 1 | 2 | 3 | 4 | 5 | 6 |
| – | – | – | – | – | – |

Раздел 4
Зона инженерной и транспортной инфраструктуры (ИТ)

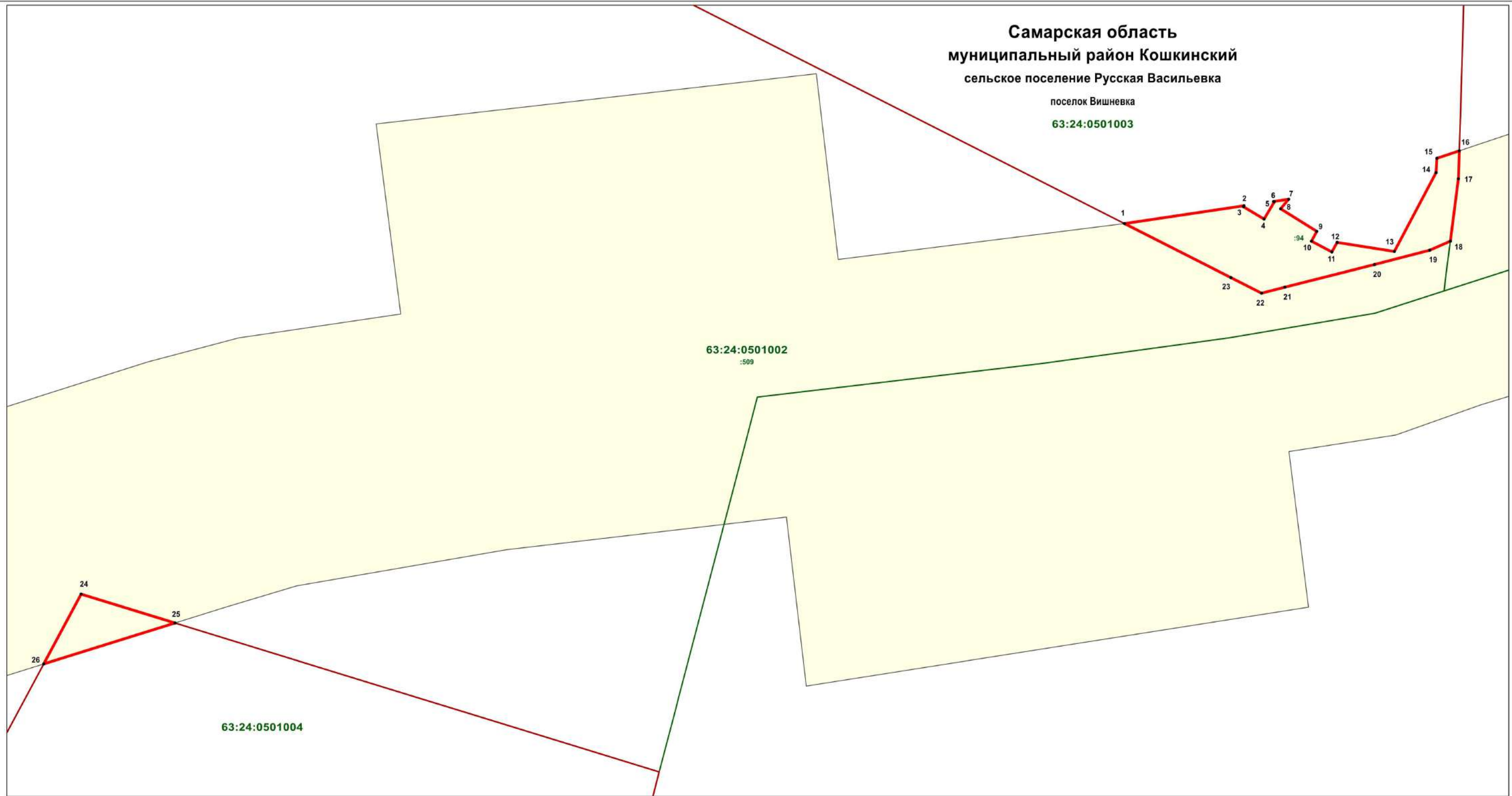
(наименование объекта)

План границ объекта


Самарская область
муниципальный район Кошкинский
сельское поселение Русская Васильевка

поселок Вишневка

63:24:0501003



Используемые условные знаки и обозначения:



63:24:0501002

муниципальный район Кошкинский
сельское поселение Русская Васильевка
поселок Вишневка

- характерная точка границы
- территориальная зона
- граница кадастрового квартала
- граница населённого пункта
- земельный участок, кадастровый номер
- подпись кадастрового квартала
- наименование муниципального района
- наименование сельского поселения
- наименование населённого пункта

Масштаб 1 : 1000



Подпись кадастрового инженера /О.А. Ендальцева/

Дата 01.02.2023

Место для оттиска печати (при наличии) лица, составившего описание местоположения границ объекта

ОПИСАНИЕ МЕСТОПОЛОЖЕНИЯ ГРАНИЦ
Зона инженерной и транспортной инфраструктуры (ИТ)
(наименование объекта, местоположение границ которого описано (далее - объект))

Раздел 1

| Сведения об объекте | | |
|---------------------|--|---|
| № п/п | Характеристики объекта | Описание характеристик |
| 1 | 2 | 3 |
| 1 | Местоположение объекта | Самарская область, муниципальный район Кошкинский, сельское поселение Русская Васильевка, село Мамыково |
| 2 | Площадь объекта +/- величина погрешности определения площади (P+/- Дельта P) | 15141 кв.м ± 27 кв.м |
| 3 | Иные характеристики объекта | – |

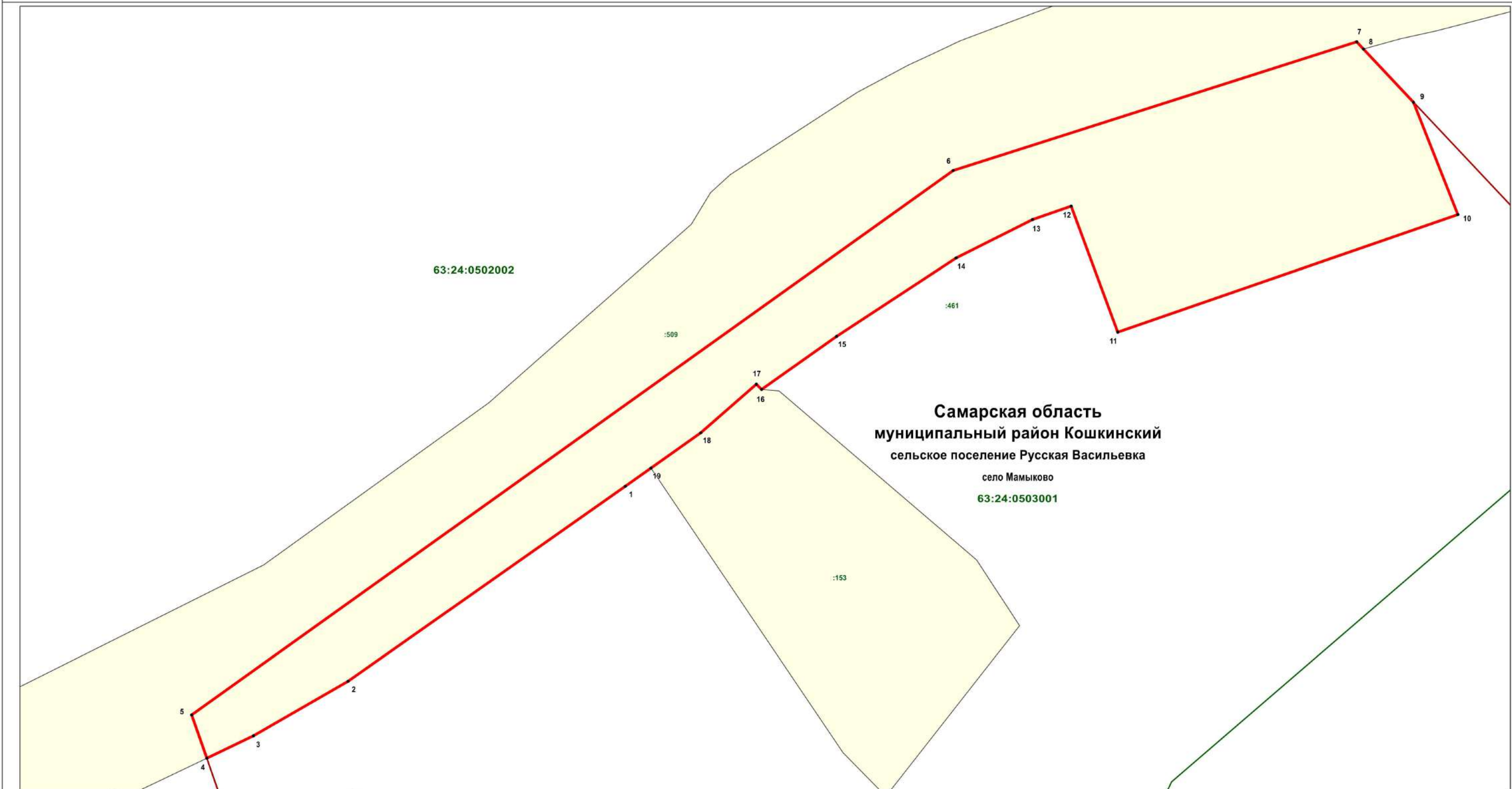
Раздел 2

| Сведения о местоположении границ объекта | | | | | |
|---|---------------|------------|---|---|---|
| 1. Система координат <u>МСК-63</u> | | | | | |
| 2. Сведения о характерных точках границ объекта | | | | | |
| Обозначение характерных точек границ | Координаты, м | | Метод определения координат характерной точки | Средняя квадратическая погрешность положения характерной точки (M _t), м | Описание обозначения точки на местности (при наличии) |
| | X | Y | | | |
| 1 | 2 | 3 | 4 | 5 | 6 |
| 1 | 520477.41 | 1410644.06 | Картометрический метод | 0.10 | – |
| 2 | 520412.84 | 1410552.34 | Картометрический метод | 0.10 | – |
| 3 | 520394.71 | 1410520.89 | Картометрический метод | 0.10 | – |
| 4 | 520387.30 | 1410505.47 | Аналитический метод | 0.10 | – |
| 5 | 520401.63 | 1410500.47 | Аналитический метод | 0.10 | – |
| 6 | 520582.12 | 1410752.72 | Аналитический метод | 0.10 | – |
| 7 | 520624.76 | 1410886.41 | Аналитический метод | 0.10 | – |
| 8 | 520622.39 | 1410888.60 | Аналитический метод | 0.10 | – |
| 9 | 520604.71 | 1410905.23 | Картометрический метод | 0.10 | – |
| 10 | 520567.49 | 1410919.91 | Картометрический метод | 0.10 | – |
| 11 | 520528.51 | 1410807.22 | Картометрический метод | 0.10 | – |
| 12 | 520570.28 | 1410791.81 | Картометрический метод | 0.10 | – |
| 13 | 520565.84 | 1410778.99 | Картометрический метод | 0.10 | – |
| 14 | 520553.14 | 1410753.73 | Картометрический метод | 0.10 | – |
| 15 | 520527.17 | 1410714.06 | Картометрический метод | 0.10 | – |
| 16 | 520509.53 | 1410689.23 | Картометрический метод | 0.10 | – |
| 17 | 520511.29 | 1410687.54 | Аналитический метод | 0.10 | – |
| 18 | 520495.21 | 1410669.10 | Аналитический метод | 0.10 | – |
| 19 | 520483.46 | 1410652.58 | Аналитический метод | 0.10 | – |
| 1 | 520477.41 | 1410644.06 | Картометрический метод | 0.10 | – |
| 3. Сведения о характерных точках части (частей) границы объекта | | | | | |
| Обозначение характерных точек части границы | Координаты, м | | Метод определения координат характерной точки | Средняя квадратическая погрешность положения характерной точки (M _t), м | Описание обозначения точки на местности (при наличии) |
| | X | Y | | | |
| 1 | 2 | 3 | 4 | 5 | 6 |
| – | – | – | – | – | – |

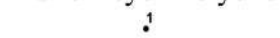





Раздел 4
Зона инженерной и транспортной инфраструктуры (ИТ)

(наименование объекта)

План границ объекта



Используемые условные знаки и обозначения:

-  - характерная точка границы
-  - территориальная зона
-  - граница кадастрового квартала
-  - граница населённого пункта
-  - земельный участок, кадастровый номер
-  - подпись кадастрового квартала
- муниципальный район Кошкинский** - наименование муниципального района
- сельское поселение Русская Васильевка** - наименование сельского поселения
- село Мамыково** - наименование населённого пункта

Масштаб 1 : 1300



Подпись кадастрового инженера (О.А. Ендальцева/

Дата 01.02.2023

Место для оттиска печати (при наличии) лица, составившего описание местоположения границ объекта

ОПИСАНИЕ МЕСТОПОЛОЖЕНИЯ ГРАНИЦ
Зона инженерной и транспортной инфраструктуры (ИТ)
(наименование объекта, местоположение границ которого описано (далее - объект))

Раздел 1

| Сведения об объекте | | |
|---------------------|--|--|
| № п/п | Характеристики объекта | Описание характеристик |
| 1 | 2 | 3 |
| 1 | Местоположение объекта | Самарская область, муниципальный район Кошкинский, сельское поселение Русская Васильевка, поселок Новое Тенево |
| 2 | Площадь объекта +/- величина погрешности определения площади (Р+/- Дельта Р) | 9462 кв.м ± 20 кв.м |
| 3 | Иные характеристики объекта | – |

Раздел 2

| Сведения о местоположении границ объекта | | | | | |
|---|---------------|------------|---|---|---|
| 1. Система координат <u>МСК-63</u> | | | | | |
| 2. Сведения о характерных точках границ объекта | | | | | |
| Обозначение характерных точек границ | Координаты, м | | Метод определения координат характерной точки | Средняя квадратическая погрешность положения характерной точки (M _t), м | Описание обозначения точки на местности (при наличии) |
| | X | Y | | | |
| 1 | 2 | 3 | 4 | 5 | 6 |
| 1 | 511920.46 | 1404946.98 | Аналитический метод | 0.10 | – |
| 2 | 511903.15 | 1404963.52 | Аналитический метод | 0.10 | – |
| 3 | 511920.38 | 1404973.91 | Картометрический метод | 0.10 | – |
| 4 | 511909.78 | 1404984.95 | Картометрический метод | 0.10 | – |
| 5 | 511904.51 | 1404988.68 | Аналитический метод | 0.10 | – |
| 6 | 511903.03 | 1404987.66 | Картометрический метод | 0.10 | – |
| 7 | 511897.84 | 1404984.31 | Картометрический метод | 0.10 | – |
| 8 | 511893.38 | 1404991.06 | Картометрический метод | 0.10 | – |
| 9 | 511888.84 | 1404997.93 | Картометрический метод | 0.10 | – |
| 10 | 511892.83 | 1405000.48 | Картометрический метод | 0.10 | – |
| 11 | 511888.48 | 1405004.46 | Картометрический метод | 0.10 | – |
| 12 | 511848.45 | 1405042.64 | Картометрический метод | 0.10 | – |
| 13 | 511833.57 | 1405057.03 | Аналитический метод | 0.10 | – |
| 14 | 511822.00 | 1405047.79 | Аналитический метод | 0.10 | – |
| 15 | 511800.60 | 1405030.80 | Аналитический метод | 0.10 | – |
| 16 | 511782.00 | 1405048.39 | Аналитический метод | 0.10 | – |
| 17 | 511773.34 | 1405056.57 | Аналитический метод | 0.10 | – |
| 18 | 511749.61 | 1405050.57 | Аналитический метод | 0.10 | – |

| | | | | | |
|----|-----------|------------|------------------------|------|---|
| 19 | 511756.34 | 1405044.07 | Картометрический метод | 0.10 | – |
| 20 | 511759.46 | 1405041.05 | Картометрический метод | 0.10 | – |
| 21 | 511766.05 | 1405034.96 | Картометрический метод | 0.10 | – |
| 22 | 511773.26 | 1405027.72 | Картометрический метод | 0.10 | – |
| 23 | 511804.81 | 1404997.20 | Картометрический метод | 0.10 | – |
| 24 | 511828.52 | 1404974.59 | Картометрический метод | 0.10 | – |
| 25 | 511848.44 | 1404955.71 | Картометрический метод | 0.10 | – |
| 26 | 511839.85 | 1404948.90 | Картометрический метод | 0.10 | – |
| 27 | 511852.66 | 1404932.70 | Картометрический метод | 0.10 | – |
| 28 | 511868.89 | 1404936.65 | Картометрический метод | 0.10 | – |
| 29 | 511882.61 | 1404922.71 | Аналитический метод | 0.10 | – |
| 1 | 511920.46 | 1404946.98 | Аналитический метод | 0.10 | – |

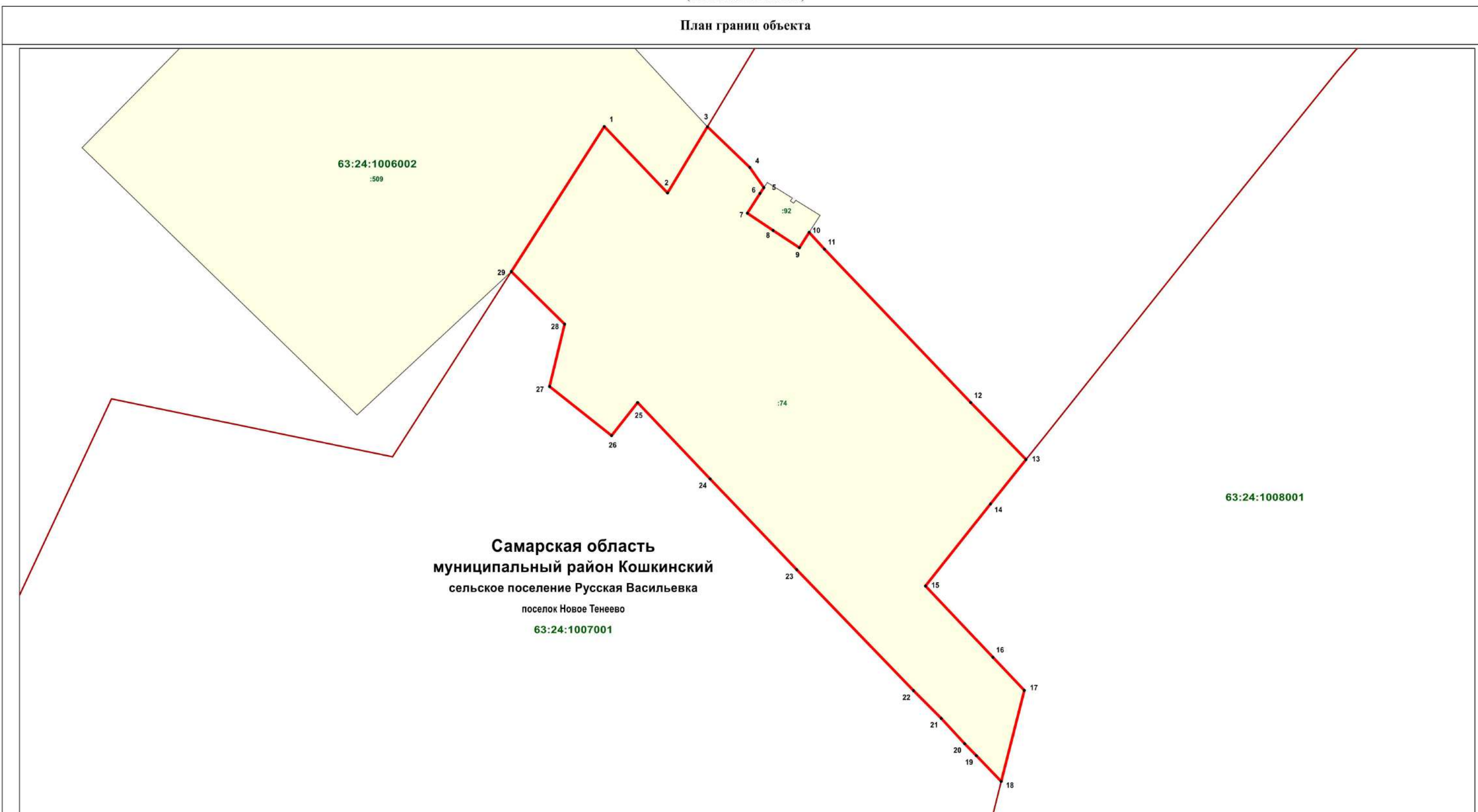
3. Сведения о характерных точках части (частей) границы объекта

| Обозначение характерных точек части границы | Координаты, м | | Метод определения координат характерной точки | Средняя квадратическая погрешность положения характерной точки (M _i), м | Описание обозначения точки на местности (при наличии) |
|---|---------------|---|---|---|---|
| | X | Y | | | |
| 1 | 2 | 3 | 4 | 5 | 6 |
| – | – | – | – | – | – |


Раздел 4
Зона инженерной и транспортной инфраструктуры (ИТ)

(наименование объекта)

План границ объекта



Используемые условные знаки и обозначения:



- характерная точка границы
- территорияльная зона
- граница кадастрового квартала
- граница населённого пункта
- земельный участок, кадастровый номер
- подпись кадастрового квартала
- наименование муниципального района
- наименование сельского поселения
- наименование населённого пункта

Масштаб 1 : 1000



Подпись кадастрового инженера /О.А. Ендальцева/

Дата 01.02.2023

Место для оттиска печати (при наличии) лица, составившего описание местоположения границ объекта

муниципальный район Кошкинский
сельское поселение Русская Васильевка
поселок Новое Тенево

63:24:1006002

ОПИСАНИЕ МЕСТОПОЛОЖЕНИЯ ГРАНИЦ
Зона инженерной и транспортной инфраструктуры (ИТ)
(наименование объекта, местоположение границ которого описано (далее - объект))

Раздел 1

| Сведения об объекте | | |
|---------------------|--|--|
| № п/п | Характеристики объекта | Описание характеристик |
| 1 | 2 | 3 |
| 1 | Местоположение объекта | Самарская область, муниципальный район Кошкинский, сельское поселение Русская Васильевка, деревня Новое Фейзуллово |
| 2 | Площадь объекта +/- величина погрешности определения площади (P+/- Дельта P) | 53332 кв.м ± 46 кв.м |
| 3 | Иные характеристики объекта | – |

Раздел 2

| Сведения о местоположении границ объекта | | | | | |
|---|---------------|------------|---|---|---|
| 1. Система координат <u>МСК-63</u> | | | | | |
| 2. Сведения о характерных точках границ объекта | | | | | |
| Обозначение характерных точек границ | Координаты, м | | Метод определения координат характерной точки | Средняя квадратическая погрешность положения характерной точки (M _t), м | Описание обозначения точки на местности (при наличии) |
| | X | Y | | | |
| 1 | 2 | 3 | 4 | 5 | 6 |
| 1 | 507793.90 | 1404270.74 | Картометрический метод | 0.10 | – |
| 2 | 507760.28 | 1404297.63 | Картометрический метод | 0.10 | – |
| 3 | 507771.82 | 1404314.86 | Картометрический метод | 0.10 | – |
| 4 | 507778.95 | 1404325.50 | Картометрический метод | 0.10 | – |
| 5 | 507779.10 | 1404330.50 | Картометрический метод | 0.10 | – |
| 6 | 507838.86 | 1404425.75 | Картометрический метод | 0.10 | – |
| 7 | 507872.58 | 1404483.35 | Картометрический метод | 0.10 | – |
| 8 | 507882.77 | 1404501.22 | Картометрический метод | 0.10 | – |
| 9 | 507889.72 | 1404511.87 | Картометрический метод | 0.10 | – |
| 10 | 507881.73 | 1404518.15 | Картометрический метод | 0.10 | – |
| 11 | 507896.25 | 1404539.65 | Картометрический метод | 0.10 | – |
| 12 | 507915.00 | 1404558.88 | Картометрический метод | 0.10 | – |
| 13 | 507921.64 | 1404552.73 | Картометрический метод | 0.10 | – |
| 14 | 507936.25 | 1404540.38 | Картометрический метод | 0.10 | – |

| | | | | | |
|----|-----------|------------|------------------------|------|---|
| 15 | 507937.65 | 1404541.92 | Картометрический метод | 0.10 | – |
| 16 | 507949.58 | 1404531.24 | Картометрический метод | 0.10 | – |
| 17 | 507966.26 | 1404515.25 | Картометрический метод | 0.10 | – |
| 18 | 507973.56 | 1404515.90 | Картометрический метод | 0.10 | – |
| 19 | 507990.38 | 1404522.36 | Картометрический метод | 0.10 | – |
| 20 | 507996.35 | 1404526.55 | Картометрический метод | 0.10 | – |
| 21 | 507984.09 | 1404538.63 | Картометрический метод | 0.10 | – |
| 22 | 507988.84 | 1404544.05 | Картометрический метод | 0.10 | – |
| 23 | 507991.54 | 1404548.07 | Картометрический метод | 0.10 | – |
| 24 | 507998.65 | 1404557.58 | Картометрический метод | 0.10 | – |
| 25 | 508004.77 | 1404563.43 | Картометрический метод | 0.10 | – |
| 26 | 508020.74 | 1404561.08 | Картометрический метод | 0.10 | – |
| 27 | 508031.66 | 1404573.45 | Картометрический метод | 0.10 | – |
| 28 | 508037.88 | 1404568.21 | Картометрический метод | 0.10 | – |
| 29 | 508045.38 | 1404577.13 | Картометрический метод | 0.10 | – |
| 30 | 508031.11 | 1404586.38 | Картометрический метод | 0.10 | – |
| 31 | 508138.35 | 1404716.85 | Картометрический метод | 0.10 | – |
| 32 | 508149.61 | 1404705.28 | Картометрический метод | 0.10 | – |
| 33 | 508150.30 | 1404706.12 | Картометрический метод | 0.10 | – |
| 34 | 508156.06 | 1404713.18 | Картометрический метод | 0.10 | – |
| 35 | 508176.69 | 1404736.18 | Картометрический метод | 0.10 | – |
| 36 | 508184.34 | 1404743.73 | Картометрический метод | 0.10 | – |
| 37 | 508193.26 | 1404750.91 | Картометрический метод | 0.10 | – |
| 38 | 508200.53 | 1404754.67 | Аналитический метод | 0.10 | – |
| 39 | 508198.34 | 1404757.96 | Аналитический метод | 0.10 | – |
| 40 | 508195.42 | 1404760.96 | Аналитический метод | 0.10 | – |
| 41 | 508192.40 | 1404764.59 | Аналитический метод | 0.10 | – |
| 42 | 508187.37 | 1404770.45 | Аналитический метод | 0.10 | – |
| 43 | 508187.34 | 1404771.79 | Аналитический метод | 0.10 | – |
| 44 | 508187.26 | 1404774.75 | Аналитический метод | 0.10 | – |
| 45 | 508178.74 | 1404790.01 | Аналитический метод | 0.10 | – |
| 46 | 508177.37 | 1404792.45 | Картометрический метод | 0.10 | – |
| 47 | 508177.39 | 1404793.78 | Картометрический метод | 0.10 | – |
| 48 | 508177.45 | 1404797.92 | Аналитический метод | 0.10 | – |
| 49 | 508179.76 | 1404801.31 | Аналитический метод | 0.10 | – |
| 50 | 508183.44 | 1404806.08 | Аналитический метод | 0.10 | – |
| 51 | 508184.71 | 1404808.92 | Аналитический метод | 0.10 | – |
| 52 | 508184.52 | 1404812.52 | Аналитический метод | 0.10 | – |
| 53 | 508181.33 | 1404818.14 | Аналитический метод | 0.10 | – |
| 54 | 508169.25 | 1404811.24 | Картометрический метод | 0.10 | – |
| 55 | 508155.10 | 1404801.06 | Картометрический метод | 0.10 | – |

| | | | | | |
|----|-----------|------------|------------------------|------|---|
| 56 | 508144.54 | 1404792.57 | Картометрический метод | 0.10 | – |
| 57 | 508145.22 | 1404790.67 | Картометрический метод | 0.10 | – |
| 58 | 508145.22 | 1404788.29 | Картометрический метод | 0.10 | – |
| 59 | 508145.22 | 1404785.11 | Картометрический метод | 0.10 | – |
| 60 | 508143.68 | 1404778.05 | Картометрический метод | 0.10 | – |
| 61 | 508092.08 | 1404710.64 | Картометрический метод | 0.10 | – |
| 62 | 508029.69 | 1404631.04 | Картометрический метод | 0.10 | – |
| 63 | 508005.02 | 1404599.53 | Картометрический метод | 0.10 | – |
| 64 | 507988.08 | 1404576.90 | Картометрический метод | 0.10 | – |
| 65 | 507971.78 | 1404560.05 | Картометрический метод | 0.10 | – |
| 66 | 507967.25 | 1404559.82 | Картометрический метод | 0.10 | – |
| 67 | 507952.15 | 1404575.39 | Картометрический метод | 0.10 | – |
| 68 | 507951.65 | 1404574.75 | Картометрический метод | 0.10 | – |
| 69 | 507934.83 | 1404591.62 | Картометрический метод | 0.10 | – |
| 70 | 507935.83 | 1404592.51 | Картометрический метод | 0.10 | – |
| 71 | 507931.50 | 1404596.44 | Картометрический метод | 0.10 | – |
| 72 | 507930.29 | 1404595.92 | Картометрический метод | 0.10 | – |
| 73 | 507925.26 | 1404600.75 | Картометрический метод | 0.10 | – |
| 74 | 507917.35 | 1404601.92 | Картометрический метод | 0.10 | – |
| 75 | 507904.47 | 1404599.84 | Картометрический метод | 0.10 | – |
| 76 | 507891.53 | 1404593.91 | Картометрический метод | 0.10 | – |
| 77 | 507882.99 | 1404587.49 | Картометрический метод | 0.10 | – |
| 78 | 507893.14 | 1404579.41 | Картометрический метод | 0.10 | – |
| 79 | 507881.81 | 1404563.66 | Картометрический метод | 0.10 | – |
| 80 | 507874.21 | 1404553.86 | Картометрический метод | 0.10 | – |
| 81 | 507872.12 | 1404551.22 | Картометрический метод | 0.10 | – |
| 82 | 507756.36 | 1404371.67 | Картометрический метод | 0.10 | – |
| 83 | 507734.84 | 1404373.10 | Картометрический метод | 0.10 | – |
| 84 | 507726.45 | 1404371.44 | Картометрический метод | 0.10 | – |
| 85 | 507722.01 | 1404370.57 | Картометрический метод | 0.10 | – |
| 86 | 507714.79 | 1404358.74 | Картометрический метод | 0.10 | – |
| 87 | 507713.77 | 1404341.11 | Картометрический метод | 0.10 | – |
| 88 | 507699.50 | 1404319.48 | Картометрический метод | 0.10 | – |
| 89 | 507677.14 | 1404289.27 | Картометрический метод | 0.10 | – |

| | | | | | |
|-----|-----------|------------|------------------------|------|---|
| 90 | 507669.61 | 1404280.41 | Картометрический метод | 0.10 | – |
| 91 | 507658.89 | 1404273.62 | Картометрический метод | 0.10 | – |
| 92 | 507647.51 | 1404267.10 | Картометрический метод | 0.10 | – |
| 93 | 507628.85 | 1404259.33 | Картометрический метод | 0.10 | – |
| 94 | 507615.86 | 1404256.46 | Картометрический метод | 0.10 | – |
| 95 | 507601.68 | 1404257.72 | Картометрический метод | 0.10 | – |
| 96 | 507582.39 | 1404264.67 | Картометрический метод | 0.10 | – |
| 97 | 507563.14 | 1404274.95 | Картометрический метод | 0.10 | – |
| 98 | 507545.86 | 1404285.22 | Картометрический метод | 0.10 | – |
| 99 | 507519.11 | 1404308.38 | Картометрический метод | 0.10 | – |
| 100 | 507503.97 | 1404318.99 | Аналитический метод | 0.10 | – |
| 101 | 507511.86 | 1404303.97 | Аналитический метод | 0.10 | – |
| 102 | 507513.17 | 1404297.87 | Аналитический метод | 0.10 | – |
| 103 | 507512.88 | 1404288.83 | Аналитический метод | 0.10 | – |
| 104 | 507512.81 | 1404286.70 | Аналитический метод | 0.10 | – |
| 105 | 507510.99 | 1404280.79 | Аналитический метод | 0.10 | – |
| 106 | 507510.83 | 1404280.28 | Аналитический метод | 0.10 | – |
| 107 | 507509.19 | 1404275.84 | Аналитический метод | 0.10 | – |
| 108 | 507509.06 | 1404275.47 | Аналитический метод | 0.10 | – |
| 109 | 507506.93 | 1404271.23 | Аналитический метод | 0.10 | – |
| 110 | 507505.72 | 1404268.84 | Аналитический метод | 0.10 | – |
| 111 | 507503.02 | 1404264.67 | Аналитический метод | 0.10 | – |
| 112 | 507522.53 | 1404250.51 | Аналитический метод | 0.10 | – |
| 113 | 507524.91 | 1404248.32 | Аналитический метод | 0.10 | – |
| 114 | 507576.21 | 1404199.93 | Картометрический метод | 0.10 | – |
| 115 | 507610.95 | 1404166.91 | Аналитический метод | 0.10 | – |
| 116 | 507632.26 | 1404146.85 | Аналитический метод | 0.10 | – |
| 117 | 507643.82 | 1404149.56 | Аналитический метод | 0.10 | – |
| 118 | 507655.77 | 1404158.03 | Картометрический метод | 0.10 | – |
| 119 | 507664.23 | 1404168.49 | Картометрический метод | 0.10 | – |
| 120 | 507688.70 | 1404202.09 | Картометрический метод | 0.10 | – |
| 121 | 507727.66 | 1404175.12 | Картометрический метод | 0.10 | – |
| 1 | 507793.90 | 1404270.74 | Картометрический метод | 0.10 | – |

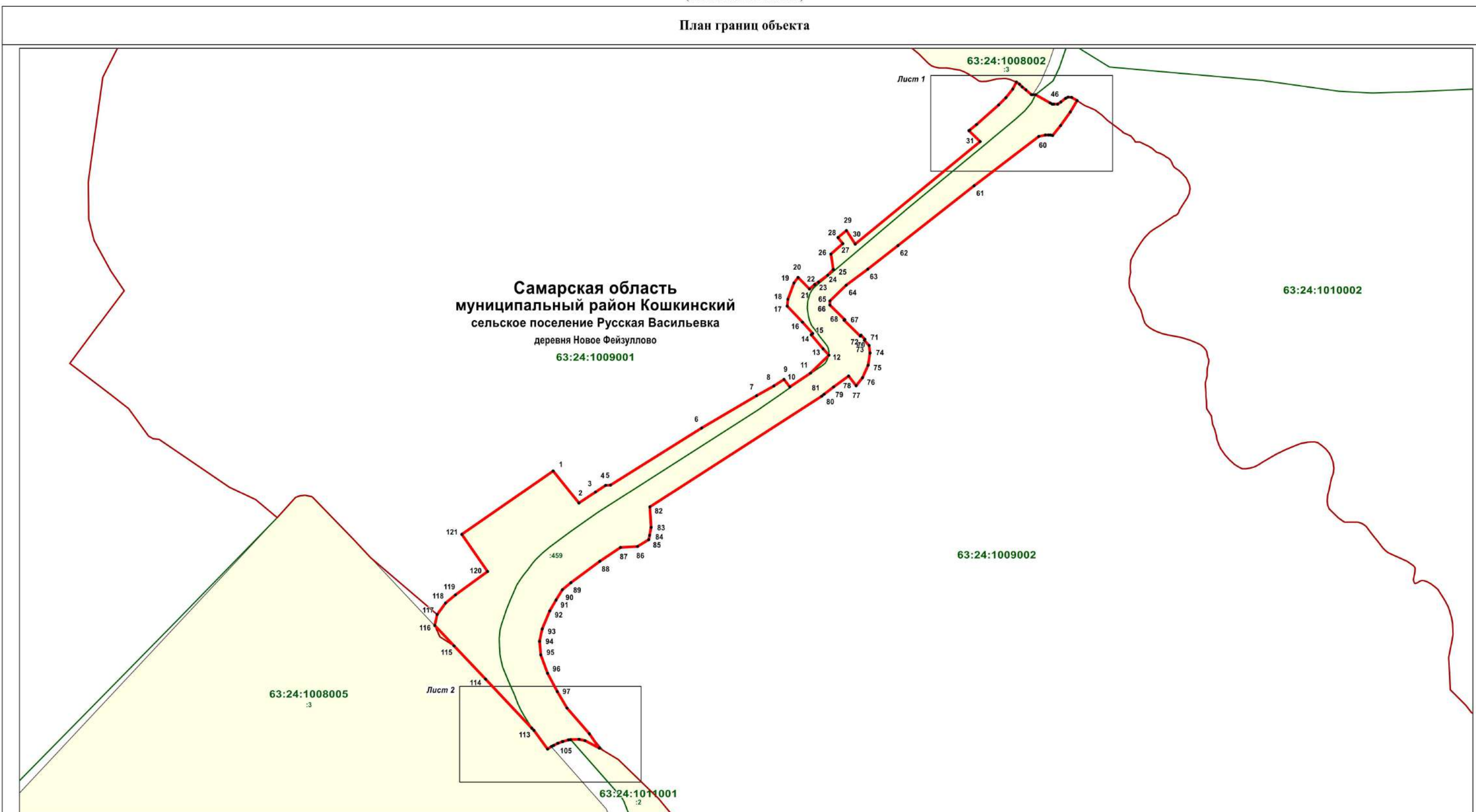
3. Сведения о характерных точках части (частей) границы объекта

| Обозначение характерных точек части границы | Координаты, м | | Метод определения координат характерной точки | Средняя квадратическая погрешность положения характерной точки (M _t), м | Описание обозначения точки на местности (при наличии) |
|---|---------------|---|---|---|---|
| | X | Y | | | |
| 1 | 2 | 3 | 4 | 5 | 6 |
| – | – | – | – | – | – |







Раздел 4
Зона инженерной и транспортной инфраструктуры (ИТ)

(наименование объекта)

План границ объекта



Используемые условные знаки и обозначения:

-  - характерная точка границы
-  - территориальная зона
-  - граница кадастрового квартала
-  - граница населённого пункта
-  - земельный участок, кадастровый номер
-  - подпись кадастрового квартала
- муниципальный район Кошкинский** - наименование муниципального района
- сельское поселение Русская Васильевка** - наименование сельского поселения
- деревня Новое Фейзуллово** - наименование населённого пункта

Масштаб 1 : 4000



Подпись кадастрового инженера /О.А. Ендальцева/

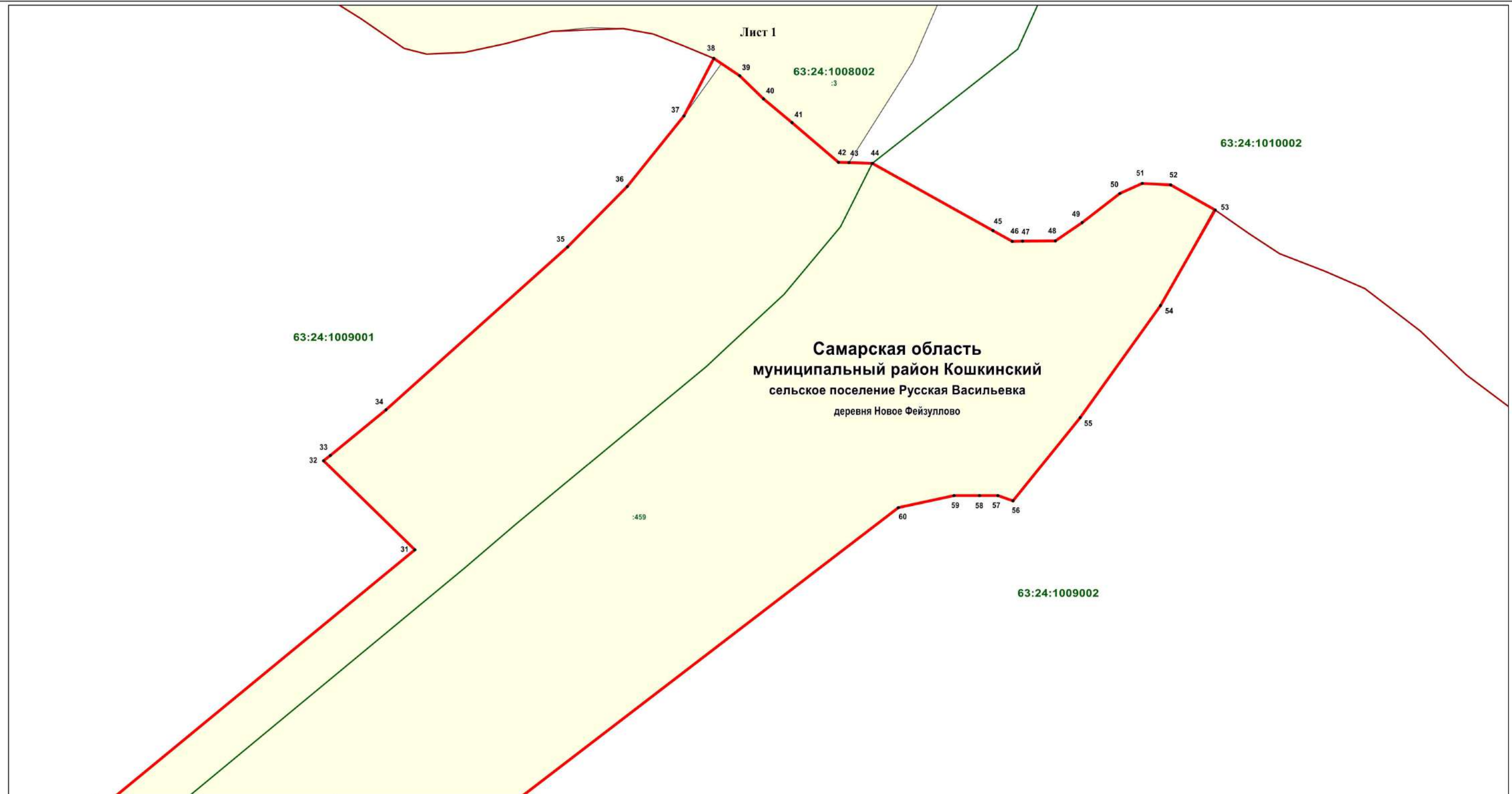
Дата 01.02.2023

Место для оттиска печати (при наличии) лица, составившего описание местоположения границ объекта







Раздел 4
Зона инженерной и транспортной инфраструктуры (ИТ)

(наименование объекта)

План границ объекта



Используемые условные знаки и обозначения:

-  - характерная точка границы
-  - территория зона
-  - граница кадастрового квартала
-  - граница населённого пункта
-  - земельный участок, кадастровый номер
-  - подпись кадастрового квартала
- муниципальный район Кошкинский** - наименование муниципального района
- сельское поселение Русская Васильевка** - наименование сельского поселения
- деревня Новое Фейзуллово** - наименование населённого пункта

Масштаб 1 : 500



Подпись кадастрового инженера /О.А. Ендальцева/

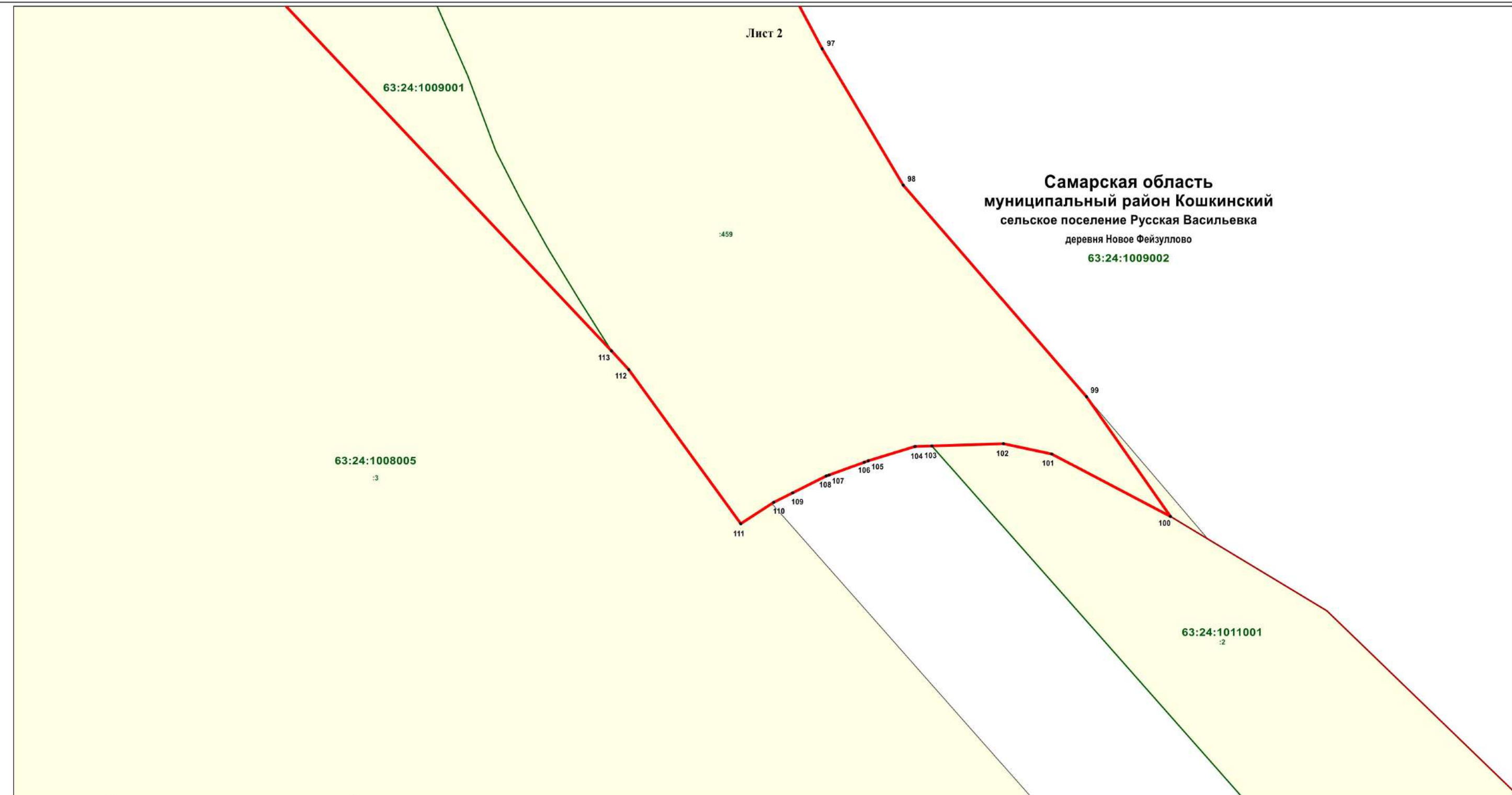
Дата 01.02.2023

Место для оттиска печати (при наличии) лица, составившего описание местоположения границ объекта


Раздел 4
Зона инженерной и транспортной инфраструктуры (ИТ)

(наименование объекта)

План границ объекта



Используемые условные знаки и обозначения:



- характерная точка границы
- территория зона
- граница кадастрового квартала
- граница населённого пункта
- земельный участок, кадастровый номер
- подпись кадастрового квартала
- наименование муниципального района
- наименование сельского поселения
- наименование населённого пункта

Масштаб 1 : 500

муниципальный район Кошкинский
сельское поселение Русская Васильевка
деревня Новое Фейзуллово



Подпись кадастрового инженера /О.А. Ендальцева/

Дата 01.02.2023

Место для оттиска печати (при наличии) лица, составившего описание местоположения границ объекта

ОПИСАНИЕ МЕСТОПОЛОЖЕНИЯ ГРАНИЦ
Зона инженерной и транспортной инфраструктуры (ИТ)
(наименование объекта, местоположение границ которого описано (далее - объект))

Раздел 1

| Сведения об объекте | | |
|---------------------|--|---|
| № п/п | Характеристики объекта | Описание характеристик |
| 1 | 2 | 3 |
| 1 | Местоположение объекта | Самарская область, муниципальный район Кошкинский, сельское поселение Русская Васильевка, село Русская Васильевка |
| 2 | Площадь объекта +/- величина погрешности определения площади (Р+/- Дельта Р) | 67375 кв.м ± 60 кв.м |
| 3 | Иные характеристики объекта | – |

Раздел 2

| Сведения о местоположении границ объекта | | | | | |
|---|---------------|------------|---|---|---|
| 1. Система координат <u>МСК-63</u> | | | | | |
| 2. Сведения о характерных точках границ объекта | | | | | |
| Обозначение характерных точек границ | Координаты, м | | Метод определения координат характерной точки | Средняя квадратическая погрешность положения характерной точки (M _t), м | Описание обозначения точки на местности (при наличии) |
| | X | Y | | | |
| 1 | 2 | 3 | 4 | 5 | 6 |
| 1 | 511616.59 | 1408274.31 | Аналитический метод | 0.10 | – |
| 2 | 511615.79 | 1408279.65 | Картометрический метод | 0.10 | – |
| 3 | 511543.19 | 1408767.82 | Картометрический метод | 0.10 | – |
| 4 | 511528.01 | 1408869.90 | Картометрический метод | 0.10 | – |
| 5 | 511524.31 | 1408895.59 | Картометрический метод | 0.10 | – |
| 6 | 511517.95 | 1408937.53 | Картометрический метод | 0.10 | – |
| 7 | 511504.53 | 1409026.08 | Картометрический метод | 0.10 | – |
| 8 | 511503.78 | 1409031.01 | Картометрический метод | 0.10 | – |
| 9 | 511502.60 | 1409039.02 | Картометрический метод | 0.10 | – |
| 10 | 511501.00 | 1409045.13 | Картометрический метод | 0.10 | – |
| 11 | 511498.75 | 1409053.70 | Картометрический метод | 0.10 | – |
| 12 | 511494.89 | 1409063.91 | Картометрический метод | 0.10 | – |
| 13 | 511489.76 | 1409074.06 | Картометрический метод | 0.10 | – |
| 14 | 511484.79 | 1409082.14 | Картометрический метод | 0.10 | – |
| 15 | 511478.66 | 1409089.26 | Картометрический метод | 0.10 | – |

| | | | | | |
|----|-----------|------------|------------------------|------|---|
| 16 | 511470.58 | 1409097.47 | Картометрический метод | 0.10 | – |
| 17 | 511456.22 | 1409108.16 | Картометрический метод | 0.10 | – |
| 18 | 511467.03 | 1409153.74 | Картометрический метод | 0.10 | – |
| 19 | 511402.37 | 1409168.14 | Картометрический метод | 0.10 | – |
| 20 | 511391.56 | 1409170.54 | Картометрический метод | 0.10 | – |
| 21 | 511388.84 | 1409162.55 | Картометрический метод | 0.10 | – |
| 22 | 511381.56 | 1409141.43 | Картометрический метод | 0.10 | – |
| 23 | 511375.35 | 1409123.00 | Картометрический метод | 0.10 | – |
| 24 | 511374.15 | 1409119.39 | Картометрический метод | 0.10 | – |
| 25 | 511367.82 | 1409100.89 | Картометрический метод | 0.10 | – |
| 26 | 511280.83 | 1409122.67 | Картометрический метод | 0.10 | – |
| 27 | 511288.54 | 1409152.44 | Картометрический метод | 0.10 | – |
| 28 | 511285.51 | 1409156.65 | Картометрический метод | 0.10 | – |
| 29 | 511271.83 | 1409166.26 | Картометрический метод | 0.10 | – |
| 30 | 511267.83 | 1409152.03 | Картометрический метод | 0.10 | – |
| 31 | 511245.92 | 1409158.14 | Картометрический метод | 0.10 | – |
| 32 | 511250.50 | 1409174.74 | Картометрический метод | 0.10 | – |
| 33 | 511244.22 | 1409176.58 | Аналитический метод | 0.10 | – |
| 34 | 511242.27 | 1409169.41 | Аналитический метод | 0.10 | – |
| 35 | 511238.49 | 1409154.36 | Аналитический метод | 0.10 | – |
| 36 | 511212.81 | 1409161.15 | Аналитический метод | 0.10 | – |
| 37 | 511209.23 | 1409147.87 | Картометрический метод | 0.10 | – |
| 38 | 511220.49 | 1409144.26 | Картометрический метод | 0.10 | – |
| 39 | 511220.26 | 1409143.63 | Картометрический метод | 0.10 | – |
| 40 | 511222.26 | 1409142.94 | Картометрический метод | 0.10 | – |
| 41 | 511220.99 | 1409139.23 | Картометрический метод | 0.10 | – |
| 42 | 511219.06 | 1409139.75 | Картометрический метод | 0.10 | – |
| 43 | 511218.85 | 1409139.09 | Картометрический метод | 0.10 | – |
| 44 | 511214.49 | 1409140.35 | Картометрический метод | 0.10 | – |
| 45 | 511213.64 | 1409137.30 | Картометрический метод | 0.10 | – |
| 46 | 511206.92 | 1409139.28 | Картометрический метод | 0.10 | – |
| 47 | 511201.91 | 1409120.73 | Картометрический метод | 0.10 | – |
| 48 | 511237.32 | 1409110.34 | Картометрический метод | 0.10 | – |
| 49 | 511237.71 | 1409110.05 | Аналитический метод | 0.10 | – |
| 50 | 511239.98 | 1409108.40 | Аналитический метод | 0.10 | – |
| 51 | 511253.05 | 1409093.92 | Аналитический метод | 0.10 | – |
| 52 | 511255.22 | 1409091.84 | Картометрический метод | 0.10 | – |

| | | | | | |
|----|-----------|------------|------------------------|------|---|
| 53 | 511266.41 | 1409083.92 | Картометрический метод | 0.10 | – |
| 54 | 511273.09 | 1409080.71 | Картометрический метод | 0.10 | – |
| 55 | 511281.34 | 1409077.91 | Картометрический метод | 0.10 | – |
| 56 | 511341.18 | 1409065.43 | Картометрический метод | 0.10 | – |
| 57 | 511344.71 | 1409076.13 | Картометрический метод | 0.10 | – |
| 58 | 511348.80 | 1409086.76 | Картометрический метод | 0.10 | – |
| 59 | 511369.46 | 1409077.98 | Картометрический метод | 0.10 | – |
| 60 | 511367.48 | 1409071.84 | Картометрический метод | 0.10 | – |
| 61 | 511379.74 | 1409067.58 | Картометрический метод | 0.10 | – |
| 62 | 511382.99 | 1409066.26 | Картометрический метод | 0.10 | – |
| 63 | 511380.68 | 1409058.91 | Картометрический метод | 0.10 | – |
| 64 | 511379.76 | 1409056.47 | Картометрический метод | 0.10 | – |
| 65 | 511421.68 | 1409047.43 | Аналитический метод | 0.10 | – |
| 66 | 511427.61 | 1409046.15 | Аналитический метод | 0.10 | – |
| 67 | 511431.47 | 1409057.98 | Аналитический метод | 0.10 | – |
| 68 | 511444.46 | 1409053.73 | Аналитический метод | 0.10 | – |
| 69 | 511439.82 | 1409038.87 | Аналитический метод | 0.10 | – |
| 70 | 511431.68 | 1409041.54 | Аналитический метод | 0.10 | – |
| 71 | 511436.85 | 1409027.58 | Аналитический метод | 0.10 | – |
| 72 | 511445.67 | 1409024.78 | Картометрический метод | 0.10 | – |
| 73 | 511456.59 | 1409007.80 | Картометрический метод | 0.10 | – |
| 74 | 511454.65 | 1409001.73 | Аналитический метод | 0.10 | – |
| 75 | 511457.34 | 1409001.03 | Аналитический метод | 0.10 | – |
| 76 | 511456.45 | 1408997.61 | Аналитический метод | 0.10 | – |
| 77 | 511456.18 | 1408997.73 | Аналитический метод | 0.10 | – |
| 78 | 511452.35 | 1408983.21 | Аналитический метод | 0.10 | – |
| 79 | 511451.70 | 1408983.11 | Аналитический метод | 0.10 | – |
| 80 | 511450.95 | 1408979.90 | Картометрический метод | 0.10 | – |
| 81 | 511449.05 | 1408969.36 | Картометрический метод | 0.10 | – |
| 82 | 511447.45 | 1408969.81 | Картометрический метод | 0.10 | – |
| 83 | 511446.75 | 1408967.36 | Картометрический метод | 0.10 | – |
| 84 | 511444.03 | 1408968.13 | Картометрический метод | 0.10 | – |
| 85 | 511447.75 | 1408943.10 | Картометрический метод | 0.10 | – |
| 86 | 511465.75 | 1408938.10 | Картометрический метод | 0.10 | – |
| 87 | 511469.74 | 1408916.14 | Картометрический метод | 0.10 | – |
| 88 | 511453.11 | 1408921.07 | Картометрический метод | 0.10 | – |
| 89 | 511453.81 | 1408916.51 | Картометрический метод | 0.10 | – |
| 90 | 511474.69 | 1408910.26 | Картометрический метод | 0.10 | – |
| 91 | 511475.96 | 1408896.47 | Картометрический метод | 0.10 | – |
| 92 | 511459.75 | 1408900.78 | Картометрический метод | 0.10 | – |

| | | | | | |
|-----|-----------|------------|------------------------|------|---|
| 93 | 511459.49 | 1408899.91 | Картометрический метод | 0.10 | – |
| 94 | 511457.71 | 1408894.61 | Картометрический метод | 0.10 | – |
| 95 | 511455.62 | 1408888.50 | Картометрический метод | 0.10 | – |
| 96 | 511464.03 | 1408832.75 | Картометрический метод | 0.10 | – |
| 97 | 511468.14 | 1408806.15 | Картометрический метод | 0.10 | – |
| 98 | 511470.01 | 1408794.08 | Картометрический метод | 0.10 | – |
| 99 | 511494.28 | 1408787.38 | Картометрический метод | 0.10 | – |
| 100 | 511496.07 | 1408734.59 | Картометрический метод | 0.10 | – |
| 101 | 511482.16 | 1408723.44 | Картометрический метод | 0.10 | – |
| 102 | 511480.97 | 1408723.38 | Картометрический метод | 0.10 | – |
| 103 | 511527.44 | 1408423.99 | Картометрический метод | 0.10 | – |
| 104 | 511540.30 | 1408341.11 | Картометрический метод | 0.10 | – |
| 105 | 511549.18 | 1408341.26 | Аналитический метод | 0.10 | – |
| 106 | 511563.94 | 1408341.53 | Аналитический метод | 0.10 | – |
| 107 | 511565.39 | 1408341.56 | Аналитический метод | 0.10 | – |
| 108 | 511565.83 | 1408336.70 | Аналитический метод | 0.10 | – |
| 109 | 511569.34 | 1408294.54 | Аналитический метод | 0.10 | – |
| 110 | 511549.60 | 1408292.69 | Аналитический метод | 0.10 | – |
| 111 | 511552.94 | 1408273.75 | Аналитический метод | 0.10 | – |
| 112 | 511575.36 | 1408273.95 | Аналитический метод | 0.10 | – |
| 113 | 511581.41 | 1408274.01 | Аналитический метод | 0.10 | – |
| 114 | 511588.25 | 1408274.07 | Аналитический метод | 0.10 | – |
| 115 | 511610.39 | 1408274.26 | Аналитический метод | 0.10 | – |
| 116 | 511611.92 | 1408274.27 | Аналитический метод | 0.10 | – |
| 117 | 511615.99 | 1408274.31 | Аналитический метод | 0.10 | – |
| 1 | 511616.59 | 1408274.31 | Аналитический метод | 0.10 | – |

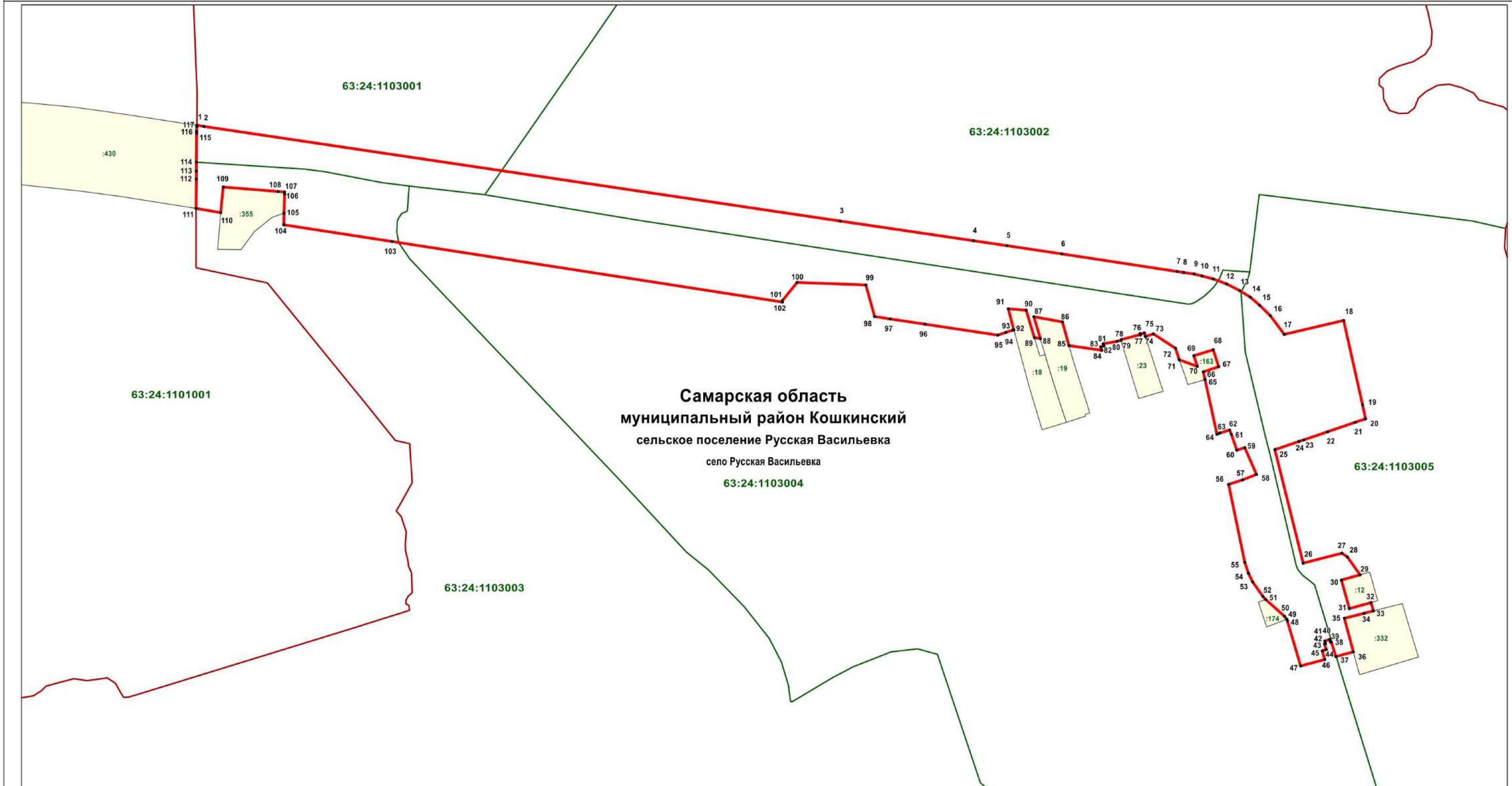
3. Сведения о характерных точках части (частей) границы объекта

| Обозначение характерных точек части границы | Координаты, м | | Метод определения координат характерной точки | Средняя квадратическая погрешность положения характерной точки (M_t), м | Описание обозначения точки на местности (при наличии) |
|---|---------------|---|---|---|---|
| | X | Y | | | |
| 1 | 2 | 3 | 4 | 5 | 6 |
| – | – | – | – | – | – |

Раздел 4
Зона инженерной и транспортной инфраструктуры (ИТ)


(наименование объекта)

План границ объекта



Используемые условные знаки и обозначения:

Масштаб 1 : 3000



- характерная точка границы
- территориальная зона
- граница кадастрового квартала
- граница населённого пункта
- земельный участок, кадастровый номер
- подпись кадастрового квартала
- наименование муниципального района
- наименование сельского поселения
- наименование населённого пункта

муниципальный район Кошкинский
сельское поселение Русская Васильевка
село Русская Васильевка



Подпись кадастрового инженера / О.А. Ендальцева/

Дата 31.01.2023

Место для оттиска печати (при наличии) лица, составившего описание местоположения границ объекта

ОПИСАНИЕ МЕСТОПОЛОЖЕНИЯ ГРАНИЦ
Зона инженерной и транспортной инфраструктуры (ИТ)
(наименование объекта, местоположение границ которого описано (далее - объект))

Раздел 1

| Сведения об объекте | | |
|---------------------|--|--|
| № п/п | Характеристики объекта | Описание характеристик |
| 1 | 2 | 3 |
| 1 | Местоположение объекта | Самарская область, муниципальный район Кошкинский, сельское поселение Русская Васильевка, село Тенеево |
| 2 | Площадь объекта +/- величина погрешности определения площади (P+/- Дельта P) | 63486 кв.м ± 58 кв.м |
| 3 | Иные характеристики объекта | - |

Раздел 2

| Сведения о местоположении границ объекта | | | | | |
|---|---------------|------------|---|---|---|
| 1. Система координат <u>МСК-63</u> | | | | | |
| 2. Сведения о характерных точках границ объекта | | | | | |
| Обозначение характерных точек границ | Координаты, м | | Метод определения координат характерной точки | Средняя квадратическая погрешность положения характерной точки (M _t), м | Описание обозначения точки на местности (при наличии) |
| | X | Y | | | |
| 1 | 2 | 3 | 4 | 5 | 6 |
| 1 | 514191.29 | 1404041.43 | Аналитический метод | 0.10 | - |
| 2 | 514222.14 | 1404096.16 | Аналитический метод | 0.10 | - |
| 3 | 514233.30 | 1404129.92 | Аналитический метод | 0.10 | - |
| 4 | 514234.57 | 1404133.72 | Аналитический метод | 0.10 | - |
| 5 | 514259.45 | 1404204.15 | Аналитический метод | 0.10 | - |
| 6 | 514267.16 | 1404227.38 | Аналитический метод | 0.10 | - |
| 7 | 514280.19 | 1404262.82 | Аналитический метод | 0.10 | - |
| 8 | 514326.07 | 1404391.04 | Аналитический метод | 0.10 | - |
| 9 | 514335.27 | 1404416.17 | Аналитический метод | 0.10 | - |
| 10 | 514357.25 | 1404473.05 | Аналитический метод | 0.10 | - |
| 11 | 514368.80 | 1404492.64 | Аналитический метод | 0.10 | - |
| 12 | 514373.89 | 1404501.29 | Аналитический метод | 0.10 | - |
| 13 | 514388.88 | 1404519.45 | Аналитический метод | 0.10 | - |
| 14 | 514482.65 | 1404624.81 | Аналитический метод | 0.10 | - |
| 15 | 514488.21 | 1404633.27 | Аналитический метод | 0.10 | - |
| 16 | 514535.41 | 1404704.64 | Аналитический метод | 0.10 | - |
| 17 | 514522.49 | 1404694.00 | Картометрический метод | 0.10 | - |
| 18 | 514504.18 | 1404677.01 | Картометрический метод | 0.10 | - |
| 19 | 514478.63 | 1404651.97 | Картометрический метод | 0.10 | - |
| 20 | 514454.81 | 1404627.13 | Картометрический метод | 0.10 | - |
| 21 | 514426.49 | 1404597.16 | Картометрический метод | 0.10 | - |

| | | | | | |
|----|-----------|------------|------------------------|------|---|
| 22 | 514390.17 | 1404555.25 | Картометрический метод | 0.10 | – |
| 23 | 514363.89 | 1404530.64 | Картометрический метод | 0.10 | – |
| 24 | 514357.04 | 1404519.68 | Картометрический метод | 0.10 | – |
| 25 | 514354.06 | 1404512.82 | Картометрический метод | 0.10 | – |
| 26 | 514338.13 | 1404476.46 | Картометрический метод | 0.10 | – |
| 27 | 514322.04 | 1404440.04 | Картометрический метод | 0.10 | – |
| 28 | 514305.31 | 1404399.84 | Картометрический метод | 0.10 | – |
| 29 | 514292.14 | 1404365.11 | Картометрический метод | 0.10 | – |
| 30 | 514294.99 | 1404360.80 | Картометрический метод | 0.10 | – |
| 31 | 514288.74 | 1404355.71 | Картометрический метод | 0.10 | – |
| 32 | 514273.03 | 1404311.27 | Картометрический метод | 0.10 | – |
| 33 | 514251.89 | 1404248.31 | Картометрический метод | 0.10 | – |
| 34 | 514221.95 | 1404161.97 | Картометрический метод | 0.10 | – |
| 35 | 514212.42 | 1404137.02 | Картометрический метод | 0.10 | – |
| 36 | 514204.88 | 1404117.30 | Картометрический метод | 0.10 | – |
| 37 | 514191.86 | 1404088.72 | Картометрический метод | 0.10 | – |
| 38 | 514179.97 | 1404068.25 | Картометрический метод | 0.10 | – |
| 39 | 514169.61 | 1404055.62 | Картометрический метод | 0.10 | – |
| 40 | 514166.81 | 1404049.01 | Картометрический метод | 0.10 | – |
| 41 | 514161.87 | 1404046.11 | Картометрический метод | 0.10 | – |
| 42 | 514130.84 | 1404016.12 | Картометрический метод | 0.10 | – |
| 43 | 514101.43 | 1403995.16 | Картометрический метод | 0.10 | – |
| 44 | 514070.04 | 1403979.75 | Картометрический метод | 0.10 | – |
| 45 | 514048.60 | 1403972.35 | Картометрический метод | 0.10 | – |
| 46 | 514040.24 | 1403969.46 | Картометрический метод | 0.10 | – |
| 47 | 514025.68 | 1403964.53 | Картометрический метод | 0.10 | – |
| 48 | 513939.95 | 1403938.84 | Картометрический метод | 0.10 | – |
| 49 | 513842.51 | 1403908.56 | Картометрический метод | 0.10 | – |
| 50 | 513818.99 | 1403901.75 | Картометрический метод | 0.10 | – |
| 51 | 513819.80 | 1403897.42 | Картометрический метод | 0.10 | – |
| 52 | 513820.70 | 1403892.58 | Картометрический метод | 0.10 | – |
| 53 | 513795.25 | 1403886.86 | Картометрический метод | 0.10 | – |
| 54 | 513794.03 | 1403891.27 | Картометрический метод | 0.10 | – |
| 55 | 513793.20 | 1403894.27 | Картометрический метод | 0.10 | – |

| | | | | | |
|----|-----------|------------|------------------------|------|---|
| 56 | 513755.34 | 1403883.30 | Картометрический метод | 0.10 | – |
| 57 | 513721.86 | 1403874.05 | Картометрический метод | 0.10 | – |
| 58 | 513718.29 | 1403871.96 | Картометрический метод | 0.10 | – |
| 59 | 513715.24 | 1403872.21 | Картометрический метод | 0.10 | – |
| 60 | 513661.35 | 1403857.30 | Картометрический метод | 0.10 | – |
| 61 | 513615.88 | 1403845.79 | Картометрический метод | 0.10 | – |
| 62 | 513559.40 | 1403832.98 | Картометрический метод | 0.10 | – |
| 63 | 513467.67 | 1403813.94 | Картометрический метод | 0.10 | – |
| 64 | 513460.01 | 1403812.57 | Картометрический метод | 0.10 | – |
| 65 | 513342.72 | 1403791.55 | Картометрический метод | 0.10 | – |
| 66 | 513289.86 | 1403783.15 | Картометрический метод | 0.10 | – |
| 67 | 513279.77 | 1403781.55 | Картометрический метод | 0.10 | – |
| 68 | 513277.56 | 1403781.21 | Картометрический метод | 0.10 | – |
| 69 | 513259.69 | 1403778.50 | Картометрический метод | 0.10 | – |
| 70 | 513206.22 | 1403768.40 | Картометрический метод | 0.10 | – |
| 71 | 513196.86 | 1403766.63 | Картометрический метод | 0.10 | – |
| 72 | 513115.05 | 1403752.24 | Картометрический метод | 0.10 | – |
| 73 | 513090.59 | 1403741.85 | Картометрический метод | 0.10 | – |
| 74 | 513088.25 | 1403747.38 | Картометрический метод | 0.10 | – |
| 75 | 513039.08 | 1403734.36 | Картометрический метод | 0.10 | – |
| 76 | 513009.83 | 1403722.78 | Картометрический метод | 0.10 | – |
| 77 | 513009.13 | 1403722.51 | Картометрический метод | 0.10 | – |
| 78 | 513005.06 | 1403731.75 | Картометрический метод | 0.10 | – |
| 79 | 513005.05 | 1403731.76 | Картометрический метод | 0.10 | – |
| 80 | 512994.25 | 1403729.71 | Картометрический метод | 0.10 | – |
| 81 | 512916.02 | 1403715.48 | Картометрический метод | 0.10 | – |
| 82 | 512889.19 | 1403711.20 | Картометрический метод | 0.10 | – |
| 83 | 512854.45 | 1403709.52 | Картометрический метод | 0.10 | – |
| 84 | 512840.58 | 1403710.74 | Картометрический метод | 0.10 | – |
| 85 | 512834.70 | 1403711.65 | Картометрический метод | 0.10 | – |
| 86 | 512827.44 | 1403714.10 | Картометрический метод | 0.10 | – |
| 87 | 512804.21 | 1403703.42 | Картометрический метод | 0.10 | – |
| 88 | 512793.15 | 1403732.47 | Картометрический метод | 0.10 | – |
| 89 | 512780.48 | 1403743.60 | Картометрический метод | 0.10 | – |

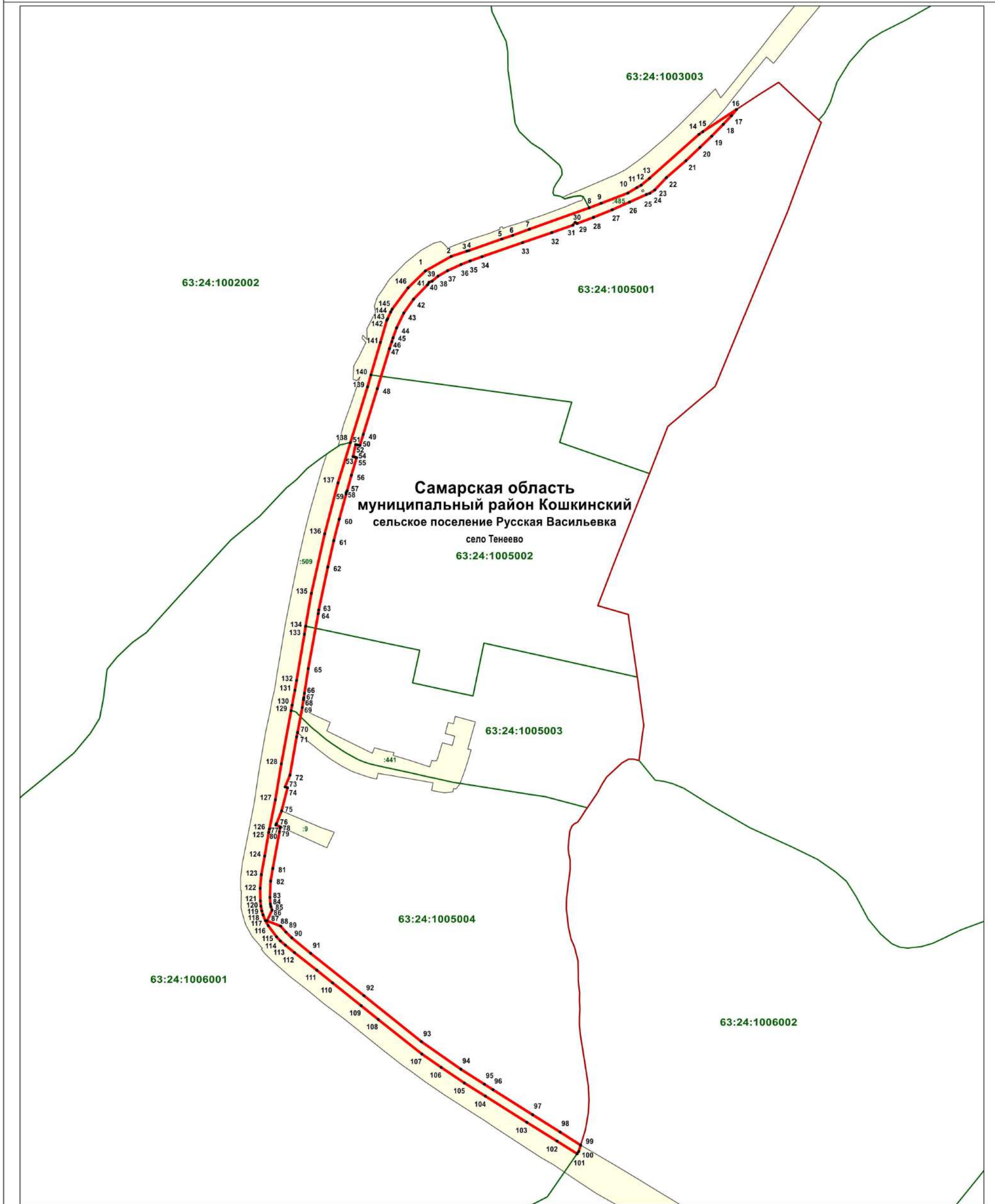
| | | | | | |
|-----|-----------|------------|------------------------|------|---|
| 90 | 512768.36 | 1403756.27 | Картометрический метод | 0.10 | – |
| 91 | 512735.45 | 1403796.43 | Картометрический метод | 0.10 | – |
| 92 | 512644.74 | 1403910.37 | Картометрический метод | 0.10 | – |
| 93 | 512546.59 | 1404032.69 | Картометрический метод | 0.10 | – |
| 94 | 512488.06 | 1404117.15 | Картометрический метод | 0.10 | – |
| 95 | 512456.04 | 1404167.23 | Картометрический метод | 0.10 | – |
| 96 | 512444.28 | 1404185.65 | Картометрический метод | 0.10 | – |
| 97 | 512391.00 | 1404269.93 | Картометрический метод | 0.10 | – |
| 98 | 512353.79 | 1404328.79 | Картометрический метод | 0.10 | – |
| 99 | 512325.97 | 1404372.36 | Аналитический метод | 0.10 | – |
| 100 | 512312.78 | 1404368.58 | Аналитический метод | 0.10 | – |
| 101 | 512307.45 | 1404365.11 | Аналитический метод | 0.10 | – |
| 102 | 512334.26 | 1404322.45 | Аналитический метод | 0.10 | – |
| 103 | 512374.46 | 1404257.49 | Аналитический метод | 0.10 | – |
| 104 | 512430.29 | 1404169.23 | Аналитический метод | 0.10 | – |
| 105 | 512458.38 | 1404124.85 | Аналитический метод | 0.10 | – |
| 106 | 512492.10 | 1404074.82 | Аналитический метод | 0.10 | – |
| 107 | 512520.27 | 1404033.73 | Аналитический метод | 0.10 | – |
| 108 | 512594.32 | 1403940.64 | Аналитический метод | 0.10 | – |
| 109 | 512623.30 | 1403904.36 | Аналитический метод | 0.10 | – |
| 110 | 512672.08 | 1403843.27 | Аналитический метод | 0.10 | – |
| 111 | 512699.01 | 1403809.89 | Аналитический метод | 0.10 | – |
| 112 | 512737.05 | 1403761.99 | Аналитический метод | 0.10 | – |
| 113 | 512752.63 | 1403742.42 | Аналитический метод | 0.10 | – |
| 114 | 512761.96 | 1403731.88 | Аналитический метод | 0.10 | – |
| 115 | 512770.58 | 1403723.78 | Аналитический метод | 0.10 | – |
| 116 | 512794.23 | 1403705.94 | Аналитический метод | 0.10 | – |
| 117 | 512804.75 | 1403699.69 | Аналитический метод | 0.10 | – |
| 118 | 512817.32 | 1403694.65 | Аналитический метод | 0.10 | – |
| 119 | 512825.61 | 1403692.19 | Аналитический метод | 0.10 | – |
| 120 | 512835.70 | 1403690.24 | Аналитический метод | 0.10 | – |
| 121 | 512847.03 | 1403689.24 | Аналитический метод | 0.10 | – |
| 122 | 512874.22 | 1403688.73 | Аналитический метод | 0.10 | – |
| 123 | 512902.72 | 1403691.38 | Аналитический метод | 0.10 | – |
| 124 | 512942.46 | 1403698.22 | Аналитический метод | 0.10 | – |
| 125 | 512993.53 | 1403707.26 | Аналитический метод | 0.10 | – |
| 126 | 513000.33 | 1403708.64 | Аналитический метод | 0.10 | – |
| 127 | 513063.22 | 1403721.08 | Аналитический метод | 0.10 | – |
| 128 | 513139.90 | 1403733.94 | Аналитический метод | 0.10 | – |
| 129 | 513253.11 | 1403754.70 | Аналитический метод | 0.10 | – |
| 130 | 513264.50 | 1403756.69 | Аналитический метод | 0.10 | – |
| 131 | 513296.81 | 1403762.78 | Аналитический метод | 0.10 | – |
| 132 | 513317.38 | 1403766.66 | Аналитический метод | 0.10 | – |
| 133 | 513415.89 | 1403783.44 | Аналитический метод | 0.10 | – |
| 134 | 513433.22 | 1403785.99 | Аналитический метод | 0.10 | – |
| 135 | 513503.47 | 1403797.97 | Аналитический метод | 0.10 | – |
| 136 | 513630.46 | 1403826.50 | Аналитический метод | 0.10 | – |
| 137 | 513739.14 | 1403855.06 | Аналитический метод | 0.10 | – |
| 138 | 513825.10 | 1403881.30 | Аналитический метод | 0.10 | – |
| 139 | 513944.01 | 1403917.60 | Аналитический метод | 0.10 | – |
| 140 | 513969.41 | 1403924.91 | Аналитический метод | 0.10 | – |
| 141 | 514038.86 | 1403945.09 | Аналитический метод | 0.10 | – |
| 142 | 514086.01 | 1403959.01 | Аналитический метод | 0.10 | – |
| 143 | 514089.29 | 1403960.50 | Аналитический метод | 0.10 | – |
| 144 | 514103.47 | 1403966.96 | Аналитический метод | 0.10 | – |
| 145 | 514109.27 | 1403970.40 | Аналитический метод | 0.10 | – |
| 146 | 514155.00 | 1404004.35 | Аналитический метод | 0.10 | – |
| 1 | 514191.29 | 1404041.43 | Аналитический метод | 0.10 | – |

3. Сведения о характерных точках части (частей) границы объекта

| Обозначение характерных точек части границы | Координаты, м | | Метод определения координат характерной точки | Средняя квадратическая погрешность положения характерной точки (M_i), м | Описание обозначения точки на местности (при наличии) |
|--|---------------|---|---|--|---|
| | X | Y | | | |
| 1 | 2 | 3 | 4 | 5 | 6 |
| – | – | – | – | – | – |


Раздел 4
Зона инженерной и транспортной инфраструктуры (ИТ)
 (наименование объекта)

План границ объекта



Используемые условные знаки и обозначения:

Масштаб 1 : 8000



- характеристическая точка границы
- территориальная зона
- граница кадастрового квартала
- граница населённого пункта
- земельный участок, кадастровый номер
- подпись кадастрового квартала
- наименование муниципального района
- наименование сельского поселения
- наименование населённого пункта

муниципальный район Кошкинский
сельское поселение Русская Васильевка
 село Тенеево



Подпись кадастрового инженера / О.А. Ендальцева/

Дата 01.02.2023

Место для оттиска печати (при наличии) лица, составившего описание местоположения границ объекта

ОПИСАНИЕ МЕСТОПОЛОЖЕНИЯ ГРАНИЦ
Зона размещения объектов делового, общественного, коммерческого, социального и
коммунально-бытового назначения (О1)

(наименование объекта, местоположение границ которого описано (далее - объект))

Раздел 1

| Сведения об объекте | | |
|---------------------|--|---|
| № п/п | Характеристики объекта | Описание характеристик |
| 1 | 2 | 3 |
| 1 | Местоположение объекта | Самарская область, муниципальный район Кошкинский, сельское поселение Русская Васильевка, село Мамыково |
| 2 | Площадь объекта +/- величина погрешности определения площади (P+/- Дельта P) | 18693 кв.м ± 28 кв.м |
| 3 | Иные характеристики объекта | – |

Раздел 2

| Сведения о местоположении границ объекта | | | | | |
|---|---------------|------------|---|---|---|
| 1. Система координат <u>МСК-63</u> | | | | | |
| 2. Сведения о характерных точках границ объекта | | | | | |
| Обозначение характерных точек границ | Координаты, м | | Метод определения координат характерной точки | Средняя квадратическая погрешность положения характерной точки (M _i), м | Описание обозначения точки на местности (при наличии) |
| | X | Y | | | |
| 1 | 2 | 3 | 4 | 5 | 6 |
| 1 | 519950.11 | 1410546.21 | Картометрический метод | 0.10 | – |
| 2 | 519913.53 | 1410626.55 | Картометрический метод | 0.10 | – |
| 3 | 519979.63 | 1410655.50 | Картометрический метод | 0.10 | – |
| 4 | 519931.15 | 1410749.54 | Картометрический метод | 0.10 | – |
| 5 | 519925.67 | 1410752.50 | Картометрический метод | 0.10 | – |
| 6 | 519898.79 | 1410732.71 | Картометрический метод | 0.10 | – |
| 7 | 519872.34 | 1410709.62 | Картометрический метод | 0.10 | – |
| 8 | 519853.68 | 1410706.16 | Картометрический метод | 0.10 | – |
| 9 | 519806.39 | 1410688.98 | Картометрический метод | 0.10 | – |
| 10 | 519809.17 | 1410683.52 | Картометрический метод | 0.10 | – |
| 11 | 519823.09 | 1410657.06 | Картометрический метод | 0.10 | – |
| 12 | 519830.94 | 1410641.77 | Картометрический метод | 0.10 | – |
| 13 | 519833.92 | 1410643.32 | Картометрический метод | 0.10 | – |
| 14 | 519835.57 | 1410639.78 | Картометрический метод | 0.10 | – |
| 15 | 519833.88 | 1410638.99 | Картометрический метод | 0.10 | – |
| 16 | 519850.34 | 1410606.46 | Картометрический метод | 0.10 | – |
| 17 | 519854.09 | 1410599.52 | Картометрический метод | 0.10 | – |
| 18 | 519864.56 | 1410604.28 | Картометрический метод | 0.10 | – |
| 19 | 519872.97 | 1410586.52 | Картометрический метод | 0.10 | – |
| 20 | 519904.77 | 1410519.42 | Картометрический метод | 0.10 | – |
| 1 | 519950.11 | 1410546.21 | Картометрический метод | 0.10 | – |
| 3. Сведения о характерных точках части (частей) границы объекта | | | | | |
| Обозначение характерных точек части границы | Координаты, м | | Метод определения координат характерной точки | Средняя квадратическая погрешность положения характерной точки (M _i), м | Описание обозначения точки на местности (при наличии) |
| | X | Y | | | |
| 1 | 2 | 3 | 4 | 5 | 6 |
| – | – | – | – | – | – |


Раздел 4
Зона размещения объектов делового, общественного, коммерческого, социального и коммунально-бытового назначения (О1)
(наименование объекта)

План границ объекта



Масштаб 1 : 1000

Используемые условные знаки и обозначения:



- характеристическая точка границы
- территориальная зона
- граница кадастрового квартала
- земельный участок, кадастровый номер
- подпись кадастрового квартала
- наименование муниципального района
- наименование сельского поселения
- наименование населённого пункта

муниципальный район Кошкинский
сельское поселение Русская Васильевка
село Мамыково



Подпись кадастрового инженера /О.А. Ендальцева/

Дата 01.02.2023

Место для оттиска печати (при наличии) лица, составившего описание местоположения границ объекта

ОПИСАНИЕ МЕСТОПОЛОЖЕНИЯ ГРАНИЦ
Зона размещения объектов делового, общественного, коммерческого, социального и
коммунально-бытового назначения (О1)
(наименование объекта, местоположение границ которого описано (далее - объект))

Раздел 1

| Сведения об объекте | | |
|---------------------|--|---|
| № п/п | Характеристики объекта | Описание характеристик |
| 1 | 2 | 3 |
| 1 | Местоположение объекта | Самарская область, муниципальный район Кошкинский, сельское поселение Русская Васильевка, село Русская Васильевка |
| 2 | Площадь объекта +/- величина погрешности определения площади (P+/- Дельта P) | 11658 кв.м ± 23 кв.м |
| 3 | Иные характеристики объекта | – |

Раздел 2

| Сведения о местоположении границ объекта | | | | | |
|---|---------------|------------|---|---|---|
| 1. Система координат <u>МСК-63</u> | | | | | |
| 2. Сведения о характерных точках границ объекта | | | | | |
| Обозначение характерных точек границ | Координаты, м | | Метод определения координат характерной точки | Средняя квадратическая погрешность положения характерной точки (M _t), м | Описание обозначения точки на местности (при наличии) |
| | X | Y | | | |
| 1 | 2 | 3 | 4 | 5 | 6 |
| 1 | 511367.82 | 1409100.89 | Картометрический метод | 0.10 | – |
| 2 | 511374.15 | 1409119.39 | Картометрический метод | 0.10 | – |
| 3 | 511375.35 | 1409123.00 | Картометрический метод | 0.10 | – |
| 4 | 511381.56 | 1409141.43 | Картометрический метод | 0.10 | – |
| 5 | 511388.84 | 1409162.55 | Картометрический метод | 0.10 | – |
| 6 | 511391.56 | 1409170.54 | Картометрический метод | 0.10 | – |
| 7 | 511392.37 | 1409172.90 | Картометрический метод | 0.10 | – |
| 8 | 511210.39 | 1409217.76 | Картометрический метод | 0.10 | – |
| 9 | 511191.49 | 1409154.33 | Картометрический метод | 0.10 | – |
| 10 | 511197.67 | 1409152.08 | Картометрический метод | 0.10 | – |
| 11 | 511199.93 | 1409159.01 | Картометрический метод | 0.10 | – |
| 12 | 511211.31 | 1409155.62 | Картометрический метод | 0.10 | – |
| 13 | 511212.81 | 1409161.15 | Аналитический метод | 0.10 | – |
| 14 | 511238.49 | 1409154.36 | Аналитический метод | 0.10 | – |

| | | | | | |
|----|-----------|------------|------------------------|------|---|
| 15 | 511242.27 | 1409169.41 | Аналитический метод | 0.10 | – |
| 16 | 511244.22 | 1409176.58 | Аналитический метод | 0.10 | – |
| 17 | 511250.50 | 1409174.74 | Картометрический метод | 0.10 | – |
| 18 | 511245.92 | 1409158.14 | Картометрический метод | 0.10 | – |
| 19 | 511267.83 | 1409152.03 | Картометрический метод | 0.10 | – |
| 20 | 511271.83 | 1409166.26 | Картометрический метод | 0.10 | – |
| 21 | 511285.51 | 1409156.65 | Картометрический метод | 0.10 | – |
| 22 | 511288.54 | 1409152.44 | Картометрический метод | 0.10 | – |
| 23 | 511280.83 | 1409122.67 | Картометрический метод | 0.10 | – |
| 1 | 511367.82 | 1409100.89 | Картометрический метод | 0.10 | – |

3. Сведения о характерных точках части (частей) границы объекта

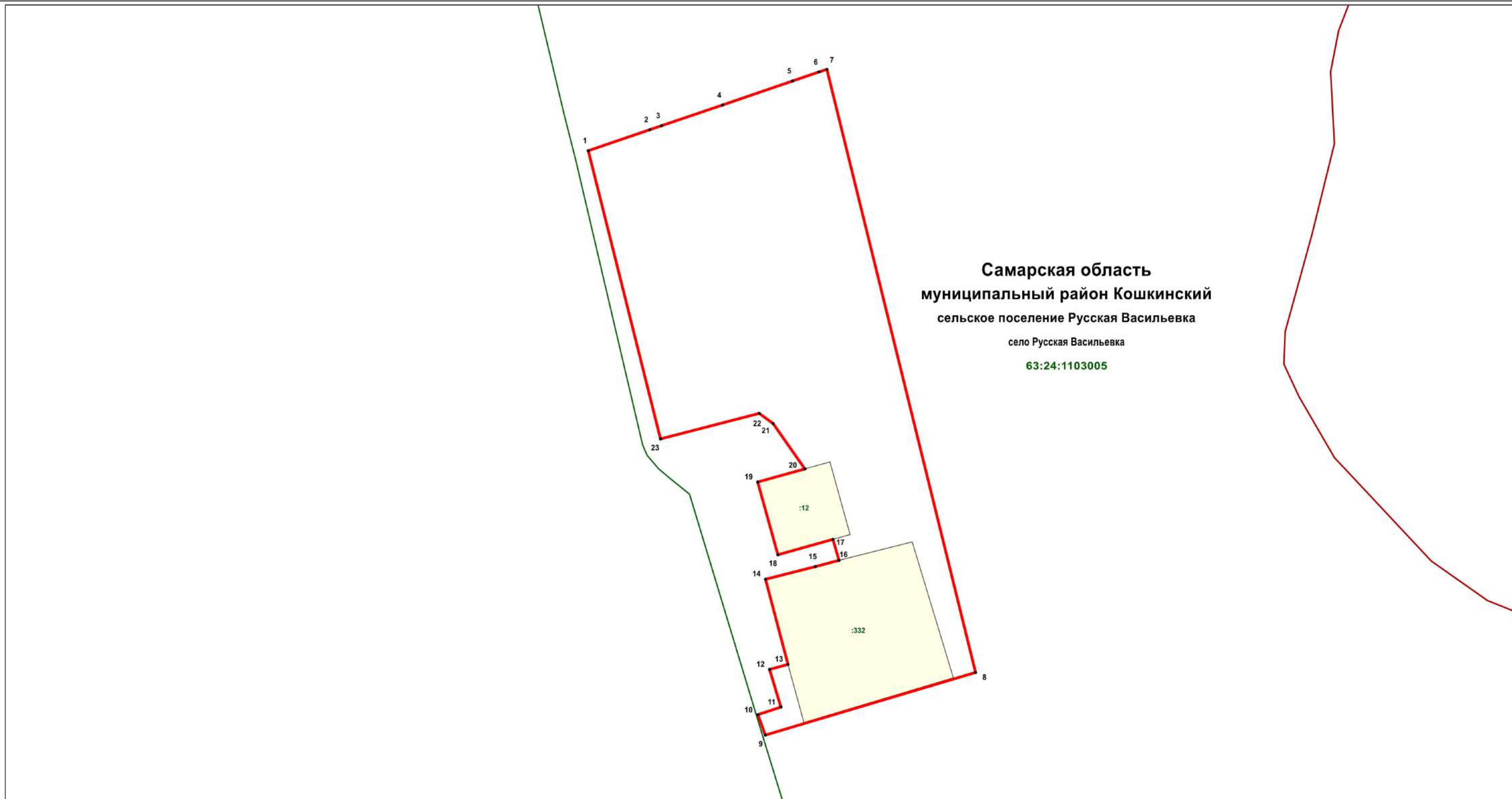
| Обозначение характерных точек части границы | Координаты, м | | Метод определения координат характерной точки | Средняя квадратическая погрешность положения характерной точки (M), м | Описание обозначения точки на местности (при наличии) |
|---|---------------|---|---|---|---|
| | X | Y | | | |
| 1 | 2 | 3 | 4 | 5 | 6 |
| – | – | – | – | – | – |

Раздел 4
Зона размещения объектов делового, общественного, коммерческого, социального и коммунально-бытового назначения (О1)







(наименование объекта)

План границ объекта

Самарская область
муниципальный район Кошкинский
сельское поселение Русская Васильевка
село Русская Васильевка
63:24:1103005



Используемые условные знаки и обозначения:

-  - характерная точка границы
-  - территориальная зона
-  - граница кадастрового квартала
-  - граница населённого пункта
-  - земельный участок, кадастровый номер
-  - подпись кадастрового квартала
- муниципальный район Кошкинский** - наименование муниципального района
- сельское поселение Русская Васильевка** - наименование сельского поселения
- село Русская Васильевка** - наименование населённого пункта

Масштаб 1 : 1200



Подпись кадастрового инженера (О.А. Ендальцева/

Дата 31.01.2023

Место для оттиска печати (при наличии) лица, составившего описание местоположения границ объекта

ОПИСАНИЕ МЕСТОПОЛОЖЕНИЯ ГРАНИЦ
Зона размещения объектов делового, общественного, коммерческого, социального и
коммунально-бытового назначения (О1)
(наименование объекта, местоположение границ которого описано (далее - объект))

Раздел 1

| Сведения об объекте | | |
|---------------------|--|--|
| № п/п | Характеристики объекта | Описание характеристик |
| 1 | 2 | 3 |
| 1 | Местоположение объекта | Самарская область, муниципальный район Кошкинский, сельское поселение Русская Васильевка, село Тенеево |
| 2 | Площадь объекта +/- величина погрешности определения площади (Р+/- Дельта Р) | 24762 кв.м ± 37 кв.м |
| 3 | Иные характеристики объекта | – |

Раздел 2

| Сведения о местоположении границ объекта | | | | | |
|---|---------------|------------|---|---|---|
| 1. Система координат <u>МСК-63</u> | | | | | |
| 2. Сведения о характерных точках границ объекта | | | | | |
| Обозначение характерных точек границ | Координаты, м | | Метод определения координат характерной точки | Средняя квадратическая погрешность положения характерной точки (M _t), м | Описание обозначения точки на местности (при наличии) |
| | X | Y | | | |
| 1 | 2 | 3 | 4 | 5 | 6 |
| Зона1(1) | – | – | – | – | – |
| 1 | 513024.85 | 1404010.05 | Картометрический метод | 0.10 | – |
| 2 | 513020.54 | 1404021.20 | Аналитический метод | 0.10 | – |
| 3 | 513036.82 | 1404022.88 | Картометрический метод | 0.10 | – |
| 4 | 513021.70 | 1404093.61 | Картометрический метод | 0.10 | – |
| 5 | 512930.89 | 1404074.54 | Картометрический метод | 0.10 | – |
| 6 | 512932.73 | 1404066.76 | Картометрический метод | 0.10 | – |
| 7 | 512930.55 | 1404066.28 | Картометрический метод | 0.10 | – |
| 8 | 512926.88 | 1404065.52 | Аналитический метод | 0.10 | – |
| 9 | 512931.30 | 1404046.62 | Аналитический метод | 0.10 | – |
| 10 | 512943.13 | 1403996.11 | Аналитический метод | 0.10 | – |
| 11 | 512948.97 | 1403998.72 | Картометрический метод | 0.10 | – |
| 12 | 512953.86 | 1403978.35 | Картометрический метод | 0.10 | – |
| 1 | 513024.85 | 1404010.05 | Картометрический метод | 0.10 | – |
| Зона1(2) | – | – | – | – | – |
| 13 | 513324.10 | 1404004.78 | Картометрический метод | 0.10 | – |
| 14 | 513287.97 | 1404148.55 | Картометрический метод | 0.10 | – |
| 15 | 513232.24 | 1404136.11 | Картометрический метод | 0.10 | – |
| 16 | 513233.10 | 1404132.93 | Картометрический метод | 0.10 | – |
| 17 | 513240.74 | 1404104.77 | Картометрический метод | 0.10 | – |
| 18 | 513224.86 | 1404101.25 | Картометрический метод | 0.10 | – |
| 19 | 513227.40 | 1404089.77 | Картометрический метод | 0.10 | – |
| 20 | 513203.99 | 1404083.41 | Картометрический метод | 0.10 | – |
| 21 | 513198.66 | 1404103.68 | Картометрический метод | 0.10 | – |
| 22 | 513178.78 | 1404098.48 | Картометрический метод | 0.10 | – |
| 23 | 513184.27 | 1404077.37 | Картометрический метод | 0.10 | – |

| | | | | | |
|----|-----------|------------|------------------------|------|---|
| 24 | 513164.55 | 1404071.52 | Картометрический метод | 0.10 | – |
| 25 | 513167.62 | 1404062.56 | Картометрический метод | 0.10 | – |
| 26 | 513175.01 | 1404065.06 | Аналитический метод | 0.10 | – |
| 27 | 513185.68 | 1404063.22 | Аналитический метод | 0.10 | – |
| 28 | 513209.06 | 1404027.21 | Аналитический метод | 0.10 | – |
| 29 | 513180.42 | 1404018.35 | Аналитический метод | 0.10 | – |
| 30 | 513198.27 | 1403973.03 | Картометрический метод | 0.10 | – |
| 13 | 513324.10 | 1404004.78 | Картометрический метод | 0.10 | – |

3. Сведения о характерных точках части (частей) границы объекта

| Обозначение характерных точек части границы | Координаты, м | | Метод определения координат характерной точки | Средняя квадратическая погрешность положения характерной точки (M _t), м | Описание обозначения точки на местности (при наличии) |
|--|---------------|---|---|--|---|
| | X | Y | | | |
| 1 | 2 | 3 | 4 | 5 | 6 |
| – | – | – | – | – | – |

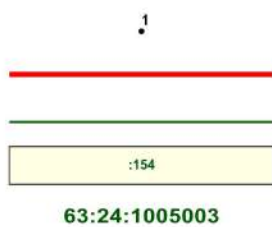
План границ объекта



Самарская область
муниципальный район Кошкинский
сельское поселение Русская Васильевка
село Тенево

Используемые условные знаки и обозначения:

Масштаб 1 : 1500



- характерная точка границы
- территориальная зона
- граница кадастрового квартала
- земельный участок, кадастровый номер
- подпись кадастрового квартала
- наименование муниципального района
- наименование сельского поселения
- наименование населённого пункта

муниципальный район Кошкинский
сельское поселение Русская Васильевка
село Тенево

Подпись кадастрового инженера /О.А. Ендальцева/
Дата 01.02.2023

Место для оттиска печати (при наличии) лица, составившего описание местоположения границ объекта



ОПИСАНИЕ МЕСТОПОЛОЖЕНИЯ ГРАНИЦ

Зона природного ландшафта (P2)

(наименование объекта, местоположение границ которого описано (далее - объект))

Раздел 1

| Сведения об объекте | | |
|---------------------|--|--|
| № п/п | Характеристики объекта | Описание характеристик |
| 1 | 2 | 3 |
| 1 | Местоположение объекта | Самарская область, муниципальный район Кошкинский, сельское поселение Русская Васильевка, поселок Верхняя Васильевка |
| 2 | Площадь объекта +/- величина погрешности определения площади (P+/- Дельта P) | 41390 кв.м ± 45 кв.м |
| 3 | Иные характеристики объекта | – |

Раздел 2

| Сведения о местоположении границ объекта | | | | | |
|---|---------------|------------|---|---|---|
| 1. Система координат <u>МСК-63</u> | | | | | |
| 2. Сведения о характерных точках границ объекта | | | | | |
| Обозначение характерных точек границ | Координаты, м | | Метод определения координат характерной точки | Средняя квадратическая погрешность положения характерной точки (M _t), м | Описание обозначения точки на местности (при наличии) |
| | X | Y | | | |
| 1 | 2 | 3 | 4 | 5 | 6 |
| 1 | 507703.94 | 1410871.08 | Картометрический метод | 0.10 | – |
| 2 | 507708.80 | 1410898.54 | Аналитический метод | 0.10 | – |
| 3 | 507704.11 | 1410905.10 | Аналитический метод | 0.10 | – |
| 4 | 507700.46 | 1410910.80 | Аналитический метод | 0.10 | – |
| 5 | 507696.42 | 1410919.77 | Аналитический метод | 0.10 | – |
| 6 | 507689.49 | 1410928.38 | Аналитический метод | 0.10 | – |
| 7 | 507680.68 | 1410933.54 | Аналитический метод | 0.10 | – |
| 8 | 507672.16 | 1410936.26 | Аналитический метод | 0.10 | – |
| 9 | 507661.93 | 1410937.82 | Аналитический метод | 0.10 | – |
| 10 | 507656.54 | 1410938.64 | Аналитический метод | 0.10 | – |
| 11 | 507653.94 | 1410937.07 | Аналитический метод | 0.10 | – |
| 12 | 507650.28 | 1410934.97 | Аналитический метод | 0.10 | – |
| 13 | 507647.83 | 1410935.40 | Аналитический метод | 0.10 | – |
| 14 | 507645.34 | 1410937.11 | Аналитический метод | 0.10 | – |
| 15 | 507644.44 | 1410941.44 | Аналитический метод | 0.10 | – |
| 16 | 507643.30 | 1410946.13 | Аналитический метод | 0.10 | – |
| 17 | 507640.87 | 1410954.24 | Аналитический метод | 0.10 | – |
| 18 | 507636.60 | 1410959.28 | Аналитический метод | 0.10 | – |
| 19 | 507625.56 | 1410966.95 | Аналитический метод | 0.10 | – |
| 20 | 507613.92 | 1410974.20 | Аналитический метод | 0.10 | – |
| 21 | 507601.44 | 1410980.98 | Аналитический метод | 0.10 | – |
| 22 | 507591.15 | 1410986.56 | Аналитический метод | 0.10 | – |
| 23 | 507582.25 | 1410992.19 | Аналитический метод | 0.10 | – |
| 24 | 507574.21 | 1410996.17 | Аналитический метод | 0.10 | – |
| 25 | 507566.07 | 1410999.33 | Аналитический метод | 0.10 | – |
| 26 | 507557.54 | 1411002.86 | Аналитический метод | 0.10 | – |

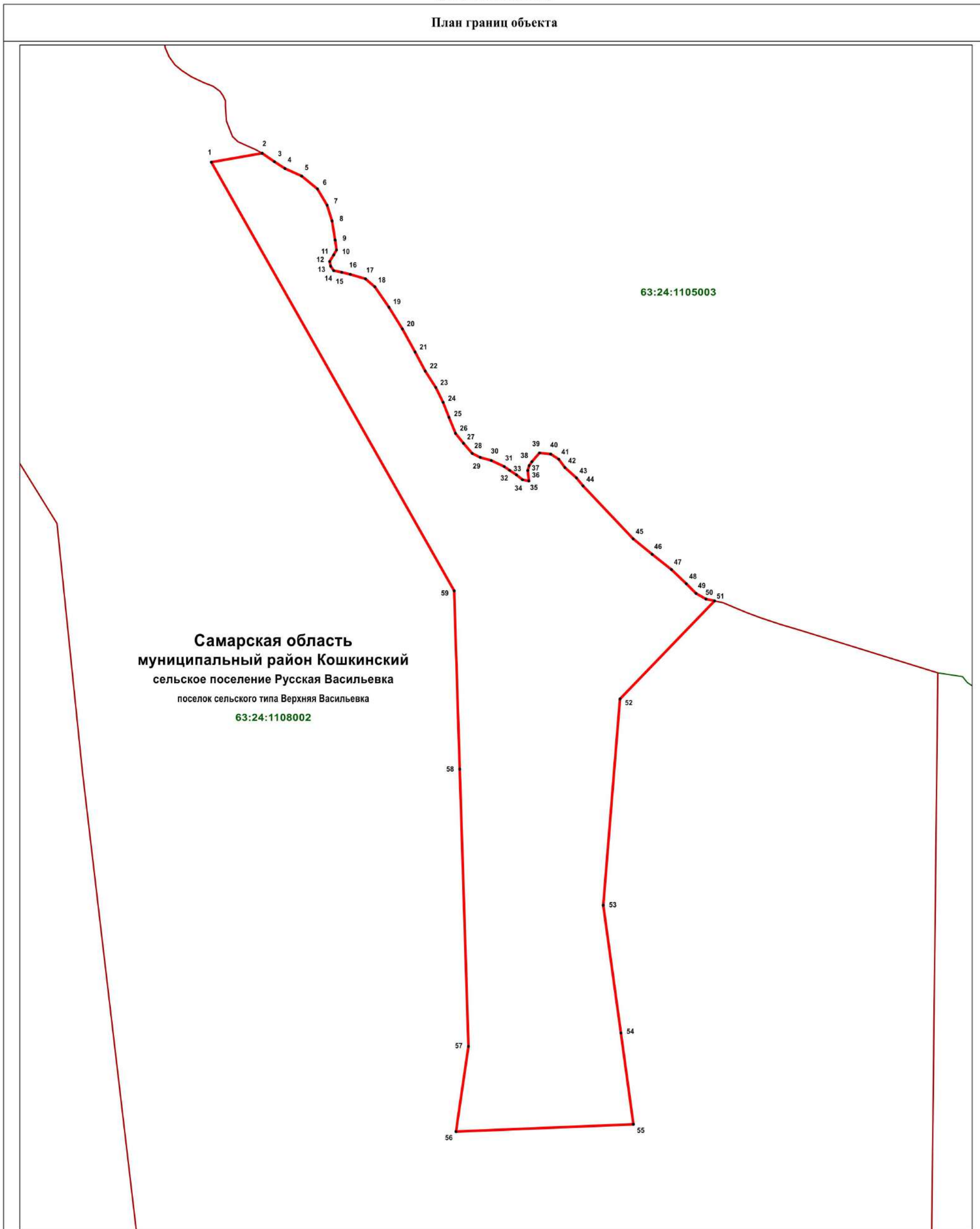
| | | | | | |
|----|-----------|------------|------------------------|------|---|
| 27 | 507552.11 | 1411007.24 | Аналитический метод | 0.10 | – |
| 28 | 507546.66 | 1411011.94 | Аналитический метод | 0.10 | – |
| 29 | 507544.58 | 1411016.19 | Аналитический метод | 0.10 | – |
| 30 | 507542.91 | 1411022.19 | Аналитический метод | 0.10 | – |
| 31 | 507539.52 | 1411029.16 | Аналитический метод | 0.10 | – |
| 32 | 507537.52 | 1411032.14 | Аналитический метод | 0.10 | – |
| 33 | 507535.08 | 1411035.83 | Аналитический метод | 0.10 | – |
| 34 | 507532.49 | 1411039.05 | Аналитический метод | 0.10 | – |
| 35 | 507531.77 | 1411042.55 | Аналитический метод | 0.10 | – |
| 36 | 507537.36 | 1411041.92 | Аналитический метод | 0.10 | – |
| 37 | 507540.06 | 1411042.65 | Аналитический метод | 0.10 | – |
| 38 | 507542.20 | 1411044.21 | Аналитический метод | 0.10 | – |
| 39 | 507546.97 | 1411048.26 | Аналитический метод | 0.10 | – |
| 40 | 507546.25 | 1411054.32 | Аналитический метод | 0.10 | – |
| 41 | 507543.50 | 1411058.60 | Аналитический метод | 0.10 | – |
| 42 | 507539.05 | 1411062.00 | Аналитический метод | 0.10 | – |
| 43 | 507533.54 | 1411068.13 | Аналитический метод | 0.10 | – |
| 44 | 507529.11 | 1411071.75 | Аналитический метод | 0.10 | – |
| 45 | 507500.63 | 1411098.72 | Аналитический метод | 0.10 | – |
| 46 | 507492.22 | 1411109.00 | Аналитический метод | 0.10 | – |
| 47 | 507483.95 | 1411119.51 | Аналитический метод | 0.10 | – |
| 48 | 507476.39 | 1411127.43 | Аналитический метод | 0.10 | – |
| 49 | 507471.09 | 1411132.72 | Аналитический метод | 0.10 | – |
| 50 | 507468.12 | 1411137.95 | Аналитический метод | 0.10 | – |
| 51 | 507467.11 | 1411142.65 | Картометрический метод | 0.10 | – |
| 52 | 507414.11 | 1411091.66 | Картометрический метод | 0.10 | – |
| 53 | 507302.67 | 1411082.58 | Картометрический метод | 0.10 | – |
| 54 | 507233.81 | 1411092.11 | Картометрический метод | 0.10 | – |
| 55 | 507184.44 | 1411098.93 | Картометрический метод | 0.10 | – |
| 56 | 507180.61 | 1411003.13 | Картометрический метод | 0.10 | – |
| 57 | 507226.52 | 1411009.86 | Картометрический метод | 0.10 | – |
| 58 | 507376.27 | 1411005.15 | Картометрический метод | 0.10 | – |
| 59 | 507472.50 | 1411002.13 | Картометрический метод | 0.10 | – |
| 1 | 507703.94 | 1410871.08 | Картометрический метод | 0.10 | – |

3. Сведения о характерных точках части (частей) границы объекта

| Обозначение характерных точек части границы | Координаты, м | | Метод определения координат характерной точки | Средняя квадратическая погрешность положения характерной точки (M _t), м | Описание обозначения точки на местности (при наличии) |
|---|---------------|---|---|---|---|
| | X | Y | | | |
| 1 | 2 | 3 | 4 | 5 | 6 |
| – | – | – | – | – | – |


Раздел 4
Зона природного ландшафта (P2)
(наименование объекта)

План границ объекта



Используемые условные знаки и обозначения:

Масштаб 1 : 2000



- характерная точка границы
- территориальная зона
- граница кадастрового квартала
- граница населённого пункта
- подпись кадастрового квартала
- наименование муниципального района
- наименование сельского поселения
- наименование населённого пункта

63:24:1105003

муниципальный район Кошкинский

сельское поселение Русская Васильевка

поселок сельского типа Верхняя Васильевка



Подпись кадастрового инженера (О.А. Ендальцева/

Дата 01.02.2023

Место для оттиска печати (при наличии) лица, составившего описание местоположения границ объекта

ОПИСАНИЕ МЕСТОПОЛОЖЕНИЯ ГРАНИЦ

Зона природного ландшафта (P2)

(наименование объекта, местоположение границ которого описано (далее - объект))

Раздел 1

| Сведения об объекте | | |
|---------------------|--|---|
| № п/п | Характеристики объекта | Описание характеристик |
| 1 | 2 | 3 |
| 1 | Местоположение объекта | Самарская область, муниципальный район Кошкинский, сельское поселение Русская Васильевка, село Мамыково |
| 2 | Площадь объекта +/- величина погрешности определения площади (P+/- Дельта P) | 174867 кв.м ± 84 кв.м |
| 3 | Иные характеристики объекта | - |

Раздел 2

| Сведения о местоположении границ объекта | | | | | |
|---|---------------|------------|---|---|---|
| 1. Система координат <u>МСК-63</u> | | | | | |
| 2. Сведения о характерных точках границ объекта | | | | | |
| Обозначение характерных точек границ | Координаты, м | | Метод определения координат характерной точки | Средняя квадратическая погрешность положения характерной точки (M _t), м | Описание обозначения точки на местности (при наличии) |
| | X | Y | | | |
| 1 | 2 | 3 | 4 | 5 | 6 |
| Зона(1) | - | - | - | - | - |
| 1 | 519730.06 | 1410996.44 | Картометрический метод | 0.10 | - |
| 2 | 519837.60 | 1411103.10 | Картометрический метод | 0.10 | - |
| 3 | 519865.70 | 1411205.58 | Картометрический метод | 0.10 | - |
| 4 | 519831.54 | 1411220.27 | Картометрический метод | 0.10 | - |
| 5 | 519791.16 | 1411237.64 | Картометрический метод | 0.10 | - |
| 6 | 519741.30 | 1411257.50 | Картометрический метод | 0.10 | - |
| 7 | 519739.18 | 1411253.31 | Картометрический метод | 0.10 | - |
| 8 | 519709.16 | 1411266.41 | Картометрический метод | 0.10 | - |
| 9 | 519688.79 | 1411282.28 | Картометрический метод | 0.10 | - |
| 10 | 519685.35 | 1411307.29 | Картометрический метод | 0.10 | - |
| 11 | 519639.16 | 1411324.91 | Картометрический метод | 0.10 | - |
| 12 | 519637.53 | 1411320.90 | Картометрический метод | 0.10 | - |
| 13 | 519609.85 | 1411251.88 | Картометрический метод | 0.10 | - |

| | | | | | |
|----------|-----------|------------|------------------------|------|---|
| 14 | 519602.39 | 1411236.00 | Картометрический метод | 0.10 | – |
| 15 | 519591.88 | 1411207.08 | Картометрический метод | 0.10 | – |
| 16 | 519626.05 | 1411174.72 | Картометрический метод | 0.10 | – |
| 17 | 519645.87 | 1411141.96 | Картометрический метод | 0.10 | – |
| 18 | 519695.45 | 1411076.39 | Картометрический метод | 0.10 | – |
| 19 | 519702.58 | 1411063.36 | Картометрический метод | 0.10 | – |
| 20 | 519711.39 | 1411035.72 | Картометрический метод | 0.10 | – |
| 21 | 519712.72 | 1411031.52 | Картометрический метод | 0.10 | – |
| 22 | 519712.91 | 1411024.22 | Картометрический метод | 0.10 | – |
| 23 | 519713.04 | 1411019.11 | Картометрический метод | 0.10 | – |
| 24 | 519707.75 | 1410995.54 | Картометрический метод | 0.10 | – |
| 25 | 519691.73 | 1410967.05 | Картометрический метод | 0.10 | – |
| 26 | 519691.80 | 1410958.50 | Картометрический метод | 0.10 | – |
| 1 | 519730.06 | 1410996.44 | Картометрический метод | 0.10 | – |
| Зона1(2) | – | – | – | – | – |
| 27 | 519925.67 | 1410752.50 | Картометрический метод | 0.10 | – |
| 28 | 519919.70 | 1410751.04 | Картометрический метод | 0.10 | – |
| 29 | 519899.50 | 1410769.30 | Картометрический метод | 0.10 | – |
| 30 | 519909.99 | 1410792.79 | Картометрический метод | 0.10 | – |
| 31 | 519941.76 | 1410835.68 | Картометрический метод | 0.10 | – |
| 32 | 519967.93 | 1410862.57 | Картометрический метод | 0.10 | – |
| 33 | 519974.25 | 1410866.22 | Картометрический метод | 0.10 | – |
| 34 | 519990.84 | 1410850.48 | Картометрический метод | 0.10 | – |
| 35 | 520013.51 | 1410828.06 | Картометрический метод | 0.10 | – |
| 36 | 520017.04 | 1410832.70 | Картометрический метод | 0.10 | – |
| 37 | 520029.35 | 1410849.30 | Картометрический метод | 0.10 | – |
| 38 | 520023.83 | 1410853.39 | Картометрический метод | 0.10 | – |
| 39 | 520001.47 | 1410868.48 | Картометрический метод | 0.10 | – |
| 40 | 520020.96 | 1410892.52 | Картометрический метод | 0.10 | – |
| 41 | 520019.63 | 1410904.56 | Картометрический метод | 0.10 | – |
| 42 | 520032.19 | 1410906.68 | Аналитический метод | 0.10 | – |
| 43 | 520047.78 | 1410926.86 | Аналитический метод | 0.10 | – |
| 44 | 520056.70 | 1410944.25 | Картометрический метод | 0.10 | – |
| 45 | 520098.68 | 1410989.19 | Картометрический метод | 0.10 | – |
| 46 | 520091.55 | 1410995.17 | Аналитический метод | 0.10 | – |
| 47 | 520083.17 | 1411002.18 | Аналитический метод | 0.10 | – |

| | | | | | |
|----|-----------|------------|------------------------|------|---|
| 48 | 520011.76 | 1411062.00 | Картометрический метод | 0.10 | – |
| 49 | 520013.28 | 1411063.44 | Картометрический метод | 0.10 | – |
| 50 | 520014.71 | 1411065.38 | Картометрический метод | 0.10 | – |
| 51 | 520015.68 | 1411068.22 | Картометрический метод | 0.10 | – |
| 52 | 520015.29 | 1411070.60 | Картометрический метод | 0.10 | – |
| 53 | 520015.35 | 1411072.33 | Картометрический метод | 0.10 | – |
| 54 | 520018.04 | 1411073.71 | Картометрический метод | 0.10 | – |
| 55 | 520018.55 | 1411076.34 | Картометрический метод | 0.10 | – |
| 56 | 520019.29 | 1411078.47 | Картометрический метод | 0.10 | – |
| 57 | 520021.33 | 1411079.11 | Картометрический метод | 0.10 | – |
| 58 | 520023.93 | 1411079.78 | Картометрический метод | 0.10 | – |
| 59 | 520026.46 | 1411081.87 | Картометрический метод | 0.10 | – |
| 60 | 520027.29 | 1411084.70 | Картометрический метод | 0.10 | – |
| 61 | 520027.59 | 1411087.36 | Картометрический метод | 0.10 | – |
| 62 | 520028.12 | 1411087.63 | Картометрический метод | 0.10 | – |
| 63 | 520035.82 | 1411097.21 | Картометрический метод | 0.10 | – |
| 64 | 520044.27 | 1411109.97 | Картометрический метод | 0.10 | – |
| 65 | 520083.03 | 1411131.08 | Картометрический метод | 0.10 | – |
| 66 | 520126.14 | 1411154.02 | Картометрический метод | 0.10 | – |
| 67 | 520123.44 | 1411158.93 | Картометрический метод | 0.10 | – |
| 68 | 520154.31 | 1411170.87 | Картометрический метод | 0.10 | – |
| 69 | 520157.60 | 1411172.15 | Картометрический метод | 0.10 | – |
| 70 | 520209.66 | 1411123.13 | Картометрический метод | 0.10 | – |
| 71 | 520236.86 | 1411192.81 | Картометрический метод | 0.10 | – |
| 72 | 520283.28 | 1411190.44 | Аналитический метод | 0.10 | – |
| 73 | 520176.30 | 1411273.38 | Аналитический метод | 0.10 | – |
| 74 | 520175.50 | 1411274.00 | Аналитический метод | 0.10 | – |
| 75 | 520159.33 | 1411286.00 | Аналитический метод | 0.10 | – |
| 76 | 520160.64 | 1411304.54 | Аналитический метод | 0.10 | – |
| 77 | 520161.70 | 1411330.96 | Аналитический метод | 0.10 | – |
| 78 | 520160.20 | 1411364.53 | Аналитический метод | 0.10 | – |
| 79 | 520155.50 | 1411409.02 | Аналитический метод | 0.10 | – |
| 80 | 520150.68 | 1411448.16 | Аналитический метод | 0.10 | – |
| 81 | 520149.82 | 1411451.93 | Картометрический метод | 0.10 | – |
| 82 | 520140.44 | 1411454.18 | Картометрический метод | 0.10 | – |
| 83 | 520116.46 | 1411459.90 | Картометрический метод | 0.10 | – |
| 84 | 520108.36 | 1411434.11 | Картометрический метод | 0.10 | – |
| 85 | 520089.83 | 1411439.44 | Картометрический метод | 0.10 | – |

| | | | | | |
|-----|-----------|------------|------------------------|------|---|
| 86 | 520083.45 | 1411421.12 | Картометрический метод | 0.10 | – |
| 87 | 520082.94 | 1411419.78 | Картометрический метод | 0.10 | – |
| 88 | 520080.92 | 1411413.58 | Картометрический метод | 0.10 | – |
| 89 | 520058.07 | 1411348.25 | Картометрический метод | 0.10 | – |
| 90 | 520094.98 | 1411339.09 | Картометрический метод | 0.10 | – |
| 91 | 520086.53 | 1411307.44 | Картометрический метод | 0.10 | – |
| 92 | 520081.75 | 1411308.48 | Картометрический метод | 0.10 | – |
| 93 | 520080.13 | 1411303.13 | Картометрический метод | 0.10 | – |
| 94 | 520071.99 | 1411276.22 | Картометрический метод | 0.10 | – |
| 95 | 520069.87 | 1411269.22 | Картометрический метод | 0.10 | – |
| 96 | 520037.10 | 1411279.23 | Картометрический метод | 0.10 | – |
| 97 | 520019.57 | 1411222.68 | Картометрический метод | 0.10 | – |
| 98 | 520023.20 | 1411221.52 | Картометрический метод | 0.10 | – |
| 99 | 520014.37 | 1411187.52 | Картометрический метод | 0.10 | – |
| 100 | 519983.53 | 1411197.27 | Картометрический метод | 0.10 | – |
| 101 | 519970.41 | 1411187.09 | Картометрический метод | 0.10 | – |
| 102 | 519967.19 | 1411187.49 | Картометрический метод | 0.10 | – |
| 103 | 519962.80 | 1411186.90 | Картометрический метод | 0.10 | – |
| 104 | 519955.74 | 1411184.39 | Картометрический метод | 0.10 | – |
| 105 | 519950.19 | 1411182.21 | Картометрический метод | 0.10 | – |
| 106 | 519944.78 | 1411179.22 | Картометрический метод | 0.10 | – |
| 107 | 519936.80 | 1411173.15 | Картометрический метод | 0.10 | – |
| 108 | 519930.39 | 1411166.57 | Картометрический метод | 0.10 | – |
| 109 | 519923.49 | 1411158.09 | Картометрический метод | 0.10 | – |
| 110 | 519920.62 | 1411153.86 | Картометрический метод | 0.10 | – |
| 111 | 519917.81 | 1411149.27 | Картометрический метод | 0.10 | – |
| 112 | 519914.55 | 1411141.51 | Картометрический метод | 0.10 | – |
| 113 | 519912.02 | 1411133.23 | Картометрический метод | 0.10 | – |
| 114 | 519910.98 | 1411128.83 | Картометрический метод | 0.10 | – |
| 115 | 519910.12 | 1411122.78 | Картометрический метод | 0.10 | – |
| 116 | 519910.70 | 1411119.97 | Картометрический метод | 0.10 | – |
| 117 | 519914.26 | 1411105.86 | Картометрический метод | 0.10 | – |
| 118 | 519917.65 | 1411096.92 | Картометрический метод | 0.10 | – |
| 119 | 519921.19 | 1411092.24 | Картометрический метод | 0.10 | – |

| | | | | | |
|-----|-----------|------------|------------------------|------|---|
| 120 | 519919.17 | 1411093.05 | Картометрический метод | 0.10 | – |
| 121 | 519916.60 | 1411093.12 | Картометрический метод | 0.10 | – |
| 122 | 519914.86 | 1411092.40 | Картометрический метод | 0.10 | – |
| 123 | 519913.56 | 1411090.53 | Картометрический метод | 0.10 | – |
| 124 | 519912.83 | 1411088.65 | Картометрический метод | 0.10 | – |
| 125 | 519917.66 | 1411084.35 | Картометрический метод | 0.10 | – |
| 126 | 519918.00 | 1411083.62 | Картометрический метод | 0.10 | – |
| 127 | 519926.36 | 1411065.75 | Картометрический метод | 0.10 | – |
| 128 | 519923.63 | 1411017.34 | Картометрический метод | 0.10 | – |
| 129 | 519926.88 | 1410992.91 | Картометрический метод | 0.10 | – |
| 130 | 519926.47 | 1410992.01 | Картометрический метод | 0.10 | – |
| 131 | 519914.96 | 1410966.57 | Картометрический метод | 0.10 | – |
| 132 | 519913.50 | 1410961.34 | Картометрический метод | 0.10 | – |
| 133 | 519908.69 | 1410954.18 | Картометрический метод | 0.10 | – |
| 134 | 519903.72 | 1410946.42 | Картометрический метод | 0.10 | – |
| 135 | 519894.05 | 1410936.39 | Картометрический метод | 0.10 | – |
| 136 | 519888.38 | 1410930.09 | Картометрический метод | 0.10 | – |
| 137 | 519876.26 | 1410918.21 | Картометрический метод | 0.10 | – |
| 138 | 519872.92 | 1410917.26 | Картометрический метод | 0.10 | – |
| 139 | 519870.06 | 1410918.37 | Картометрический метод | 0.10 | – |
| 140 | 519867.13 | 1410920.63 | Картометрический метод | 0.10 | – |
| 141 | 519854.85 | 1410932.66 | Картометрический метод | 0.10 | – |
| 142 | 519847.68 | 1410938.98 | Картометрический метод | 0.10 | – |
| 143 | 519843.04 | 1410939.61 | Картометрический метод | 0.10 | – |
| 144 | 519834.89 | 1410938.55 | Картометрический метод | 0.10 | – |
| 145 | 519830.64 | 1410937.73 | Картометрический метод | 0.10 | – |
| 146 | 519826.87 | 1410935.43 | Картометрический метод | 0.10 | – |
| 147 | 519823.01 | 1410931.96 | Картометрический метод | 0.10 | – |
| 148 | 519820.96 | 1410929.54 | Картометрический метод | 0.10 | – |
| 149 | 519820.69 | 1410926.03 | Картометрический метод | 0.10 | – |
| 150 | 519817.65 | 1410928.58 | Картометрический метод | 0.10 | – |
| 151 | 519809.09 | 1410935.75 | Картометрический метод | 0.10 | – |
| 152 | 519793.85 | 1410919.02 | Картометрический метод | 0.10 | – |
| 153 | 519746.03 | 1410866.52 | Картометрический метод | 0.10 | – |

| | | | | | |
|-----|-----------|------------|------------------------|------|---|
| 154 | 519783.89 | 1410814.78 | Картометрический метод | 0.10 | – |
| 155 | 519831.65 | 1410755.57 | Картометрический метод | 0.10 | – |
| 156 | 519819.98 | 1410731.80 | Картометрический метод | 0.10 | – |
| 157 | 519730.28 | 1410679.47 | Картометрический метод | 0.10 | – |
| 158 | 519635.12 | 1410634.39 | Картометрический метод | 0.10 | – |
| 159 | 519640.32 | 1410625.86 | Аналитический метод | 0.10 | – |
| 160 | 519632.67 | 1410622.41 | Аналитический метод | 0.10 | – |
| 161 | 519626.92 | 1410620.26 | Аналитический метод | 0.10 | – |
| 162 | 519612.48 | 1410615.09 | Аналитический метод | 0.10 | – |
| 163 | 519591.11 | 1410606.55 | Аналитический метод | 0.10 | – |
| 164 | 519577.61 | 1410601.26 | Аналитический метод | 0.10 | – |
| 165 | 519565.50 | 1410598.11 | Аналитический метод | 0.10 | – |
| 166 | 519540.56 | 1410591.94 | Аналитический метод | 0.10 | – |
| 167 | 519521.34 | 1410586.68 | Аналитический метод | 0.10 | – |
| 168 | 519507.02 | 1410582.23 | Аналитический метод | 0.10 | – |
| 169 | 519496.74 | 1410577.69 | Аналитический метод | 0.10 | – |
| 170 | 519484.58 | 1410571.85 | Аналитический метод | 0.10 | – |
| 171 | 519469.20 | 1410562.03 | Аналитический метод | 0.10 | – |
| 172 | 519458.42 | 1410553.66 | Аналитический метод | 0.10 | – |
| 173 | 519442.96 | 1410540.01 | Аналитический метод | 0.10 | – |
| 174 | 519433.60 | 1410529.85 | Аналитический метод | 0.10 | – |
| 175 | 519423.71 | 1410515.24 | Аналитический метод | 0.10 | – |
| 176 | 519410.75 | 1410493.22 | Аналитический метод | 0.10 | – |
| 177 | 519403.10 | 1410476.07 | Аналитический метод | 0.10 | – |
| 178 | 519394.13 | 1410460.82 | Аналитический метод | 0.10 | – |
| 179 | 519386.00 | 1410445.54 | Аналитический метод | 0.10 | – |
| 180 | 519377.71 | 1410432.55 | Аналитический метод | 0.10 | – |
| 181 | 519375.24 | 1410429.19 | Аналитический метод | 0.10 | – |
| 182 | 519367.20 | 1410414.62 | Аналитический метод | 0.10 | – |
| 183 | 519302.85 | 1410301.71 | Картометрический метод | 0.10 | – |
| 184 | 519298.80 | 1410294.43 | Картометрический метод | 0.10 | – |
| 185 | 519310.19 | 1410304.11 | Картометрический метод | 0.10 | – |
| 186 | 519375.17 | 1410358.69 | Картометрический метод | 0.10 | – |
| 187 | 519394.26 | 1410374.72 | Картометрический метод | 0.10 | – |
| 188 | 519462.03 | 1410411.99 | Картометрический метод | 0.10 | – |
| 189 | 519415.31 | 1410466.92 | Картометрический метод | 0.10 | – |
| 190 | 519427.05 | 1410483.18 | Картометрический метод | 0.10 | – |
| 191 | 519433.19 | 1410487.40 | Картометрический метод | 0.10 | – |
| 192 | 519427.81 | 1410496.38 | Картометрический метод | 0.10 | – |
| 193 | 519454.89 | 1410526.37 | Картометрический метод | 0.10 | – |
| 194 | 519467.16 | 1410536.81 | Картометрический метод | 0.10 | – |
| 195 | 519487.60 | 1410549.02 | Картометрический метод | 0.10 | – |
| 196 | 519489.43 | 1410545.73 | Картометрический метод | 0.10 | – |
| 197 | 519514.15 | 1410558.47 | Картометрический метод | 0.10 | – |
| 198 | 519527.09 | 1410563.65 | Картометрический метод | 0.10 | – |
| 199 | 519524.80 | 1410568.89 | Картометрический метод | 0.10 | – |

| | | | | | |
|-----|-----------|------------|------------------------|------|---|
| 200 | 519565.43 | 1410591.11 | Картометрический метод | 0.10 | – |
| 201 | 519635.73 | 1410608.18 | Картометрический метод | 0.10 | – |
| 202 | 519650.76 | 1410613.09 | Картометрический метод | 0.10 | – |
| 203 | 519670.40 | 1410619.78 | Картометрический метод | 0.10 | – |
| 204 | 519687.47 | 1410623.02 | Аналитический метод | 0.10 | – |
| 205 | 519705.87 | 1410626.35 | Аналитический метод | 0.10 | – |
| 206 | 519724.66 | 1410631.38 | Картометрический метод | 0.10 | – |
| 207 | 519748.83 | 1410648.84 | Картометрический метод | 0.10 | – |
| 208 | 519784.19 | 1410678.42 | Картометрический метод | 0.10 | – |
| 209 | 519806.39 | 1410688.98 | Картометрический метод | 0.10 | – |
| 210 | 519853.68 | 1410706.16 | Картометрический метод | 0.10 | – |
| 211 | 519872.34 | 1410709.62 | Картометрический метод | 0.10 | – |
| 212 | 519898.79 | 1410732.71 | Картометрический метод | 0.10 | – |
| 27 | 519925.67 | 1410752.50 | Картометрический метод | 0.10 | – |

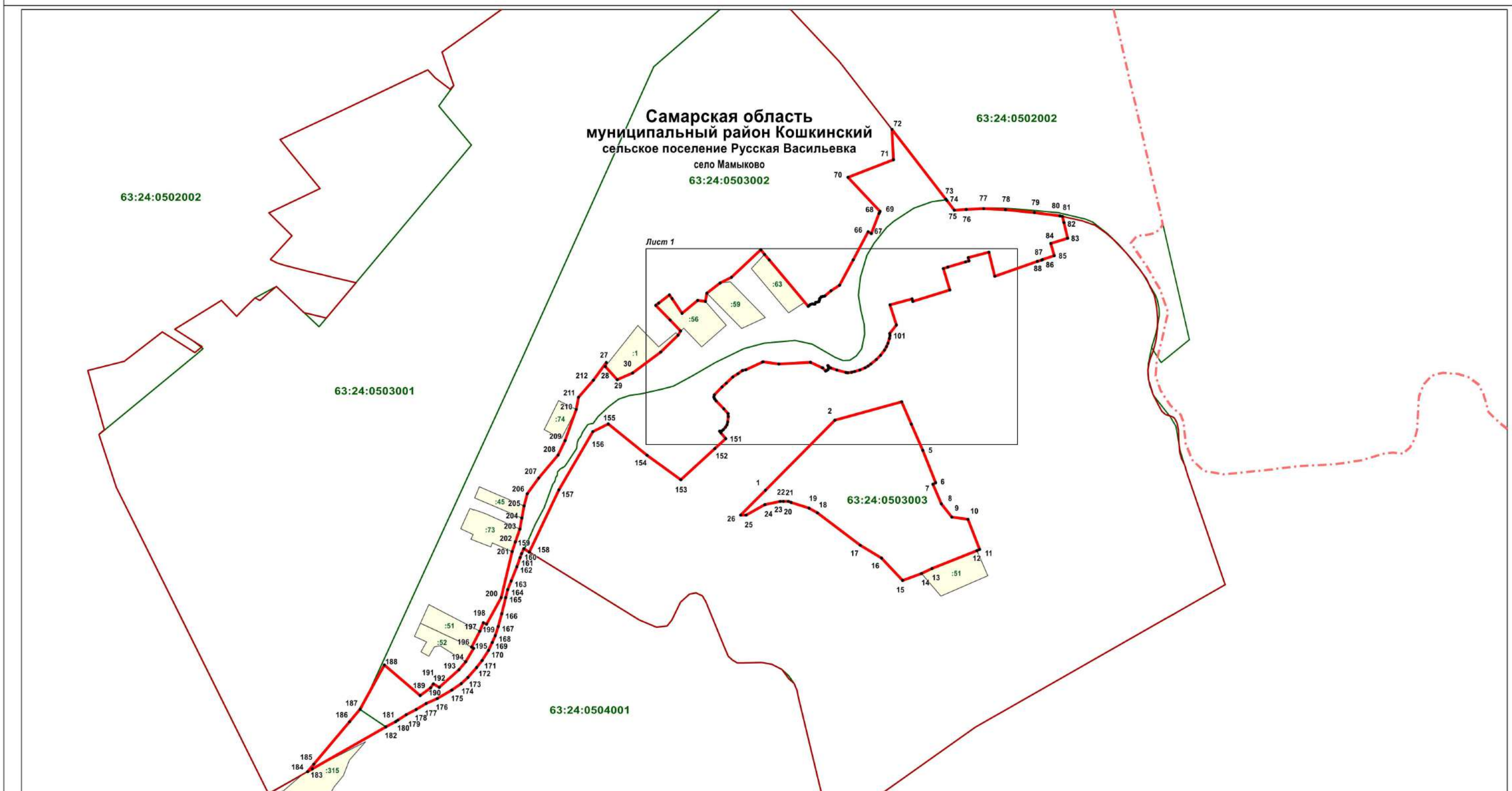
3. Сведения о характерных точках части (частей) границы объекта

| Обозначение характерных точек части границы | Координаты, м | | Метод определения координат характерной точки | Средняя квадратическая погрешность положения характерной точки (M _t), м | Описание обозначения точки на местности (при наличии) |
|---|---------------|---|---|---|---|
| | X | Y | | | |
| 1 | 2 | 3 | 4 | 5 | 6 |
| – | – | – | – | – | – |

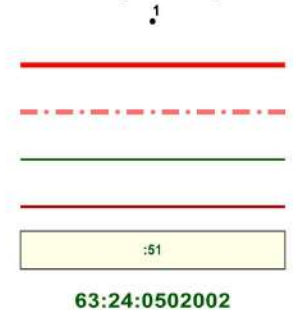
Раздел 4
Зона природного ландшафта (P2)

(наименование объекта)

План границ объекта



Используемые условные знаки и обозначения:



- характеристическая точка границы
- территориальная зона
- граница муниципального района
- граница кадастрового квартала
- граница населённого пункта
- земельный участок, кадастровый номер
- подпись кадастрового квартала
- наименование муниципального района
- наименование сельского поселения
- наименование населённого пункта

Масштаб 1 : 6000

муниципальный район Кошкинский



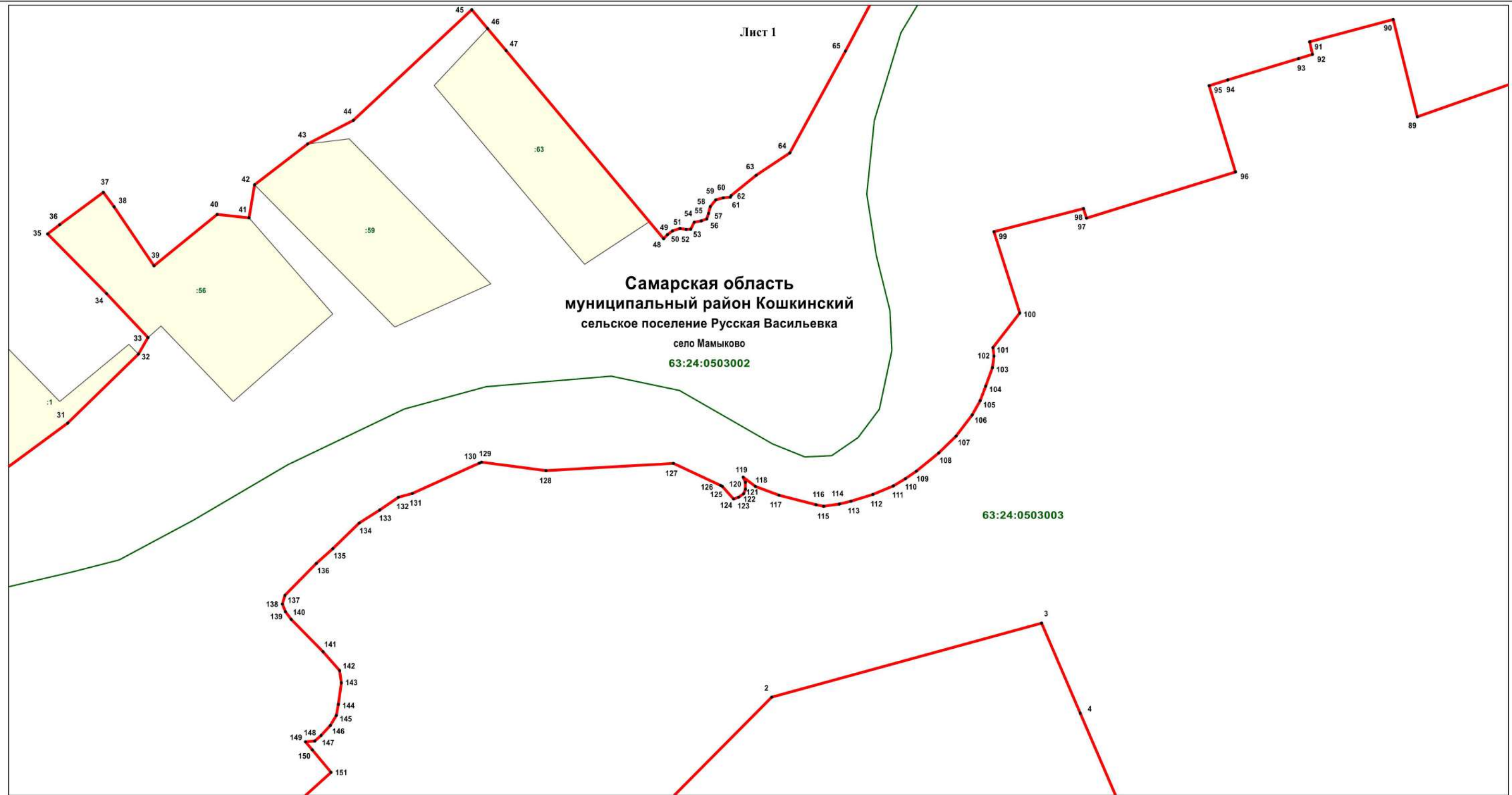
Подпись кадастрового инженера /О.А. Ендальцева/

Дата 01.02.2023





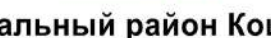
Место для оттиска печати (при наличии) лица, составившего описание местоположения границ объекта

Раздел 4
Зона природного ландшафта (P2)
 (наименование объекта)

План границ объекта



Используемые условные знаки и обозначения:

-  - характерная точка границы
-  - территориальная зона
-  - граница кадастрового квартала
-  - земельный участок, кадастровый номер
-  - подпись кадастрового квартала
- муниципальный район Кошкинский** - наименование муниципального района
- сельское поселение Русская Васильевка** - наименование сельского поселения
- село Мамыково** - наименование населённого пункта

Масштаб 1 : 1500



Подпись кадастрового инженера /О.А. Ендальцева/

Дата 01.02.2023

Место для оттиска печати (при наличии) лица, составившего описание местоположения границ объекта

ОПИСАНИЕ МЕСТОПОЛОЖЕНИЯ ГРАНИЦ

Зона природного ландшафта (P2)

(наименование объекта, местоположение границ которого описано (далее - объект))

Раздел 1

| Сведения об объекте | | |
|---------------------|--|---|
| № п/п | Характеристики объекта | Описание характеристик |
| 1 | 2 | 3 |
| 1 | Местоположение объекта | Самарская область, муниципальный район Кошкинский, сельское поселение Русская Васильевка, поселок Новое Тенеево |
| 2 | Площадь объекта +/- величина погрешности определения площади (P+/- Дельта P) | 51529 кв.м ± 91 кв.м |
| 3 | Иные характеристики объекта | – |

Раздел 2

| Сведения о местоположении границ объекта | | | | | |
|---|---------------|------------|---|---|---|
| 1. Система координат <u>МСК-63</u> | | | | | |
| 2. Сведения о характерных точках границ объекта | | | | | |
| Обозначение характерных точек границ | Координаты, м | | Метод определения координат характерной точки | Средняя квадратическая погрешность положения характерной точки (M _t), м | Описание обозначения точки на местности (при наличии) |
| | X | Y | | | |
| 1 | 2 | 3 | 4 | 5 | 6 |
| 1 | 510876.78 | 1403626.02 | Аналитический метод | 0.10 | – |
| 2 | 510926.78 | 1403687.39 | Аналитический метод | 0.10 | – |
| 3 | 510961.83 | 1403725.90 | Аналитический метод | 0.10 | – |
| 4 | 510995.73 | 1403755.33 | Аналитический метод | 0.10 | – |
| 5 | 511021.66 | 1403777.59 | Аналитический метод | 0.10 | – |
| 6 | 511037.09 | 1403796.07 | Аналитический метод | 0.10 | – |
| 7 | 511044.59 | 1403808.33 | Аналитический метод | 0.10 | – |
| 8 | 511049.30 | 1403824.09 | Аналитический метод | 0.10 | – |
| 9 | 511053.14 | 1403837.02 | Аналитический метод | 0.10 | – |
| 10 | 511057.25 | 1403845.81 | Аналитический метод | 0.10 | – |
| 11 | 511059.51 | 1403857.11 | Аналитический метод | 0.10 | – |
| 12 | 511059.64 | 1403868.82 | Аналитический метод | 0.10 | – |
| 13 | 511057.63 | 1403878.80 | Аналитический метод | 0.10 | – |
| 14 | 511057.99 | 1403889.93 | Аналитический метод | 0.10 | – |
| 15 | 511064.37 | 1403906.00 | Аналитический метод | 0.10 | – |
| 16 | 511065.91 | 1403916.25 | Аналитический метод | 0.10 | – |
| 17 | 511066.08 | 1403930.09 | Аналитический метод | 0.10 | – |
| 18 | 511064.95 | 1403948.46 | Аналитический метод | 0.10 | – |
| 19 | 511066.27 | 1403959.67 | Аналитический метод | 0.10 | – |
| 20 | 511070.34 | 1403970.06 | Аналитический метод | 0.10 | – |
| 21 | 511056.69 | 1403962.60 | Аналитический метод | 0.10 | – |
| 22 | 511027.99 | 1403946.92 | Картометрический метод | 0.10 | – |
| 23 | 511029.66 | 1403882.76 | Картометрический метод | 0.10 | – |
| 24 | 511008.52 | 1403873.39 | Картометрический метод | 0.10 | – |

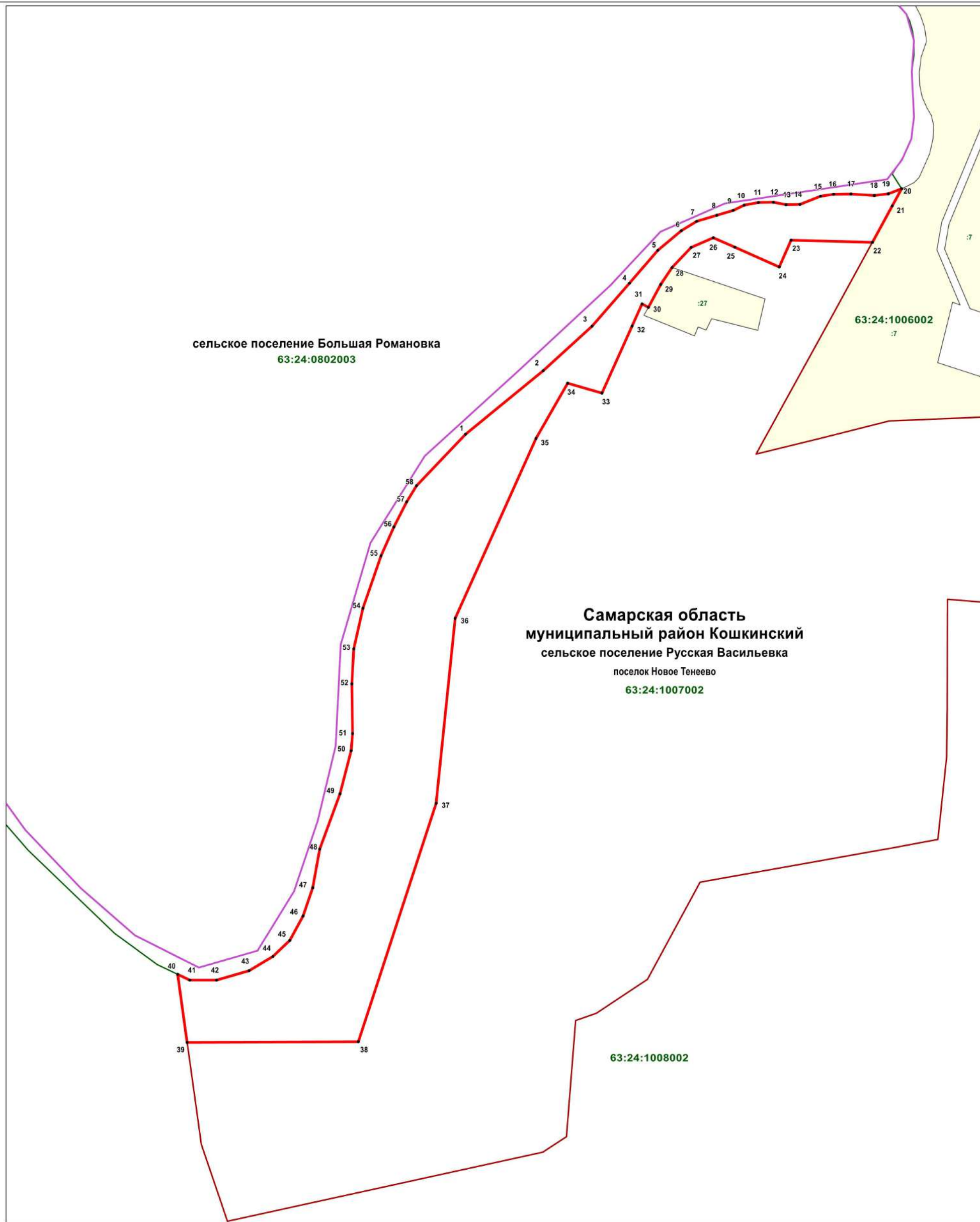
| | | | | | |
|----|-----------|------------|------------------------|------|---|
| 25 | 511024.10 | 1403838.47 | Картометрический метод | 0.10 | – |
| 26 | 511031.66 | 1403821.53 | Картометрический метод | 0.10 | – |
| 27 | 511024.00 | 1403803.88 | Картометрический метод | 0.10 | – |
| 28 | 511008.27 | 1403788.89 | Аналитический метод | 0.20 | – |
| 29 | 510994.79 | 1403779.85 | Картометрический метод | 0.10 | – |
| 30 | 510976.83 | 1403770.29 | Картометрический метод | 0.10 | – |
| 31 | 510979.40 | 1403765.24 | Картометрический метод | 0.10 | – |
| 32 | 510962.03 | 1403757.42 | Картометрический метод | 0.10 | – |
| 33 | 510909.17 | 1403733.62 | Картометрический метод | 0.10 | – |
| 34 | 510916.97 | 1403706.52 | Картометрический метод | 0.10 | – |
| 35 | 510873.51 | 1403681.65 | Картометрический метод | 0.10 | – |
| 36 | 510731.59 | 1403617.85 | Картометрический метод | 0.10 | – |
| 37 | 510585.57 | 1403602.77 | Картометрический метод | 0.10 | – |
| 38 | 510397.74 | 1403541.45 | Картометрический метод | 0.10 | – |
| 39 | 510397.27 | 1403406.42 | Картометрический метод | 0.10 | – |
| 40 | 510450.91 | 1403398.91 | Аналитический метод | 0.10 | – |
| 41 | 510446.33 | 1403408.46 | Аналитический метод | 0.10 | – |
| 42 | 510446.38 | 1403429.52 | Аналитический метод | 0.10 | – |
| 43 | 510453.88 | 1403455.40 | Аналитический метод | 0.10 | – |
| 44 | 510465.14 | 1403474.00 | Аналитический метод | 0.10 | – |
| 45 | 510477.71 | 1403487.34 | Аналитический метод | 0.10 | – |
| 46 | 510496.85 | 1403497.85 | Аналитический метод | 0.10 | – |
| 47 | 510519.25 | 1403505.40 | Аналитический метод | 0.10 | – |
| 48 | 510549.66 | 1403511.00 | Аналитический метод | 0.10 | – |
| 49 | 510593.19 | 1403526.96 | Аналитический метод | 0.10 | – |
| 50 | 510627.13 | 1403535.80 | Аналитический метод | 0.10 | – |
| 51 | 510640.76 | 1403536.92 | Аналитический метод | 0.10 | – |
| 52 | 510680.02 | 1403536.29 | Аналитический метод | 0.10 | – |
| 53 | 510707.52 | 1403537.81 | Аналитический метод | 0.10 | – |
| 54 | 510739.63 | 1403545.15 | Аналитический метод | 0.10 | – |
| 55 | 510780.88 | 1403559.38 | Аналитический метод | 0.10 | – |
| 56 | 510803.59 | 1403569.41 | Аналитический метод | 0.10 | – |
| 57 | 510823.34 | 1403579.52 | Аналитический метод | 0.10 | – |
| 58 | 510836.17 | 1403587.27 | Аналитический метод | 0.10 | – |
| 1 | 510876.78 | 1403626.02 | Аналитический метод | 0.10 | – |

3. Сведения о характерных точках части (частей) границы объекта


| Обозначение характерных точек части границы | Координаты, м | | Метод определения координат характерной точки | Средняя квадратическая погрешность положения характерной точки (M_t), м | Описание обозначения точки на местности (при наличии) |
|---|---------------|---|---|---|---|
| | X | Y | | | |
| 1 | 2 | 3 | 4 | 5 | 6 |
| – | – | – | – | – | – |

Раздел 4
Зона природного ландшафта (P2)
(наименование объекта)

План границ объекта



Используемые условные знаки и обозначения:

-  - характеристическая точка границы
-  - территориальная зона
-  - граница сельского поселения
-  - граница кадастрового квартала
-  - граница населённого пункта
-  - земельный участок, кадастровый номер
-  - подпись кадастрового квартала

Масштаб 1 : 3000
муниципальный район Кошкинский
сельское поселение Русская Васильевка
поселок Новое Тенево

- наименование муниципального района
- наименование сельского поселения
- наименование населённого пункта



Подпись кадастрового инженера / О.А. Ендальцева/
Дата 01.02.2023

Место для оттиска печати (при наличии) лица, составившего описание местоположения границ объекта

ОПИСАНИЕ МЕСТОПОЛОЖЕНИЯ ГРАНИЦ

Зона природного ландшафта (P2)

(наименование объекта, местоположение границ которого описано (далее - объект))

Раздел 1

| Сведения об объекте | | |
|---------------------|--|--|
| № п/п | Характеристики объекта | Описание характеристик |
| 1 | 2 | 3 |
| 1 | Местоположение объекта | Самарская область, муниципальный район Кошкинский, сельское поселение Русская Васильевка, деревня Новое Фейзуллово |
| 2 | Площадь объекта +/- величина погрешности определения площади (P+/- Дельта P) | 11099 кв.м ± 21 кв.м |
| 3 | Иные характеристики объекта | – |

Раздел 2

| Сведения о местоположении границ объекта | | | | | |
|---|---------------|------------|---|---|---|
| 1. Система координат <u>МСК-63</u> | | | | | |
| 2. Сведения о характерных точках границ объекта | | | | | |
| Обозначение характерных точек границ | Координаты, м | | Метод определения координат характерной точки | Средняя квадратическая погрешность положения характерной точки (M _t), м | Описание обозначения точки на местности (при наличии) |
| | X | Y | | | |
| 1 | 2 | 3 | 4 | 5 | 6 |
| 1 | 508062.05 | 1404789.43 | Аналитический метод | 0.10 | – |
| 2 | 508064.83 | 1404794.78 | Аналитический метод | 0.10 | – |
| 3 | 508051.66 | 1404814.66 | Аналитический метод | 0.10 | – |
| 4 | 508044.44 | 1404825.55 | Аналитический метод | 0.10 | – |
| 5 | 508046.85 | 1404828.14 | Аналитический метод | 0.10 | – |
| 6 | 508068.75 | 1404851.57 | Аналитический метод | 0.10 | – |
| 7 | 508108.28 | 1404893.88 | Аналитический метод | 0.10 | – |
| 8 | 508113.62 | 1404899.59 | Аналитический метод | 0.10 | – |
| 9 | 508097.62 | 1404909.80 | Аналитический метод | 0.10 | – |
| 10 | 508087.94 | 1404915.97 | Аналитический метод | 0.10 | – |
| 11 | 508079.10 | 1404921.61 | Аналитический метод | 0.10 | – |
| 12 | 508053.80 | 1404894.04 | Аналитический метод | 0.10 | – |
| 13 | 508031.88 | 1404870.16 | Аналитический метод | 0.10 | – |
| 14 | 508018.53 | 1404855.63 | Аналитический метод | 0.10 | – |
| 15 | 508016.28 | 1404853.16 | Аналитический метод | 0.10 | – |
| 16 | 508015.00 | 1404851.77 | Аналитический метод | 0.10 | – |
| 17 | 508003.78 | 1404854.31 | Аналитический метод | 0.10 | – |
| 18 | 507947.71 | 1404866.94 | Аналитический метод | 0.10 | – |
| 19 | 507928.90 | 1404871.18 | Аналитический метод | 0.10 | – |
| 20 | 507931.65 | 1404877.33 | Аналитический метод | 0.10 | – |
| 21 | 507934.69 | 1404884.14 | Аналитический метод | 0.10 | – |
| 22 | 507916.90 | 1404896.34 | Аналитический метод | 0.10 | – |
| 23 | 507856.60 | 1404937.71 | Аналитический метод | 0.10 | – |
| 24 | 507838.20 | 1404909.56 | Аналитический метод | 0.10 | – |
| 25 | 507782.28 | 1404824.04 | Аналитический метод | 0.10 | – |
| 26 | 507816.12 | 1404805.22 | Аналитический метод | 0.10 | – |
| 27 | 507846.96 | 1404788.36 | Аналитический метод | 0.10 | – |

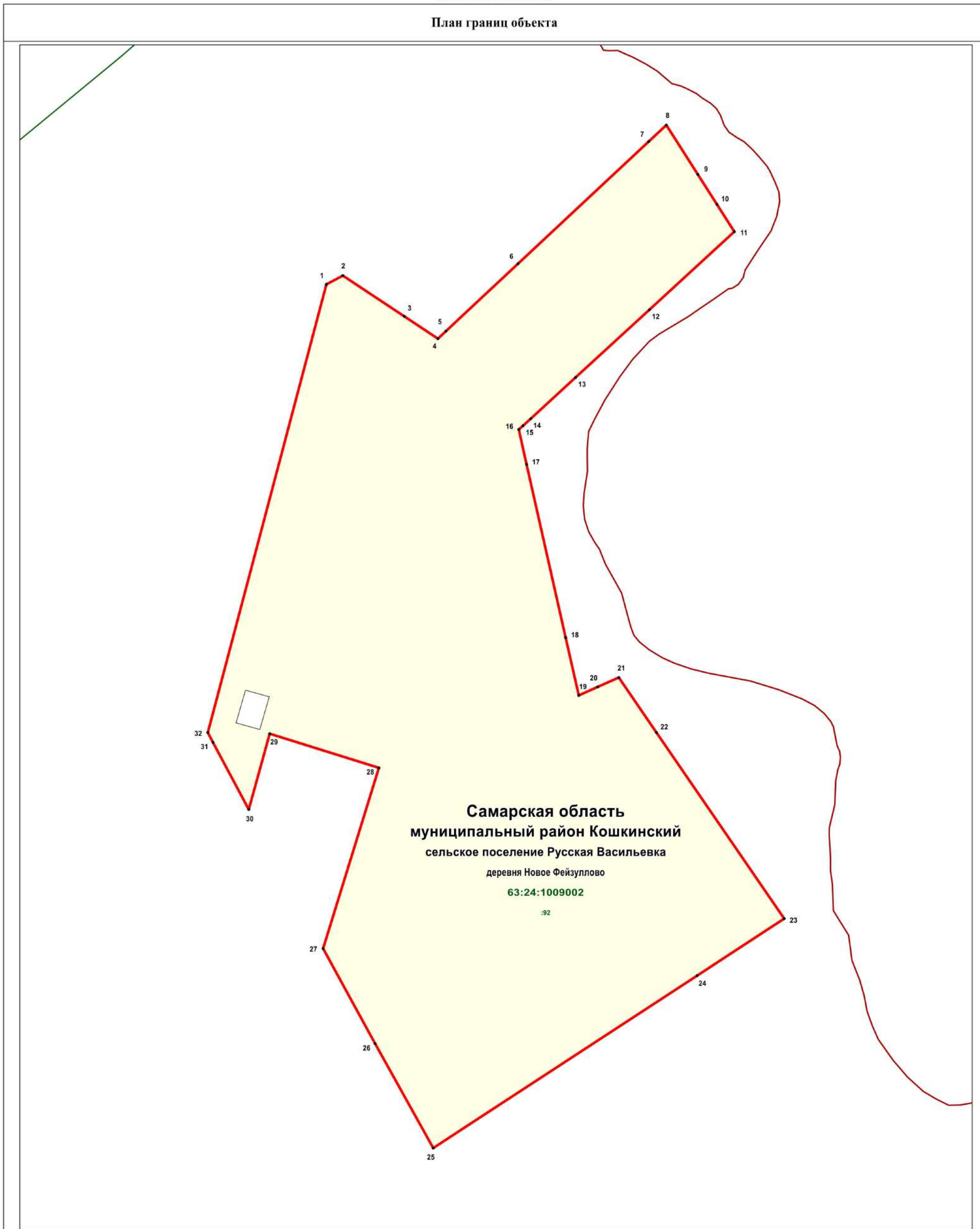
| | | | | | |
|----|-----------|------------|---------------------|------|---|
| 28 | 507905.48 | 1404806.47 | Аналитический метод | 0.10 | – |
| 29 | 507916.48 | 1404771.05 | Аналитический метод | 0.10 | – |
| 30 | 507891.96 | 1404764.29 | Аналитический метод | 0.10 | – |
| 31 | 507913.69 | 1404752.74 | Аналитический метод | 0.10 | – |
| 32 | 507916.88 | 1404751.04 | Аналитический метод | 0.10 | – |
| 1 | 508062.05 | 1404789.43 | Аналитический метод | 0.10 | – |

3. Сведения о характерных точках части (частей) границы объекта

| Обозначение характерных точек части границы | Координаты, м | | Метод определения координат характерной точки | Средняя квадратическая погрешность положения характерной точки (M _i), м | Описание обозначения точки на местности (при наличии) |
|--|---------------|---|---|--|---|
| | X | Y | | | |
| 1 | 2 | 3 | 4 | 5 | 6 |
| – | – | – | – | – | – |


Раздел 4
Зона природного ландшафта (P2)
(наименование объекта)

План границ объекта



Используемые условные знаки и обозначения:

Масштаб 1 : 1200



- характерная точка границы
- территориальная зона
- граница кадастрового квартала
- граница населённого пункта
- земельный участок, кадастровый номер
- подпись кадастрового квартала
- наименование муниципального района
- наименование сельского поселения
- наименование населённого пункта

муниципальный район Кошкинский
сельское поселение Русская Васильевка
деревня Новое Фейзуллово

Подпись кадастрового инженера /О.А. Ендальцева/

Дата 10.03.2023

Место для оттиска печати (при наличии) лица, составившего описание местоположения границ объекта



ОПИСАНИЕ МЕСТОПОЛОЖЕНИЯ ГРАНИЦ

Зона природного ландшафта (P2)

(наименование объекта, местоположение границ которого описано (далее - объект))

Раздел 1

| Сведения об объекте | | |
|---------------------|--|---|
| № п/п | Характеристики объекта | Описание характеристик |
| 1 | 2 | 3 |
| 1 | Местоположение объекта | Самарская область, муниципальный район Кошкинский, сельское поселение Русская Васильевка, село Русская Васильевка |
| 2 | Площадь объекта +/- величина погрешности определения площади (P+/- Дельта P) | 98908 кв.м ± 70 кв.м |
| 3 | Иные характеристики объекта | - |

Раздел 2

| Сведения о местоположении границ объекта | | | | | |
|---|---------------|------------|---|---|---|
| 1. Система координат <u>МСК-63</u> | | | | | |
| 2. Сведения о характерных точках границ объекта | | | | | |
| Обозначение характерных точек границ | Координаты, м | | Метод определения координат характерной точки | Средняя квадратическая погрешность положения характерной точки (M _t), м | Описание обозначения точки на местности (при наличии) |
| | X | Y | | | |
| 1 | 2 | 3 | 4 | 5 | 6 |
| Зона(1) | - | - | - | - | - |
| 1 | 511527.44 | 1408423.99 | Картометрический метод | 0.10 | - |
| 2 | 511480.97 | 1408723.38 | Картометрический метод | 0.10 | - |
| 3 | 511471.06 | 1408724.70 | Картометрический метод | 0.10 | - |
| 4 | 511457.64 | 1408728.35 | Картометрический метод | 0.10 | - |
| 5 | 511437.67 | 1408736.39 | Картометрический метод | 0.10 | - |
| 6 | 511426.15 | 1408741.65 | Картометрический метод | 0.10 | - |
| 7 | 511387.51 | 1408763.10 | Картометрический метод | 0.10 | - |
| 8 | 511388.93 | 1408769.10 | Картометрический метод | 0.10 | - |
| 9 | 511341.13 | 1408788.03 | Картометрический метод | 0.10 | - |
| 10 | 511327.35 | 1408793.26 | Картометрический метод | 0.10 | - |
| 11 | 511270.71 | 1408811.46 | Картометрический метод | 0.10 | - |
| 12 | 511244.58 | 1408820.95 | Картометрический метод | 0.10 | - |
| 13 | 511247.11 | 1408829.81 | Картометрический метод | 0.10 | - |

| | | | | | |
|----------|-----------|------------|------------------------|------|---|
| 14 | 511204.98 | 1408853.79 | Картометрический метод | 0.10 | – |
| 15 | 511178.13 | 1408869.07 | Картометрический метод | 0.10 | – |
| 16 | 511110.71 | 1408907.45 | Картометрический метод | 0.10 | – |
| 17 | 511100.31 | 1408913.39 | Картометрический метод | 0.10 | – |
| 18 | 511086.64 | 1408924.82 | Картометрический метод | 0.10 | – |
| 19 | 511092.13 | 1408778.58 | Картометрический метод | 0.10 | – |
| 20 | 511111.73 | 1408774.63 | Картометрический метод | 0.10 | – |
| 21 | 511117.62 | 1408797.38 | Картометрический метод | 0.10 | – |
| 22 | 511141.47 | 1408791.19 | Картометрический метод | 0.10 | – |
| 23 | 511145.90 | 1408790.19 | Картометрический метод | 0.10 | – |
| 24 | 511141.96 | 1408774.58 | Картометрический метод | 0.10 | – |
| 25 | 511139.96 | 1408767.24 | Картометрический метод | 0.10 | – |
| 26 | 511144.83 | 1408765.86 | Картометрический метод | 0.10 | – |
| 27 | 511171.10 | 1408728.75 | Картометрический метод | 0.10 | – |
| 28 | 511189.97 | 1408725.18 | Картометрический метод | 0.10 | – |
| 29 | 511223.98 | 1408710.74 | Картометрический метод | 0.10 | – |
| 30 | 511285.42 | 1408651.58 | Картометрический метод | 0.10 | – |
| 31 | 511521.85 | 1408427.85 | Картометрический метод | 0.10 | – |
| 1 | 511527.44 | 1408423.99 | Картометрический метод | 0.10 | – |
| Зона1(2) | – | – | – | – | – |
| 32 | 511574.69 | 1409128.56 | Картометрический метод | 0.10 | – |
| 33 | 511583.79 | 1409166.91 | Картометрический метод | 0.10 | – |
| 34 | 511582.45 | 1409169.25 | Картометрический метод | 0.10 | – |
| 35 | 511578.11 | 1409175.28 | Картометрический метод | 0.10 | – |
| 36 | 511574.37 | 1409179.69 | Картометрический метод | 0.10 | – |
| 37 | 511571.24 | 1409185.21 | Картометрический метод | 0.10 | – |
| 38 | 511567.22 | 1409194.95 | Картометрический метод | 0.10 | – |
| 39 | 511564.30 | 1409204.37 | Картометрический метод | 0.10 | – |
| 40 | 511563.59 | 1409210.27 | Картометрический метод | 0.10 | – |
| 41 | 511564.94 | 1409215.69 | Картометрический метод | 0.10 | – |
| 42 | 511566.89 | 1409223.85 | Картометрический метод | 0.10 | – |
| 43 | 511568.92 | 1409229.99 | Картометрический метод | 0.10 | – |
| 44 | 511571.98 | 1409235.21 | Картометрический метод | 0.10 | – |
| 45 | 511573.52 | 1409240.02 | Картометрический метод | 0.10 | – |

| | | | | | |
|----|-----------|------------|------------------------|------|---|
| 46 | 511573.84 | 1409243.42 | Картометрический метод | 0.10 | – |
| 47 | 511572.56 | 1409247.70 | Картометрический метод | 0.10 | – |
| 48 | 511570.52 | 1409249.85 | Картометрический метод | 0.10 | – |
| 49 | 511566.93 | 1409251.50 | Картометрический метод | 0.10 | – |
| 50 | 511561.57 | 1409251.56 | Картометрический метод | 0.10 | – |
| 51 | 511554.57 | 1409251.29 | Картометрический метод | 0.10 | – |
| 52 | 511548.57 | 1409251.61 | Картометрический метод | 0.10 | – |
| 53 | 511543.08 | 1409252.78 | Картометрический метод | 0.10 | – |
| 54 | 511538.92 | 1409253.68 | Картометрический метод | 0.10 | – |
| 55 | 511532.49 | 1409254.60 | Картометрический метод | 0.10 | – |
| 56 | 511525.77 | 1409254.67 | Картометрический метод | 0.10 | – |
| 57 | 511515.94 | 1409255.30 | Картометрический метод | 0.10 | – |
| 58 | 511504.10 | 1409257.70 | Картометрический метод | 0.10 | – |
| 59 | 511492.53 | 1409261.28 | Картометрический метод | 0.10 | – |
| 60 | 511488.50 | 1409262.53 | Картометрический метод | 0.10 | – |
| 61 | 511479.63 | 1409267.37 | Картометрический метод | 0.10 | – |
| 62 | 511471.65 | 1409272.74 | Картометрический метод | 0.10 | – |
| 63 | 511465.33 | 1409277.59 | Картометрический метод | 0.10 | – |
| 64 | 511461.16 | 1409282.50 | Картометрический метод | 0.10 | – |
| 65 | 511459.17 | 1409286.71 | Картометрический метод | 0.10 | – |
| 66 | 511458.45 | 1409291.90 | Картометрический метод | 0.10 | – |
| 67 | 511459.93 | 1409298.76 | Картометрический метод | 0.10 | – |
| 68 | 511462.21 | 1409303.24 | Картометрический метод | 0.10 | – |
| 69 | 511463.41 | 1409306.39 | Картометрический метод | 0.10 | – |
| 70 | 511462.22 | 1409309.37 | Картометрический метод | 0.10 | – |
| 71 | 511459.58 | 1409310.76 | Картометрический метод | 0.10 | – |
| 72 | 511455.11 | 1409311.39 | Картометрический метод | 0.10 | – |
| 73 | 511449.71 | 1409311.60 | Картометрический метод | 0.10 | – |
| 74 | 511444.35 | 1409310.91 | Картометрический метод | 0.10 | – |
| 75 | 511433.81 | 1409308.60 | Картометрический метод | 0.10 | – |
| 76 | 511423.23 | 1409305.27 | Картометрический метод | 0.10 | – |
| 77 | 511419.82 | 1409304.51 | Картометрический метод | 0.10 | – |
| 78 | 511414.29 | 1409303.82 | Картометрический метод | 0.10 | – |
| 79 | 511408.91 | 1409303.65 | Картометрический метод | 0.10 | – |

| | | | | | |
|-----|-----------|------------|------------------------|------|---|
| 80 | 511402.62 | 1409303.95 | Картометрический метод | 0.10 | – |
| 81 | 511388.04 | 1409305.76 | Картометрический метод | 0.10 | – |
| 82 | 511371.70 | 1409307.46 | Картометрический метод | 0.10 | – |
| 83 | 511356.60 | 1409309.42 | Картометрический метод | 0.10 | – |
| 84 | 511350.91 | 1409309.55 | Картометрический метод | 0.10 | – |
| 85 | 511345.12 | 1409309.09 | Картометрический метод | 0.10 | – |
| 86 | 511339.13 | 1409307.98 | Картометрический метод | 0.10 | – |
| 87 | 511330.92 | 1409304.66 | Картометрический метод | 0.10 | – |
| 88 | 511322.47 | 1409301.21 | Картометрический метод | 0.10 | – |
| 89 | 511315.85 | 1409300.41 | Картометрический метод | 0.10 | – |
| 90 | 511310.69 | 1409300.00 | Картометрический метод | 0.10 | – |
| 91 | 511306.85 | 1409299.99 | Картометрический метод | 0.10 | – |
| 92 | 511304.72 | 1409298.83 | Картометрический метод | 0.10 | – |
| 93 | 511300.40 | 1409297.43 | Картометрический метод | 0.10 | – |
| 94 | 511296.92 | 1409297.99 | Картометрический метод | 0.10 | – |
| 95 | 511292.50 | 1409299.21 | Картометрический метод | 0.10 | – |
| 96 | 511287.15 | 1409300.02 | Картометрический метод | 0.10 | – |
| 97 | 511279.61 | 1409302.62 | Картометрический метод | 0.10 | – |
| 98 | 511272.79 | 1409306.83 | Картометрический метод | 0.10 | – |
| 99 | 511266.43 | 1409312.24 | Картометрический метод | 0.10 | – |
| 100 | 511264.43 | 1409315.77 | Картометрический метод | 0.10 | – |
| 101 | 511260.66 | 1409320.14 | Картометрический метод | 0.10 | – |
| 102 | 511255.77 | 1409325.02 | Картометрический метод | 0.10 | – |
| 103 | 511250.53 | 1409329.55 | Картометрический метод | 0.10 | – |
| 104 | 511244.51 | 1409336.39 | Картометрический метод | 0.10 | – |
| 105 | 511237.06 | 1409344.60 | Картометрический метод | 0.10 | – |
| 106 | 511229.63 | 1409354.32 | Картометрический метод | 0.10 | – |
| 107 | 511224.61 | 1409362.05 | Картометрический метод | 0.10 | – |
| 108 | 511219.71 | 1409371.54 | Картометрический метод | 0.10 | – |
| 109 | 511211.58 | 1409388.29 | Картометрический метод | 0.10 | – |
| 110 | 511208.47 | 1409394.26 | Картометрический метод | 0.10 | – |
| 111 | 511205.57 | 1409396.75 | Картометрический метод | 0.10 | – |
| 112 | 511201.84 | 1409399.01 | Картометрический метод | 0.10 | – |
| 113 | 511198.11 | 1409400.09 | Картометрический метод | 0.10 | – |

| | | | | | |
|-----|-----------|------------|------------------------|------|---|
| 114 | 511193.92 | 1409400.44 | Картометрический метод | 0.10 | – |
| 115 | 511190.28 | 1409400.17 | Картометрический метод | 0.10 | – |
| 116 | 511185.09 | 1409398.67 | Картометрический метод | 0.10 | – |
| 117 | 511178.53 | 1409394.32 | Картометрический метод | 0.10 | – |
| 118 | 511174.14 | 1409390.29 | Картометрический метод | 0.10 | – |
| 119 | 511170.35 | 1409386.07 | Картометрический метод | 0.10 | – |
| 120 | 511167.51 | 1409382.97 | Картометрический метод | 0.10 | – |
| 121 | 511165.19 | 1409381.28 | Картометрический метод | 0.10 | – |
| 122 | 511161.88 | 1409380.00 | Картометрический метод | 0.10 | – |
| 123 | 511156.46 | 1409378.81 | Картометрический метод | 0.10 | – |
| 124 | 511152.69 | 1409378.22 | Картометрический метод | 0.10 | – |
| 125 | 511148.49 | 1409378.30 | Картометрический метод | 0.10 | – |
| 126 | 511145.70 | 1409378.58 | Картометрический метод | 0.10 | – |
| 127 | 511144.04 | 1409378.45 | Картометрический метод | 0.10 | – |
| 128 | 511142.89 | 1409377.82 | Картометрический метод | 0.10 | – |
| 129 | 511140.58 | 1409376.71 | Картометрический метод | 0.10 | – |
| 130 | 511138.03 | 1409376.35 | Картометрический метод | 0.10 | – |
| 131 | 511131.14 | 1409376.75 | Картометрический метод | 0.10 | – |
| 132 | 511128.18 | 1409376.07 | Картометрический метод | 0.10 | – |
| 133 | 511126.34 | 1409375.65 | Картометрический метод | 0.10 | – |
| 134 | 511119.87 | 1409375.53 | Картометрический метод | 0.10 | – |
| 135 | 511114.75 | 1409375.31 | Картометрический метод | 0.10 | – |
| 136 | 511110.38 | 1409350.58 | Картометрический метод | 0.10 | – |
| 137 | 511131.96 | 1409348.41 | Картометрический метод | 0.10 | – |
| 138 | 511141.75 | 1409360.95 | Картометрический метод | 0.10 | – |
| 139 | 511148.56 | 1409364.99 | Картометрический метод | 0.10 | – |
| 140 | 511160.92 | 1409364.42 | Картометрический метод | 0.10 | – |
| 141 | 511194.09 | 1409347.19 | Картометрический метод | 0.10 | – |
| 142 | 511176.98 | 1409286.39 | Картометрический метод | 0.10 | – |
| 143 | 511210.12 | 1409272.61 | Картометрический метод | 0.10 | – |
| 144 | 511246.45 | 1409257.51 | Картометрический метод | 0.10 | – |
| 145 | 511256.45 | 1409285.22 | Картометрический метод | 0.10 | – |
| 146 | 511279.64 | 1409281.66 | Картометрический метод | 0.10 | – |
| 147 | 511302.11 | 1409282.32 | Картометрический метод | 0.10 | – |

| | | | | | |
|-----|-----------|------------|------------------------|------|---|
| 148 | 511310.53 | 1409284.62 | Картометрический метод | 0.10 | – |
| 149 | 511320.05 | 1409283.06 | Картометрический метод | 0.10 | – |
| 150 | 511414.61 | 1409249.81 | Картометрический метод | 0.10 | – |
| 151 | 511412.11 | 1409239.00 | Картометрический метод | 0.10 | – |
| 152 | 511522.78 | 1409211.05 | Картометрический метод | 0.10 | – |
| 153 | 511508.05 | 1409144.15 | Картометрический метод | 0.10 | – |
| 32 | 511574.69 | 1409128.56 | Картометрический метод | 0.10 | – |

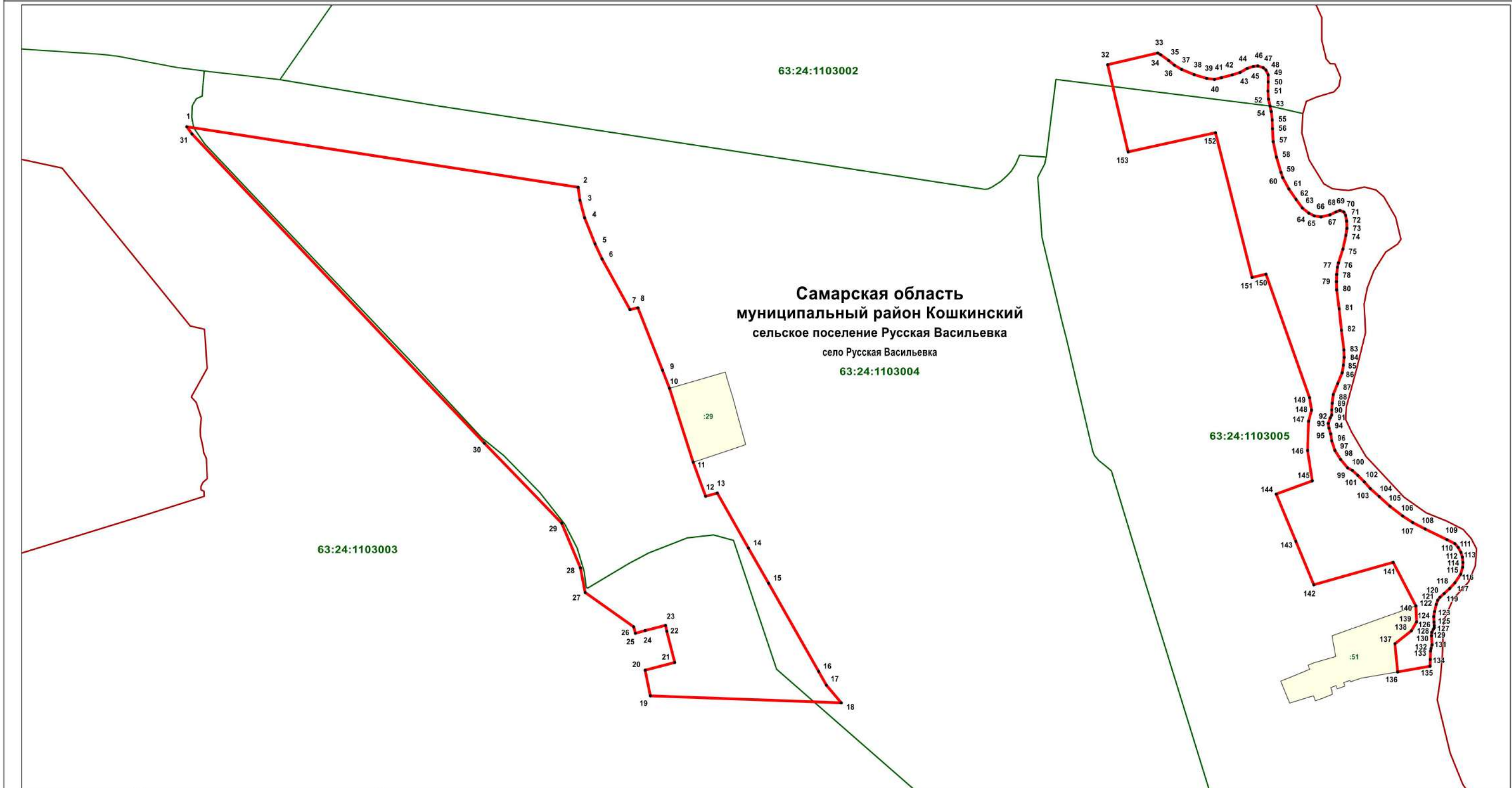
3. Сведения о характерных точках части (частей) границы объекта

| Обозначение характерных точек части границы | Координаты, м | | Метод определения координат характерной точки | Средняя квадратическая погрешность положения характерной точки (M _i), м | Описание обозначения точки на местности (при наличии) |
|---|---------------|---|---|---|---|
| | X | Y | | | |
| 1 | 2 | 3 | 4 | 5 | 6 |
| – | – | – | – | – | – |

Раздел 4
Зона природного ландшафта (P2)


(наименование объекта)

План границ объекта



Используемые условные знаки и обозначения:

1



63:24:1103005

муниципальный район Кошкинский
сельское поселение Русская Васильевка
село Русская Васильевка

- характерная точка границы
- территориальная зона
- граница кадастрового квартала
- граница населённого пункта
- земельный участок, кадастровый номер
- подпись кадастрового квартала
- наименование муниципального района
- наименование сельского поселения
- наименование населённого пункта

Масштаб 1 : 3000



Подпись кадастрового инженера /О.А. Ендальцева/

Дата 31.01.2023

Место для оттиска печати (при наличии) лица, составившего описание местоположения границ объекта

ОПИСАНИЕ МЕСТОПОЛОЖЕНИЯ ГРАНИЦ

Зона природного ландшафта (P2)

(наименование объекта, местоположение границ которого описано (далее - объект))

Раздел 1

| Сведения об объекте | | |
|---------------------|--|--|
| № п/п | Характеристики объекта | Описание характеристик |
| 1 | 2 | 3 |
| 1 | Местоположение объекта | Самарская область, муниципальный район Кошкинский, сельское поселение Русская Васильевка, село Тенеево |
| 2 | Площадь объекта +/- величина погрешности определения площади (P+/- Дельта P) | 37561 кв.м ± 55 кв.м |
| 3 | Иные характеристики объекта | – |

Раздел 2

| Сведения о местоположении границ объекта | | | | | |
|---|---------------|------------|---|---|---|
| 1. Система координат <u>МСК-63</u> | | | | | |
| 2. Сведения о характерных точках границ объекта | | | | | |
| Обозначение характерных точек границ | Координаты, м | | Метод определения координат характерной точки | Средняя квадратическая погрешность положения характерной точки (M _t), м | Описание обозначения точки на местности (при наличии) |
| | X | Y | | | |
| 1 | 2 | 3 | 4 | 5 | 6 |
| 1 | 513099.64 | 1404396.44 | Картометрический метод | 0.10 | – |
| 2 | 513184.24 | 1404437.29 | Картометрический метод | 0.10 | – |
| 3 | 513179.93 | 1404460.45 | Картометрический метод | 0.10 | – |
| 4 | 513174.19 | 1404482.50 | Картометрический метод | 0.10 | – |
| 5 | 513169.66 | 1404499.90 | Картометрический метод | 0.10 | – |
| 6 | 513146.76 | 1404496.75 | Аналитический метод | 0.10 | – |
| 7 | 513149.25 | 1404485.64 | Аналитический метод | 0.10 | – |
| 8 | 513149.31 | 1404474.37 | Аналитический метод | 0.10 | – |
| 9 | 513141.71 | 1404461.06 | Аналитический метод | 0.10 | – |
| 10 | 513130.48 | 1404448.88 | Аналитический метод | 0.10 | – |
| 11 | 513111.43 | 1404427.90 | Аналитический метод | 0.10 | – |
| 12 | 513096.07 | 1404418.00 | Аналитический метод | 0.10 | – |
| 13 | 513077.38 | 1404408.29 | Аналитический метод | 0.10 | – |
| 14 | 513045.79 | 1404386.85 | Аналитический метод | 0.10 | – |
| 15 | 513041.80 | 1404383.43 | Аналитический метод | 0.10 | – |
| 16 | 513026.26 | 1404374.10 | Аналитический метод | 0.10 | – |
| 17 | 513021.86 | 1404371.02 | Аналитический метод | 0.10 | – |
| 18 | 513017.58 | 1404368.02 | Аналитический метод | 0.10 | – |
| 19 | 513015.44 | 1404366.53 | Аналитический метод | 0.10 | – |
| 20 | 513011.86 | 1404359.39 | Аналитический метод | 0.10 | – |
| 21 | 513007.13 | 1404354.40 | Аналитический метод | 0.10 | – |
| 22 | 513001.74 | 1404351.45 | Аналитический метод | 0.10 | – |

| | | | | | |
|----|-----------|------------|------------------------|------|---|
| 23 | 512994.23 | 1404349.01 | Аналитический метод | 0.10 | – |
| 24 | 512975.96 | 1404346.93 | Аналитический метод | 0.10 | – |
| 25 | 512959.37 | 1404345.87 | Аналитический метод | 0.10 | – |
| 26 | 512947.56 | 1404346.96 | Аналитический метод | 0.10 | – |
| 27 | 512934.26 | 1404350.09 | Аналитический метод | 0.10 | – |
| 28 | 512914.02 | 1404349.95 | Аналитический метод | 0.10 | – |
| 29 | 512878.89 | 1404345.52 | Аналитический метод | 0.10 | – |
| 30 | 512853.16 | 1404342.78 | Аналитический метод | 0.10 | – |
| 31 | 512829.71 | 1404341.87 | Аналитический метод | 0.10 | – |
| 32 | 512790.05 | 1404346.66 | Аналитический метод | 0.10 | – |
| 33 | 512765.20 | 1404352.17 | Аналитический метод | 0.10 | – |
| 34 | 512749.03 | 1404359.27 | Аналитический метод | 0.10 | – |
| 35 | 512719.02 | 1404366.81 | Аналитический метод | 0.10 | – |
| 36 | 512697.03 | 1404367.64 | Аналитический метод | 0.10 | – |
| 37 | 512677.74 | 1404367.49 | Аналитический метод | 0.10 | – |
| 38 | 512665.93 | 1404368.69 | Аналитический метод | 0.10 | – |
| 39 | 512651.18 | 1404370.43 | Аналитический метод | 0.10 | – |
| 40 | 512635.55 | 1404370.18 | Аналитический метод | 0.10 | – |
| 41 | 512616.40 | 1404371.08 | Аналитический метод | 0.10 | – |
| 42 | 512596.50 | 1404370.22 | Аналитический метод | 0.10 | – |
| 43 | 512582.43 | 1404369.82 | Аналитический метод | 0.10 | – |
| 44 | 512560.46 | 1404372.08 | Аналитический метод | 0.10 | – |
| 45 | 512506.69 | 1404380.84 | Аналитический метод | 0.10 | – |
| 46 | 512453.37 | 1404388.52 | Аналитический метод | 0.10 | – |
| 47 | 512422.52 | 1404390.15 | Аналитический метод | 0.10 | – |
| 48 | 512393.73 | 1404388.66 | Аналитический метод | 0.10 | – |
| 49 | 512358.81 | 1404382.45 | Аналитический метод | 0.10 | – |
| 50 | 512325.97 | 1404372.36 | Аналитический метод | 0.10 | – |
| 51 | 512353.79 | 1404328.79 | Картометрический метод | 0.10 | – |
| 52 | 512391.00 | 1404269.93 | Картометрический метод | 0.10 | – |
| 53 | 512486.34 | 1404331.90 | Картометрический метод | 0.10 | – |
| 54 | 512514.98 | 1404338.50 | Картометрический метод | 0.10 | – |
| 55 | 512541.64 | 1404337.32 | Картометрический метод | 0.10 | – |
| 56 | 512579.88 | 1404332.34 | Картометрический метод | 0.10 | – |
| 57 | 512601.32 | 1404325.87 | Картометрический метод | 0.10 | – |
| 58 | 512667.54 | 1404327.07 | Картометрический метод | 0.10 | – |
| 59 | 512738.39 | 1404320.74 | Картометрический метод | 0.10 | – |
| 60 | 512791.36 | 1404305.58 | Картометрический метод | 0.10 | – |
| 61 | 512799.40 | 1404305.52 | Картометрический метод | 0.10 | – |
| 62 | 512798.70 | 1404295.15 | Картометрический метод | 0.10 | – |
| 63 | 512809.99 | 1404301.42 | Картометрический метод | 0.10 | – |
| 64 | 512810.21 | 1404304.78 | Картометрический метод | 0.10 | – |
| 65 | 512810.28 | 1404306.22 | Картометрический метод | 0.10 | – |
| 66 | 512813.27 | 1404306.15 | Картометрический метод | 0.10 | – |
| 67 | 512813.18 | 1404303.20 | Картометрический метод | 0.10 | – |
| 68 | 512818.20 | 1404305.99 | Картометрический метод | 0.10 | – |
| 69 | 512819.13 | 1404315.13 | Картометрический метод | 0.10 | – |
| 70 | 512823.39 | 1404315.01 | Картометрический метод | 0.10 | – |

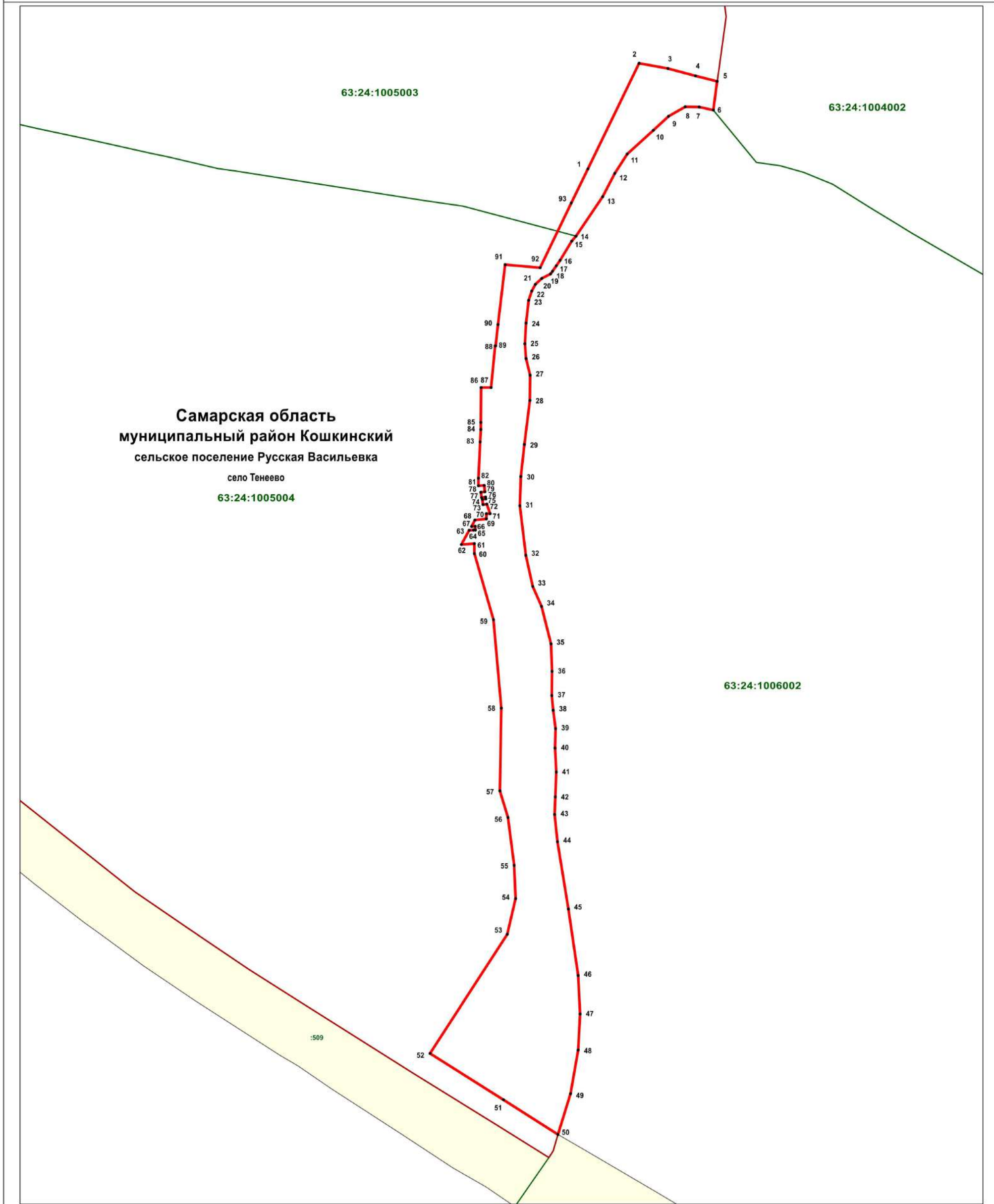
| | | | | | |
|----|-----------|------------|------------------------|------|---|
| 71 | 512823.47 | 1404318.03 | Картометрический метод | 0.10 | – |
| 72 | 512830.97 | 1404315.37 | Картометрический метод | 0.10 | – |
| 73 | 512830.56 | 1404312.45 | Картометрический метод | 0.10 | – |
| 74 | 512834.87 | 1404311.84 | Картометрический метод | 0.10 | – |
| 75 | 512835.29 | 1404314.77 | Картометрический метод | 0.10 | – |
| 76 | 512836.69 | 1404314.57 | Картометрический метод | 0.10 | – |
| 77 | 512836.23 | 1404311.23 | Картометрический метод | 0.10 | – |
| 78 | 512840.50 | 1404310.63 | Картометрический метод | 0.10 | – |
| 79 | 512840.97 | 1404313.98 | Картометрический метод | 0.10 | – |
| 80 | 512846.12 | 1404313.28 | Картометрический метод | 0.10 | – |
| 81 | 512845.78 | 1404308.82 | Картометрический метод | 0.10 | – |
| 82 | 512851.77 | 1404308.84 | Картометрический метод | 0.10 | – |
| 83 | 512880.84 | 1404310.12 | Картометрический метод | 0.10 | – |
| 84 | 512890.83 | 1404310.74 | Картометрический метод | 0.10 | – |
| 85 | 512896.57 | 1404310.77 | Картометрический метод | 0.10 | – |
| 86 | 512924.34 | 1404310.92 | Картометрический метод | 0.10 | – |
| 87 | 512924.40 | 1404318.93 | Картометрический метод | 0.10 | – |
| 88 | 512957.72 | 1404322.11 | Картометрический метод | 0.10 | – |
| 89 | 512957.66 | 1404322.49 | Картометрический метод | 0.10 | – |
| 90 | 512974.87 | 1404324.48 | Картометрический метод | 0.10 | – |
| 91 | 513022.88 | 1404330.03 | Картометрический метод | 0.10 | – |
| 92 | 513020.43 | 1404358.19 | Картометрический метод | 0.10 | – |
| 93 | 513072.12 | 1404383.15 | Картометрический метод | 0.10 | – |
| 1 | 513099.64 | 1404396.44 | Картометрический метод | 0.10 | – |

3. Сведения о характерных точках части (частей) границы объекта

| Обозначение характерных точек части границы | Координаты, м | | Метод определения координат характерной точки | Средняя квадратическая погрешность положения характерной точки (M_i), м | Описание обозначения точки на местности (при наличии) |
|---|---------------|---|---|---|---|
| | X | Y | | | |
| 1 | 2 | 3 | 4 | 5 | 6 |
| – | – | – | – | – | – |

Раздел 4
Зона природного ландшафта (P2)
 (наименование объекта)

План границ объекта



Используемые условные знаки и обозначения:

Масштаб 1 : 3000

- | | | |
|--|---|--|
| | 1 | - характерная точка границы |
| | | - территориальная зона |
| | | - граница кадастрового квартала |
| | | - граница населённого пункта |
| | | - земельный участок, кадастровый номер |
| 63:24:1006002 | | - подпись кадастрового квартала |
| муниципальный район Кошкинский | | - наименование муниципального района |
| сельское поселение Русская Васильевка | | - наименование сельского поселения |
| село Тенеево | | - наименование населённого пункта |



Подпись кадастрового инженера / О.А. Ендальцева/

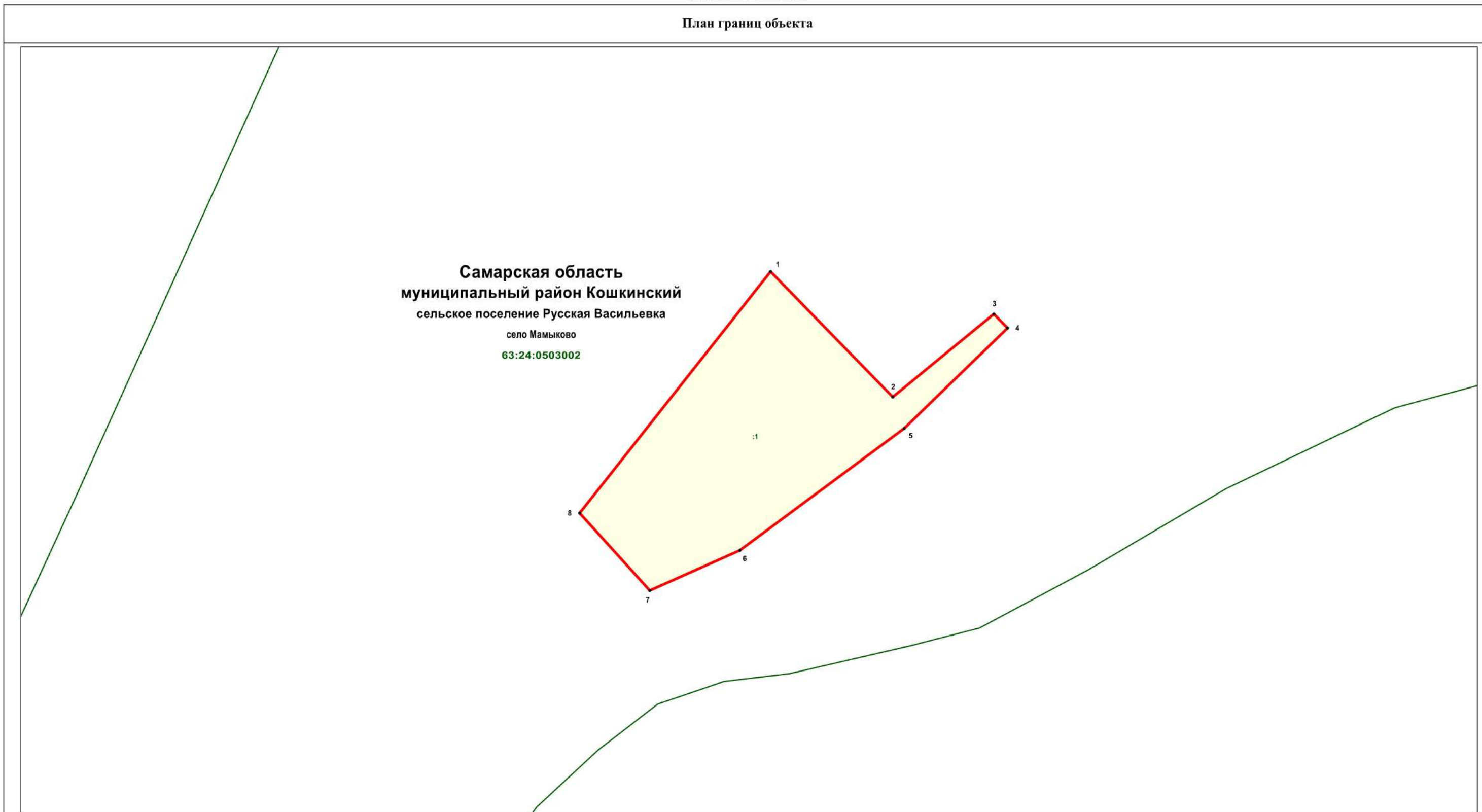
Дата 01.02.2023

Место для оттиска печати (при наличии) лица, составившего описание местоположения границ объекта

Раздел 4
Зона отдыха, занятий физической культурой и спортом (РЗ)

(наименование объекта)

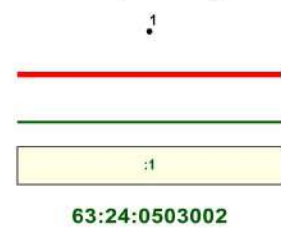
План границ объекта



Самарская область
муниципальный район Кошкинский
сельское поселение Русская Васильевка
село Мамыково
63:24:0503002

Масштаб 1 : 1000

Используемые условные знаки и обозначения:



- характерная точка границы
- территориальная зона
- граница кадастрового квартала
- земельный участок, кадастровый номер
- подпись кадастрового квартала
- наименование муниципального района
- наименование сельского поселения
- наименование населённого пункта

муниципальный район Кошкинский
сельское поселение Русская Васильевка
село Мамыково



Подпись кадастрового инженера (О.А. Ендальцева/

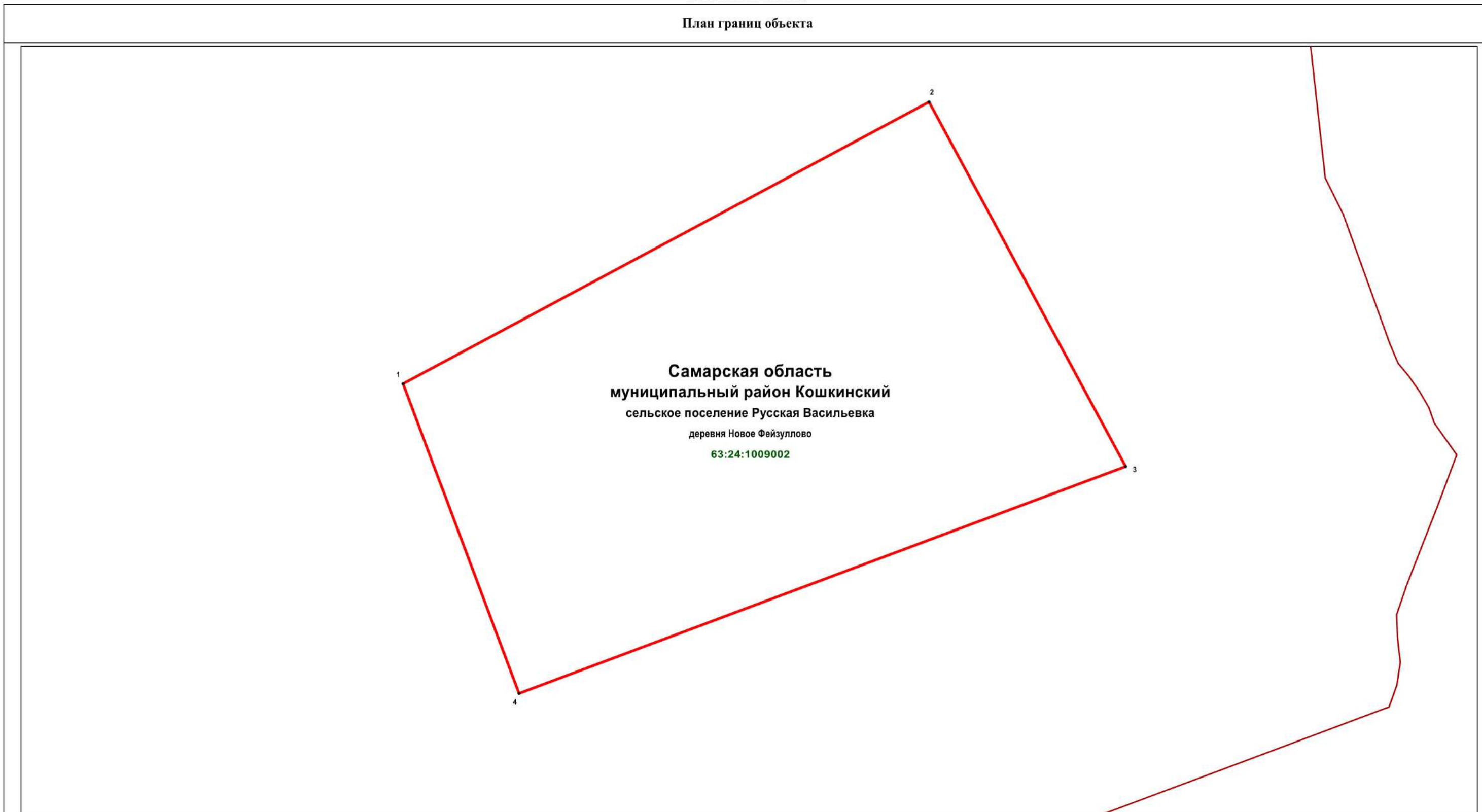
Дата 01.02.2023

Место для оттиска печати (при наличии) лица, составившего описание местоположения границ объекта

Раздел 4
Зона отдыха, занятий физической культурой и спортом (РЗ)

(наименование объекта)

План границ объекта



Масштаб 1 : 1000

Используемые условные знаки и обозначения:

↓

- характерная точка границы
- территориальная зона
- граница кадастрового квартала
- граница населённого пункта
- подпись кадастрового квартала
- наименование муниципального района
- наименование сельского поселения
- наименование населённого пункта



63:24:1009002

муниципальный район Кошкинский
сельское поселение Русская Васильевка
деревня Новое Фейзуллово



Подпись кадастрового инженера /О.А. Ендальцева/

Дата 01.02.2023

Место для оттиска печати (при наличии) лица, составившего описание местоположения границ объекта

Раздел 4
Зона отдыха, занятий физической культурой и спортом (РЗ)

(наименование объекта)

План границ объекта

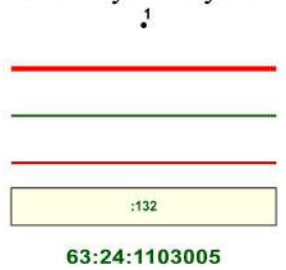


Самарская область
муниципальный район Кошкинский
сельское поселение Русская Васильевка
село Русская Васильевка
63:24:1103004

63:24:1103005

:132

Используемые условные знаки и обозначения:



63:24:1103005

муниципальный район Кошкинский
сельское поселение Русская Васильевка
село Русская Васильевка

- характерная точка границы
- территориальная зона
- граница кадастрового квартала
- граница населённого пункта
- земельный участок, кадастровый номер
- подпись кадастрового квартала
- наименование муниципального района
- наименование сельского поселения
- наименование населённого пункта

Масштаб 1 : 2000



Подпись кадастрового инженера /О.А. Ендальцева/

Дата 31.01.2023

Место для оттиска печати (при наличии) лица, составившего описание местоположения границ объекта

ОПИСАНИЕ МЕСТОПОЛОЖЕНИЯ ГРАНИЦ
Зона специального назначения, связанная с захоронениями (Сп1)
(наименование объекта, местоположение границ которого описано (далее - объект))

Раздел 1

| Сведения об объекте | | |
|---------------------|--|---|
| № п/п | Характеристики объекта | Описание характеристик |
| 1 | 2 | 3 |
| 1 | Местоположение объекта | Самарская область, муниципальный район Кошкинский, сельское поселение Русская Васильевка, село Мамыково |
| 2 | Площадь объекта +/- величина погрешности определения площади (Р+/- Дельта Р) | 6161 кв.м ± 16 кв.м |
| 3 | Иные характеристики объекта | – |

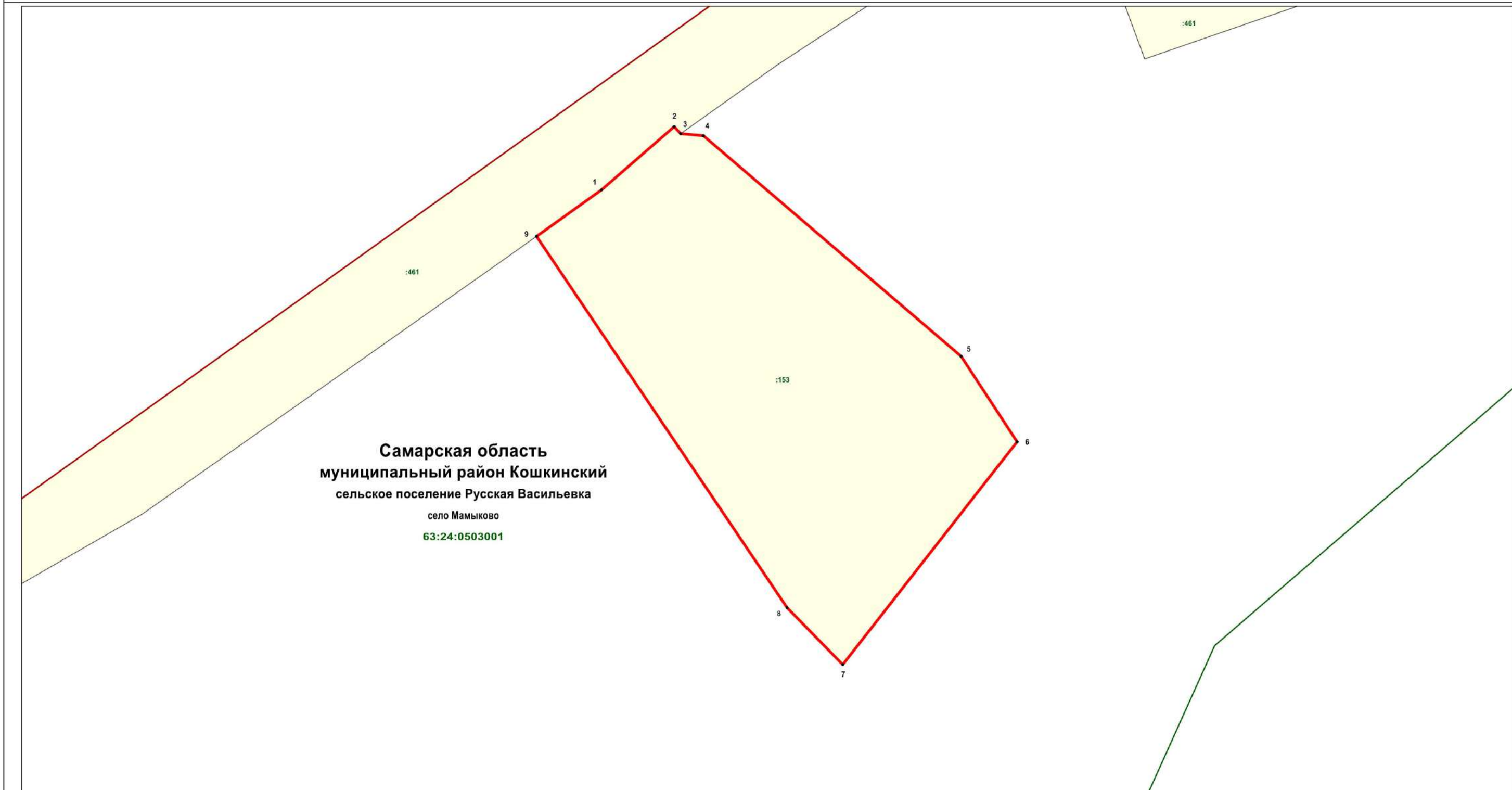
Раздел 2

| Сведения о местоположении границ объекта | | | | | |
|---|---------------|------------|---|---|---|
| 1. Система координат <u>МСК-63</u> | | | | | |
| 2. Сведения о характерных точках границ объекта | | | | | |
| Обозначение характерных точек границ | Координаты, м | | Метод определения координат характерной точки | Средняя квадратическая погрешность положения характерной точки (M _t), м | Описание обозначения точки на местности (при наличии) |
| | X | Y | | | |
| 1 | 2 | 3 | 4 | 5 | 6 |
| 1 | 520495.21 | 1410669.10 | Аналитический метод | 0.10 | – |
| 2 | 520511.29 | 1410687.54 | Аналитический метод | 0.10 | – |
| 3 | 520509.52 | 1410689.23 | Аналитический метод | 0.10 | – |
| 4 | 520509.02 | 1410695.01 | Аналитический метод | 0.10 | – |
| 5 | 520452.98 | 1410760.51 | Аналитический метод | 0.10 | – |
| 6 | 520431.21 | 1410774.73 | Аналитический метод | 0.10 | – |
| 7 | 520374.62 | 1410730.40 | Аналитический метод | 0.10 | – |
| 8 | 520389.10 | 1410716.27 | Аналитический метод | 0.10 | – |
| 9 | 520483.46 | 1410652.58 | Аналитический метод | 0.10 | – |
| 1 | 520495.21 | 1410669.10 | Аналитический метод | 0.10 | – |
| 3. Сведения о характерных точках части (частей) границы объекта | | | | | |
| Обозначение характерных точек части границы | Координаты, м | | Метод определения координат характерной точки | Средняя квадратическая погрешность положения характерной точки (M _t), м | Описание обозначения точки на местности (при наличии) |
| | X | Y | | | |
| 1 | 2 | 3 | 4 | 5 | 6 |
| – | – | – | – | – | – |

Раздел 4
Зона специального назначения, связанная с захоронениями (Сп1)

(наименование объекта)

План границ объекта



Используемые условные знаки и обозначения:

- 1
- характеристическая точка границы
 - территориальная зона
 - граница кадастрового квартала
 - граница населённого пункта
 - земельный участок, кадастровый номер
 - подпись кадастрового квартала
 - наименование муниципального района
 - наименование сельского поселения
 - наименование населённого пункта
- 63:24:0503001
- муниципальный район Кошкинский**
- сельское поселение Русская Васильевка
- село Мамыково

Масштаб 1 : 1000



Подпись кадастрового инженера /О.А. Ендальцева/

Дата 10.03.2023

Место для оттиска печати (при наличии) лица, составившего описание местоположения границ объекта

ОПИСАНИЕ МЕСТОПОЛОЖЕНИЯ ГРАНИЦ
Зона специального назначения, связанная с захоронениями (Сп1)
(наименование объекта, местоположение границ которого описано (далее - объект))

Раздел 1

| Сведения об объекте | | |
|---------------------|--|--|
| № п/п | Характеристики объекта | Описание характеристик |
| 1 | 2 | 3 |
| 1 | Местоположение объекта | Самарская область, муниципальный район Кошкинский, сельское поселение Русская Васильевка |
| 2 | Площадь объекта +/- величина погрешности определения площади (Р+/- Дельта Р) | 17457 кв.м ± 3312 кв.м |
| 3 | Иные характеристики объекта | - |

Раздел 2

| Сведения о местоположении границ объекта | | | | | |
|---|---------------|------------|---|---|---|
| 1. Система координат <u>МСК-63</u> | | | | | |
| 2. Сведения о характерных точках границ объекта | | | | | |
| Обозначение характерных точек границ | Координаты, м | | Метод определения координат характерной точки | Средняя квадратическая погрешность положения характерной точки (M _t), м | Описание обозначения точки на местности (при наличии) |
| | X | Y | | | |
| 1 | 2 | 3 | 4 | 5 | 6 |
| Зона1(1) | - | - | - | - | - |
| 1 | 519166.83 | 1411618.13 | Аналитический метод | 0.50 | - |
| 2 | 519156.58 | 1411642.12 | Аналитический метод | 0.50 | - |
| 3 | 519141.23 | 1411654.28 | Аналитический метод | 0.50 | - |
| 4 | 519130.78 | 1411653.64 | Аналитический метод | 0.50 | - |
| 5 | 519100.97 | 1411632.68 | Аналитический метод | 0.50 | - |
| 6 | 519123.98 | 1411598.00 | Аналитический метод | 0.50 | - |
| 1 | 519166.83 | 1411618.13 | Аналитический метод | 0.50 | - |
| Зона1(2) | - | - | - | - | - |
| 7 | 512910.12 | 1403321.49 | Аналитический метод | 0.50 | - |
| 8 | 512867.96 | 1403355.48 | Аналитический метод | 0.50 | - |
| 9 | 512855.89 | 1403367.77 | Аналитический метод | 0.50 | - |
| 10 | 512811.10 | 1403316.00 | Аналитический метод | 0.50 | - |
| 11 | 512851.94 | 1403264.68 | Аналитический метод | 0.50 | - |
| 7 | 512910.12 | 1403321.49 | Аналитический метод | 0.50 | - |
| Зона1(3) | - | - | - | - | - |
| 12 | 512966.54 | 1403391.89 | Аналитический метод | 0.50 | - |
| 13 | 513007.15 | 1403438.18 | Аналитический метод | 0.50 | - |
| 14 | 512961.49 | 1403479.85 | Аналитический метод | 0.50 | - |
| 15 | 512919.78 | 1403433.79 | Аналитический метод | 0.50 | - |
| 12 | 512966.54 | 1403391.89 | Аналитический метод | 0.50 | - |
| Зона1(4) | - | - | - | - | - |
| 16 | 511675.28 | 1405305.81 | Аналитический метод | 0.50 | - |
| 17 | 511703.38 | 1405329.22 | Аналитический метод | 0.30 | - |
| 18 | 511664.85 | 1405364.59 | Аналитический метод | 0.30 | - |
| 19 | 511629.08 | 1405326.03 | Аналитический метод | 0.30 | - |
| 20 | 511660.92 | 1405293.17 | Аналитический метод | 0.50 | - |
| 16 | 511675.28 | 1405305.81 | Аналитический метод | 0.50 | - |

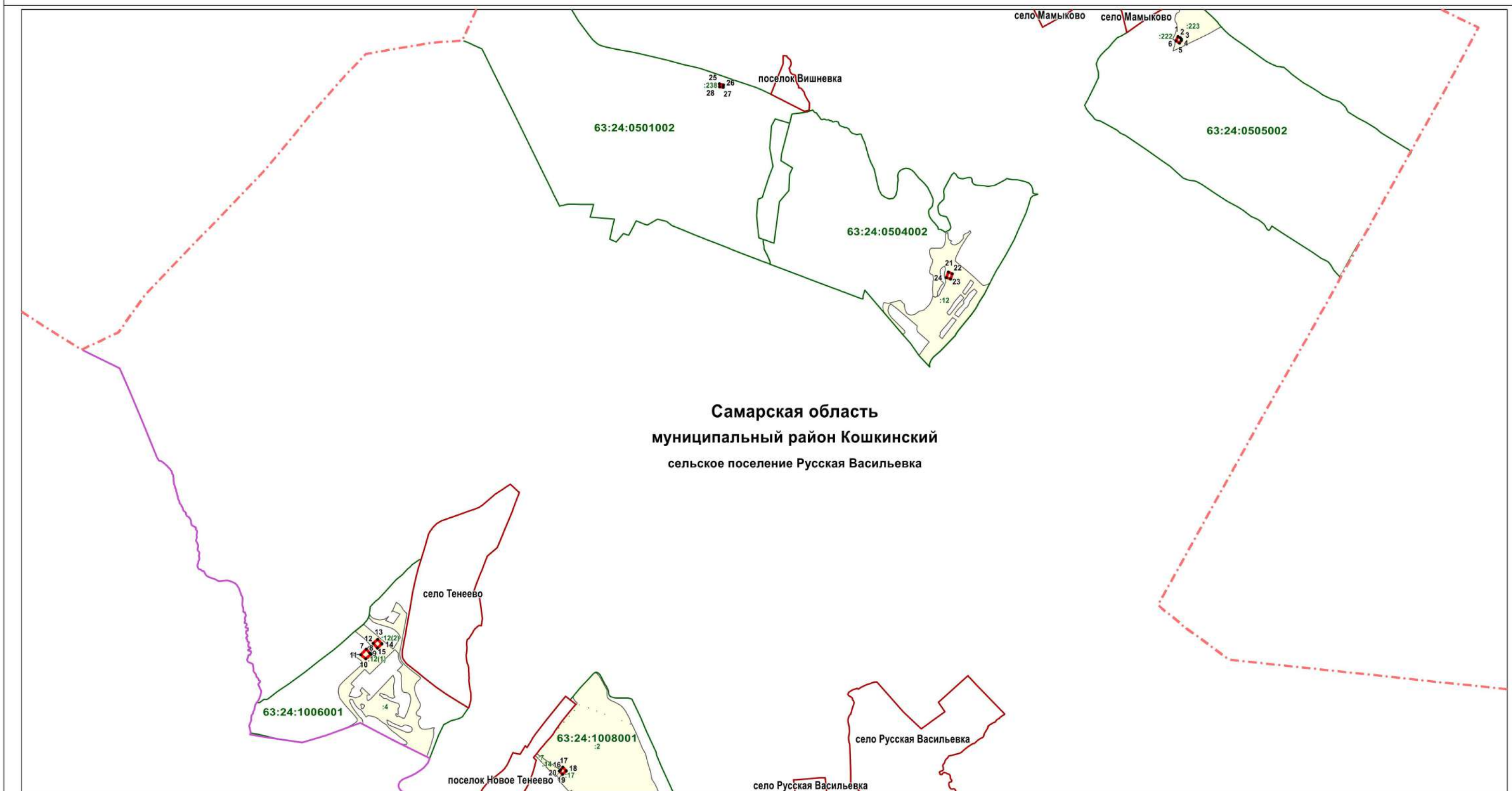
| | | | | | |
|----------|-----------|------------|------------------------|-------|---|
| Зона1(5) | – | – | – | – | – |
| 21 | 516762.26 | 1409271.20 | Картометрический метод | 12.50 | – |
| 22 | 516745.16 | 1409311.83 | Картометрический метод | 12.50 | – |
| 23 | 516690.18 | 1409293.38 | Картометрический метод | 12.50 | – |
| 24 | 516706.82 | 1409251.81 | Картометрический метод | 12.50 | – |
| 21 | 516762.26 | 1409271.20 | Картометрический метод | 12.50 | – |
| Зона1(6) | – | – | – | – | – |
| 25 | 518684.48 | 1406930.17 | Аналитический метод | 0.50 | – |
| 26 | 518674.04 | 1406973.40 | Аналитический метод | 0.50 | – |
| 27 | 518650.19 | 1406970.27 | Аналитический метод | 0.50 | – |
| 28 | 518653.50 | 1406931.05 | Аналитический метод | 0.50 | – |
| 25 | 518684.48 | 1406930.17 | Аналитический метод | 0.50 | – |

3. Сведения о характерных точках части (частей) границы объекта

| Обозначение характерных точек части границы | Координаты, м | | Метод определения координат характерной точки | Средняя квадратическая погрешность положения характерной точки (M _t), м | Описание обозначения точки на местности (при наличии) |
|---|---------------|---|---|---|---|
| | X | Y | | | |
| 1 | 2 | 3 | 4 | 5 | 6 |
| – | – | – | – | – | – |

Раздел 4
Зона специального назначения, связанная с захоронениями (Сп1)
 (наименование объекта)

План границ объекта



Используемые условные знаки и обозначения:

- | | |
|---------------|--|
| • | - характерная точка границы |
| — | - территориальная зона |
| - - - | - граница муниципального района |
| — | - граница сельского поселения |
| — | - граница кадастрового квартала |
| — | - граница населённого пункта |
| :222 | - земельный участок, кадастровый номер |
| 63:24:1006001 | - подпись кадастрового квартала |

Масштаб 1 : 40000

муниципальный район Кошкинский
 сельское поселение Русская Васильевка
 поселок Новое Тенево

- наименование муниципального района
 - наименование сельского поселения
 - наименование населённого пункта

Подпись кадастрового инженера /О.А. Бндальцева/

Дата 01.02.2023

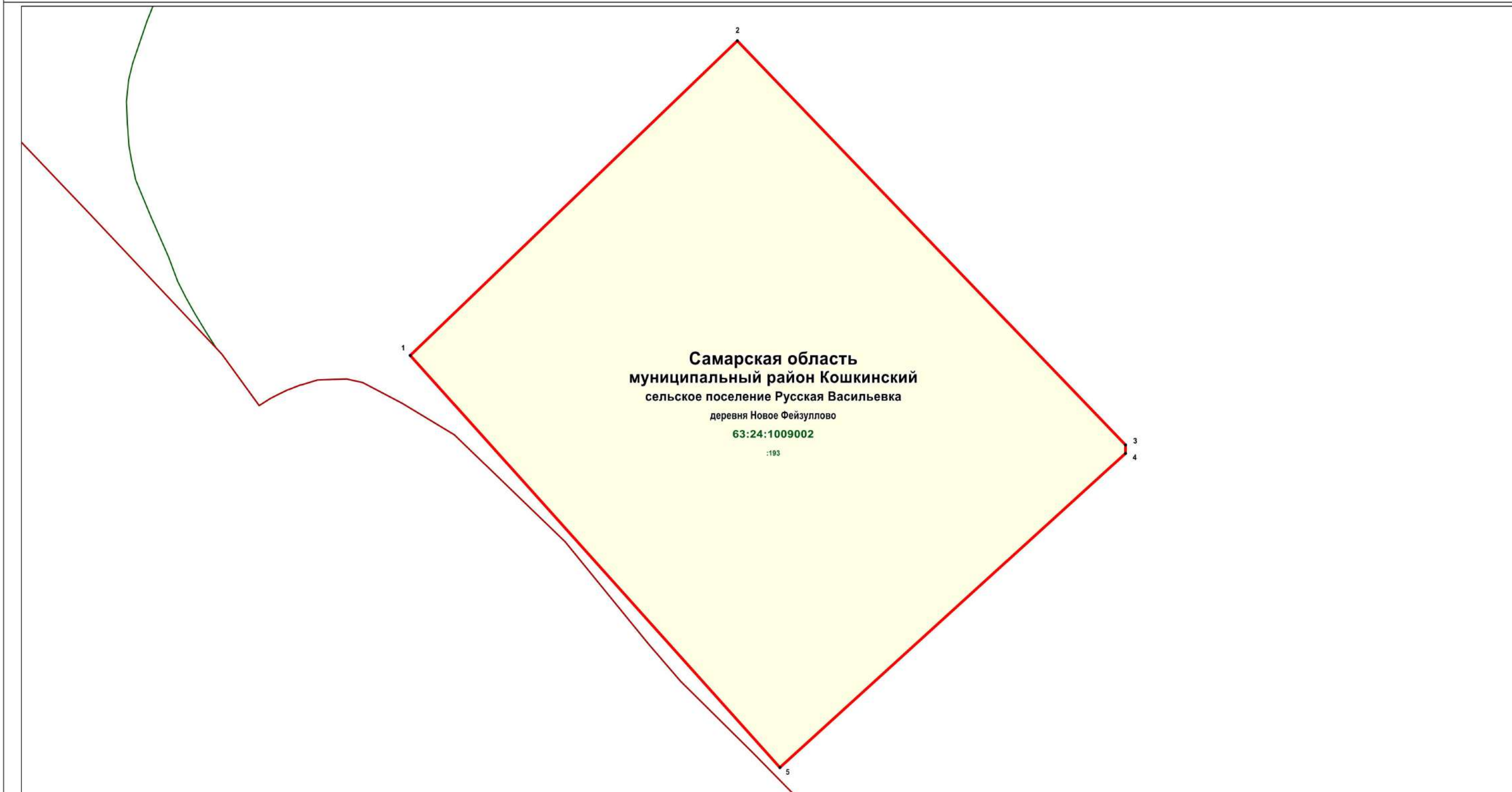
Место для оттиска печати (при наличии) лица, составившего описание местоположения границ объекта



Раздел 4
Зона специального назначения, связанная с захоронениями (Сп1)

(наименование объекта)

План границ объекта



Используемые условные знаки и обозначения:

- 1
- характеристическая точка границы
 - территориальная зона
 - граница кадастрового квартала
 - граница населённого пункта
 - земельный участок, кадастровый номер
 - подпись кадастрового квартала
 - наименование муниципального района
 - наименование сельского поселения
 - наименование населённого пункта
- 63:24:1009002
- муниципальный район Кошкинский
- сельское поселение Русская Васильевка
- деревня Новое Фейзуллово

Масштаб 1 : 1500



Подпись кадастрового инженера /О.А. Ендальцева/

Дата 01.02.2023

Место для оттиска печати (при наличии) лица, составившего описание местоположения границ объекта

ОПИСАНИЕ МЕСТОПОЛОЖЕНИЯ ГРАНИЦ
Зона специального назначения, связанная с захоронениями (Сп1)
(наименование объекта, местоположение границ которого описано (далее - объект))

Раздел 1

| Сведения об объекте | | |
|---------------------|--|---|
| № п/п | Характеристики объекта | Описание характеристик |
| 1 | 2 | 3 |
| 1 | Местоположение объекта | Самарская область, муниципальный район Кошкинский, сельское поселение Русская Васильевка, село Русская Васильевка |
| 2 | Площадь объекта +/- величина погрешности определения площади (P+/- Дельта P) | 27154 кв.м ± 34 кв.м |
| 3 | Иные характеристики объекта | – |

Раздел 2

| Сведения о местоположении границ объекта | | | | | |
|---|---------------|------------|---|---|---|
| 1. Система координат <u>МСК-63</u> | | | | | |
| 2. Сведения о характерных точках границ объекта | | | | | |
| Обозначение характерных точек границ | Координаты, м | | Метод определения координат характерной точки | Средняя квадратическая погрешность положения характерной точки (M _t), м | Описание обозначения точки на местности (при наличии) |
| | X | Y | | | |
| 1 | 2 | 3 | 4 | 5 | 6 |
| Зона1(1) | – | – | – | – | – |
| 1 | 511569.34 | 1408294.54 | Аналитический метод | 0.10 | – |
| 2 | 511565.83 | 1408336.70 | Аналитический метод | 0.10 | – |
| 3 | 511565.39 | 1408341.56 | Аналитический метод | 0.10 | – |
| 4 | 511563.94 | 1408341.53 | Аналитический метод | 0.10 | – |
| 5 | 511549.18 | 1408341.26 | Аналитический метод | 0.10 | – |
| 6 | 511540.30 | 1408341.11 | Картометрический метод | 0.10 | – |
| 7 | 511520.92 | 1408341.66 | Картометрический метод | 0.10 | – |
| 8 | 511521.28 | 1408308.32 | Аналитический метод | 0.10 | – |
| 9 | 511521.48 | 1408290.32 | Аналитический метод | 0.10 | – |
| 10 | 511549.60 | 1408292.69 | Аналитический метод | 0.10 | – |
| 1 | 511569.34 | 1408294.54 | Аналитический метод | 0.10 | – |
| Зона1(2) | – | – | – | – | – |
| 11 | 511852.26 | 1408314.85 | Картометрический метод | 0.10 | – |
| 12 | 511854.40 | 1408317.85 | Картометрический метод | 0.10 | – |
| 13 | 511853.27 | 1408333.78 | Картометрический метод | 0.10 | – |
| 14 | 511850.32 | 1408348.41 | Картометрический метод | 0.10 | – |
| 15 | 511862.37 | 1408364.95 | Картометрический метод | 0.10 | – |
| 16 | 511847.07 | 1408394.62 | Картометрический метод | 0.10 | – |

| | | | | | |
|----|-----------|------------|------------------------|------|---|
| 17 | 511838.62 | 1408404.30 | Картометрический метод | 0.10 | – |
| 18 | 511831.43 | 1408413.78 | Картометрический метод | 0.10 | – |
| 19 | 511827.54 | 1408420.25 | Картометрический метод | 0.10 | – |
| 20 | 511821.45 | 1408433.00 | Картометрический метод | 0.10 | – |
| 21 | 511818.66 | 1408440.21 | Картометрический метод | 0.10 | – |
| 22 | 511814.46 | 1408452.68 | Картометрический метод | 0.10 | – |
| 23 | 511810.40 | 1408462.75 | Картометрический метод | 0.10 | – |
| 24 | 511801.81 | 1408476.96 | Картометрический метод | 0.10 | – |
| 25 | 511796.05 | 1408484.96 | Картометрический метод | 0.10 | – |
| 26 | 511787.32 | 1408493.81 | Картометрический метод | 0.10 | – |
| 27 | 511775.88 | 1408501.32 | Картометрический метод | 0.10 | – |
| 28 | 511756.96 | 1408509.93 | Картометрический метод | 0.10 | – |
| 29 | 511737.29 | 1408519.93 | Картометрический метод | 0.10 | – |
| 30 | 511733.54 | 1408514.18 | Аналитический метод | 0.10 | – |
| 31 | 511695.12 | 1408417.44 | Аналитический метод | 0.10 | – |
| 32 | 511674.22 | 1408367.83 | Картометрический метод | 0.10 | – |
| 33 | 511676.18 | 1408365.64 | Картометрический метод | 0.10 | – |
| 34 | 511678.06 | 1408361.78 | Картометрический метод | 0.10 | – |
| 35 | 511680.42 | 1408357.56 | Картометрический метод | 0.10 | – |
| 36 | 511681.56 | 1408355.44 | Картометрический метод | 0.10 | – |
| 37 | 511684.39 | 1408353.77 | Картометрический метод | 0.10 | – |
| 38 | 511691.08 | 1408350.41 | Картометрический метод | 0.10 | – |
| 39 | 511693.83 | 1408348.38 | Картометрический метод | 0.10 | – |
| 40 | 511696.40 | 1408345.18 | Картометрический метод | 0.10 | – |
| 41 | 511698.11 | 1408338.61 | Картометрический метод | 0.10 | – |
| 42 | 511702.48 | 1408332.82 | Картометрический метод | 0.10 | – |
| 43 | 511707.22 | 1408327.56 | Картометрический метод | 0.10 | – |
| 44 | 511710.22 | 1408322.88 | Картометрический метод | 0.10 | – |
| 45 | 511743.24 | 1408331.11 | Картометрический метод | 0.10 | – |
| 46 | 511750.31 | 1408334.32 | Картометрический метод | 0.10 | – |
| 47 | 511761.97 | 1408321.50 | Картометрический метод | 0.10 | – |
| 48 | 511777.41 | 1408309.34 | Картометрический метод | 0.10 | – |
| 49 | 511781.37 | 1408307.14 | Картометрический метод | 0.10 | – |
| 50 | 511791.09 | 1408303.64 | Картометрический метод | 0.10 | – |
| 51 | 511799.91 | 1408301.93 | Картометрический метод | 0.10 | – |

| | | | | | |
|----|-----------|------------|------------------------|------|---|
| 52 | 511803.38 | 1408301.82 | Картометрический метод | 0.10 | – |
| 53 | 511821.41 | 1408308.39 | Картометрический метод | 0.10 | – |
| 54 | 511837.70 | 1408312.26 | Картометрический метод | 0.10 | – |
| 55 | 511848.76 | 1408312.25 | Картометрический метод | 0.10 | – |
| 11 | 511852.26 | 1408314.85 | Картометрический метод | 0.10 | – |

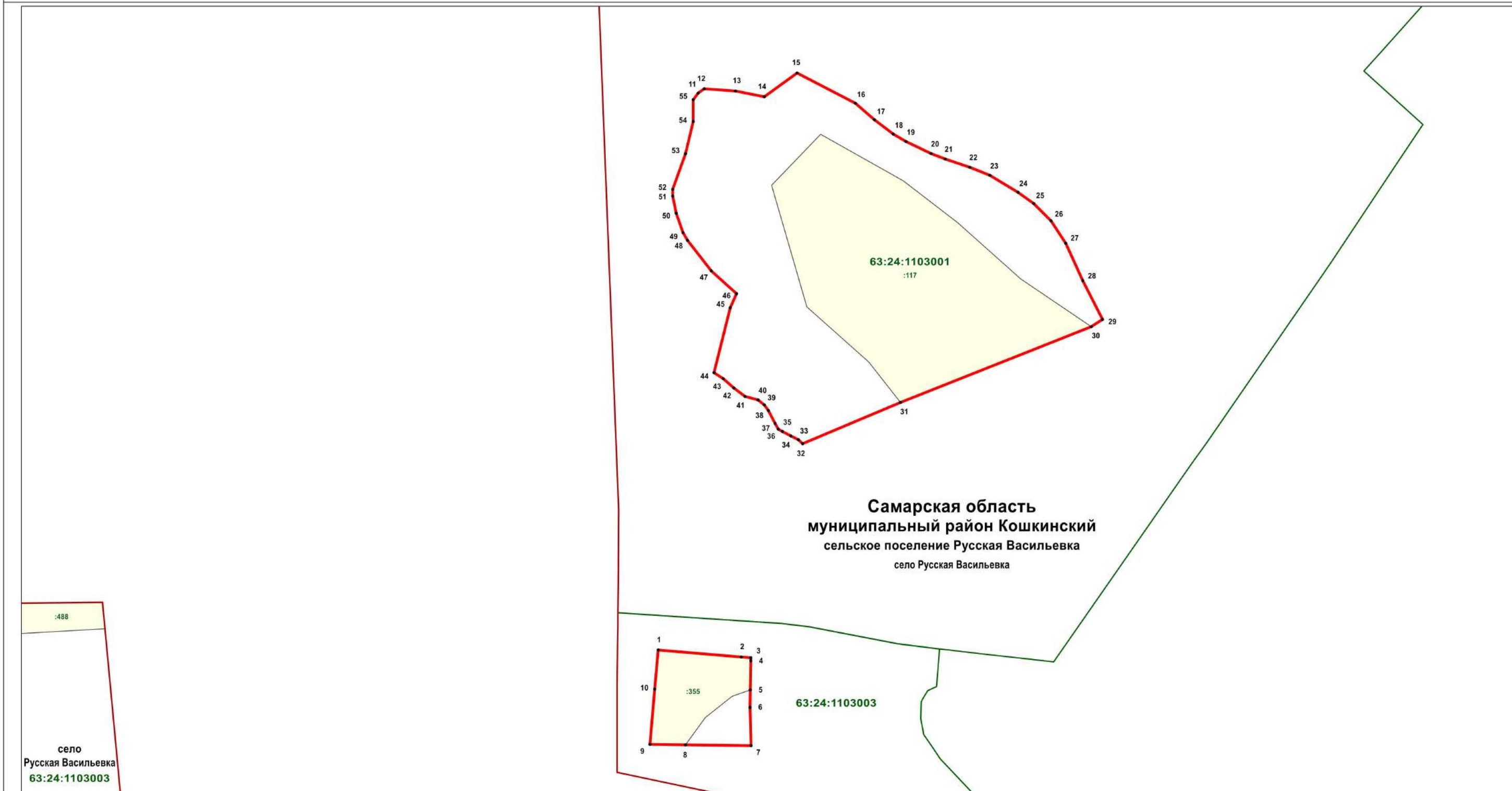
3. Сведения о характерных точках части (частей) границы объекта

| Обозначение характерных точек части границы | Координаты, м | | Метод определения координат характерной точки | Средняя квадратическая погрешность положения характерной точки (M_i), м | Описание обозначения точки на местности (при наличии) |
|---|---------------|---|---|---|---|
| | X | Y | | | |
| 1 | 2 | 3 | 4 | 5 | 6 |
| – | – | – | – | – | – |


Раздел 4
Зона специального назначения, связанная с захоронениями (Сп1)

(наименование объекта)

План границ объекта



Используемые условные знаки и обозначения:



63:24:1103001

муниципальный район Кошкинский
сельское поселение Русская Васильевка
село Русская Васильевка

- характерная точка границы
- территориальная зона
- граница кадастрового квартала
- граница населённого пункта
- земельный участок, кадастровый номер
- подпись кадастрового квартала
- наименование муниципального района
- наименование сельского поселения
- наименование населённого пункта

Масштаб 1 : 2000



Подпись кадастрового инженера /О.А. Ендальцева/

Дата 31.01.2023

Место для оттиска печати (при наличии) лица, составившего описание местоположения границ объекта

ОПИСАНИЕ МЕСТОПОЛОЖЕНИЯ ГРАНИЦ
Зона сельскохозяйственных угодий (Сх1)
(наименование объекта, местоположение границ которого описано (далее - объект))

Раздел 1

| Сведения об объекте | | |
|---------------------|--|--|
| № п/п | Характеристики объекта | Описание характеристик |
| 1 | 2 | 3 |
| 1 | Местоположение объекта | Самарская область, муниципальный район Кошкинский, сельское поселение Русская Васильевка, поселок Верхняя Васильевка |
| 2 | Площадь объекта +/- величина погрешности определения площади (Р+/- Дельта Р) | 185604 кв.м ± 2366 кв.м |
| 3 | Иные характеристики объекта | - |

Раздел 2

| Сведения о местоположении границ объекта | | | | | |
|---|---------------|------------|---|---|---|
| 1. Система координат <u>МСК-63</u> | | | | | |
| 2. Сведения о характерных точках границ объекта | | | | | |
| Обозначение характерных точек границ | Координаты, м | | Метод определения координат характерной точки | Средняя квадратическая погрешность положения характерной точки (M _t), м | Описание обозначения точки на местности (при наличии) |
| | X | Y | | | |
| 1 | 2 | 3 | 4 | 5 | 6 |
| Зона1(1) | - | - | - | - | - |
| 1 | 507962.30 | 1410576.27 | Аналитический метод | 0.10 | - |
| 2 | 507986.71 | 1410661.72 | Аналитический метод | 0.10 | - |
| 3 | 508012.91 | 1410742.89 | Аналитический метод | 0.10 | - |
| 4 | 508029.23 | 1410796.38 | Аналитический метод | 0.10 | - |
| 5 | 508029.55 | 1410797.42 | Аналитический метод | 0.10 | - |
| 6 | 508025.00 | 1410796.91 | Аналитический метод | 0.10 | - |
| 7 | 508021.04 | 1410796.34 | Аналитический метод | 0.10 | - |
| 8 | 508014.28 | 1410796.67 | Аналитический метод | 0.10 | - |
| 9 | 508004.79 | 1410798.02 | Аналитический метод | 0.10 | - |
| 10 | 507996.95 | 1410800.71 | Аналитический метод | 0.10 | - |
| 11 | 507986.48 | 1410800.69 | Аналитический метод | 0.10 | - |
| 12 | 507983.94 | 1410801.48 | Аналитический метод | 0.10 | - |
| 13 | 507982.24 | 1410803.04 | Аналитический метод | 0.10 | - |
| 14 | 507976.65 | 1410806.25 | Аналитический метод | 0.10 | - |
| 15 | 507973.81 | 1410808.55 | Аналитический метод | 0.10 | - |
| 16 | 507971.96 | 1410812.68 | Аналитический метод | 0.10 | - |
| 17 | 507969.02 | 1410815.22 | Аналитический метод | 0.10 | - |
| 18 | 507965.46 | 1410817.31 | Аналитический метод | 0.10 | - |
| 19 | 507961.27 | 1410817.10 | Аналитический метод | 0.10 | - |
| 20 | 507958.96 | 1410817.40 | Аналитический метод | 0.10 | - |
| 21 | 507956.92 | 1410815.49 | Аналитический метод | 0.10 | - |
| 22 | 507955.35 | 1410813.44 | Аналитический метод | 0.10 | - |
| 23 | 507953.35 | 1410809.78 | Аналитический метод | 0.10 | - |
| 24 | 507951.42 | 1410807.28 | Аналитический метод | 0.10 | - |
| 25 | 507946.44 | 1410804.29 | Аналитический метод | 0.10 | - |
| 26 | 507935.91 | 1410802.65 | Аналитический метод | 0.10 | - |

| | | | | | |
|----------|-----------|------------|------------------------|------|---|
| 27 | 507926.58 | 1410802.13 | Аналитический метод | 0.10 | – |
| 28 | 507917.74 | 1410802.29 | Аналитический метод | 0.10 | – |
| 29 | 507907.97 | 1410803.18 | Аналитический метод | 0.10 | – |
| 30 | 507899.71 | 1410803.21 | Аналитический метод | 0.10 | – |
| 31 | 507893.95 | 1410804.67 | Аналитический метод | 0.10 | – |
| 32 | 507887.70 | 1410806.38 | Аналитический метод | 0.10 | – |
| 33 | 507881.43 | 1410810.43 | Аналитический метод | 0.10 | – |
| 34 | 507877.82 | 1410813.91 | Аналитический метод | 0.10 | – |
| 35 | 507873.90 | 1410818.58 | Аналитический метод | 0.10 | – |
| 36 | 507868.76 | 1410821.88 | Аналитический метод | 0.10 | – |
| 37 | 507864.17 | 1410824.01 | Аналитический метод | 0.10 | – |
| 38 | 507858.56 | 1410827.10 | Аналитический метод | 0.10 | – |
| 39 | 507853.30 | 1410829.94 | Аналитический метод | 0.10 | – |
| 40 | 507847.89 | 1410831.63 | Аналитический метод | 0.10 | – |
| 41 | 507839.32 | 1410833.53 | Аналитический метод | 0.10 | – |
| 42 | 507833.51 | 1410837.20 | Аналитический метод | 0.10 | – |
| 43 | 507827.06 | 1410839.51 | Аналитический метод | 0.10 | – |
| 44 | 507818.26 | 1410840.71 | Аналитический метод | 0.10 | – |
| 45 | 507809.73 | 1410843.31 | Аналитический метод | 0.10 | – |
| 46 | 507801.32 | 1410846.49 | Аналитический метод | 0.10 | – |
| 47 | 507793.55 | 1410847.08 | Аналитический метод | 0.10 | – |
| 48 | 507785.92 | 1410845.59 | Аналитический метод | 0.10 | – |
| 49 | 507779.14 | 1410844.28 | Аналитический метод | 0.10 | – |
| 50 | 507770.32 | 1410845.26 | Аналитический метод | 0.10 | – |
| 51 | 507765.70 | 1410846.22 | Аналитический метод | 0.10 | – |
| 52 | 507760.98 | 1410848.23 | Аналитический метод | 0.10 | – |
| 53 | 507756.55 | 1410851.41 | Аналитический метод | 0.10 | – |
| 54 | 507753.41 | 1410855.00 | Аналитический метод | 0.10 | – |
| 55 | 507750.06 | 1410860.22 | Аналитический метод | 0.10 | – |
| 56 | 507746.80 | 1410866.96 | Аналитический метод | 0.10 | – |
| 57 | 507744.96 | 1410871.90 | Аналитический метод | 0.10 | – |
| 58 | 507742.18 | 1410875.72 | Аналитический метод | 0.10 | – |
| 59 | 507739.68 | 1410877.43 | Аналитический метод | 0.10 | – |
| 60 | 507737.05 | 1410878.67 | Аналитический метод | 0.10 | – |
| 61 | 507734.24 | 1410878.64 | Аналитический метод | 0.10 | – |
| 62 | 507726.12 | 1410879.14 | Аналитический метод | 0.10 | – |
| 63 | 507717.82 | 1410882.43 | Аналитический метод | 0.10 | – |
| 64 | 507715.02 | 1410885.42 | Аналитический метод | 0.10 | – |
| 65 | 507712.72 | 1410890.50 | Аналитический метод | 0.10 | – |
| 66 | 507710.77 | 1410894.76 | Аналитический метод | 0.10 | – |
| 67 | 507708.80 | 1410898.54 | Аналитический метод | 0.10 | – |
| 68 | 507703.94 | 1410871.08 | Картометрический метод | 0.10 | – |
| 69 | 507688.79 | 1410784.07 | Картометрический метод | 0.10 | – |
| 70 | 507477.05 | 1410821.22 | Картометрический метод | 0.10 | – |
| 71 | 507472.94 | 1410791.52 | Картометрический метод | 0.10 | – |
| 72 | 507508.90 | 1410787.78 | Аналитический метод | 0.10 | – |
| 73 | 507629.43 | 1410713.18 | Аналитический метод | 0.10 | – |
| 74 | 507698.76 | 1410690.25 | Аналитический метод | 0.10 | – |
| 75 | 507889.67 | 1410591.20 | Аналитический метод | 0.10 | – |
| 76 | 507952.65 | 1410550.98 | Аналитический метод | 0.10 | – |
| 1 | 507962.30 | 1410576.27 | Аналитический метод | 0.10 | – |
| Зона1(2) | – | – | – | – | – |
| 77 | 507451.04 | 1411189.47 | Аналитический метод | 0.10 | – |
| 78 | 507428.25 | 1411263.22 | Аналитический метод | 0.10 | – |
| 79 | 507349.74 | 1411262.35 | Картометрический метод | 0.10 | – |
| 80 | 507349.28 | 1411189.92 | Картометрический метод | 0.10 | – |
| 81 | 507450.28 | 1411189.48 | Картометрический метод | 0.10 | – |
| 77 | 507451.04 | 1411189.47 | Аналитический метод | 0.10 | – |
| Зона1(3) | – | – | – | – | – |
| 82 | 507180.61 | 1411003.13 | Картометрический метод | 0.10 | – |
| 83 | 507184.44 | 1411098.93 | Картометрический метод | 0.10 | – |
| 84 | 507233.81 | 1411092.11 | Картометрический метод | 0.10 | – |
| 85 | 507234.70 | 1411113.52 | Картометрический метод | 0.10 | – |
| 86 | 507235.80 | 1411139.83 | Картометрический метод | 0.10 | – |
| 87 | 507236.99 | 1411168.58 | Картометрический метод | 0.10 | – |
| 88 | 507271.32 | 1411167.47 | Картометрический метод | 0.10 | – |
| 89 | 507272.09 | 1411190.26 | Картометрический метод | 0.10 | – |

| | | | | | |
|-----|-----------|------------|------------------------|------|---|
| 90 | 507273.07 | 1411190.26 | Картометрический метод | 0.10 | – |
| 91 | 507275.24 | 1411261.51 | Картометрический метод | 0.10 | – |
| 92 | 507275.49 | 1411261.55 | Картометрический метод | 0.10 | – |
| 93 | 507091.87 | 1411259.54 | Аналитический метод | 0.10 | – |
| 94 | 506929.31 | 1411257.79 | Аналитический метод | 0.10 | – |
| 95 | 506712.85 | 1411257.80 | Аналитический метод | 0.10 | – |
| 96 | 506692.94 | 1411023.42 | Аналитический метод | 0.10 | – |
| 97 | 506689.81 | 1410986.56 | Аналитический метод | 0.10 | – |
| 98 | 506687.50 | 1410967.27 | Картометрический метод | 0.10 | – |
| 99 | 506689.69 | 1410966.51 | Картометрический метод | 0.10 | – |
| 100 | 506822.68 | 1410969.93 | Картометрический метод | 0.10 | – |
| 101 | 506981.98 | 1410974.03 | Картометрический метод | 0.10 | – |
| 82 | 507180.61 | 1411003.13 | Картометрический метод | 0.10 | – |
| – | – | – | – | – | – |
| 102 | 506807.03 | 1411147.84 | Картометрический метод | 0.10 | – |
| 103 | 506806.53 | 1411173.27 | Аналитический метод | 2.50 | – |
| 104 | 506736.99 | 1411169.32 | Аналитический метод | 2.50 | – |
| 105 | 506739.49 | 1411025.48 | Аналитический метод | 2.50 | – |
| 106 | 506807.86 | 1411029.33 | Картометрический метод | 0.10 | – |
| 107 | 506819.06 | 1411030.01 | Картометрический метод | 0.10 | – |
| 108 | 506852.09 | 1411032.01 | Картометрический метод | 0.10 | – |
| 109 | 506907.45 | 1411034.82 | Картометрический метод | 0.10 | – |
| 110 | 506907.49 | 1411032.49 | Картометрический метод | 0.10 | – |
| 111 | 506911.70 | 1411032.58 | Картометрический метод | 0.10 | – |
| 112 | 506922.21 | 1411032.53 | Картометрический метод | 0.10 | – |
| 113 | 506922.47 | 1411035.99 | Картометрический метод | 0.10 | – |
| 114 | 506931.34 | 1411036.29 | Картометрический метод | 0.10 | – |
| 115 | 506936.73 | 1411036.52 | Картометрический метод | 0.10 | – |
| 116 | 506936.57 | 1411039.90 | Аналитический метод | 0.20 | – |
| 117 | 506937.77 | 1411040.04 | Картометрический метод | 0.10 | – |
| 118 | 506953.73 | 1411040.92 | Картометрический метод | 0.10 | – |
| 119 | 506953.71 | 1411047.21 | Картометрический метод | 0.10 | – |
| 120 | 506960.33 | 1411047.33 | Картометрический метод | 0.10 | – |
| 121 | 507016.31 | 1411050.77 | Картометрический метод | 0.10 | – |
| 122 | 507039.82 | 1411052.22 | Картометрический метод | 0.10 | – |
| 123 | 507039.18 | 1411045.09 | Картометрический метод | 0.10 | – |
| 124 | 507081.81 | 1411048.94 | Картометрический метод | 0.10 | – |
| 125 | 507081.64 | 1411053.94 | Картометрический метод | 0.10 | – |
| 126 | 507087.77 | 1411054.18 | Картометрический метод | 0.10 | – |
| 127 | 507091.06 | 1411075.09 | Картометрический метод | 0.10 | – |
| 128 | 507094.91 | 1411113.99 | Картометрический метод | 0.10 | – |
| 129 | 507084.05 | 1411114.17 | Картометрический метод | 0.10 | – |
| 130 | 507086.75 | 1411153.06 | Картометрический метод | 0.10 | – |
| 131 | 507044.61 | 1411156.80 | Картометрический метод | 0.10 | – |
| 132 | 506969.15 | 1411163.50 | Картометрический метод | 0.10 | – |
| 133 | 506969.73 | 1411192.10 | Картометрический метод | 0.10 | – |
| 134 | 506936.94 | 1411191.60 | Картометрический метод | 0.10 | – |
| 135 | 506850.00 | 1411190.32 | Картометрический метод | 0.10 | – |
| 136 | 506850.30 | 1411151.14 | Картометрический метод | 0.10 | – |
| 102 | 506807.03 | 1411147.84 | Картометрический метод | 0.10 | – |

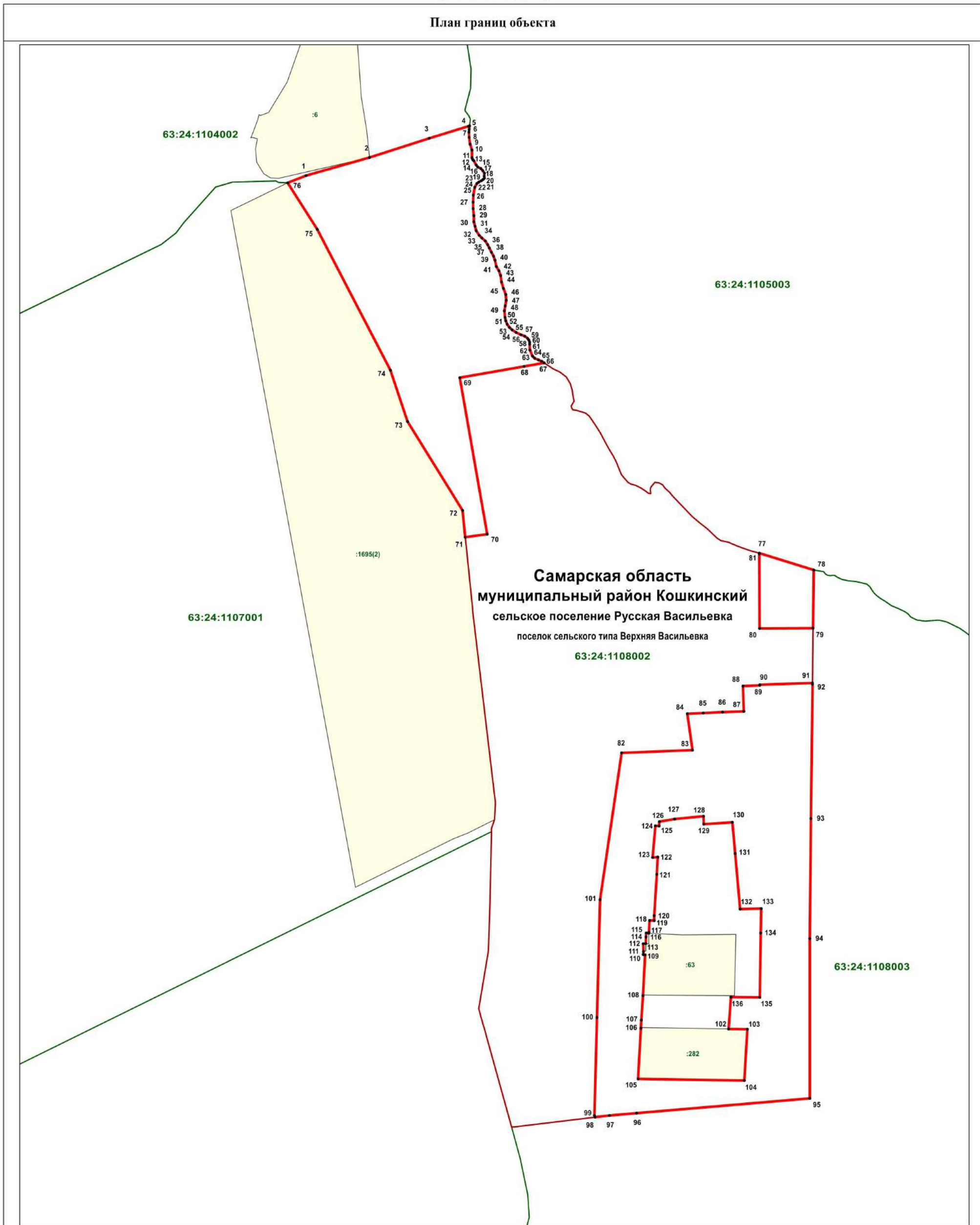
3. Сведения о характерных точках части (частей) границы объекта

| Обозначение характерных точек части границы | Координаты, м | | Метод определения координат характерной точки | Средняя квадратическая погрешность положения характерной точки (M _t), м | Описание обозначения точки на местности (при наличии) |
|--|---------------|---|---|--|---|
| | X | Y | | | |
| 1 | 2 | 3 | 4 | 5 | 6 |
| – | – | – | – | – | – |

Раздел 4
Зона сельскохозяйственных угодий (Сх1)


(наименование объекта)

План границ объекта



Используемые условные знаки и обозначения:

Масштаб 1 : 5000



- характерная точка границы
- территориальная зона
- граница кадастрового квартала
- граница населённого пункта
- земельный участок, кадастровый номер
- подпись кадастрового квартала
- наименование муниципального района
- наименование сельского поселения
- наименование населённого пункта

муниципальный район Кошкинский
сельское поселение Русская Васильевка
поселок сельского типа Верхняя Васильевка



Подпись кадастрового инженера / О.А. Ендальцева /

Дата 01.02.2023

Место для оттиска печати (при наличии) лица, составившего описание местоположения границ объекта

ОПИСАНИЕ МЕСТОПОЛОЖЕНИЯ ГРАНИЦ
Зона сельскохозяйственных угодий (Сх1)
(наименование объекта, местоположение границ которого описано (далее - объект))

Раздел 1

| Сведения об объекте | | |
|---------------------|--|--|
| № п/п | Характеристики объекта | Описание характеристик |
| 1 | 2 | 3 |
| 1 | Местоположение объекта | Самарская область, муниципальный район Кошкинский, сельское поселение Русская Васильевка, поселок Вишневка |
| 2 | Площадь объекта +/- величина погрешности определения площади (P+/- Дельта P) | 119308 кв.м ± 103 кв.м |
| 3 | Иные характеристики объекта | – |

Раздел 2

| Сведения о местоположении границ объекта | | | | | |
|---|---------------|------------|---|---|---|
| 1. Система координат <u>МСК-63</u> | | | | | |
| 2. Сведения о характерных точках границ объекта | | | | | |
| Обозначение характерных точек границ | Координаты, м | | Метод определения координат характерной точки | Средняя квадратическая погрешность положения характерной точки (M _t), м | Описание обозначения точки на местности (при наличии) |
| | X | Y | | | |
| 1 | 2 | 3 | 4 | 5 | 6 |
| Зона1(1) | – | – | – | – | – |
| 1 | 517869.29 | 1407609.83 | Картометрический метод | 0.10 | – |
| 2 | 517825.91 | 1407678.54 | Аналитический метод | 0.10 | – |
| 3 | 517762.22 | 1407649.16 | Аналитический метод | 0.10 | – |
| 4 | 517647.51 | 1407644.10 | Аналитический метод | 0.10 | – |
| 5 | 517596.24 | 1407641.82 | Аналитический метод | 0.10 | – |
| 6 | 517480.26 | 1407544.31 | Аналитический метод | 0.10 | – |
| 7 | 517323.93 | 1407524.09 | Аналитический метод | 0.10 | – |
| 8 | 517277.03 | 1407518.02 | Картометрический метод | 0.10 | – |
| 9 | 517283.69 | 1407453.65 | Картометрический метод | 0.10 | – |
| 10 | 517287.06 | 1407385.96 | Картометрический метод | 0.10 | – |
| 11 | 517449.42 | 1407384.55 | Картометрический метод | 0.10 | – |
| 12 | 517539.48 | 1407497.13 | Картометрический метод | 0.10 | – |
| 13 | 517639.81 | 1407550.91 | Картометрический метод | 0.10 | – |
| 14 | 517742.47 | 1407593.30 | Картометрический метод | 0.10 | – |
| 1 | 517869.29 | 1407609.83 | Картометрический метод | 0.10 | – |
| Зона1(2) | – | – | – | – | – |
| 15 | 517738.02 | 1407437.01 | Аналитический метод | 0.10 | – |
| 16 | 517762.23 | 1407446.70 | Аналитический метод | 0.10 | – |

| | | | | | |
|----------|-----------|------------|------------------------|------|---|
| 17 | 517767.89 | 1407448.97 | Каргометрический метод | 0.10 | – |
| 18 | 517767.78 | 1407448.99 | Каргометрический метод | 0.10 | – |
| 19 | 517704.98 | 1407467.28 | Каргометрический метод | 0.10 | – |
| 20 | 517567.11 | 1407443.93 | Каргометрический метод | 0.10 | – |
| 21 | 517538.34 | 1407392.95 | Каргометрический метод | 0.10 | – |
| 22 | 517524.36 | 1407368.65 | Аналитический метод | 0.10 | – |
| 15 | 517738.02 | 1407437.01 | Аналитический метод | 0.10 | – |
| Зона1(3) | – | – | – | – | – |
| 23 | 518971.06 | 1407583.03 | Аналитический метод | 0.10 | – |
| 24 | 518971.97 | 1407589.82 | Аналитический метод | 0.10 | – |
| 25 | 518971.33 | 1407599.69 | Аналитический метод | 0.10 | – |
| 26 | 518968.98 | 1407618.97 | Аналитический метод | 0.10 | – |
| 27 | 518968.85 | 1407619.98 | Аналитический метод | 0.10 | – |
| 28 | 518965.68 | 1407620.41 | Аналитический метод | 0.10 | – |
| 29 | 518959.99 | 1407623.80 | Аналитический метод | 0.10 | – |
| 30 | 518954.20 | 1407630.99 | Аналитический метод | 0.10 | – |
| 31 | 518952.02 | 1407632.73 | Аналитический метод | 0.10 | – |
| 32 | 518949.22 | 1407632.69 | Аналитический метод | 0.10 | – |
| 33 | 518945.83 | 1407634.62 | Аналитический метод | 0.10 | – |
| 34 | 518943.75 | 1407637.74 | Аналитический метод | 0.10 | – |
| 35 | 518939.29 | 1407646.30 | Аналитический метод | 0.10 | – |
| 36 | 518933.01 | 1407652.58 | Аналитический метод | 0.10 | – |
| 37 | 518927.22 | 1407655.68 | Аналитический метод | 0.10 | – |
| 38 | 518919.40 | 1407659.39 | Аналитический метод | 0.10 | – |
| 39 | 518910.89 | 1407661.16 | Аналитический метод | 0.10 | – |
| 40 | 518904.36 | 1407663.72 | Аналитический метод | 0.10 | – |
| 41 | 518898.58 | 1407663.95 | Аналитический метод | 0.10 | – |
| 42 | 518884.85 | 1407663.27 | Аналитический метод | 0.10 | – |
| 43 | 518878.71 | 1407661.98 | Аналитический метод | 0.10 | – |
| 44 | 518870.16 | 1407658.16 | Аналитический метод | 0.10 | – |
| 45 | 518862.75 | 1407654.52 | Аналитический метод | 0.10 | – |
| 46 | 518846.12 | 1407643.27 | Аналитический метод | 0.10 | – |
| 47 | 518844.91 | 1407642.92 | Аналитический метод | 0.10 | – |
| 48 | 518841.86 | 1407644.01 | Аналитический метод | 0.10 | – |
| 49 | 518832.72 | 1407651.19 | Аналитический метод | 0.10 | – |
| 50 | 518830.59 | 1407651.14 | Аналитический метод | 0.10 | – |
| 51 | 518827.12 | 1407649.92 | Аналитический метод | 0.10 | – |
| 52 | 518824.41 | 1407649.52 | Аналитический метод | 0.10 | – |
| 53 | 518821.63 | 1407650.13 | Аналитический метод | 0.10 | – |
| 54 | 518818.88 | 1407651.41 | Аналитический метод | 0.10 | – |
| 55 | 518814.44 | 1407652.71 | Аналитический метод | 0.10 | – |
| 56 | 518809.26 | 1407654.22 | Аналитический метод | 0.10 | – |
| 57 | 518803.94 | 1407657.22 | Аналитический метод | 0.10 | – |
| 58 | 518797.61 | 1407661.27 | Аналитический метод | 0.10 | – |
| 59 | 518788.76 | 1407668.72 | Аналитический метод | 0.10 | – |
| 60 | 518785.35 | 1407673.92 | Аналитический метод | 0.10 | – |
| 61 | 518780.84 | 1407684.62 | Аналитический метод | 0.10 | – |
| 62 | 518775.44 | 1407701.19 | Аналитический метод | 0.10 | – |
| 63 | 518771.01 | 1407706.69 | Аналитический метод | 0.10 | – |
| 64 | 518766.88 | 1407708.64 | Аналитический метод | 0.10 | – |
| 65 | 518751.77 | 1407711.49 | Аналитический метод | 0.10 | – |
| 66 | 518732.74 | 1407713.03 | Аналитический метод | 0.10 | – |
| 67 | 518715.58 | 1407715.09 | Аналитический метод | 0.10 | – |
| 68 | 518702.02 | 1407719.20 | Аналитический метод | 0.10 | – |
| 69 | 518689.52 | 1407725.91 | Аналитический метод | 0.10 | – |
| 70 | 518677.01 | 1407732.31 | Аналитический метод | 0.10 | – |
| 71 | 518669.20 | 1407736.49 | Аналитический метод | 0.10 | – |
| 72 | 518661.07 | 1407739.09 | Аналитический метод | 0.10 | – |
| 73 | 518654.38 | 1407739.14 | Аналитический метод | 0.10 | – |
| 74 | 518647.05 | 1407740.24 | Аналитический метод | 0.10 | – |
| 75 | 518643.75 | 1407741.89 | Аналитический метод | 0.10 | – |
| 76 | 518642.79 | 1407744.61 | Аналитический метод | 0.10 | – |

| | | | | | |
|----|-----------|------------|------------------------|------|---|
| 77 | 518643.44 | 1407748.87 | Аналитический метод | 0.10 | – |
| 78 | 518644.51 | 1407755.26 | Аналитический метод | 0.10 | – |
| 79 | 518643.21 | 1407759.21 | Аналитический метод | 0.10 | – |
| 80 | 518637.34 | 1407767.23 | Аналитический метод | 0.10 | – |
| 81 | 518630.69 | 1407773.43 | Аналитический метод | 0.10 | – |
| 82 | 518614.81 | 1407786.62 | Аналитический метод | 0.10 | – |
| 83 | 518605.55 | 1407792.87 | Аналитический метод | 0.10 | – |
| 84 | 518598.23 | 1407797.49 | Аналитический метод | 0.10 | – |
| 85 | 518592.12 | 1407799.68 | Аналитический метод | 0.10 | – |
| 86 | 518632.04 | 1407744.64 | Картометрический метод | 0.10 | – |
| 87 | 518648.82 | 1407702.99 | Картометрический метод | 0.10 | – |
| 88 | 518671.75 | 1407656.67 | Картометрический метод | 0.10 | – |
| 89 | 518658.84 | 1407650.41 | Картометрический метод | 0.10 | – |
| 90 | 518653.49 | 1407647.82 | Картометрический метод | 0.10 | – |
| 91 | 518666.34 | 1407621.33 | Картометрический метод | 0.10 | – |
| 92 | 518672.78 | 1407624.45 | Картометрический метод | 0.10 | – |
| 93 | 518691.72 | 1407589.20 | Картометрический метод | 0.10 | – |
| 94 | 518733.27 | 1407518.63 | Картометрический метод | 0.10 | – |
| 95 | 518892.00 | 1407581.74 | Аналитический метод | 0.10 | – |
| 96 | 518938.56 | 1407582.50 | Аналитический метод | 0.10 | – |
| 97 | 518949.06 | 1407582.67 | Аналитический метод | 0.10 | – |
| 98 | 518969.89 | 1407583.01 | Аналитический метод | 0.10 | – |
| 23 | 518971.06 | 1407583.03 | Аналитический метод | 0.10 | – |

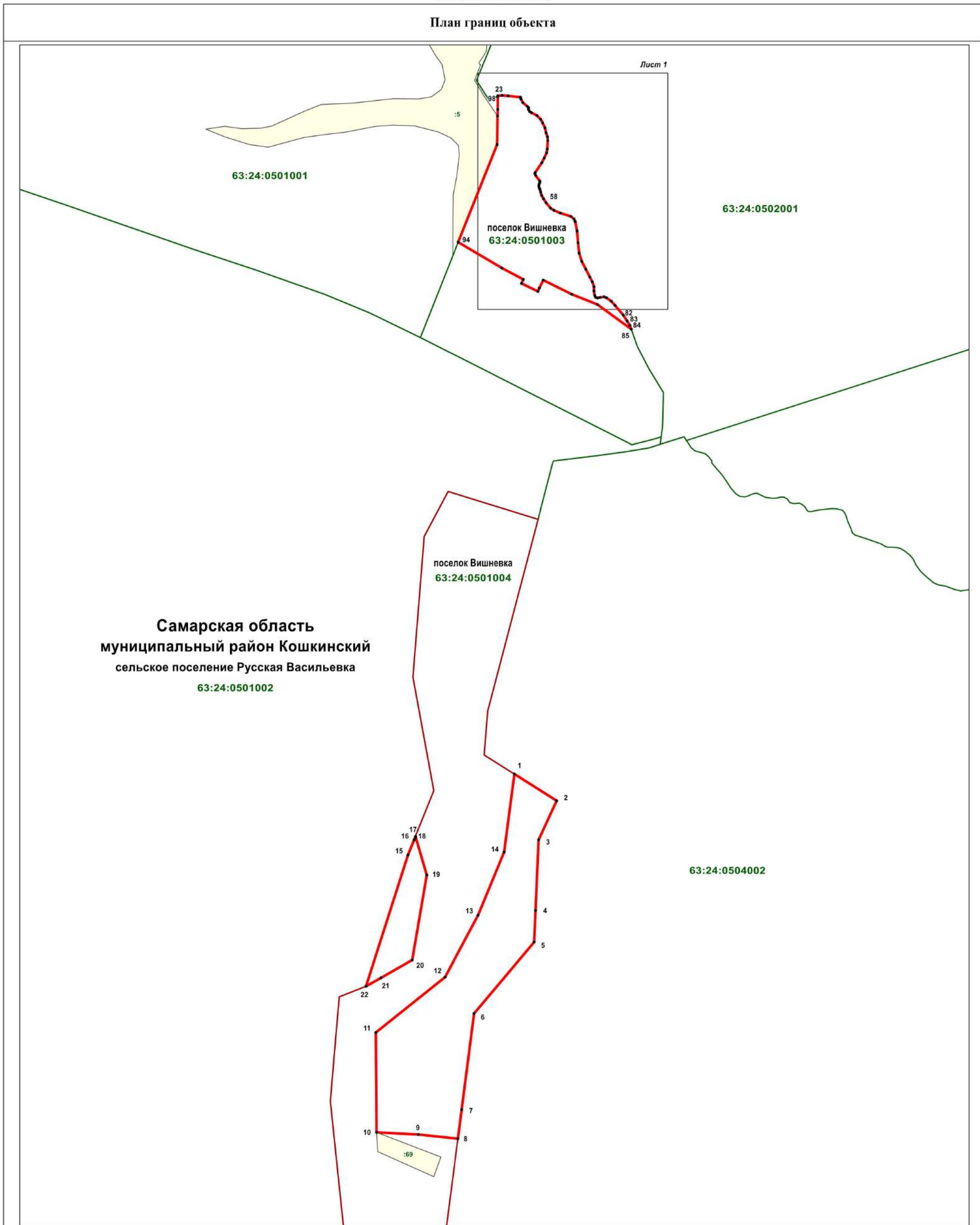
3. Сведения о характерных точках части (частей) границы объекта

| Обозначение характерных точек части границы | Координаты, м | | Метод определения координат характерной точки | Средняя квадратическая погрешность положения характерной точки (M _t), м | Описание обозначения точки на местности (при наличии) |
|---|---------------|---|---|---|---|
| | X | Y | | | |
| 1 | 2 | 3 | 4 | 5 | 6 |
| – | – | – | – | – | – |

Раздел 4
Зона сельскохозяйственных угодий (Сх1)

(наименование объекта)

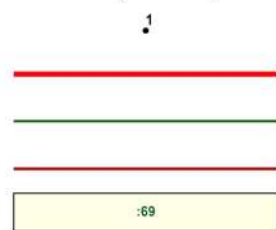
План границ объекта



Самарская область
муниципальный район Кошкинский
сельское поселение Русская Васильевка
63:24:0501002

Используемые условные знаки и обозначения:

Масштаб 1 : 6000



- характерная точка границы
- территориальная зона
- граница кадастрового квартала
- граница населённого пункта
- земельный участок, кадастровый номер
- подпись кадастрового квартала
- наименование муниципального района
- наименование сельского поселения
- наименование населённого пункта

муниципальный район Кошкинский
сельское поселение Русская Васильевка
поселок Вишневка

Подпись кадастрового инженера

Дата 01.02.2023

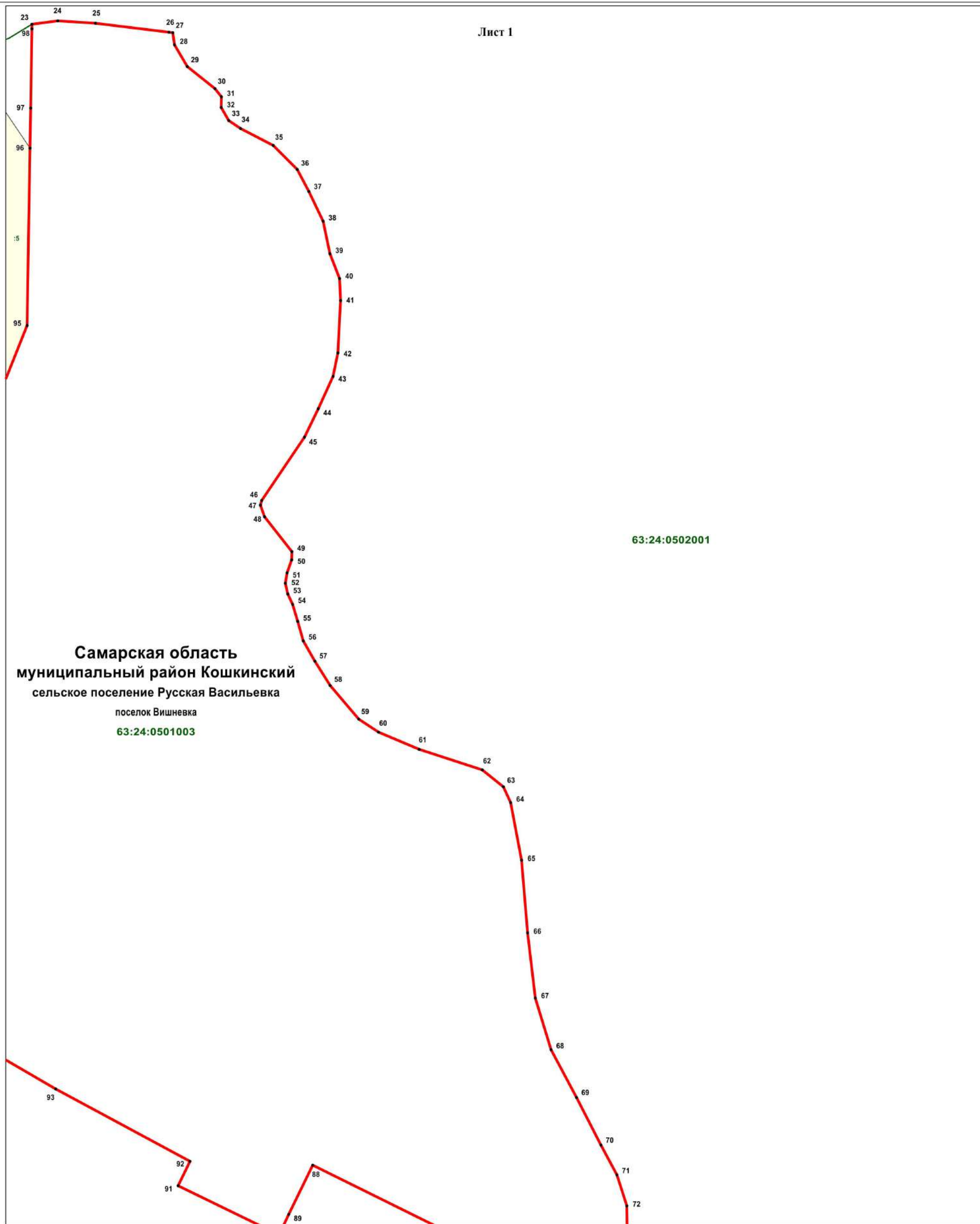
Место для оттиска печати (при наличии) лица, составившего описание местоположения границ объекта



Раздел 4
Зона сельскохозяйственных угодий (Сх1)
(наименование объекта)


План границ объекта

Лист 1



Используемые условные знаки и обозначения:

Масштаб 1 : 1000



- характерная точка границы
- территория зона
- граница кадастрового квартала
- граница населённого пункта
- земельный участок, кадастровый номер
- подпись кадастрового квартала
- наименование муниципального района
- наименование сельского поселения
- наименование населённого пункта

муниципальный район Кошкинский
сельское поселение Русская Васильевка
поселок Вишневка

Подпись кадастрового инженера /О.А. Ендальцева/

Дата 01.02.2023

Место для оттиска печати (при наличии) лица, составившего описание местоположения границ объекта



ОПИСАНИЕ МЕСТОПОЛОЖЕНИЯ ГРАНИЦ

Зона сельскохозяйственных угодий (Сх1)

(наименование объекта, местоположение границ которого описано (далее - объект))

Раздел 1

| Сведения об объекте | | |
|---------------------|--|---|
| № п/п | Характеристики объекта | Описание характеристик |
| 1 | 2 | 3 |
| 1 | Местоположение объекта | Самарская область, муниципальный район Кошкинский, сельское поселение Русская Васильевка, село Мамыково |
| 2 | Площадь объекта +/- величина погрешности определения площади (Р+/- Дельта Р) | 354162 кв.м ± 241 кв.м |
| 3 | Иные характеристики объекта | - |

Раздел 2

| Сведения о местоположении границ объекта | | | | | |
|---|---------------|------------|---|---|---|
| 1. Система координат <u>МСК-63</u> | | | | | |
| 2. Сведения о характерных точках границ объекта | | | | | |
| Обозначение характерных точек границ | Координаты, м | | Метод определения координат характерной точки | Средняя квадратическая погрешность положения характерной точки (M _t), м | Описание обозначения точки на местности (при наличии) |
| | X | Y | | | |
| 1 | 2 | 3 | 4 | 5 | 6 |
| Зона1(1) | - | - | - | - | - |
| 1 | 519927.73 | 1410013.31 | Аналитический метод | 0.10 | - |
| 2 | 519972.85 | 1410071.38 | Аналитический метод | 0.10 | - |
| 3 | 519964.25 | 1410085.05 | Аналитический метод | 0.10 | - |
| 4 | 519952.53 | 1410103.53 | Аналитический метод | 0.10 | - |
| 5 | 519941.10 | 1410121.56 | Аналитический метод | 0.10 | - |
| 6 | 519950.40 | 1410132.44 | Аналитический метод | 0.10 | - |
| 7 | 519959.77 | 1410117.71 | Аналитический метод | 0.10 | - |
| 8 | 519974.99 | 1410093.80 | Аналитический метод | 0.10 | - |
| 9 | 519976.96 | 1410090.71 | Аналитический метод | 0.10 | - |
| 10 | 520021.21 | 1410162.29 | Аналитический метод | 0.10 | - |
| 11 | 520003.40 | 1410179.14 | Аналитический метод | 0.10 | - |
| 12 | 519996.77 | 1410185.46 | Картометрический метод | 0.10 | - |
| 13 | 520024.99 | 1410213.66 | Картометрический метод | 0.10 | - |
| 14 | 520021.14 | 1410221.13 | Аналитический метод | 0.10 | - |
| 15 | 520028.81 | 1410230.17 | Картометрический метод | 0.10 | - |
| 16 | 520030.42 | 1410232.04 | Аналитический метод | 0.10 | - |
| 17 | 520042.60 | 1410246.37 | Аналитический метод | 0.10 | - |
| 18 | 520021.62 | 1410268.55 | Картометрический метод | 0.10 | - |
| 19 | 520018.85 | 1410271.49 | Аналитический метод | 0.10 | - |
| 20 | 520016.50 | 1410273.96 | Картометрический метод | 0.10 | - |
| 21 | 520006.46 | 1410284.52 | Картометрический метод | 0.10 | - |
| 22 | 519974.22 | 1410264.88 | Картометрический метод | 0.10 | - |
| 23 | 519932.96 | 1410239.67 | Картометрический метод | 0.10 | - |
| 24 | 519932.24 | 1410234.11 | Картометрический метод | 0.10 | - |
| 25 | 519914.03 | 1410216.42 | Картометрический метод | 0.10 | - |
| 26 | 519896.86 | 1410179.09 | Картометрический метод | 0.10 | - |
| 27 | 519825.17 | 1410143.53 | Картометрический метод | 0.10 | - |
| 28 | 519817.88 | 1410135.44 | Аналитический метод | 0.10 | - |
| 29 | 519766.71 | 1410111.87 | Аналитический метод | 0.10 | - |

| | | | | | |
|----------|-----------|------------|------------------------|------|---|
| 30 | 519697.41 | 1410073.08 | Картометрический метод | 0.10 | – |
| 31 | 519683.16 | 1410066.04 | Картометрический метод | 0.10 | – |
| 32 | 519674.30 | 1410075.63 | Картометрический метод | 0.10 | – |
| 33 | 519655.74 | 1410114.85 | Картометрический метод | 0.10 | – |
| 34 | 519649.88 | 1410125.63 | Картометрический метод | 0.10 | – |
| 35 | 519596.03 | 1410224.72 | Картометрический метод | 0.10 | – |
| 36 | 519590.11 | 1410221.20 | Картометрический метод | 0.10 | – |
| 37 | 519562.79 | 1410204.97 | Картометрический метод | 0.10 | – |
| 38 | 519561.90 | 1410200.83 | Картометрический метод | 0.10 | – |
| 39 | 519531.91 | 1410180.78 | Картометрический метод | 0.10 | – |
| 40 | 519488.18 | 1410156.62 | Картометрический метод | 0.10 | – |
| 41 | 519453.98 | 1410219.55 | Картометрический метод | 0.10 | – |
| 42 | 519442.86 | 1410235.91 | Картометрический метод | 0.10 | – |
| 43 | 519427.98 | 1410262.90 | Картометрический метод | 0.10 | – |
| 44 | 519375.17 | 1410358.69 | Картометрический метод | 0.10 | – |
| 45 | 519310.19 | 1410304.11 | Картометрический метод | 0.10 | – |
| 46 | 519298.80 | 1410294.43 | Картометрический метод | 0.10 | – |
| 47 | 519295.49 | 1410288.78 | Картометрический метод | 0.10 | – |
| 48 | 519294.39 | 1410286.86 | Картометрический метод | 0.10 | – |
| 49 | 519264.63 | 1410234.62 | Аналитический метод | 0.10 | – |
| 50 | 519265.30 | 1410234.29 | Аналитический метод | 0.10 | – |
| 51 | 519535.21 | 1410100.02 | Аналитический метод | 0.10 | – |
| 52 | 519670.88 | 1410032.53 | Аналитический метод | 0.10 | – |
| 53 | 519734.32 | 1410000.98 | Аналитический метод | 0.10 | – |
| 54 | 519806.31 | 1409977.27 | Аналитический метод | 0.10 | – |
| 55 | 519815.54 | 1409974.23 | Аналитический метод | 0.10 | – |
| 56 | 519816.05 | 1409974.82 | Аналитический метод | 0.10 | – |
| 57 | 519822.56 | 1409982.46 | Аналитический метод | 0.10 | – |
| 58 | 519823.31 | 1409982.25 | Аналитический метод | 0.10 | – |
| 59 | 519913.48 | 1409957.42 | Аналитический метод | 0.10 | – |
| 1 | 519927.73 | 1410013.31 | Аналитический метод | 0.10 | – |
| Зонал(2) | – | – | – | – | – |
| 60 | 519819.98 | 1410731.80 | Картометрический метод | 0.10 | – |
| 61 | 519831.65 | 1410755.57 | Картометрический метод | 0.10 | – |
| 62 | 519783.89 | 1410814.78 | Картометрический метод | 0.10 | – |
| 63 | 519746.03 | 1410866.52 | Картометрический метод | 0.10 | – |
| 64 | 519742.45 | 1410871.42 | Картометрический метод | 0.10 | – |
| 65 | 519694.92 | 1410946.95 | Картометрический метод | 0.10 | – |
| 66 | 519691.80 | 1410958.50 | Картометрический метод | 0.10 | – |
| 67 | 519691.73 | 1410967.05 | Картометрический метод | 0.10 | – |
| 68 | 519707.75 | 1410995.54 | Картометрический метод | 0.10 | – |
| 69 | 519713.04 | 1411019.11 | Картометрический метод | 0.10 | – |
| 70 | 519712.91 | 1411024.22 | Картометрический метод | 0.10 | – |
| 71 | 519712.72 | 1411031.52 | Картометрический метод | 0.10 | – |
| 72 | 519711.39 | 1411035.72 | Картометрический метод | 0.10 | – |
| 73 | 519692.22 | 1411007.63 | Картометрический метод | 0.10 | – |
| 74 | 519565.02 | 1410905.60 | Картометрический метод | 0.10 | – |
| 75 | 519523.99 | 1410925.76 | Картометрический метод | 0.10 | – |
| 76 | 519535.91 | 1410935.95 | Картометрический метод | 0.10 | – |
| 77 | 519508.87 | 1410967.52 | Картометрический метод | 0.10 | – |
| 78 | 519489.17 | 1410991.05 | Картометрический метод | 0.10 | – |
| 79 | 519495.47 | 1410997.02 | Картометрический метод | 0.10 | – |
| 80 | 519499.99 | 1411001.33 | Картометрический метод | 0.10 | – |
| 81 | 519464.66 | 1411041.04 | Картометрический метод | 0.10 | – |
| 82 | 519441.86 | 1411066.50 | Картометрический метод | 0.10 | – |
| 83 | 519433.61 | 1411075.70 | Картометрический метод | 0.10 | – |
| 84 | 519410.28 | 1411102.00 | Картометрический метод | 0.10 | – |
| 85 | 519452.20 | 1411140.38 | Картометрический метод | 0.10 | – |
| 86 | 519446.21 | 1411147.01 | Аналитический метод | 0.10 | – |
| 87 | 519432.59 | 1411162.11 | Аналитический метод | 0.10 | – |
| 88 | 519504.12 | 1411224.89 | Аналитический метод | 0.10 | – |
| 89 | 519498.27 | 1411231.95 | Аналитический метод | 0.10 | – |
| 90 | 519495.12 | 1411235.76 | Аналитический метод | 0.10 | – |
| 91 | 519512.13 | 1411248.24 | Аналитический метод | 0.10 | – |
| 92 | 519609.51 | 1411452.50 | Картометрический метод | 0.10 | – |
| 93 | 519677.34 | 1411613.32 | Картометрический метод | 0.10 | – |
| 94 | 519684.86 | 1411622.50 | Картометрический метод | 0.10 | – |
| 95 | 519691.22 | 1411649.29 | Картометрический метод | 0.10 | – |
| 96 | 519694.73 | 1411664.09 | Картометрический метод | 0.10 | – |
| 97 | 519585.06 | 1411701.58 | Аналитический метод | 0.10 | – |

| | | | | | |
|----------|-----------|------------|------------------------|------|---|
| 98 | 519542.45 | 1411626.70 | Аналитический метод | 0.10 | – |
| 99 | 519542.21 | 1411626.28 | Аналитический метод | 0.10 | – |
| 100 | 519531.76 | 1411607.92 | Аналитический метод | 0.10 | – |
| 101 | 519366.96 | 1411318.38 | Аналитический метод | 0.10 | – |
| 102 | 519209.52 | 1411096.24 | Аналитический метод | 0.10 | – |
| 103 | 519212.56 | 1411095.50 | Аналитический метод | 0.10 | – |
| 104 | 519230.92 | 1411090.98 | Аналитический метод | 0.10 | – |
| 105 | 519235.36 | 1411089.90 | Аналитический метод | 0.10 | – |
| 106 | 519260.56 | 1411083.84 | Аналитический метод | 0.10 | – |
| 107 | 519264.42 | 1411082.90 | Аналитический метод | 0.10 | – |
| 108 | 519413.19 | 1411047.03 | Аналитический метод | 0.10 | – |
| 109 | 519422.84 | 1411044.84 | Аналитический метод | 0.10 | – |
| 110 | 519433.92 | 1411040.46 | Аналитический метод | 0.10 | – |
| 111 | 519440.87 | 1411032.40 | Аналитический метод | 0.10 | – |
| 112 | 519455.33 | 1411021.61 | Аналитический метод | 0.10 | – |
| 113 | 519463.30 | 1411006.02 | Аналитический метод | 0.10 | – |
| 114 | 519465.95 | 1410990.54 | Аналитический метод | 0.10 | – |
| 115 | 519465.32 | 1410960.38 | Аналитический метод | 0.10 | – |
| 116 | 519465.38 | 1410953.47 | Аналитический метод | 0.10 | – |
| 117 | 519469.38 | 1410946.40 | Аналитический метод | 0.10 | – |
| 118 | 519475.68 | 1410939.60 | Аналитический метод | 0.10 | – |
| 119 | 519490.82 | 1410933.08 | Аналитический метод | 0.10 | – |
| 120 | 519558.78 | 1410905.31 | Аналитический метод | 0.10 | – |
| 121 | 519568.04 | 1410899.97 | Аналитический метод | 0.10 | – |
| 122 | 519572.68 | 1410890.04 | Аналитический метод | 0.10 | – |
| 123 | 519570.84 | 1410879.92 | Аналитический метод | 0.10 | – |
| 124 | 519558.43 | 1410866.18 | Аналитический метод | 0.10 | – |
| 125 | 519531.08 | 1410853.00 | Аналитический метод | 0.10 | – |
| 126 | 519521.93 | 1410845.72 | Аналитический метод | 0.10 | – |
| 127 | 519520.04 | 1410829.53 | Аналитический метод | 0.10 | – |
| 128 | 519530.97 | 1410803.18 | Аналитический метод | 0.10 | – |
| 129 | 519569.91 | 1410740.08 | Аналитический метод | 0.10 | – |
| 130 | 519571.76 | 1410737.08 | Аналитический метод | 0.10 | – |
| 131 | 519627.06 | 1410647.48 | Аналитический метод | 0.10 | – |
| 132 | 519632.14 | 1410639.25 | Аналитический метод | 0.10 | – |
| 133 | 519633.12 | 1410637.64 | Аналитический метод | 0.10 | – |
| 134 | 519635.12 | 1410634.39 | Картометрический метод | 0.10 | – |
| 135 | 519730.28 | 1410679.47 | Картометрический метод | 0.10 | – |
| 60 | 519819.98 | 1410731.80 | Картометрический метод | 0.10 | – |
| Зона1(3) | – | – | – | – | – |
| 136 | 520269.17 | 1410255.56 | Аналитический метод | 0.10 | – |
| 137 | 520309.91 | 1410342.54 | Аналитический метод | 0.10 | – |
| 138 | 520366.49 | 1410462.19 | Аналитический метод | 0.10 | – |
| 139 | 520367.38 | 1410464.09 | Аналитический метод | 0.10 | – |
| 140 | 520374.30 | 1410478.47 | Аналитический метод | 0.10 | – |
| 141 | 520374.40 | 1410478.68 | Аналитический метод | 0.10 | – |
| 142 | 520362.09 | 1410490.17 | Аналитический метод | 0.10 | – |
| 143 | 520230.17 | 1410382.95 | Аналитический метод | 0.10 | – |
| 144 | 520143.78 | 1410486.49 | Аналитический метод | 0.10 | – |
| 145 | 520129.04 | 1410504.16 | Аналитический метод | 0.10 | – |
| 146 | 520025.47 | 1410463.13 | Аналитический метод | 0.10 | – |
| 147 | 520029.02 | 1410451.62 | Аналитический метод | 0.10 | – |
| 148 | 520048.30 | 1410368.56 | Аналитический метод | 0.10 | – |
| 149 | 520056.62 | 1410332.98 | Аналитический метод | 0.10 | – |
| 150 | 520059.18 | 1410322.36 | Аналитический метод | 0.10 | – |
| 151 | 520065.81 | 1410294.70 | Аналитический метод | 0.10 | – |
| 152 | 520068.99 | 1410281.46 | Аналитический метод | 0.10 | – |
| 153 | 520075.10 | 1410258.03 | Аналитический метод | 0.10 | – |
| 154 | 520078.61 | 1410247.14 | Аналитический метод | 0.10 | – |
| 155 | 520083.60 | 1410237.50 | Аналитический метод | 0.10 | – |
| 156 | 520084.68 | 1410238.21 | Аналитический метод | 0.10 | – |
| 157 | 520120.19 | 1410270.52 | Аналитический метод | 0.10 | – |
| 158 | 520155.11 | 1410235.13 | Аналитический метод | 0.10 | – |
| 159 | 520180.01 | 1410287.16 | Аналитический метод | 0.10 | – |
| 160 | 520192.65 | 1410313.55 | Аналитический метод | 0.10 | – |
| 161 | 520246.65 | 1410268.80 | Аналитический метод | 0.10 | – |
| 162 | 520267.60 | 1410252.21 | Аналитический метод | 0.10 | – |
| 163 | 520268.32 | 1410253.75 | Аналитический метод | 0.10 | – |
| 136 | 520269.17 | 1410255.56 | Аналитический метод | 0.10 | – |
| Зона1(4) | – | – | – | – | – |

| | | | | | |
|---------|-----------|------------|------------------------|------|---|
| 164 | 520527.17 | 1410714.06 | Картометрический метод | 0.10 | – |
| 165 | 520553.14 | 1410753.73 | Картометрический метод | 0.10 | – |
| 166 | 520565.84 | 1410778.99 | Картометрический метод | 0.10 | – |
| 167 | 520570.28 | 1410791.81 | Картометрический метод | 0.10 | – |
| 168 | 520528.51 | 1410807.22 | Картометрический метод | 0.10 | – |
| 169 | 520567.49 | 1410919.91 | Картометрический метод | 0.10 | – |
| 170 | 520604.71 | 1410905.23 | Картометрический метод | 0.10 | – |
| 171 | 520598.26 | 1410911.34 | Аналитический метод | 0.10 | – |
| 172 | 520522.88 | 1410982.23 | Аналитический метод | 0.10 | – |
| 173 | 520519.54 | 1410985.37 | Картометрический метод | 0.10 | – |
| 174 | 520520.04 | 1410984.73 | Картометрический метод | 0.10 | – |
| 175 | 520418.23 | 1410868.20 | Картометрический метод | 0.10 | – |
| 176 | 520424.13 | 1410863.11 | Картометрический метод | 0.10 | – |
| 177 | 520433.30 | 1410855.20 | Картометрический метод | 0.10 | – |
| 178 | 520436.32 | 1410858.63 | Картометрический метод | 0.10 | – |
| 179 | 520451.56 | 1410846.23 | Картометрический метод | 0.10 | – |
| 180 | 520465.74 | 1410834.72 | Картометрический метод | 0.10 | – |
| 181 | 520462.19 | 1410830.03 | Картометрический метод | 0.10 | – |
| 182 | 520475.66 | 1410819.67 | Картометрический метод | 0.10 | – |
| 183 | 520488.15 | 1410810.13 | Картометрический метод | 0.10 | – |
| 184 | 520485.98 | 1410791.11 | Картометрический метод | 0.10 | – |
| 185 | 520470.94 | 1410756.83 | Картометрический метод | 0.10 | – |
| 186 | 520464.09 | 1410749.50 | Картометрический метод | 0.10 | – |
| 187 | 520452.98 | 1410760.51 | Аналитический метод | 0.10 | – |
| 188 | 520509.02 | 1410695.01 | Аналитический метод | 0.10 | – |
| 189 | 520509.52 | 1410689.23 | Аналитический метод | 0.10 | – |
| 164 | 520527.17 | 1410714.06 | Картометрический метод | 0.10 | – |
| Зона(5) | – | – | – | – | – |
| 190 | 520412.84 | 1410552.34 | Картометрический метод | 0.10 | – |
| 191 | 520477.41 | 1410644.06 | Картометрический метод | 0.10 | – |
| 192 | 520483.46 | 1410652.58 | Аналитический метод | 0.10 | – |
| 193 | 520389.10 | 1410716.27 | Аналитический метод | 0.10 | – |
| 194 | 520374.62 | 1410730.40 | Аналитический метод | 0.10 | – |
| 195 | 520385.72 | 1410714.78 | Картометрический метод | 0.10 | – |
| 196 | 520402.28 | 1410701.48 | Картометрический метод | 0.10 | – |
| 197 | 520394.60 | 1410683.14 | Картометрический метод | 0.10 | – |
| 198 | 520451.07 | 1410654.56 | Картометрический метод | 0.10 | – |
| 199 | 520433.55 | 1410636.31 | Картометрический метод | 0.10 | – |
| 200 | 520400.96 | 1410608.83 | Картометрический метод | 0.10 | – |
| 201 | 520384.63 | 1410625.41 | Картометрический метод | 0.10 | – |
| 202 | 520362.61 | 1410605.87 | Картометрический метод | 0.10 | – |
| 203 | 520337.20 | 1410576.71 | Картометрический метод | 0.10 | – |
| 204 | 520319.97 | 1410567.57 | Аналитический метод | 0.20 | – |
| 205 | 520307.56 | 1410557.84 | Картометрический метод | 0.10 | – |
| 206 | 520291.75 | 1410550.07 | Аналитический метод | 0.20 | – |
| 207 | 520272.56 | 1410540.65 | Картометрический метод | 0.10 | – |
| 208 | 520267.75 | 1410538.29 | Картометрический метод | 0.10 | – |
| 209 | 520256.21 | 1410544.51 | Картометрический метод | 0.10 | – |
| 210 | 520317.24 | 1410492.09 | Картометрический метод | 0.10 | – |
| 211 | 520344.88 | 1410512.90 | Аналитический метод | 0.10 | – |
| 212 | 520350.12 | 1410518.40 | Аналитический метод | 0.10 | – |
| 213 | 520385.07 | 1410506.24 | Аналитический метод | 0.10 | – |
| 214 | 520387.30 | 1410505.47 | Аналитический метод | 0.10 | – |
| 215 | 520394.71 | 1410520.89 | Картометрический метод | 0.10 | – |
| 190 | 520412.84 | 1410552.34 | Картометрический метод | 0.10 | – |

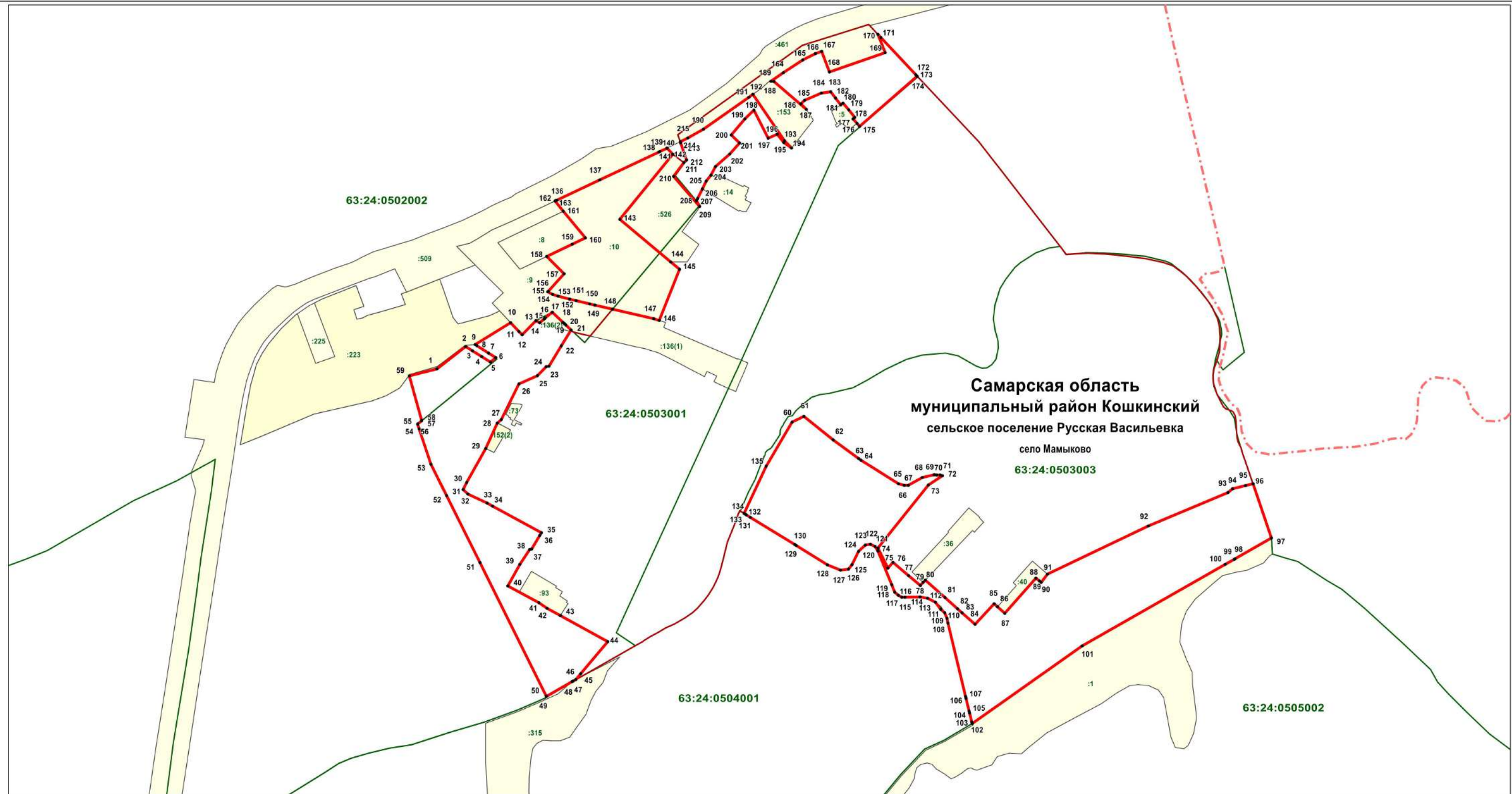
3. Сведения о характерных точках части (частей) границы объекта

| Обозначение характерных точек части границы | Координаты, м | | Метод определения координат характерной точки | Средняя квадратическая погрешность положения характерной точки (M _t), м | Описание обозначения точки на местности (при наличии) |
|--|---------------|---|---|--|---|
| | X | Y | | | |
| 1 | 2 | 3 | 4 | 5 | 6 |
| – | – | – | – | – | – |


Раздел 4
Зона сельскохозяйственных угодий (Сх1)

(наименование объекта)

План границ объекта



Используемые условные знаки и обозначения:



- характеристическая точка границы
- территориальная зона
- граница муниципального района
- граница кадастрового квартала
- граница населённого пункта
- земельный участок, кадастровый номер
- подпись кадастрового квартала
- наименование муниципального района

Масштаб 1 : 8000

сельское поселение Русская Васильевка
село Мамыково

- наименование сельского поселения
- наименование населённого пункта

муниципальный район Кошкинский

Подпись кадастрового инженера /О.А. Ендальцева/

Дата 10.03.2023

Место для оттиска печати (при наличии) лица, составившего описание местоположения границ объекта



ОПИСАНИЕ МЕСТОПОЛОЖЕНИЯ ГРАНИЦ

Зона сельскохозяйственных угодий (Сх1)

(наименование объекта, местоположение границ которого описано (далее - объект))

Раздел 1

| Сведения об объекте | | |
|---------------------|--|---|
| № п/п | Характеристики объекта | Описание характеристик |
| 1 | 2 | 3 |
| 1 | Местоположение объекта | Самарская область, муниципальный район Кошкинский, сельское поселение Русская Васильевка, поселок Новое Тенеево |
| 2 | Площадь объекта +/- величина погрешности определения площади (P+/- Дельта P) | 250200 кв.м ± 2502 кв.м |
| 3 | Иные характеристики объекта | - |

Раздел 2

| Сведения о местоположении границ объекта | | | | | |
|---|---------------|------------|---|---|---|
| 1. Система координат <u>МСК-63</u> | | | | | |
| 2. Сведения о характерных точках границ объекта | | | | | |
| Обозначение характерных точек границ | Координаты, м | | Метод определения координат характерной точки | Средняя квадратическая погрешность положения характерной точки (M _t), м | Описание обозначения точки на местности (при наличии) |
| | X | Y | | | |
| 1 | 2 | 3 | 4 | 5 | 6 |
| Зона1(1) | - | - | - | - | - |
| 1 | 510873.51 | 1403681.65 | Картометрический метод | 0.10 | - |
| 2 | 510844.96 | 1403767.92 | Картометрический метод | 0.10 | - |
| 3 | 510829.68 | 1403761.62 | Картометрический метод | 0.10 | - |
| 4 | 510788.20 | 1403754.40 | Картометрический метод | 0.10 | - |
| 5 | 510783.35 | 1403753.27 | Картометрический метод | 0.10 | - |
| 6 | 510667.87 | 1403738.15 | Картометрический метод | 0.10 | - |
| 7 | 510453.18 | 1403742.11 | Картометрический метод | 0.10 | - |
| 8 | 510398.25 | 1403687.56 | Картометрический метод | 0.10 | - |
| 9 | 510397.74 | 1403541.45 | Картометрический метод | 0.10 | - |
| 10 | 510585.57 | 1403602.77 | Картометрический метод | 0.10 | - |
| 11 | 510731.59 | 1403617.85 | Картометрический метод | 0.10 | - |
| 1 | 510873.51 | 1403681.65 | Картометрический метод | 0.10 | - |
| Зона1(2) | - | - | - | - | - |
| 12 | 511648.98 | 1404692.17 | Аналитический метод | 0.10 | - |
| 13 | 511668.23 | 1404715.95 | Аналитический метод | 0.10 | - |

| | | | | | |
|----------|-----------|------------|------------------------|------|---|
| 14 | 511679.28 | 1404726.01 | Аналитический метод | 0.10 | – |
| 15 | 511684.01 | 1404730.31 | Аналитический метод | 0.10 | – |
| 16 | 511686.16 | 1404731.99 | Аналитический метод | 0.10 | – |
| 17 | 511696.91 | 1404740.41 | Аналитический метод | 0.10 | – |
| 18 | 511718.75 | 1404754.75 | Аналитический метод | 0.10 | – |
| 19 | 511735.33 | 1404764.97 | Аналитический метод | 0.10 | – |
| 20 | 511849.43 | 1404818.39 | Аналитический метод | 0.10 | – |
| 21 | 511844.66 | 1404841.48 | Аналитический метод | 0.10 | – |
| 22 | 511842.59 | 1404851.52 | Аналитический метод | 0.10 | – |
| 23 | 511839.89 | 1404864.60 | Аналитический метод | 0.10 | – |
| 24 | 511834.29 | 1404891.74 | Аналитический метод | 0.10 | – |
| 25 | 511552.67 | 1404688.53 | Картометрический метод | 0.10 | – |
| 26 | 511539.92 | 1404677.12 | Картометрический метод | 0.10 | – |
| 27 | 511186.42 | 1404502.89 | Аналитический метод | 0.10 | – |
| 28 | 511209.32 | 1404496.78 | Аналитический метод | 0.10 | – |
| 29 | 511312.64 | 1404469.21 | Аналитический метод | 0.10 | – |
| 30 | 511402.35 | 1404472.20 | Аналитический метод | 0.10 | – |
| 31 | 511451.76 | 1404494.23 | Аналитический метод | 0.10 | – |
| 32 | 511482.43 | 1404507.90 | Аналитический метод | 0.10 | – |
| 33 | 511536.49 | 1404555.73 | Аналитический метод | 0.10 | – |
| 12 | 511648.98 | 1404692.17 | Аналитический метод | 0.10 | – |
| Зона1(3) | – | – | – | – | – |
| 34 | 511029.66 | 1403882.76 | Картометрический метод | 0.10 | – |
| 35 | 511027.99 | 1403946.92 | Картометрический метод | 0.10 | – |
| 36 | 510962.96 | 1403911.41 | Аналитический метод | 0.10 | – |
| 37 | 510861.22 | 1403855.11 | Аналитический метод | 0.10 | – |
| 38 | 510873.33 | 1403905.16 | Аналитический метод | 0.10 | – |
| 39 | 510887.23 | 1403960.18 | Аналитический метод | 0.10 | – |
| 40 | 510895.23 | 1404151.62 | Аналитический метод | 0.10 | – |
| 41 | 510897.30 | 1404204.96 | Аналитический метод | 0.10 | – |
| 42 | 510895.52 | 1404226.86 | Аналитический метод | 0.10 | – |
| 43 | 510892.44 | 1404267.78 | Аналитический метод | 0.10 | – |
| 44 | 510882.45 | 1404327.06 | Аналитический метод | 0.10 | – |
| 45 | 510876.64 | 1404359.71 | Аналитический метод | 0.10 | – |
| 46 | 510862.97 | 1404353.16 | Картометрический метод | 0.10 | – |
| 47 | 510877.83 | 1404230.90 | Картометрический метод | 0.10 | – |
| 48 | 510777.26 | 1404207.40 | Картометрический метод | 0.10 | – |
| 49 | 510774.20 | 1404219.29 | Картометрический метод | 0.10 | – |
| 50 | 510766.20 | 1404250.33 | Картометрический метод | 0.10 | – |
| 51 | 510760.26 | 1404273.39 | Картометрический метод | 0.10 | – |
| 52 | 510748.71 | 1404318.26 | Картометрический метод | 0.10 | – |
| 53 | 510735.48 | 1404314.75 | Аналитический метод | 0.20 | – |
| 54 | 510720.97 | 1404310.99 | Картометрический метод | 0.10 | – |
| 55 | 510718.68 | 1404353.45 | Картометрический метод | 0.10 | – |
| 56 | 510733.15 | 1404357.26 | Аналитический метод | 0.20 | – |
| 57 | 510840.51 | 1404385.57 | Аналитический метод | 0.20 | – |
| 58 | 510859.82 | 1404390.66 | Картометрический метод | 0.10 | – |
| 59 | 510864.09 | 1404437.58 | Картометрический метод | 0.10 | – |
| 60 | 510801.62 | 1404569.48 | Картометрический метод | 0.10 | – |
| 61 | 510818.49 | 1404577.91 | Картометрический метод | 0.10 | – |

| | | | | | |
|----|-----------|------------|------------------------|------|---|
| 62 | 510842.32 | 1404591.38 | Аналитический метод | 0.10 | – |
| 63 | 510856.83 | 1404599.10 | Аналитический метод | 0.10 | – |
| 64 | 510864.20 | 1404603.02 | Картометрический метод | 0.10 | – |
| 65 | 510859.90 | 1404611.15 | Картометрический метод | 0.10 | – |
| 66 | 510889.35 | 1404627.02 | Картометрический метод | 0.10 | – |
| 67 | 510889.81 | 1404626.12 | Картометрический метод | 0.10 | – |
| 68 | 511163.92 | 1404767.24 | Картометрический метод | 0.10 | – |
| 69 | 511189.17 | 1404778.53 | Картометрический метод | 0.10 | – |
| 70 | 511211.54 | 1404791.18 | Картометрический метод | 0.10 | – |
| 71 | 511219.56 | 1404793.28 | Картометрический метод | 0.10 | – |
| 72 | 511241.58 | 1404801.88 | Картометрический метод | 0.10 | – |
| 73 | 511271.46 | 1404816.96 | Картометрический метод | 0.10 | – |
| 74 | 511271.19 | 1404817.53 | Картометрический метод | 0.10 | – |
| 75 | 511289.70 | 1404832.92 | Картометрический метод | 0.10 | – |
| 76 | 511305.08 | 1404842.95 | Картометрический метод | 0.10 | – |
| 77 | 511322.74 | 1404852.74 | Картометрический метод | 0.10 | – |
| 78 | 511342.42 | 1404863.27 | Картометрический метод | 0.10 | – |
| 79 | 511373.94 | 1404880.94 | Картометрический метод | 0.10 | – |
| 80 | 511399.61 | 1404895.25 | Картометрический метод | 0.10 | – |
| 81 | 511425.79 | 1404908.55 | Картометрический метод | 0.10 | – |
| 82 | 511444.33 | 1404918.60 | Картометрический метод | 0.10 | – |
| 83 | 511450.36 | 1404921.89 | Картометрический метод | 0.10 | – |
| 84 | 511468.15 | 1404930.79 | Картометрический метод | 0.10 | – |
| 85 | 511471.74 | 1404930.27 | Картометрический метод | 0.10 | – |
| 86 | 511490.25 | 1404936.44 | Картометрический метод | 0.10 | – |
| 87 | 511508.84 | 1404942.69 | Картометрический метод | 0.10 | – |
| 88 | 511509.61 | 1404941.62 | Картометрический метод | 0.10 | – |
| 89 | 511513.38 | 1404945.35 | Картометрический метод | 0.10 | – |
| 90 | 511535.73 | 1404954.56 | Картометрический метод | 0.10 | – |
| 91 | 511540.21 | 1404945.62 | Картометрический метод | 0.10 | – |
| 92 | 511566.43 | 1404957.44 | Картометрический метод | 0.10 | – |
| 93 | 511565.35 | 1404960.21 | Картометрический метод | 0.10 | – |
| 94 | 511591.63 | 1404973.46 | Картометрический метод | 0.10 | – |
| 95 | 511593.45 | 1404969.61 | Картометрический метод | 0.10 | – |
| 96 | 511619.57 | 1404981.01 | Картометрический метод | 0.10 | – |

| | | | | | |
|-----|-----------|------------|------------------------|------|---|
| 97 | 511621.95 | 1404975.46 | Каргометрический метод | 0.10 | – |
| 98 | 511648.32 | 1404987.87 | Каргометрический метод | 0.10 | – |
| 99 | 511677.92 | 1405004.83 | Каргометрический метод | 0.10 | – |
| 100 | 511708.39 | 1405019.91 | Аналитический метод | 0.10 | – |
| 101 | 511735.02 | 1405032.99 | Аналитический метод | 0.10 | – |
| 102 | 511740.34 | 1405022.43 | Аналитический метод | 0.10 | – |
| 103 | 511745.52 | 1405025.51 | Аналитический метод | 0.10 | – |
| 104 | 511760.13 | 1405033.02 | Каргометрический метод | 0.10 | – |
| 105 | 511766.06 | 1405034.95 | Каргометрический метод | 0.10 | – |
| 106 | 511759.46 | 1405041.05 | Каргометрический метод | 0.10 | – |
| 107 | 511756.34 | 1405044.07 | Каргометрический метод | 0.10 | – |
| 108 | 511749.61 | 1405050.57 | Аналитический метод | 0.10 | – |
| 109 | 511726.10 | 1405044.63 | Аналитический метод | 0.10 | – |
| 110 | 511650.81 | 1405025.66 | Аналитический метод | 0.10 | – |
| 111 | 511576.02 | 1404995.90 | Аналитический метод | 0.10 | – |
| 112 | 511526.07 | 1404976.09 | Аналитический метод | 0.10 | – |
| 113 | 511447.94 | 1404934.21 | Аналитический метод | 0.10 | – |
| 114 | 511409.45 | 1404913.57 | Аналитический метод | 0.10 | – |
| 115 | 511312.25 | 1404859.46 | Каргометрический метод | 0.10 | – |
| 116 | 511203.35 | 1404802.67 | Аналитический метод | 0.10 | – |
| 117 | 511181.11 | 1404791.71 | Аналитический метод | 0.10 | – |
| 118 | 511129.51 | 1404766.25 | Аналитический метод | 0.10 | – |
| 119 | 511091.54 | 1404747.48 | Аналитический метод | 0.10 | – |
| 120 | 511067.81 | 1404736.42 | Аналитический метод | 0.10 | – |
| 121 | 511067.18 | 1404736.11 | Аналитический метод | 0.10 | – |
| 122 | 510880.29 | 1404642.42 | Аналитический метод | 0.10 | – |
| 123 | 510752.64 | 1404561.51 | Аналитический метод | 0.10 | – |
| 124 | 510749.66 | 1404559.63 | Аналитический метод | 0.10 | – |
| 125 | 510746.68 | 1404557.75 | Аналитический метод | 0.10 | – |
| 126 | 510744.00 | 1404556.05 | Аналитический метод | 0.10 | – |
| 127 | 510772.16 | 1404530.92 | Аналитический метод | 0.10 | – |
| 128 | 510808.44 | 1404419.38 | Аналитический метод | 0.10 | – |
| 129 | 510771.29 | 1404403.94 | Аналитический метод | 0.10 | – |
| 130 | 510749.23 | 1404394.82 | Аналитический метод | 0.10 | – |
| 131 | 510738.65 | 1404389.62 | Аналитический метод | 0.10 | – |
| 132 | 510730.78 | 1404384.04 | Аналитический метод | 0.10 | – |
| 133 | 510722.75 | 1404374.87 | Аналитический метод | 0.10 | – |
| 134 | 510717.92 | 1404367.21 | Аналитический метод | 0.10 | – |
| 135 | 510713.13 | 1404354.96 | Аналитический метод | 0.10 | – |
| 136 | 510711.28 | 1404340.89 | Аналитический метод | 0.10 | – |
| 137 | 510720.40 | 1404275.32 | Аналитический метод | 0.10 | – |
| 138 | 510729.57 | 1404211.21 | Аналитический метод | 0.10 | – |
| 139 | 510731.62 | 1404186.54 | Аналитический метод | 2.50 | – |
| 140 | 510731.83 | 1404183.97 | Аналитический метод | 0.10 | – |
| 141 | 510746.66 | 1404006.31 | Аналитический метод | 0.10 | – |
| 142 | 510659.81 | 1404005.98 | Аналитический метод | 0.10 | – |
| 143 | 510621.81 | 1404005.48 | Аналитический метод | 0.10 | – |
| 144 | 510557.22 | 1403998.66 | Аналитический метод | 0.10 | – |
| 145 | 510553.81 | 1403980.07 | Аналитический метод | 0.10 | – |
| 146 | 510552.59 | 1403973.35 | Каргометрический метод | 0.10 | – |
| 147 | 510596.57 | 1403972.55 | Каргометрический метод | 0.10 | – |
| 148 | 510597.42 | 1403976.69 | Каргометрический метод | 0.10 | – |
| 149 | 510600.26 | 1403980.97 | Каргометрический метод | 0.10 | – |
| 150 | 510606.95 | 1403986.64 | Каргометрический метод | 0.10 | – |

| | | | | | |
|---------|-----------|------------|------------------------|------|---|
| 151 | 510639.17 | 1403985.71 | Картометрический метод | 0.10 | – |
| 152 | 510699.98 | 1403983.18 | Аналитический метод | 0.10 | – |
| 153 | 510702.05 | 1403963.00 | Картометрический метод | 0.10 | – |
| 154 | 510738.19 | 1403963.61 | Картометрический метод | 0.10 | – |
| 155 | 510769.49 | 1403963.45 | Картометрический метод | 0.10 | – |
| 156 | 510878.00 | 1403962.90 | Картометрический метод | 0.10 | – |
| 157 | 510863.95 | 1403899.98 | Картометрический метод | 0.10 | – |
| 158 | 510825.01 | 1403806.22 | Картометрический метод | 0.10 | – |
| 159 | 510958.71 | 1403856.52 | Аналитический метод | 0.20 | – |
| 160 | 511008.52 | 1403873.39 | Картометрический метод | 0.10 | – |
| 34 | 511029.66 | 1403882.76 | Картометрический метод | 0.10 | – |
| Зона(4) | – | – | – | – | – |
| 161 | 512114.29 | 1405220.16 | Картометрический метод | 0.10 | – |
| 162 | 512273.02 | 1405326.78 | Картометрический метод | 0.10 | – |
| 163 | 512324.07 | 1405361.07 | Картометрический метод | 0.10 | – |
| 164 | 512390.99 | 1405404.23 | Аналитический метод | 0.10 | – |
| 165 | 512375.51 | 1405424.20 | Аналитический метод | 0.10 | – |
| 166 | 512346.48 | 1405461.67 | Аналитический метод | 0.10 | – |
| 167 | 512246.98 | 1405380.32 | Аналитический метод | 0.10 | – |
| 168 | 512178.09 | 1405323.97 | Аналитический метод | 0.10 | – |
| 169 | 512107.56 | 1405272.86 | Аналитический метод | 0.10 | – |
| 170 | 512069.99 | 1405249.27 | Аналитический метод | 0.10 | – |
| 171 | 512036.24 | 1405228.07 | Аналитический метод | 0.10 | – |
| 172 | 512017.17 | 1405212.83 | Аналитический метод | 0.10 | – |
| 173 | 512003.52 | 1405200.47 | Аналитический метод | 0.10 | – |
| 174 | 511964.17 | 1405163.95 | Аналитический метод | 0.10 | – |
| 175 | 511934.81 | 1405138.17 | Аналитический метод | 0.10 | – |
| 176 | 511924.93 | 1405130.19 | Аналитический метод | 0.10 | – |
| 177 | 511892.58 | 1405104.07 | Картометрический метод | 0.10 | – |
| 178 | 511867.26 | 1405083.91 | Аналитический метод | 0.10 | – |
| 179 | 511840.07 | 1405062.23 | Аналитический метод | 0.10 | – |
| 180 | 511833.57 | 1405057.03 | Аналитический метод | 0.10 | – |
| 181 | 511848.45 | 1405042.64 | Картометрический метод | 0.10 | – |
| 182 | 511888.48 | 1405004.46 | Картометрический метод | 0.10 | – |
| 183 | 511892.84 | 1405000.48 | Картометрический метод | 0.10 | – |
| 184 | 511888.88 | 1404997.92 | Аналитический метод | 0.10 | – |
| 185 | 511892.12 | 1404993.02 | Аналитический метод | 0.10 | – |
| 186 | 511893.40 | 1404991.08 | Аналитический метод | 0.10 | – |
| 187 | 511897.85 | 1404984.35 | Аналитический метод | 0.10 | – |
| 188 | 511902.98 | 1404987.67 | Аналитический метод | 0.10 | – |
| 189 | 511904.51 | 1404988.68 | Аналитический метод | 0.10 | – |
| 190 | 511909.79 | 1404984.95 | Картометрический метод | 0.10 | – |
| 191 | 511920.38 | 1404973.92 | Картометрический метод | 0.10 | – |
| 192 | 511957.81 | 1404996.49 | Аналитический метод | 0.10 | – |
| 193 | 511961.27 | 1404998.59 | Картометрический метод | 0.10 | – |
| 194 | 511906.78 | 1405079.11 | Картометрический метод | 0.10 | – |
| 195 | 511903.01 | 1405085.56 | Картометрический метод | 0.10 | – |

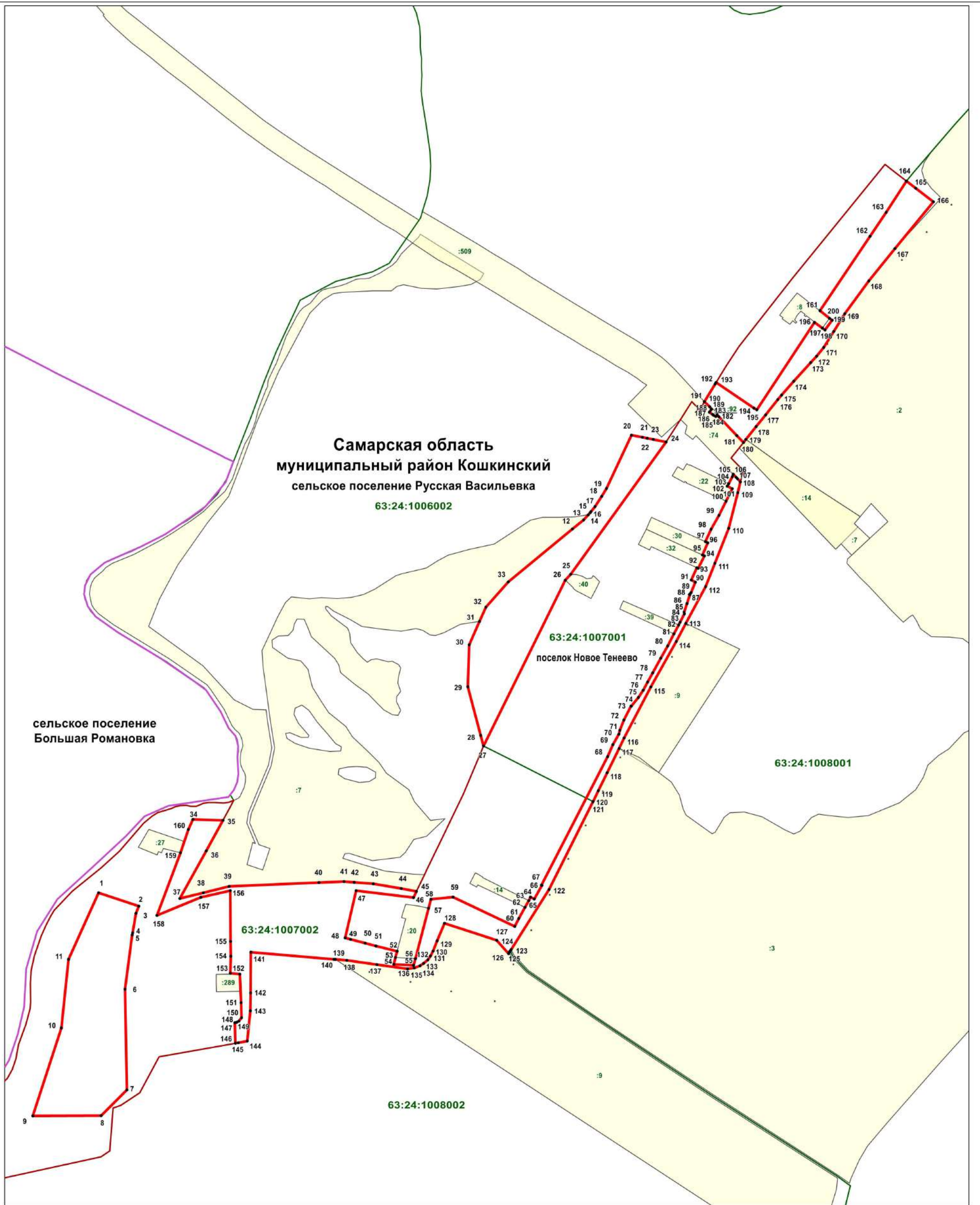
| | | | | | |
|-----|-----------|------------|------------------------|------|---|
| 196 | 512089.70 | 1405208.36 | Картометрический метод | 0.10 | – |
| 197 | 512077.27 | 1405224.97 | Картометрический метод | 0.10 | – |
| 198 | 512073.08 | 1405230.63 | Картометрический метод | 0.10 | – |
| 199 | 512094.33 | 1405246.07 | Картометрический метод | 0.10 | – |
| 200 | 512098.20 | 1405240.55 | Картометрический метод | 0.10 | – |
| 161 | 512114.29 | 1405220.16 | Картометрический метод | 0.10 | – |

3. Сведения о характерных точках части (частей) границы объекта

| Обозначение характерных точек части границы | Координаты, м | | Метод определения координат характерной точки | Средняя квадратическая погрешность положения характерной точки (M_t), м | Описание обозначения точки на местности (при наличии) |
|---|---------------|---|---|---|---|
| | X | Y | | | |
| 1 | 2 | 3 | 4 | 5 | 6 |
| – | – | – | – | – | – |

Раздел 4
Зона сельскохозяйственных угодий (Сх1)
 (наименование объекта)

План границ объекта



Масштаб 1 : 8000

Используемые условные знаки и обозначения:

- - характерная точка границы
- территориальная зона
- граница сельского поселения
- граница кадастрового квартала
- граница населённого пункта
- :7 - земельный участок, кадастровый номер
- 63:24:1008002 - подпись кадастрового квартала

муниципальный район Кошкинский - наименование муниципального района
сельское поселение Русская Васильевка - наименование сельского поселения
 поселок Новое Тенево - наименование населённого пункта



Подпись кадастрового инженера **О.А. Бндальцева**

Дата 06.03.2023

Место для оттиска печати (при наличии) лица, составившего описание местоположения границ объекта

ОПИСАНИЕ МЕСТОПОЛОЖЕНИЯ ГРАНИЦ

Зона сельскохозяйственных угодий (Сх1)

(наименование объекта, местоположение границ которого описано (далее - объект))

Раздел 1

| Сведения об объекте | | |
|---------------------|--|--|
| № п/п | Характеристики объекта | Описание характеристик |
| 1 | 2 | 3 |
| 1 | Местоположение объекта | Самарская область, муниципальный район Кошкинский, сельское поселение Русская Васильевка, деревня Новое Фейзуллово |
| 2 | Площадь объекта +/- величина погрешности определения площади (Р+/- Дельта Р) | 316110 кв.м ± 675 кв.м |
| 3 | Иные характеристики объекта | - |

Раздел 2

| Сведения о местоположении границ объекта | | | | | |
|---|---------------|------------|---|---|---|
| 1. Система координат <u>МСК-63</u> | | | | | |
| 2. Сведения о характерных точках границ объекта | | | | | |
| Обозначение характерных точек границ | Координаты, м | | Метод определения координат характерной точки | Средняя квадратическая погрешность положения характерной точки (M _t), м | Описание обозначения точки на местности (при наличии) |
| | X | Y | | | |
| 1 | 2 | 3 | 4 | 5 | 6 |
| Зона(1) | - | - | - | - | - |
| 1 | 508311.77 | 1403894.45 | Аналитический метод | 0.10 | - |
| 2 | 508346.98 | 1403937.71 | Аналитический метод | 0.10 | - |
| 3 | 508392.49 | 1403996.95 | Аналитический метод | 0.10 | - |
| 4 | 508393.29 | 1403998.51 | Аналитический метод | 0.10 | - |
| 5 | 508418.81 | 1404048.48 | Аналитический метод | 0.10 | - |
| 6 | 508443.90 | 1404128.85 | Аналитический метод | 0.10 | - |
| 7 | 508449.74 | 1404168.65 | Аналитический метод | 0.10 | - |
| 8 | 508450.28 | 1404191.53 | Аналитический метод | 0.10 | - |
| 9 | 508450.26 | 1404207.96 | Аналитический метод | 0.10 | - |
| 10 | 508450.31 | 1404222.80 | Аналитический метод | 0.10 | - |
| 11 | 508454.08 | 1404236.64 | Аналитический метод | 0.10 | - |
| 12 | 508460.75 | 1404263.22 | Аналитический метод | 0.10 | - |
| 13 | 508460.30 | 1404276.71 | Аналитический метод | 0.10 | - |
| 14 | 508460.19 | 1404283.79 | Аналитический метод | 0.10 | - |
| 15 | 508458.83 | 1404295.57 | Аналитический метод | 0.10 | - |
| 16 | 508457.02 | 1404306.86 | Аналитический метод | 0.10 | - |
| 17 | 508454.00 | 1404317.92 | Аналитический метод | 0.10 | - |
| 18 | 508451.19 | 1404324.79 | Аналитический метод | 0.10 | - |
| 19 | 508446.48 | 1404338.00 | Аналитический метод | 0.10 | - |
| 20 | 508444.30 | 1404345.09 | Аналитический метод | 0.10 | - |
| 21 | 508442.44 | 1404354.33 | Аналитический метод | 0.10 | - |
| 22 | 508439.42 | 1404366.07 | Аналитический метод | 0.10 | - |
| 23 | 508438.25 | 1404370.02 | Аналитический метод | 0.10 | - |
| 24 | 508434.23 | 1404377.56 | Аналитический метод | 0.10 | - |
| 25 | 508432.60 | 1404381.88 | Аналитический метод | 0.10 | - |
| 26 | 508429.96 | 1404390.28 | Аналитический метод | 0.10 | - |

| | | | | | |
|----|-----------|------------|---------------------|------|---|
| 27 | 508429.27 | 1404395.44 | Аналитический метод | 0.10 | – |
| 28 | 508429.27 | 1404400.84 | Аналитический метод | 0.10 | – |
| 29 | 508429.74 | 1404407.92 | Аналитический метод | 0.10 | – |
| 30 | 508431.70 | 1404415.19 | Аналитический метод | 0.10 | – |
| 31 | 508435.81 | 1404428.18 | Аналитический метод | 0.10 | – |
| 32 | 508438.27 | 1404435.89 | Аналитический метод | 0.10 | – |
| 33 | 508439.16 | 1404440.24 | Аналитический метод | 0.10 | – |
| 34 | 508439.94 | 1404446.41 | Аналитический метод | 0.10 | – |
| 35 | 508440.82 | 1404449.27 | Аналитический метод | 0.10 | – |
| 36 | 508438.94 | 1404455.98 | Аналитический метод | 0.10 | – |
| 37 | 508434.22 | 1404472.93 | Аналитический метод | 0.10 | – |
| 38 | 508426.62 | 1404476.72 | Аналитический метод | 0.10 | – |
| 39 | 508423.26 | 1404481.82 | Аналитический метод | 0.10 | – |
| 40 | 508416.39 | 1404490.92 | Аналитический метод | 0.10 | – |
| 41 | 508406.19 | 1404503.70 | Аналитический метод | 0.10 | – |
| 42 | 508398.62 | 1404514.15 | Аналитический метод | 0.10 | – |
| 43 | 508395.57 | 1404518.36 | Аналитический метод | 0.10 | – |
| 44 | 508394.40 | 1404521.21 | Аналитический метод | 0.10 | – |
| 45 | 508392.78 | 1404528.12 | Аналитический метод | 0.10 | – |
| 46 | 508391.34 | 1404534.61 | Аналитический метод | 0.10 | – |
| 47 | 508390.48 | 1404537.35 | Аналитический метод | 0.10 | – |
| 48 | 508388.63 | 1404540.93 | Аналитический метод | 0.10 | – |
| 49 | 508385.12 | 1404546.55 | Аналитический метод | 0.10 | – |
| 50 | 508381.65 | 1404551.32 | Аналитический метод | 0.10 | – |
| 51 | 508378.91 | 1404554.55 | Аналитический метод | 0.10 | – |
| 52 | 508369.46 | 1404565.96 | Аналитический метод | 0.10 | – |
| 53 | 508364.06 | 1404572.72 | Аналитический метод | 0.10 | – |
| 54 | 508361.06 | 1404578.36 | Аналитический метод | 0.10 | – |
| 55 | 508358.88 | 1404582.18 | Аналитический метод | 0.10 | – |
| 56 | 508354.04 | 1404595.07 | Аналитический метод | 0.10 | – |
| 57 | 508351.21 | 1404600.30 | Аналитический метод | 0.10 | – |
| 58 | 508348.39 | 1404603.76 | Аналитический метод | 0.10 | – |
| 59 | 508345.88 | 1404605.75 | Аналитический метод | 0.10 | – |
| 60 | 508341.42 | 1404609.08 | Аналитический метод | 0.10 | – |
| 61 | 508336.71 | 1404612.27 | Аналитический метод | 0.10 | – |
| 62 | 508332.97 | 1404613.62 | Аналитический метод | 0.10 | – |
| 63 | 508328.97 | 1404614.17 | Аналитический метод | 0.10 | – |
| 64 | 508324.57 | 1404614.19 | Аналитический метод | 0.10 | – |
| 65 | 508313.06 | 1404610.25 | Аналитический метод | 0.10 | – |
| 66 | 508300.51 | 1404600.82 | Аналитический метод | 0.10 | – |
| 67 | 508296.50 | 1404600.04 | Аналитический метод | 0.10 | – |
| 68 | 508290.97 | 1404600.07 | Аналитический метод | 0.10 | – |
| 69 | 508284.41 | 1404602.17 | Аналитический метод | 0.10 | – |
| 70 | 508280.99 | 1404603.84 | Аналитический метод | 0.10 | – |
| 71 | 508279.93 | 1404604.33 | Аналитический метод | 0.10 | – |
| 72 | 508273.11 | 1404607.99 | Аналитический метод | 0.10 | – |
| 73 | 508268.70 | 1404612.31 | Аналитический метод | 0.10 | – |
| 74 | 508263.74 | 1404617.05 | Аналитический метод | 0.10 | – |
| 75 | 508259.45 | 1404621.07 | Аналитический метод | 0.10 | – |
| 76 | 508256.23 | 1404624.49 | Аналитический метод | 0.10 | – |
| 77 | 508248.00 | 1404632.27 | Аналитический метод | 0.10 | – |
| 78 | 508243.83 | 1404636.02 | Аналитический метод | 0.10 | – |
| 79 | 508238.16 | 1404642.78 | Аналитический метод | 0.10 | – |
| 80 | 508229.97 | 1404652.86 | Аналитический метод | 0.10 | – |
| 81 | 508224.55 | 1404658.23 | Аналитический метод | 0.10 | – |
| 82 | 508220.12 | 1404662.86 | Аналитический метод | 0.10 | – |
| 83 | 508217.56 | 1404666.00 | Аналитический метод | 0.10 | – |
| 84 | 508216.16 | 1404669.30 | Аналитический метод | 0.10 | – |
| 85 | 508215.37 | 1404674.60 | Аналитический метод | 0.10 | – |
| 86 | 508215.33 | 1404681.95 | Аналитический метод | 0.10 | – |
| 87 | 508214.80 | 1404685.61 | Аналитический метод | 0.10 | – |
| 88 | 508213.75 | 1404691.14 | Аналитический метод | 0.10 | – |
| 89 | 508212.95 | 1404695.74 | Аналитический метод | 0.10 | – |
| 90 | 508211.25 | 1404700.38 | Аналитический метод | 0.10 | – |
| 91 | 508208.86 | 1404704.71 | Аналитический метод | 0.10 | – |
| 92 | 508205.56 | 1404709.98 | Аналитический метод | 0.10 | – |
| 93 | 508201.78 | 1404715.47 | Аналитический метод | 0.10 | – |

| | | | | | |
|-----|-----------|------------|------------------------|------|---|
| 94 | 508201.07 | 1404718.32 | Аналитический метод | 0.10 | – |
| 95 | 508201.29 | 1404723.15 | Аналитический метод | 0.10 | – |
| 96 | 508202.40 | 1404728.32 | Аналитический метод | 0.10 | – |
| 97 | 508203.94 | 1404734.21 | Аналитический метод | 0.10 | – |
| 98 | 508204.30 | 1404743.18 | Аналитический метод | 0.10 | – |
| 99 | 508203.59 | 1404747.04 | Аналитический метод | 0.10 | – |
| 100 | 508202.08 | 1404750.92 | Аналитический метод | 0.10 | – |
| 101 | 508200.53 | 1404754.67 | Аналитический метод | 0.10 | – |
| 102 | 508193.26 | 1404750.91 | Картометрический метод | 0.10 | – |
| 103 | 508184.34 | 1404743.73 | Картометрический метод | 0.10 | – |
| 104 | 508176.69 | 1404736.18 | Картометрический метод | 0.10 | – |
| 105 | 508156.06 | 1404713.18 | Картометрический метод | 0.10 | – |
| 106 | 508150.30 | 1404706.12 | Картометрический метод | 0.10 | – |
| 107 | 508155.52 | 1404699.89 | Картометрический метод | 0.10 | – |
| 108 | 508168.65 | 1404683.80 | Картометрический метод | 0.10 | – |
| 109 | 508171.38 | 1404681.01 | Картометрический метод | 0.10 | – |
| 110 | 508181.18 | 1404671.01 | Картометрический метод | 0.10 | – |
| 111 | 508189.04 | 1404663.00 | Картометрический метод | 0.10 | – |
| 112 | 508209.94 | 1404641.36 | Картометрический метод | 0.10 | – |
| 113 | 508228.31 | 1404622.68 | Картометрический метод | 0.10 | – |
| 114 | 508257.90 | 1404592.15 | Картометрический метод | 0.10 | – |
| 115 | 508261.49 | 1404588.32 | Картометрический метод | 0.10 | – |
| 116 | 508277.96 | 1404571.57 | Картометрический метод | 0.10 | – |
| 117 | 508237.90 | 1404521.43 | Картометрический метод | 0.10 | – |
| 118 | 508255.15 | 1404507.20 | Картометрический метод | 0.10 | – |
| 119 | 508292.20 | 1404477.85 | Картометрический метод | 0.10 | – |
| 120 | 508326.80 | 1404449.35 | Картометрический метод | 0.10 | – |
| 121 | 508317.73 | 1404436.76 | Картометрический метод | 0.10 | – |
| 122 | 508307.97 | 1404420.40 | Аналитический метод | 0.10 | – |
| 123 | 508319.65 | 1404411.72 | Аналитический метод | 0.10 | – |
| 124 | 508351.06 | 1404388.05 | Аналитический метод | 0.10 | – |
| 125 | 508398.02 | 1404348.73 | Аналитический метод | 0.10 | – |
| 126 | 508427.31 | 1404325.65 | Аналитический метод | 0.10 | – |
| 127 | 508415.26 | 1404309.20 | Аналитический метод | 0.10 | – |
| 128 | 508394.31 | 1404326.34 | Аналитический метод | 0.10 | – |
| 129 | 508387.11 | 1404332.20 | Аналитический метод | 0.10 | – |
| 130 | 508365.68 | 1404349.83 | Аналитический метод | 0.10 | – |
| 131 | 508341.17 | 1404368.13 | Аналитический метод | 0.60 | – |
| 132 | 508335.38 | 1404342.47 | Аналитический метод | 0.60 | – |
| 133 | 508329.75 | 1404317.05 | Аналитический метод | 0.20 | – |
| 134 | 508356.75 | 1404295.35 | Аналитический метод | 0.20 | – |
| 135 | 508358.73 | 1404293.75 | Аналитический метод | 0.20 | – |
| 136 | 508346.47 | 1404279.25 | Аналитический метод | 0.20 | – |
| 137 | 508345.54 | 1404279.99 | Аналитический метод | 0.20 | – |
| 138 | 508340.86 | 1404283.72 | Аналитический метод | 0.20 | – |
| 139 | 508326.11 | 1404266.10 | Картометрический метод | 0.10 | – |

| | | | | | |
|-----|-----------|------------|------------------------|------|---|
| 140 | 508445.04 | 1404171.35 | Картометрический метод | 0.10 | – |
| 141 | 508440.08 | 1404141.03 | Картометрический метод | 0.10 | – |
| 142 | 508379.51 | 1404190.56 | Картометрический метод | 0.10 | – |
| 143 | 508348.64 | 1404152.41 | Картометрический метод | 0.10 | – |
| 144 | 508425.31 | 1404088.80 | Картометрический метод | 0.10 | – |
| 145 | 508411.76 | 1404071.05 | Картометрический метод | 0.10 | – |
| 146 | 508386.32 | 1404092.36 | Картометрический метод | 0.10 | – |
| 147 | 508373.15 | 1404077.15 | Картометрический метод | 0.10 | – |
| 148 | 508396.92 | 1404057.25 | Картометрический метод | 0.10 | – |
| 149 | 508397.03 | 1404057.08 | Картометрический метод | 0.10 | – |
| 150 | 508384.23 | 1404042.03 | Картометрический метод | 0.10 | – |
| 151 | 508371.20 | 1404027.37 | Картометрический метод | 0.10 | – |
| 152 | 508357.34 | 1404011.26 | Картометрический метод | 0.10 | – |
| 153 | 508345.58 | 1403997.32 | Картометрический метод | 0.10 | – |
| 154 | 508332.42 | 1403982.50 | Картометрический метод | 0.10 | – |
| 155 | 508324.28 | 1403972.49 | Картометрический метод | 0.10 | – |
| 156 | 508269.80 | 1404017.48 | Картометрический метод | 0.10 | – |
| 157 | 508206.52 | 1404069.73 | Картометрический метод | 0.10 | – |
| 158 | 508190.11 | 1404049.91 | Картометрический метод | 0.10 | – |
| 159 | 508153.62 | 1404005.97 | Картометрический метод | 0.10 | – |
| 160 | 508181.44 | 1403985.06 | Картометрический метод | 0.10 | – |
| 161 | 508165.41 | 1403965.03 | Картометрический метод | 0.10 | – |
| 162 | 508260.77 | 1403891.96 | Картометрический метод | 0.10 | – |
| 163 | 508239.73 | 1403871.11 | Картометрический метод | 0.10 | – |
| 164 | 508235.62 | 1403866.92 | Картометрический метод | 0.10 | – |
| 165 | 508217.90 | 1403851.05 | Картометрический метод | 0.10 | – |
| 166 | 508204.61 | 1403838.16 | Картометрический метод | 0.10 | – |
| 167 | 508187.38 | 1403819.63 | Картометрический метод | 0.10 | – |
| 168 | 508170.79 | 1403833.50 | Картометрический метод | 0.10 | – |
| 169 | 508140.25 | 1403800.94 | Картометрический метод | 0.10 | – |
| 170 | 508113.18 | 1403825.21 | Картометрический метод | 0.10 | – |
| 171 | 508085.28 | 1403794.19 | Картометрический метод | 0.10 | – |
| 172 | 508032.78 | 1403842.04 | Картометрический метод | 0.10 | – |
| 173 | 508015.20 | 1403822.55 | Картометрический метод | 0.10 | – |

| | | | | | |
|----------|-----------|------------|------------------------|------|---|
| 174 | 508000.43 | 1403835.68 | Каргометрический метод | 0.10 | – |
| 175 | 507982.44 | 1403822.26 | Аналитический метод | 0.10 | – |
| 176 | 508003.03 | 1403808.46 | Аналитический метод | 0.10 | – |
| 177 | 508035.03 | 1403790.76 | Аналитический метод | 0.10 | – |
| 178 | 508057.23 | 1403785.25 | Аналитический метод | 0.10 | – |
| 179 | 508095.92 | 1403784.77 | Аналитический метод | 0.10 | – |
| 180 | 508129.64 | 1403789.33 | Аналитический метод | 0.10 | – |
| 181 | 508205.70 | 1403799.91 | Аналитический метод | 0.10 | – |
| 182 | 508243.82 | 1403819.40 | Аналитический метод | 0.10 | – |
| 183 | 508253.41 | 1403824.30 | Аналитический метод | 0.10 | – |
| 184 | 508255.19 | 1403826.45 | Аналитический метод | 0.10 | – |
| 185 | 508275.44 | 1403850.85 | Аналитический метод | 0.10 | – |
| 1 | 508311.77 | 1403894.45 | Аналитический метод | 0.10 | – |
| Зона1(2) | – | – | – | – | – |
| 186 | 507758.21 | 1404126.77 | Каргометрический метод | 0.10 | – |
| 187 | 507776.78 | 1404150.33 | Каргометрический метод | 0.10 | – |
| 188 | 507791.80 | 1404169.59 | Каргометрический метод | 0.10 | – |
| 189 | 507774.37 | 1404183.59 | Каргометрический метод | 0.10 | – |
| 190 | 507795.78 | 1404211.80 | Каргометрический метод | 0.10 | – |
| 191 | 507782.62 | 1404221.79 | Каргометрический метод | 0.10 | – |
| 192 | 507794.32 | 1404237.20 | Каргометрический метод | 0.10 | – |
| 193 | 507812.73 | 1404259.23 | Каргометрический метод | 0.10 | – |
| 194 | 507819.86 | 1404267.76 | Каргометрический метод | 0.10 | – |
| 195 | 507815.83 | 1404271.05 | Каргометрический метод | 0.10 | – |
| 196 | 507794.33 | 1404287.49 | Каргометрический метод | 0.10 | – |
| 197 | 507771.82 | 1404314.86 | Каргометрический метод | 0.10 | – |
| 198 | 507760.28 | 1404297.63 | Каргометрический метод | 0.10 | – |
| 199 | 507793.90 | 1404270.74 | Каргометрический метод | 0.10 | – |
| 200 | 507727.66 | 1404175.12 | Каргометрический метод | 0.10 | – |
| 201 | 507688.70 | 1404202.09 | Каргометрический метод | 0.10 | – |
| 202 | 507664.23 | 1404168.49 | Каргометрический метод | 0.10 | – |
| 203 | 507655.77 | 1404158.03 | Каргометрический метод | 0.10 | – |
| 204 | 507643.82 | 1404149.56 | Аналитический метод | 0.10 | – |
| 205 | 507703.31 | 1404079.88 | Аналитический метод | 0.10 | – |
| 206 | 507713.57 | 1404070.30 | Каргометрический метод | 0.10 | – |
| 207 | 507717.05 | 1404074.70 | Каргометрический метод | 0.10 | – |
| 208 | 507736.68 | 1404099.54 | Каргометрический метод | 0.10 | – |
| 186 | 507758.21 | 1404126.77 | Каргометрический метод | 0.10 | – |
| Зона1(3) | – | – | – | – | – |
| 209 | 507713.77 | 1404341.11 | Каргометрический метод | 0.10 | – |
| 210 | 507714.79 | 1404358.74 | Каргометрический метод | 0.10 | – |
| 211 | 507722.01 | 1404370.57 | Каргометрический метод | 0.10 | – |

| | | | | | |
|-----|-----------|------------|------------------------|------|---|
| 212 | 507726.45 | 1404371.44 | Картометрический метод | 0.10 | – |
| 213 | 507707.22 | 1404384.51 | Картометрический метод | 0.10 | – |
| 214 | 507681.67 | 1404401.22 | Картометрический метод | 0.10 | – |
| 215 | 507658.83 | 1404416.79 | Картометрический метод | 0.10 | – |
| 216 | 507632.67 | 1404436.96 | Картометрический метод | 0.10 | – |
| 217 | 507522.09 | 1404322.10 | Аналитический метод | 0.10 | – |
| 218 | 507365.40 | 1404462.54 | Аналитический метод | 0.10 | – |
| 219 | 507484.86 | 1404593.88 | Аналитический метод | 0.10 | – |
| 220 | 507488.11 | 1404593.96 | Аналитический метод | 0.10 | – |
| 221 | 507625.76 | 1404461.82 | Картометрический метод | 0.10 | – |
| 222 | 507629.54 | 1404475.98 | Картометрический метод | 0.10 | – |
| 223 | 507615.59 | 1404490.27 | Картометрический метод | 0.10 | – |
| 224 | 507603.66 | 1404502.77 | Картометрический метод | 0.10 | – |
| 225 | 507586.73 | 1404519.71 | Картометрический метод | 0.10 | – |
| 226 | 507573.27 | 1404533.18 | Картометрический метод | 0.10 | – |
| 227 | 507570.12 | 1404535.79 | Картометрический метод | 0.10 | – |
| 228 | 507553.78 | 1404548.52 | Картометрический метод | 0.10 | – |
| 229 | 507535.04 | 1404563.77 | Картометрический метод | 0.10 | – |
| 230 | 507523.55 | 1404573.19 | Картометрический метод | 0.10 | – |
| 231 | 507515.96 | 1404579.12 | Картометрический метод | 0.10 | – |
| 232 | 507499.58 | 1404592.44 | Картометрический метод | 0.10 | – |
| 233 | 507482.22 | 1404605.88 | Картометрический метод | 0.10 | – |
| 234 | 507481.35 | 1404605.92 | Картометрический метод | 0.10 | – |
| 235 | 507459.67 | 1404575.57 | Картометрический метод | 0.10 | – |
| 236 | 507448.21 | 1404570.89 | Картометрический метод | 0.10 | – |
| 237 | 507439.01 | 1404577.67 | Картометрический метод | 0.10 | – |
| 238 | 507420.17 | 1404591.06 | Картометрический метод | 0.10 | – |
| 239 | 507405.76 | 1404601.00 | Картометрический метод | 0.10 | – |
| 240 | 507402.19 | 1404603.46 | Картометрический метод | 0.10 | – |
| 241 | 507388.99 | 1404584.91 | Картометрический метод | 0.10 | – |
| 242 | 507369.40 | 1404597.90 | Картометрический метод | 0.10 | – |
| 243 | 507350.67 | 1404610.45 | Картометрический метод | 0.10 | – |
| 244 | 507329.84 | 1404624.46 | Картометрический метод | 0.10 | – |
| 245 | 507380.40 | 1404693.28 | Картометрический метод | 0.10 | – |
| 246 | 507359.60 | 1404704.08 | Картометрический метод | 0.10 | – |
| 247 | 507333.28 | 1404721.62 | Картометрический метод | 0.10 | – |

| | | | | | |
|-----|-----------|------------|------------------------|------|---|
| 248 | 507331.93 | 1404722.47 | Картометрический метод | 0.10 | – |
| 249 | 507285.58 | 1404655.76 | Картометрический метод | 0.10 | – |
| 250 | 507264.96 | 1404672.88 | Картометрический метод | 0.10 | – |
| 251 | 507236.43 | 1404697.11 | Картометрический метод | 0.10 | – |
| 252 | 507213.53 | 1404715.96 | Картометрический метод | 0.10 | – |
| 253 | 507191.50 | 1404738.39 | Картометрический метод | 0.10 | – |
| 254 | 507174.79 | 1404755.01 | Картометрический метод | 0.10 | – |
| 255 | 507199.15 | 1404788.50 | Картометрический метод | 0.10 | – |
| 256 | 507197.06 | 1404789.85 | Картометрический метод | 0.10 | – |
| 257 | 507175.21 | 1404805.29 | Картометрический метод | 0.10 | – |
| 258 | 507165.12 | 1404791.46 | Картометрический метод | 0.10 | – |
| 259 | 507132.35 | 1404826.01 | Картометрический метод | 0.10 | – |
| 260 | 507206.92 | 1404924.45 | Картометрический метод | 0.10 | – |
| 261 | 507189.52 | 1404936.34 | Картометрический метод | 0.10 | – |
| 262 | 507091.37 | 1404811.16 | Картометрический метод | 0.10 | – |
| 263 | 507071.39 | 1404824.71 | Картометрический метод | 0.10 | – |
| 264 | 507052.40 | 1404837.21 | Картометрический метод | 0.10 | – |
| 265 | 507036.45 | 1404848.28 | Картометрический метод | 0.10 | – |
| 266 | 507045.25 | 1404859.38 | Картометрический метод | 0.10 | – |
| 267 | 507022.46 | 1404874.98 | Картометрический метод | 0.10 | – |
| 268 | 507029.28 | 1404884.81 | Картометрический метод | 0.10 | – |
| 269 | 506999.98 | 1404905.93 | Картометрический метод | 0.10 | – |
| 270 | 507024.01 | 1404938.90 | Аналитический метод | 0.20 | – |
| 271 | 507001.27 | 1404957.88 | Аналитический метод | 0.20 | – |
| 272 | 506993.49 | 1404964.37 | Картометрический метод | 0.10 | – |
| 273 | 506984.97 | 1404949.08 | Картометрический метод | 0.10 | – |
| 274 | 506966.48 | 1404960.83 | Картометрический метод | 0.10 | – |
| 275 | 506947.05 | 1404972.79 | Картометрический метод | 0.10 | – |
| 276 | 507000.45 | 1405076.36 | Картометрический метод | 0.10 | – |
| 277 | 507034.16 | 1405141.90 | Картометрический метод | 0.10 | – |
| 278 | 506953.38 | 1405172.12 | Картометрический метод | 0.10 | – |
| 279 | 507012.56 | 1405330.31 | Картометрический метод | 0.10 | – |
| 280 | 507107.60 | 1405279.09 | Картометрический метод | 0.10 | – |
| 281 | 507145.81 | 1405254.28 | Картометрический метод | 0.10 | – |
| 282 | 507160.36 | 1405278.03 | Картометрический метод | 0.10 | – |

| | | | | | |
|-----|-----------|------------|------------------------|------|---|
| 283 | 507225.74 | 1405238.99 | Картометрический метод | 0.10 | – |
| 284 | 507256.63 | 1405282.68 | Картометрический метод | 0.10 | – |
| 285 | 507277.73 | 1405270.04 | Картометрический метод | 0.10 | – |
| 286 | 507310.85 | 1405249.86 | Картометрический метод | 0.10 | – |
| 287 | 507327.00 | 1405273.21 | Картометрический метод | 0.10 | – |
| 288 | 507339.91 | 1405265.62 | Картометрический метод | 0.10 | – |
| 289 | 507354.91 | 1405287.03 | Картометрический метод | 0.10 | – |
| 290 | 507371.30 | 1405284.17 | Картометрический метод | 0.10 | – |
| 291 | 507393.14 | 1405278.43 | Картометрический метод | 0.10 | – |
| 292 | 507394.42 | 1405277.35 | Картометрический метод | 0.10 | – |
| 293 | 507413.18 | 1405263.68 | Картометрический метод | 0.10 | – |
| 294 | 507434.53 | 1405248.25 | Картометрический метод | 0.10 | – |
| 295 | 507445.76 | 1405239.93 | Картометрический метод | 0.10 | – |
| 296 | 507469.40 | 1405222.49 | Картометрический метод | 0.10 | – |
| 297 | 507480.94 | 1405214.44 | Картометрический метод | 0.10 | – |
| 298 | 507497.28 | 1405204.24 | Картометрический метод | 0.10 | – |
| 299 | 507518.50 | 1405194.18 | Картометрический метод | 0.10 | – |
| 300 | 507455.60 | 1405100.47 | Картометрический метод | 0.10 | – |
| 301 | 507455.77 | 1405100.32 | Картометрический метод | 0.10 | – |
| 302 | 507470.40 | 1405089.02 | Картометрический метод | 0.10 | – |
| 303 | 507496.57 | 1405068.94 | Картометрический метод | 0.10 | – |
| 304 | 507570.20 | 1405176.67 | Картометрический метод | 0.10 | – |
| 305 | 507590.29 | 1405163.78 | Картометрический метод | 0.10 | – |
| 306 | 507609.53 | 1405151.42 | Картометрический метод | 0.10 | – |
| 307 | 507624.06 | 1405142.07 | Картометрический метод | 0.10 | – |
| 308 | 507643.69 | 1405129.59 | Картометрический метод | 0.10 | – |
| 309 | 507662.38 | 1405117.22 | Картометрический метод | 0.10 | – |
| 310 | 507687.70 | 1405096.04 | Картометрический метод | 0.10 | – |
| 311 | 507702.60 | 1405082.14 | Картометрический метод | 0.10 | – |
| 312 | 507715.44 | 1405070.00 | Картометрический метод | 0.10 | – |
| 313 | 507719.30 | 1405075.23 | Картометрический метод | 0.10 | – |
| 314 | 507737.16 | 1405064.49 | Картометрический метод | 0.10 | – |
| 315 | 507753.50 | 1405054.77 | Картометрический метод | 0.10 | – |
| 316 | 507762.92 | 1405069.32 | Картометрический метод | 0.10 | – |

| | | | | | |
|-----|-----------|------------|------------------------|------|---|
| 317 | 507783.81 | 1405064.81 | Каргометрический метод | 0.10 | – |
| 318 | 507802.92 | 1405050.24 | Каргометрический метод | 0.10 | – |
| 319 | 507770.78 | 1405000.73 | Каргометрический метод | 0.10 | – |
| 320 | 507790.39 | 1404982.81 | Каргометрический метод | 0.10 | – |
| 321 | 507804.93 | 1404966.54 | Каргометрический метод | 0.10 | – |
| 322 | 507821.55 | 1404954.50 | Каргометрический метод | 0.10 | – |
| 323 | 507831.20 | 1404947.55 | Каргометрический метод | 0.10 | – |
| 324 | 507834.08 | 1404952.43 | Каргометрический метод | 0.10 | – |
| 325 | 507856.60 | 1404937.71 | Аналитический метод | 0.10 | – |
| 326 | 507916.90 | 1404896.34 | Аналитический метод | 0.10 | – |
| 327 | 507934.69 | 1404884.14 | Аналитический метод | 0.10 | – |
| 328 | 507941.11 | 1404898.29 | Аналитический метод | 0.10 | – |
| 329 | 507939.36 | 1404902.15 | Аналитический метод | 0.10 | – |
| 330 | 507937.49 | 1404907.69 | Аналитический метод | 0.10 | – |
| 331 | 507936.09 | 1404913.37 | Аналитический метод | 0.10 | – |
| 332 | 507933.55 | 1404926.83 | Аналитический метод | 0.10 | – |
| 333 | 507930.77 | 1404935.98 | Аналитический метод | 0.10 | – |
| 334 | 507927.78 | 1404943.55 | Аналитический метод | 0.10 | – |
| 335 | 507925.67 | 1404947.53 | Аналитический метод | 0.10 | – |
| 336 | 507923.03 | 1404950.66 | Аналитический метод | 0.10 | – |
| 337 | 507920.48 | 1404952.82 | Аналитический метод | 0.10 | – |
| 338 | 507918.83 | 1404953.69 | Аналитический метод | 0.10 | – |
| 339 | 507915.82 | 1404954.32 | Каргометрический метод | 0.10 | – |
| 340 | 507912.61 | 1404954.85 | Аналитический метод | 0.10 | – |
| 341 | 507910.69 | 1404955.68 | Аналитический метод | 0.10 | – |
| 342 | 507908.93 | 1404955.96 | Аналитический метод | 0.10 | – |
| 343 | 507906.80 | 1404955.76 | Аналитический метод | 0.10 | – |
| 344 | 507904.64 | 1404955.07 | Аналитический метод | 0.10 | – |
| 345 | 507901.19 | 1404954.41 | Аналитический метод | 0.10 | – |
| 346 | 507897.78 | 1404954.25 | Аналитический метод | 0.10 | – |
| 347 | 507893.46 | 1404954.11 | Аналитический метод | 0.10 | – |
| 348 | 507886.20 | 1404952.33 | Аналитический метод | 0.10 | – |
| 349 | 507884.01 | 1404952.27 | Аналитический метод | 0.10 | – |
| 350 | 507876.27 | 1404952.78 | Аналитический метод | 0.10 | – |
| 351 | 507872.06 | 1404952.77 | Аналитический метод | 0.10 | – |
| 352 | 507867.61 | 1404953.32 | Аналитический метод | 0.10 | – |
| 353 | 507859.21 | 1404953.64 | Аналитический метод | 0.10 | – |
| 354 | 507851.22 | 1404955.60 | Каргометрический метод | 0.10 | – |
| 355 | 507843.06 | 1404959.70 | Аналитический метод | 0.10 | – |
| 356 | 507836.73 | 1404962.17 | Аналитический метод | 0.10 | – |
| 357 | 507831.64 | 1404963.65 | Аналитический метод | 0.10 | – |
| 358 | 507826.41 | 1404964.63 | Аналитический метод | 0.10 | – |
| 359 | 507821.63 | 1404966.39 | Аналитический метод | 0.10 | – |
| 360 | 507817.50 | 1404968.24 | Аналитический метод | 0.10 | – |
| 361 | 507810.74 | 1404973.01 | Аналитический метод | 0.10 | – |
| 362 | 507805.31 | 1404977.65 | Аналитический метод | 0.10 | – |
| 363 | 507800.69 | 1404982.77 | Аналитический метод | 0.10 | – |
| 364 | 507798.23 | 1404986.85 | Аналитический метод | 0.10 | – |
| 365 | 507796.19 | 1404991.03 | Аналитический метод | 0.10 | – |
| 366 | 507796.24 | 1404994.75 | Аналитический метод | 0.10 | – |
| 367 | 507796.95 | 1404998.78 | Аналитический метод | 0.10 | – |
| 368 | 507798.19 | 1405003.59 | Аналитический метод | 0.10 | – |
| 369 | 507800.53 | 1405008.09 | Аналитический метод | 0.10 | – |
| 370 | 507803.30 | 1405012.21 | Аналитический метод | 0.10 | – |
| 371 | 507806.92 | 1405018.47 | Аналитический метод | 0.10 | – |
| 372 | 507811.34 | 1405026.39 | Аналитический метод | 0.10 | – |
| 373 | 507815.96 | 1405035.70 | Аналитический метод | 0.10 | – |

| | | | | | |
|-----|-----------|------------|------------------------|------|---|
| 374 | 507819.96 | 1405045.31 | Аналитический метод | 0.10 | – |
| 375 | 507822.66 | 1405052.01 | Аналитический метод | 0.10 | – |
| 376 | 507824.19 | 1405059.66 | Аналитический метод | 0.10 | – |
| 377 | 507824.41 | 1405066.34 | Аналитический метод | 0.10 | – |
| 378 | 507823.52 | 1405069.81 | Аналитический метод | 0.10 | – |
| 379 | 507820.36 | 1405074.31 | Аналитический метод | 0.10 | – |
| 380 | 507816.73 | 1405078.29 | Аналитический метод | 0.10 | – |
| 381 | 507812.53 | 1405081.79 | Аналитический метод | 0.10 | – |
| 382 | 507808.25 | 1405083.97 | Аналитический метод | 0.10 | – |
| 383 | 507803.36 | 1405085.64 | Аналитический метод | 0.10 | – |
| 384 | 507796.72 | 1405086.68 | Аналитический метод | 0.10 | – |
| 385 | 507791.27 | 1405085.91 | Аналитический метод | 0.10 | – |
| 386 | 507784.72 | 1405083.65 | Аналитический метод | 0.10 | – |
| 387 | 507777.70 | 1405082.32 | Аналитический метод | 0.10 | – |
| 388 | 507768.29 | 1405080.24 | Аналитический метод | 0.10 | – |
| 389 | 507762.55 | 1405079.54 | Аналитический метод | 0.10 | – |
| 390 | 507758.34 | 1405080.02 | Аналитический метод | 0.10 | – |
| 391 | 507754.37 | 1405081.62 | Аналитический метод | 0.10 | – |
| 392 | 507744.81 | 1405091.31 | Аналитический метод | 0.10 | – |
| 393 | 507741.61 | 1405095.86 | Аналитический метод | 0.10 | – |
| 394 | 507740.26 | 1405097.95 | Аналитический метод | 0.10 | – |
| 395 | 507740.36 | 1405102.19 | Аналитический метод | 0.10 | – |
| 396 | 507740.38 | 1405106.46 | Аналитический метод | 0.10 | – |
| 397 | 507740.17 | 1405111.83 | Аналитический метод | 0.10 | – |
| 398 | 507739.15 | 1405115.19 | Аналитический метод | 0.10 | – |
| 399 | 507737.74 | 1405118.11 | Аналитический метод | 0.10 | – |
| 400 | 507735.61 | 1405120.58 | Аналитический метод | 0.10 | – |
| 401 | 507729.80 | 1405124.77 | Аналитический метод | 0.10 | – |
| 402 | 507723.69 | 1405129.55 | Аналитический метод | 0.10 | – |
| 403 | 507719.33 | 1405133.23 | Аналитический метод | 0.10 | – |
| 404 | 507713.40 | 1405137.88 | Аналитический метод | 0.10 | – |
| 405 | 507710.50 | 1405140.47 | Аналитический метод | 0.10 | – |
| 406 | 507708.59 | 1405143.11 | Аналитический метод | 0.10 | – |
| 407 | 507706.13 | 1405148.01 | Аналитический метод | 0.10 | – |
| 408 | 507703.20 | 1405154.79 | Аналитический метод | 0.10 | – |
| 409 | 507699.26 | 1405163.25 | Аналитический метод | 0.10 | – |
| 410 | 507694.90 | 1405169.86 | Аналитический метод | 0.10 | – |
| 411 | 507693.27 | 1405171.08 | Аналитический метод | 0.10 | – |
| 412 | 507691.72 | 1405171.59 | Аналитический метод | 0.10 | – |
| 413 | 507688.13 | 1405171.45 | Аналитический метод | 0.10 | – |
| 414 | 507680.39 | 1405169.92 | Аналитический метод | 0.10 | – |
| 415 | 507677.71 | 1405170.20 | Аналитический метод | 0.10 | – |
| 416 | 507676.58 | 1405170.98 | Аналитический метод | 0.10 | – |
| 417 | 507676.29 | 1405171.95 | Аналитический метод | 0.10 | – |
| 418 | 507677.06 | 1405174.01 | Аналитический метод | 0.10 | – |
| 419 | 507678.44 | 1405176.52 | Аналитический метод | 0.10 | – |
| 420 | 507679.17 | 1405177.71 | Аналитический метод | 0.10 | – |
| 421 | 507679.36 | 1405178.93 | Аналитический метод | 0.10 | – |
| 422 | 507679.02 | 1405181.12 | Аналитический метод | 0.10 | – |
| 423 | 507678.08 | 1405183.99 | Аналитический метод | 0.10 | – |
| 424 | 507676.03 | 1405187.76 | Аналитический метод | 0.10 | – |
| 425 | 507672.99 | 1405191.94 | Аналитический метод | 0.10 | – |
| 426 | 507669.81 | 1405195.44 | Аналитический метод | 0.10 | – |
| 427 | 507665.85 | 1405197.96 | Аналитический метод | 0.10 | – |
| 428 | 507661.55 | 1405200.86 | Аналитический метод | 0.10 | – |
| 429 | 507657.24 | 1405203.30 | Аналитический метод | 0.10 | – |
| 430 | 507651.79 | 1405206.17 | Аналитический метод | 0.10 | – |
| 431 | 507647.59 | 1405207.70 | Аналитический метод | 0.10 | – |
| 432 | 507641.23 | 1405209.38 | Каргометрический метод | 0.10 | – |
| 433 | 507634.83 | 1405210.57 | Аналитический метод | 0.10 | – |
| 434 | 507629.28 | 1405211.03 | Аналитический метод | 0.10 | – |
| 435 | 507623.01 | 1405211.17 | Аналитический метод | 0.10 | – |
| 436 | 507616.89 | 1405210.19 | Аналитический метод | 0.10 | – |
| 437 | 507608.24 | 1405208.14 | Каргометрический метод | 0.10 | – |
| 438 | 507598.92 | 1405206.58 | Аналитический метод | 0.10 | – |

| | | | | | |
|-----|-----------|------------|------------------------|------|---|
| 439 | 507591.03 | 1405206.37 | Картометрический метод | 0.10 | – |
| 440 | 507583.53 | 1405206.64 | Картометрический метод | 0.10 | – |
| 441 | 507575.15 | 1405206.84 | Картометрический метод | 0.10 | – |
| 442 | 507568.66 | 1405207.52 | Картометрический метод | 0.10 | – |
| 443 | 507565.09 | 1405208.46 | Аналитический метод | 0.10 | – |
| 444 | 507563.17 | 1405209.04 | Картометрический метод | 0.10 | – |
| 445 | 507561.89 | 1405211.17 | Картометрический метод | 0.10 | – |
| 446 | 507560.10 | 1405213.45 | Картометрический метод | 0.10 | – |
| 447 | 507548.81 | 1405224.76 | Аналитический метод | 0.10 | – |
| 448 | 507541.24 | 1405230.57 | Аналитический метод | 0.10 | – |
| 449 | 507538.14 | 1405234.52 | Картометрический метод | 0.10 | – |
| 450 | 507535.42 | 1405238.78 | Картометрический метод | 0.10 | – |
| 451 | 507533.62 | 1405242.83 | Картометрический метод | 0.10 | – |
| 452 | 507531.03 | 1405247.73 | Картометрический метод | 0.10 | – |
| 453 | 507525.30 | 1405257.54 | Картометрический метод | 0.10 | – |
| 454 | 507521.81 | 1405263.66 | Аналитический метод | 0.10 | – |
| 455 | 507519.77 | 1405267.48 | Картометрический метод | 0.10 | – |
| 456 | 507515.46 | 1405276.67 | Картометрический метод | 0.10 | – |
| 457 | 507511.98 | 1405283.86 | Аналитический метод | 0.10 | – |
| 458 | 507506.06 | 1405294.36 | Аналитический метод | 0.10 | – |
| 459 | 507496.70 | 1405308.11 | Аналитический метод | 0.10 | – |
| 460 | 507492.00 | 1405313.62 | Картометрический метод | 0.10 | – |
| 461 | 507490.71 | 1405315.26 | Картометрический метод | 0.10 | – |
| 462 | 507487.71 | 1405319.31 | Аналитический метод | 0.10 | – |
| 463 | 507473.54 | 1405330.07 | Аналитический метод | 0.10 | – |
| 464 | 507466.52 | 1405336.55 | Аналитический метод | 0.10 | – |
| 465 | 507457.25 | 1405343.40 | Аналитический метод | 0.10 | – |
| 466 | 507452.54 | 1405346.05 | Аналитический метод | 0.10 | – |
| 467 | 507446.11 | 1405347.85 | Аналитический метод | 0.10 | – |
| 468 | 507435.14 | 1405349.62 | Аналитический метод | 0.10 | – |
| 469 | 507404.33 | 1405348.68 | Аналитический метод | 0.10 | – |
| 470 | 507398.93 | 1405349.32 | Картометрический метод | 0.10 | – |
| 471 | 507390.37 | 1405351.34 | Аналитический метод | 0.10 | – |
| 472 | 507385.05 | 1405352.10 | Аналитический метод | 0.10 | – |
| 473 | 507378.92 | 1405352.38 | Картометрический метод | 0.10 | – |
| 474 | 507373.19 | 1405353.09 | Аналитический метод | 0.10 | – |
| 475 | 507366.05 | 1405355.32 | Аналитический метод | 0.10 | – |
| 476 | 507356.68 | 1405356.71 | Аналитический метод | 0.10 | – |
| 477 | 507349.72 | 1405357.39 | Аналитический метод | 0.10 | – |
| 478 | 507340.50 | 1405359.06 | Картометрический метод | 0.10 | – |
| 479 | 507333.44 | 1405360.84 | Аналитический метод | 0.10 | – |
| 480 | 507323.76 | 1405362.14 | Аналитический метод | 0.10 | – |
| 481 | 507297.98 | 1405367.52 | Аналитический метод | 0.10 | – |
| 482 | 507286.10 | 1405368.48 | Аналитический метод | 0.10 | – |
| 483 | 507278.98 | 1405368.30 | Картометрический метод | 0.10 | – |
| 484 | 507271.56 | 1405368.92 | Аналитический метод | 0.10 | – |
| 485 | 507263.40 | 1405368.58 | Аналитический метод | 0.10 | – |

| | | | | | |
|-----|-----------|------------|------------------------|------|---|
| 486 | 507259.53 | 1405369.03 | Каргометрический метод | 0.10 | – |
| 487 | 507254.78 | 1405369.97 | Каргометрический метод | 0.10 | – |
| 488 | 507243.26 | 1405372.50 | Аналитический метод | 0.10 | – |
| 489 | 507239.39 | 1405372.94 | Аналитический метод | 0.10 | – |
| 490 | 507234.16 | 1405372.32 | Аналитический метод | 0.10 | – |
| 491 | 507228.07 | 1405370.86 | Аналитический метод | 0.10 | – |
| 492 | 507221.97 | 1405370.14 | Каргометрический метод | 0.10 | – |
| 493 | 507216.31 | 1405369.96 | Каргометрический метод | 0.10 | – |
| 494 | 507211.66 | 1405370.08 | Аналитический метод | 0.10 | – |
| 495 | 507196.48 | 1405371.85 | Аналитический метод | 0.10 | – |
| 496 | 507188.90 | 1405372.37 | Аналитический метод | 0.10 | – |
| 497 | 507170.02 | 1405373.18 | Аналитический метод | 0.10 | – |
| 498 | 507087.73 | 1405382.41 | Аналитический метод | 0.10 | – |
| 499 | 507078.29 | 1405387.10 | Аналитический метод | 0.10 | – |
| 500 | 507076.41 | 1405387.79 | Каргометрический метод | 0.10 | – |
| 501 | 507074.39 | 1405387.96 | Каргометрический метод | 0.10 | – |
| 502 | 507065.24 | 1405390.91 | Каргометрический метод | 0.10 | – |
| 503 | 507061.02 | 1405393.28 | Аналитический метод | 0.10 | – |
| 504 | 507047.55 | 1405397.84 | Каргометрический метод | 0.10 | – |
| 505 | 507044.59 | 1405399.24 | Аналитический метод | 0.10 | – |
| 506 | 507039.48 | 1405401.38 | Аналитический метод | 0.10 | – |
| 507 | 507036.14 | 1405404.16 | Аналитический метод | 0.10 | – |
| 508 | 507032.04 | 1405407.00 | Аналитический метод | 0.10 | – |
| 509 | 507027.86 | 1405409.43 | Аналитический метод | 0.10 | – |
| 510 | 507023.86 | 1405410.85 | Аналитический метод | 0.10 | – |
| 511 | 507016.88 | 1405415.43 | Каргометрический метод | 0.10 | – |
| 512 | 507015.63 | 1405416.65 | Аналитический метод | 0.10 | – |
| 513 | 507002.31 | 1405411.70 | Аналитический метод | 0.10 | – |
| 514 | 506981.70 | 1405403.63 | Аналитический метод | 0.10 | – |
| 515 | 506973.86 | 1405401.00 | Аналитический метод | 0.10 | – |
| 516 | 506967.72 | 1405401.24 | Аналитический метод | 0.10 | – |
| 517 | 506961.45 | 1405401.93 | Аналитический метод | 0.10 | – |
| 518 | 506955.50 | 1405401.08 | Аналитический метод | 0.10 | – |
| 519 | 506949.82 | 1405399.03 | Аналитический метод | 0.10 | – |
| 520 | 506949.34 | 1405397.76 | Аналитический метод | 0.10 | – |
| 521 | 506933.00 | 1405354.06 | Аналитический метод | 0.10 | – |
| 522 | 506932.56 | 1405352.88 | Каргометрический метод | 0.10 | – |
| 523 | 506928.79 | 1405342.80 | Аналитический метод | 0.10 | – |
| 524 | 506876.92 | 1405203.98 | Аналитический метод | 0.10 | – |
| 525 | 506874.83 | 1405198.36 | Аналитический метод | 0.10 | – |
| 526 | 506823.05 | 1405059.85 | Аналитический метод | 0.10 | – |
| 527 | 506822.82 | 1405059.22 | Аналитический метод | 0.10 | – |
| 528 | 506821.00 | 1405055.26 | Аналитический метод | 0.10 | – |
| 529 | 506872.34 | 1405000.44 | Аналитический метод | 0.10 | – |
| 530 | 506927.53 | 1404937.33 | Аналитический метод | 0.10 | – |
| 531 | 506979.65 | 1404874.59 | Аналитический метод | 0.10 | – |
| 532 | 507008.00 | 1404840.56 | Аналитический метод | 0.10 | – |
| 533 | 507014.89 | 1404832.08 | Аналитический метод | 0.10 | – |
| 534 | 507036.35 | 1404812.58 | Аналитический метод | 0.10 | – |
| 535 | 507049.62 | 1404798.26 | Аналитический метод | 0.10 | – |
| 536 | 507086.90 | 1404753.23 | Аналитический метод | 0.10 | – |
| 537 | 507184.15 | 1404651.18 | Аналитический метод | 0.10 | – |
| 538 | 507226.51 | 1404606.22 | Аналитический метод | 0.10 | – |
| 539 | 507234.38 | 1404597.98 | Аналитический метод | 0.10 | – |
| 540 | 507238.53 | 1404593.64 | Аналитический метод | 0.10 | – |
| 541 | 507248.19 | 1404583.54 | Аналитический метод | 0.10 | – |

| | | | | | |
|----------|-----------|------------|------------------------|------|---|
| 542 | 507250.05 | 1404581.09 | Картометрический метод | 0.10 | – |
| 543 | 507260.98 | 1404566.58 | Аналитический метод | 0.10 | – |
| 544 | 507273.37 | 1404549.27 | Аналитический метод | 0.10 | – |
| 545 | 507338.42 | 1404484.25 | Аналитический метод | 0.10 | – |
| 546 | 507371.08 | 1404452.24 | Аналитический метод | 0.10 | – |
| 547 | 507398.20 | 1404424.85 | Аналитический метод | 0.10 | – |
| 548 | 507412.60 | 1404412.43 | Аналитический метод | 0.10 | – |
| 549 | 507451.25 | 1404380.96 | Аналитический метод | 0.10 | – |
| 550 | 507492.02 | 1404338.77 | Аналитический метод | 0.10 | – |
| 551 | 507503.97 | 1404318.99 | Аналитический метод | 0.10 | – |
| 552 | 507519.11 | 1404308.38 | Картометрический метод | 0.10 | – |
| 553 | 507545.86 | 1404285.22 | Картометрический метод | 0.10 | – |
| 554 | 507563.14 | 1404274.95 | Картометрический метод | 0.10 | – |
| 555 | 507582.39 | 1404264.67 | Картометрический метод | 0.10 | – |
| 556 | 507601.68 | 1404257.72 | Картометрический метод | 0.10 | – |
| 557 | 507615.86 | 1404256.46 | Картометрический метод | 0.10 | – |
| 558 | 507628.85 | 1404259.33 | Картометрический метод | 0.10 | – |
| 559 | 507647.51 | 1404267.10 | Картометрический метод | 0.10 | – |
| 560 | 507658.89 | 1404273.62 | Картометрический метод | 0.10 | – |
| 561 | 507669.61 | 1404280.41 | Картометрический метод | 0.10 | – |
| 562 | 507677.14 | 1404289.27 | Картометрический метод | 0.10 | – |
| 563 | 507699.50 | 1404319.48 | Картометрический метод | 0.10 | – |
| 209 | 507713.77 | 1404341.11 | Картометрический метод | 0.10 | – |
| Зона1(4) | – | – | – | – | – |
| 564 | 508169.25 | 1404811.24 | Картометрический метод | 0.10 | – |
| 565 | 508181.33 | 1404818.14 | Аналитический метод | 0.10 | – |
| 566 | 508178.35 | 1404822.44 | Аналитический метод | 0.10 | – |
| 567 | 508175.83 | 1404826.30 | Аналитический метод | 0.10 | – |
| 568 | 508173.58 | 1404832.06 | Аналитический метод | 0.10 | – |
| 569 | 508171.39 | 1404837.10 | Аналитический метод | 0.10 | – |
| 570 | 508166.03 | 1404844.11 | Аналитический метод | 0.10 | – |
| 571 | 508160.48 | 1404849.97 | Аналитический метод | 0.10 | – |
| 572 | 508154.03 | 1404858.56 | Аналитический метод | 0.10 | – |
| 573 | 508148.16 | 1404866.17 | Аналитический метод | 0.10 | – |
| 574 | 508147.99 | 1404865.85 | Аналитический метод | 0.10 | – |
| 575 | 508144.04 | 1404874.39 | Аналитический метод | 0.10 | – |
| 576 | 508140.70 | 1404877.54 | Аналитический метод | 0.10 | – |
| 577 | 508137.87 | 1404879.23 | Аналитический метод | 0.10 | – |
| 578 | 508137.73 | 1404881.08 | Аналитический метод | 0.10 | – |
| 579 | 508137.78 | 1404883.85 | Аналитический метод | 0.10 | – |
| 580 | 508136.77 | 1404886.01 | Аналитический метод | 0.10 | – |
| 581 | 508135.62 | 1404888.68 | Аналитический метод | 0.10 | – |
| 582 | 508133.35 | 1404892.98 | Аналитический метод | 0.10 | – |
| 583 | 508131.10 | 1404896.65 | Аналитический метод | 0.10 | – |
| 584 | 508127.08 | 1404901.40 | Аналитический метод | 0.10 | – |
| 585 | 508126.34 | 1404904.04 | Аналитический метод | 0.10 | – |
| 586 | 508125.49 | 1404906.01 | Аналитический метод | 0.10 | – |
| 587 | 508123.84 | 1404909.31 | Аналитический метод | 0.10 | – |
| 588 | 508122.31 | 1404911.32 | Аналитический метод | 0.10 | – |
| 589 | 508120.71 | 1404913.91 | Аналитический метод | 0.10 | – |
| 590 | 508118.98 | 1404915.80 | Аналитический метод | 0.10 | – |
| 591 | 508116.83 | 1404917.05 | Аналитический метод | 0.10 | – |

| | | | | | |
|-----|-----------|------------|------------------------|------|---|
| 592 | 508113.59 | 1404918.31 | Аналитический метод | 0.10 | – |
| 593 | 508111.36 | 1404919.82 | Аналитический метод | 0.10 | – |
| 594 | 508109.58 | 1404922.42 | Аналитический метод | 0.10 | – |
| 595 | 508108.19 | 1404924.79 | Аналитический метод | 0.10 | – |
| 596 | 508105.55 | 1404927.60 | Аналитический метод | 0.10 | – |
| 597 | 508103.09 | 1404929.79 | Аналитический метод | 0.10 | – |
| 598 | 508100.30 | 1404932.21 | Аналитический метод | 0.10 | – |
| 599 | 508098.75 | 1404933.11 | Аналитический метод | 0.10 | – |
| 600 | 508095.33 | 1404934.68 | Аналитический метод | 0.10 | – |
| 601 | 508092.05 | 1404935.95 | Аналитический метод | 0.10 | – |
| 602 | 508088.92 | 1404936.28 | Аналитический метод | 0.10 | – |
| 603 | 508083.97 | 1404935.30 | Аналитический метод | 0.10 | – |
| 604 | 508079.38 | 1404933.44 | Аналитический метод | 0.10 | – |
| 605 | 508073.40 | 1404929.42 | Аналитический метод | 0.10 | – |
| 606 | 508070.17 | 1404927.31 | Картометрический метод | 0.10 | – |
| 607 | 508079.10 | 1404921.61 | Аналитический метод | 0.10 | – |
| 608 | 508087.94 | 1404915.97 | Аналитический метод | 0.10 | – |
| 609 | 508097.62 | 1404909.80 | Аналитический метод | 0.10 | – |
| 610 | 508113.62 | 1404899.59 | Аналитический метод | 0.10 | – |
| 611 | 508108.28 | 1404893.88 | Аналитический метод | 0.10 | – |
| 612 | 508069.60 | 1404852.47 | Картометрический метод | 0.10 | – |
| 613 | 508127.43 | 1404803.38 | Картометрический метод | 0.10 | – |
| 614 | 508145.22 | 1404788.29 | Картометрический метод | 0.10 | – |
| 615 | 508145.22 | 1404790.67 | Картометрический метод | 0.10 | – |
| 616 | 508144.54 | 1404792.57 | Картометрический метод | 0.10 | – |
| 617 | 508155.10 | 1404801.06 | Картометрический метод | 0.10 | – |
| 564 | 508169.25 | 1404811.24 | Картометрический метод | 0.10 | – |

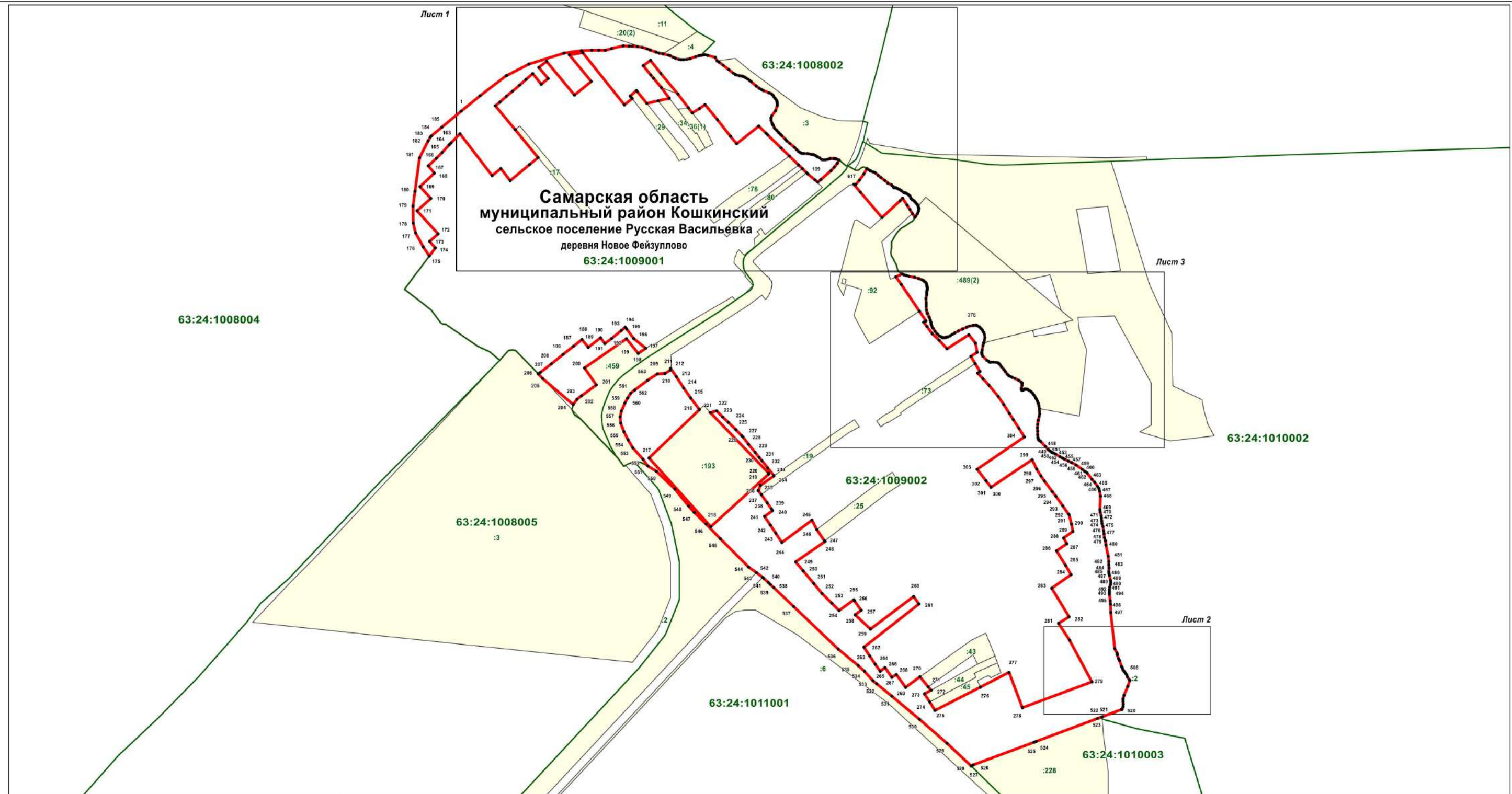
3. Сведения о характерных точках части (частей) границы объекта

| Обозначение характерных точек части границы | Координаты, м | | Метод определения координат характерной точки | Средняя квадратическая погрешность положения характерной точки (M_t), м | Описание обозначения точки на местности (при наличии) |
|---|---------------|---|---|---|---|
| | X | Y | | | |
| 1 | 2 | 3 | 4 | 5 | 6 |
| – | – | – | – | – | – |







Раздел 4
Зона сельскохозяйственных угодий (Сх1)

(наименование объекта)

План границ объекта



Используемые условные знаки и обозначения:

-  - характеристическая точка границы
-  - территориальная зона
-  - граница кадастрового квартала
-  - граница населённого пункта
-  - земельный участок, кадастровый номер
-  - подпись кадастрового квартала
- муниципальный район Кошкинский** - наименование муниципального района
- сельское поселение Русская Васильевка** - наименование сельского поселения
- деревня Новое Фейзуллово** - наименование населённого пункта

Масштаб 1 : 9000



Подпись кадастрового инженера / О.А. Ендальцева/

Дата 10.03.2023

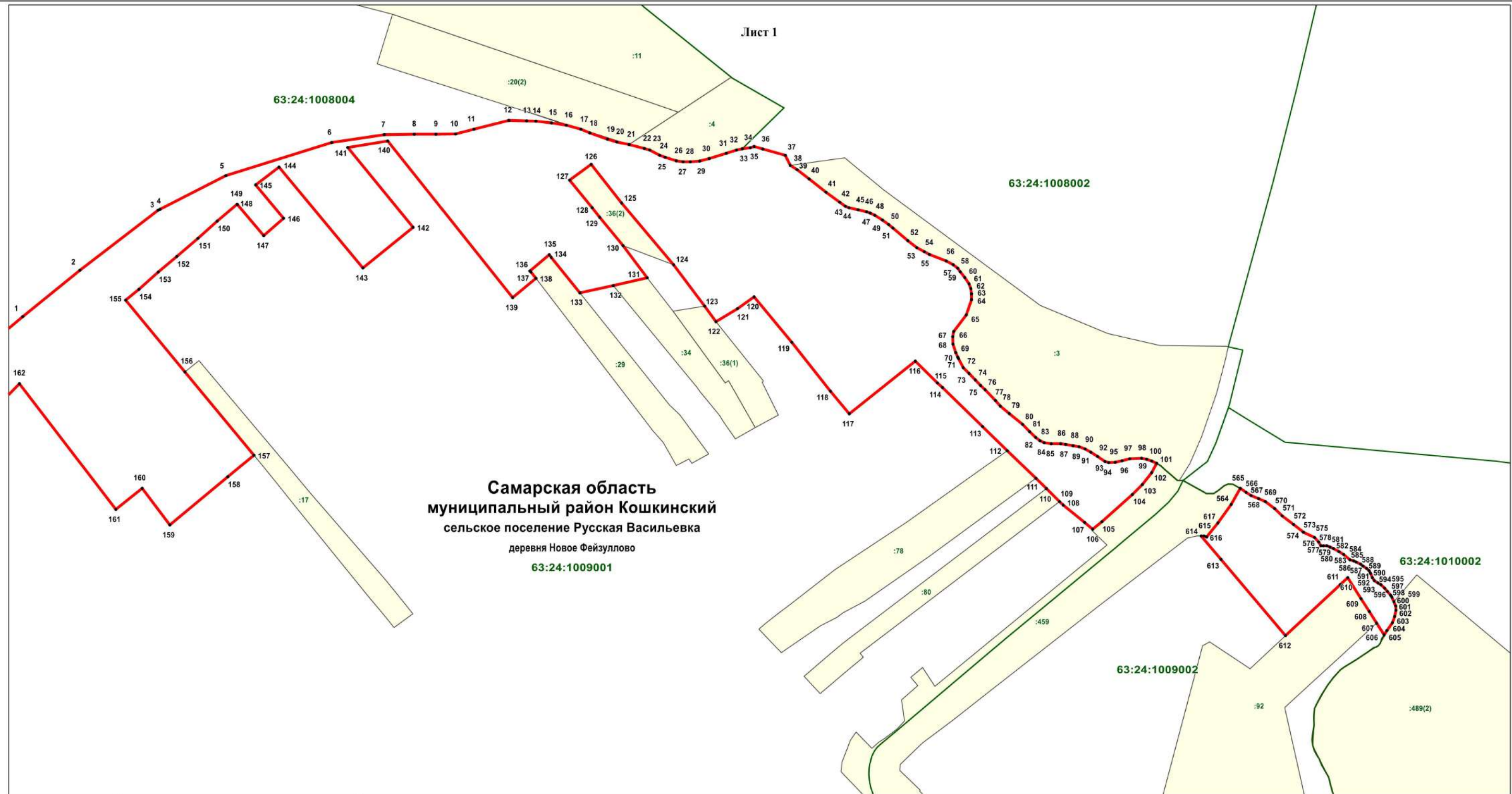
Место для оттиска печати (при наличии) лица, составившего описание местоположения границ объекта

Раздел 4
Зона сельскохозяйственных угодий (Сх1)

(наименование объекта)

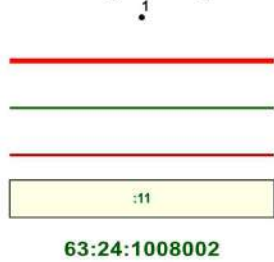
План границ объекта

Лист 1



Самарская область
муниципальный район Кошкинский
сельское поселение Русская Васильевка
деревня Новое Фейзуллово
63:24:1009001

Используемые условные знаки и обозначения:



- характерная точка границы
- территориальная зона
- граница кадастрового квартала
- граница населённого пункта
- земельный участок, кадастровый номер
- подпись кадастрового квартала
- наименование муниципального района
- наименование сельского поселения
- наименование населённого пункта

Масштаб 1 : 3000

муниципальный район Кошкинский
сельское поселение Русская Васильевка
деревня Новое Фейзуллово



Подпись кадастрового инженера /О.А. Ендальцева/

Дата 10.03.2023

Место для оттиска печати (при наличии) лица, составившего описание местоположения границ объекта

Раздел 4
Зона сельскохозяйственных угодий (Сх1)

(наименование объекта)










План границ объекта

Лист 2

Самарская область
муниципальный район Кошкинский
сельское поселение Русская Васильевка
деревня Новое Фейзуллово
63:24:1009002

63:24:1010002

Используемые условные знаки и обозначения:

-  - характерная точка границы
-  - территориальная зона
-  - граница кадастрового квартала
-  - граница населённого пункта
-  - земельный участок, кадастровый номер
-  - подпись кадастрового квартала
-  - наименование муниципального района
-  - наименование сельского поселения
-  - наименование населённого пункта

Масштаб 1 : 1000



Подпись кадастрового инженера /О.А. Ендальцева/

Дата 10.03.2023

Место для оттиска печати (при наличии) лица, составившего описание местоположения границ объекта

Раздел 4
Зона сельскохозяйственных угодий (Сх1)

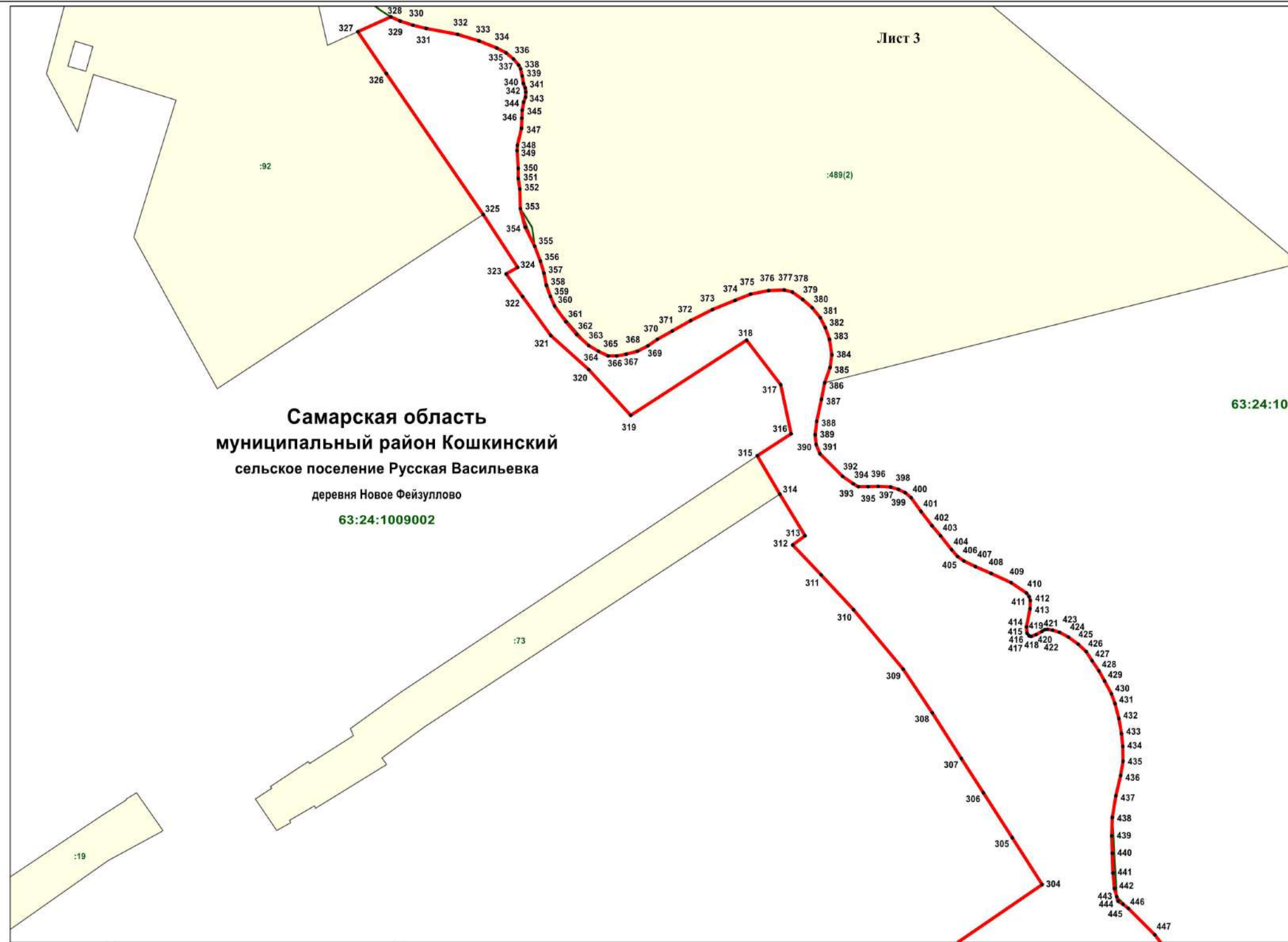
(наименование объекта)

План границ объекта






Лист 3

63:24:1010002

Самарская область
муниципальный район Кошкинский
сельское поселение Русская Васильевка
деревня Новое Фейзуллово
63:24:1009002



Используемые условные знаки и обозначения:

- | | |
|---|--|
|  | - характерная точка границы |
|  | - территориальная зона |
|  | - граница кадастрового квартала |
|  | - граница населённого пункта |
|  | - земельный участок, кадастровый номер |
| 63:24:1008002 | - подпись кадастрового квартала |
| муниципальный район Кошкинский | - наименование муниципального района |
| сельское поселение Русская Васильевка | - наименование сельского поселения |
| деревня Новое Фейзуллово | - наименование населённого пункта |

Масштаб 1 : 2000



Подпись кадастрового инженера /О.А. Ендальцева/

Дата 10.03.2023

Место для оттиска печати (при наличии) лица, составившего описание местоположения границ объекта

ОПИСАНИЕ МЕСТОПОЛОЖЕНИЯ ГРАНИЦ
Зона сельскохозяйственных угодий (Сх1)
(наименование объекта, местоположение границ которого описано (далее - объект))

Раздел 1

| Сведения об объекте | | |
|---------------------|--|---|
| № п/п | Характеристики объекта | Описание характеристик |
| 1 | 2 | 3 |
| 1 | Местоположение объекта | Самарская область, муниципальный район Кошкинский, сельское поселение Русская Васильевка, село Русская Васильевка |
| 2 | Площадь объекта +/- величина погрешности определения площади (P+/- Дельта P) | 1202055 кв.м ± 5582 кв.м |
| 3 | Иные характеристики объекта | - |

Раздел 2

| Сведения о местоположении границ объекта | | | | | |
|---|---------------|------------|---|---|---|
| 1. Система координат <u>МСК-63</u> | | | | | |
| 2. Сведения о характерных точках границ объекта | | | | | |
| Обозначение характерных точек границ | Координаты, м | | Метод определения координат характерной точки | Средняя квадратическая погрешность положения характерной точки (M _t), м | Описание обозначения точки на местности (при наличии) |
| | X | Y | | | |
| 1 | 2 | 3 | 4 | 5 | 6 |
| Зона1(1) | - | - | - | - | - |
| 1 | 511571.98 | 1407689.98 | Аналитический метод | 0.10 | - |
| 2 | 511573.83 | 1407713.55 | Аналитический метод | 0.10 | - |
| 3 | 511592.94 | 1407956.65 | Аналитический метод | 0.10 | - |
| 4 | 511593.64 | 1408012.52 | Аналитический метод | 0.10 | - |
| 5 | 511580.24 | 1408013.79 | Аналитический метод | 0.10 | - |
| 6 | 511516.29 | 1408019.73 | Аналитический метод | 2.50 | - |
| 7 | 511512.47 | 1408005.23 | Картометрический метод | 0.10 | - |
| 8 | 511433.33 | 1407704.79 | Картометрический метод | 0.10 | - |
| 9 | 511531.75 | 1407694.24 | Аналитический метод | 0.10 | - |
| 10 | 511540.75 | 1407693.32 | Аналитический метод | 0.10 | - |
| 11 | 511551.63 | 1407692.15 | Картометрический метод | 0.10 | - |
| 12 | 511561.66 | 1407691.07 | Аналитический метод | 0.10 | - |
| 13 | 511571.38 | 1407690.03 | Аналитический метод | 0.10 | - |
| 1 | 511571.98 | 1407689.98 | Аналитический метод | 0.10 | - |
| Зона1(2) | - | - | - | - | - |
| 14 | 511552.94 | 1408273.75 | Аналитический метод | 0.10 | - |
| 15 | 511549.60 | 1408292.69 | Аналитический метод | 0.10 | - |
| 16 | 511521.48 | 1408290.32 | Аналитический метод | 0.10 | - |
| 17 | 511521.28 | 1408308.32 | Аналитический метод | 0.10 | - |
| 18 | 511520.92 | 1408341.66 | Картометрический метод | 0.10 | - |
| 19 | 511540.30 | 1408341.11 | Картометрический метод | 0.10 | - |

| | | | | | |
|----|-----------|------------|------------------------|------|---|
| 20 | 511527.44 | 1408423.99 | Картометрический метод | 0.10 | – |
| 21 | 511521.85 | 1408427.85 | Картометрический метод | 0.10 | – |
| 22 | 511285.42 | 1408651.58 | Картометрический метод | 0.10 | – |
| 23 | 511270.96 | 1408591.67 | Картометрический метод | 0.10 | – |
| 24 | 511267.39 | 1408574.18 | Картометрический метод | 0.10 | – |
| 25 | 511264.60 | 1408558.96 | Картометрический метод | 0.10 | – |
| 26 | 511252.63 | 1408524.55 | Картометрический метод | 0.10 | – |
| 27 | 511241.53 | 1408491.02 | Картометрический метод | 0.10 | – |
| 28 | 511218.99 | 1408449.26 | Картометрический метод | 0.10 | – |
| 29 | 511203.70 | 1408403.43 | Картометрический метод | 0.10 | – |
| 30 | 511195.04 | 1408384.08 | Картометрический метод | 0.10 | – |
| 31 | 511189.22 | 1408365.42 | Картометрический метод | 0.10 | – |
| 32 | 511175.64 | 1408318.82 | Картометрический метод | 0.10 | – |
| 33 | 511161.60 | 1408268.32 | Картометрический метод | 0.10 | – |
| 34 | 510857.79 | 1408377.11 | Картометрический метод | 0.10 | – |
| 35 | 510868.02 | 1408413.22 | Картометрический метод | 0.10 | – |
| 36 | 510883.24 | 1408472.42 | Картометрический метод | 0.10 | – |
| 37 | 510856.30 | 1408476.04 | Аналитический метод | 0.10 | – |
| 38 | 510846.63 | 1408478.68 | Аналитический метод | 0.10 | – |
| 39 | 510836.97 | 1408481.32 | Аналитический метод | 0.10 | – |
| 40 | 510825.58 | 1408486.55 | Картометрический метод | 0.10 | – |
| 41 | 510826.51 | 1408492.94 | Картометрический метод | 0.10 | – |
| 42 | 510809.25 | 1408495.08 | Картометрический метод | 0.10 | – |
| 43 | 510803.70 | 1408495.77 | Картометрический метод | 0.10 | – |
| 44 | 510783.29 | 1408498.03 | Картометрический метод | 0.10 | – |
| 45 | 510784.44 | 1408508.36 | Картометрический метод | 0.10 | – |
| 46 | 510777.09 | 1408508.97 | Картометрический метод | 0.10 | – |
| 47 | 510777.55 | 1408514.60 | Картометрический метод | 0.10 | – |
| 48 | 510788.80 | 1408649.15 | Картометрический метод | 0.10 | – |
| 49 | 510729.49 | 1408651.73 | Картометрический метод | 0.10 | – |
| 50 | 510695.58 | 1408557.15 | Аналитический метод | 0.10 | – |
| 51 | 510693.30 | 1408550.77 | Аналитический метод | 0.10 | – |
| 52 | 510648.01 | 1408424.39 | Аналитический метод | 0.10 | – |
| 53 | 510637.75 | 1408395.78 | Аналитический метод | 0.10 | – |
| 54 | 510637.02 | 1408393.69 | Аналитический метод | 0.10 | – |
| 55 | 510632.98 | 1408382.45 | Аналитический метод | 0.10 | – |
| 56 | 510580.48 | 1408235.92 | Аналитический метод | 0.10 | – |
| 57 | 510565.71 | 1408199.43 | Аналитический метод | 0.10 | – |
| 58 | 510541.85 | 1408140.47 | Аналитический метод | 0.10 | – |
| 59 | 510471.19 | 1407965.93 | Аналитический метод | 0.10 | – |
| 60 | 510476.22 | 1407964.81 | Аналитический метод | 0.10 | – |

| | | | | | |
|-----|-----------|------------|------------------------|------|---|
| 61 | 510681.00 | 1407908.02 | Аналитический метод | 0.10 | – |
| 62 | 510729.21 | 1407894.71 | Аналитический метод | 0.10 | – |
| 63 | 510745.62 | 1407890.22 | Картометрический метод | 0.10 | – |
| 64 | 510768.04 | 1408013.16 | Картометрический метод | 0.10 | – |
| 65 | 510769.62 | 1408021.77 | Картометрический метод | 0.10 | – |
| 66 | 510775.92 | 1408056.34 | Картометрический метод | 0.10 | – |
| 67 | 510778.69 | 1408073.68 | Картометрический метод | 0.10 | – |
| 68 | 510778.36 | 1408093.49 | Картометрический метод | 0.10 | – |
| 69 | 510797.98 | 1408148.20 | Картометрический метод | 0.10 | – |
| 70 | 510806.35 | 1408195.40 | Картометрический метод | 0.10 | – |
| 71 | 510809.28 | 1408205.75 | Картометрический метод | 0.10 | – |
| 72 | 511007.50 | 1408165.40 | Картометрический метод | 0.10 | – |
| 73 | 511015.10 | 1408192.58 | Картометрический метод | 0.10 | – |
| 74 | 511053.40 | 1408182.76 | Картометрический метод | 0.10 | – |
| 75 | 511041.34 | 1408142.85 | Картометрический метод | 0.10 | – |
| 76 | 511096.35 | 1408131.03 | Картометрический метод | 0.10 | – |
| 77 | 511172.33 | 1408124.74 | Аналитический метод | 0.10 | – |
| 78 | 511177.56 | 1408139.55 | Аналитический метод | 0.10 | – |
| 79 | 511179.17 | 1408149.04 | Аналитический метод | 0.10 | – |
| 80 | 511183.17 | 1408155.24 | Аналитический метод | 0.10 | – |
| 81 | 511186.59 | 1408158.76 | Аналитический метод | 0.10 | – |
| 82 | 511189.47 | 1408169.17 | Аналитический метод | 0.10 | – |
| 83 | 511192.28 | 1408180.12 | Аналитический метод | 0.10 | – |
| 84 | 511190.76 | 1408190.10 | Аналитический метод | 0.10 | – |
| 85 | 511192.82 | 1408205.67 | Аналитический метод | 0.10 | – |
| 86 | 511188.80 | 1408211.85 | Аналитический метод | 0.10 | – |
| 87 | 511180.98 | 1408216.29 | Аналитический метод | 0.10 | – |
| 88 | 511178.02 | 1408218.15 | Аналитический метод | 0.10 | – |
| 89 | 511178.07 | 1408222.17 | Аналитический метод | 0.10 | – |
| 90 | 511180.84 | 1408231.21 | Аналитический метод | 0.10 | – |
| 91 | 511181.74 | 1408234.09 | Аналитический метод | 0.10 | – |
| 92 | 511231.84 | 1408397.00 | Аналитический метод | 0.10 | – |
| 93 | 511232.59 | 1408399.39 | Аналитический метод | 0.10 | – |
| 94 | 511244.58 | 1408437.36 | Аналитический метод | 0.10 | – |
| 95 | 511248.41 | 1408437.01 | Аналитический метод | 0.10 | – |
| 96 | 511249.62 | 1408434.81 | Аналитический метод | 0.10 | – |
| 97 | 511252.25 | 1408434.72 | Аналитический метод | 0.10 | – |
| 98 | 511255.33 | 1408436.24 | Аналитический метод | 0.10 | – |
| 99 | 511258.16 | 1408439.57 | Аналитический метод | 0.10 | – |
| 100 | 511273.36 | 1408439.05 | Аналитический метод | 0.10 | – |
| 101 | 511278.64 | 1408436.69 | Аналитический метод | 0.10 | – |
| 102 | 511281.15 | 1408436.45 | Аналитический метод | 0.10 | – |
| 103 | 511284.10 | 1408435.96 | Аналитический метод | 0.10 | – |
| 104 | 511290.64 | 1408434.45 | Аналитический метод | 0.10 | – |
| 105 | 511295.52 | 1408434.24 | Аналитический метод | 0.10 | – |
| 106 | 511304.62 | 1408435.01 | Аналитический метод | 0.10 | – |
| 107 | 511316.51 | 1408431.12 | Аналитический метод | 0.10 | – |
| 108 | 511320.74 | 1408427.42 | Аналитический метод | 0.10 | – |
| 109 | 511327.54 | 1408431.11 | Аналитический метод | 0.10 | – |
| 110 | 511342.51 | 1408439.51 | Аналитический метод | 0.10 | – |
| 111 | 511372.52 | 1408437.56 | Аналитический метод | 0.10 | – |
| 112 | 511374.97 | 1408426.67 | Аналитический метод | 0.10 | – |
| 113 | 511404.95 | 1408402.32 | Аналитический метод | 0.10 | – |

| | | | | | |
|----------|-----------|------------|------------------------|------|---|
| 114 | 511476.34 | 1408344.27 | Аналитический метод | 0.10 | – |
| 115 | 511495.80 | 1408328.44 | Аналитический метод | 0.10 | – |
| 116 | 511507.34 | 1408273.74 | Аналитический метод | 0.10 | – |
| 14 | 511552.94 | 1408273.75 | Аналитический метод | 0.10 | – |
| Зона1(3) | – | – | – | – | – |
| 117 | 512487.29 | 1408284.47 | Аналитический метод | 0.10 | – |
| 118 | 512495.18 | 1408299.50 | Аналитический метод | 0.10 | – |
| 119 | 512503.83 | 1408327.59 | Аналитический метод | 0.10 | – |
| 120 | 512506.67 | 1408338.77 | Аналитический метод | 0.10 | – |
| 121 | 512504.17 | 1408343.49 | Аналитический метод | 0.10 | – |
| 122 | 512499.35 | 1408347.74 | Аналитический метод | 0.10 | – |
| 123 | 512500.37 | 1408352.30 | Аналитический метод | 0.10 | – |
| 124 | 512519.08 | 1408377.69 | Аналитический метод | 0.10 | – |
| 125 | 512525.31 | 1408394.22 | Аналитический метод | 0.10 | – |
| 126 | 512532.89 | 1408409.13 | Аналитический метод | 0.10 | – |
| 127 | 512550.77 | 1408451.20 | Аналитический метод | 0.10 | – |
| 128 | 512557.35 | 1408474.35 | Аналитический метод | 0.10 | – |
| 129 | 512562.72 | 1408488.57 | Аналитический метод | 0.10 | – |
| 130 | 512565.25 | 1408494.78 | Аналитический метод | 0.10 | – |
| 131 | 512566.59 | 1408504.20 | Аналитический метод | 0.10 | – |
| 132 | 512570.49 | 1408512.86 | Аналитический метод | 0.10 | – |
| 133 | 512571.67 | 1408524.69 | Аналитический метод | 0.10 | – |
| 134 | 512574.63 | 1408538.96 | Аналитический метод | 0.10 | – |
| 135 | 512574.07 | 1408539.47 | Аналитический метод | 0.10 | – |
| 136 | 512537.55 | 1408571.71 | Картометрический метод | 0.10 | – |
| 137 | 512502.33 | 1408489.00 | Картометрический метод | 0.10 | – |
| 138 | 512499.06 | 1408481.32 | Картометрический метод | 0.10 | – |
| 139 | 512482.13 | 1408457.83 | Картометрический метод | 0.10 | – |
| 140 | 512462.06 | 1408421.63 | Аналитический метод | 0.20 | – |
| 141 | 512493.44 | 1408405.81 | Аналитический метод | 0.20 | – |
| 142 | 512477.42 | 1408365.37 | Аналитический метод | 0.20 | – |
| 143 | 512459.31 | 1408329.79 | Картометрический метод | 0.10 | – |
| 144 | 512416.64 | 1408352.11 | Картометрический метод | 0.10 | – |
| 145 | 512415.08 | 1408361.94 | Картометрический метод | 0.10 | – |
| 146 | 512403.14 | 1408371.22 | Картометрический метод | 0.10 | – |
| 147 | 512397.68 | 1408371.62 | Картометрический метод | 0.10 | – |
| 148 | 512380.99 | 1408378.79 | Картометрический метод | 0.10 | – |
| 149 | 512379.00 | 1408374.16 | Картометрический метод | 0.10 | – |
| 150 | 512362.47 | 1408381.06 | Картометрический метод | 0.10 | – |
| 151 | 512358.40 | 1408371.57 | Картометрический метод | 0.10 | – |
| 152 | 512345.63 | 1408375.22 | Картометрический метод | 0.10 | – |
| 153 | 512339.98 | 1408366.10 | Картометрический метод | 0.10 | – |
| 154 | 512334.19 | 1408336.49 | Картометрический метод | 0.10 | – |
| 155 | 512315.87 | 1408337.58 | Картометрический метод | 0.10 | – |
| 156 | 512304.30 | 1408331.76 | Картометрический метод | 0.10 | – |
| 157 | 512291.13 | 1408328.50 | Картометрический метод | 0.10 | – |
| 158 | 512277.17 | 1408327.78 | Картометрический метод | 0.10 | – |

| | | | | | |
|-----|-----------|------------|------------------------|------|---|
| 159 | 512277.33 | 1408326.10 | Картометрический метод | 0.10 | – |
| 160 | 512259.15 | 1408319.62 | Картометрический метод | 0.10 | – |
| 161 | 512243.18 | 1408319.33 | Картометрический метод | 0.10 | – |
| 162 | 512228.10 | 1408320.25 | Картометрический метод | 0.10 | – |
| 163 | 512183.86 | 1408322.95 | Картометрический метод | 0.10 | – |
| 164 | 512184.75 | 1408304.60 | Аналитический метод | 0.10 | – |
| 165 | 512185.92 | 1408280.98 | Аналитический метод | 0.10 | – |
| 166 | 512168.13 | 1408277.57 | Аналитический метод | 0.10 | – |
| 167 | 512154.49 | 1408277.14 | Аналитический метод | 0.10 | – |
| 168 | 512141.09 | 1408277.02 | Картометрический метод | 0.10 | – |
| 169 | 512121.47 | 1408278.15 | Картометрический метод | 0.10 | – |
| 170 | 512117.70 | 1408278.30 | Картометрический метод | 0.10 | – |
| 171 | 512079.88 | 1408280.48 | Картометрический метод | 0.10 | – |
| 172 | 512012.75 | 1408298.26 | Картометрический метод | 0.10 | – |
| 173 | 512003.42 | 1408299.41 | Картометрический метод | 0.10 | – |
| 174 | 511995.14 | 1408300.43 | Картометрический метод | 0.10 | – |
| 175 | 511944.32 | 1408346.95 | Картометрический метод | 0.10 | – |
| 176 | 511925.72 | 1408371.62 | Картометрический метод | 0.10 | – |
| 177 | 511909.41 | 1408393.70 | Картометрический метод | 0.10 | – |
| 178 | 511899.40 | 1408406.91 | Картометрический метод | 0.10 | – |
| 179 | 511896.46 | 1408416.68 | Картометрический метод | 0.10 | – |
| 180 | 511893.72 | 1408436.21 | Картометрический метод | 0.10 | – |
| 181 | 511894.22 | 1408439.47 | Картометрический метод | 0.10 | – |
| 182 | 511897.44 | 1408442.19 | Картометрический метод | 0.10 | – |
| 183 | 511886.66 | 1408458.81 | Картометрический метод | 0.10 | – |
| 184 | 511882.63 | 1408469.33 | Картометрический метод | 0.10 | – |
| 185 | 511879.64 | 1408481.18 | Картометрический метод | 0.10 | – |
| 186 | 511882.32 | 1408500.78 | Картометрический метод | 0.10 | – |
| 187 | 511854.20 | 1408533.23 | Картометрический метод | 0.10 | – |
| 188 | 511852.14 | 1408531.40 | Картометрический метод | 0.10 | – |
| 189 | 511832.97 | 1408549.74 | Картометрический метод | 0.10 | – |
| 190 | 511830.51 | 1408557.57 | Картометрический метод | 0.10 | – |
| 191 | 511818.85 | 1408557.45 | Картометрический метод | 0.10 | – |
| 192 | 511817.37 | 1408556.52 | Картометрический метод | 0.10 | – |
| 193 | 511807.62 | 1408557.95 | Картометрический метод | 0.10 | – |
| 194 | 511796.14 | 1408572.06 | Картометрический метод | 0.10 | – |

| | | | | | |
|-----|-----------|------------|------------------------|------|---|
| 195 | 511779.24 | 1408593.33 | Картометрический метод | 0.10 | – |
| 196 | 511774.23 | 1408617.00 | Картометрический метод | 0.10 | – |
| 197 | 511767.93 | 1408634.78 | Аналитический метод | 0.20 | – |
| 198 | 511764.17 | 1408638.13 | Картометрический метод | 0.10 | – |
| 199 | 511756.49 | 1408647.49 | Картометрический метод | 0.10 | – |
| 200 | 511716.81 | 1408615.27 | Картометрический метод | 0.10 | – |
| 201 | 511710.77 | 1408612.32 | Картометрический метод | 0.10 | – |
| 202 | 511704.87 | 1408615.38 | Картометрический метод | 0.10 | – |
| 203 | 511691.75 | 1408630.52 | Картометрический метод | 0.10 | – |
| 204 | 511685.10 | 1408624.83 | Картометрический метод | 0.10 | – |
| 205 | 511677.07 | 1408619.56 | Картометрический метод | 0.10 | – |
| 206 | 511654.45 | 1408619.23 | Картометрический метод | 0.10 | – |
| 207 | 511649.88 | 1408621.01 | Картометрический метод | 0.10 | – |
| 208 | 511647.60 | 1408625.24 | Картометрический метод | 0.10 | – |
| 209 | 511643.94 | 1408636.75 | Картометрический метод | 0.10 | – |
| 210 | 511642.60 | 1408651.27 | Картометрический метод | 0.10 | – |
| 211 | 511642.02 | 1408656.59 | Картометрический метод | 0.10 | – |
| 212 | 511643.56 | 1408671.60 | Картометрический метод | 0.10 | – |
| 213 | 511640.63 | 1408683.81 | Картометрический метод | 0.10 | – |
| 214 | 511642.69 | 1408685.82 | Картометрический метод | 0.10 | – |
| 215 | 511637.07 | 1408700.93 | Картометрический метод | 0.10 | – |
| 216 | 511631.37 | 1408739.27 | Картометрический метод | 0.10 | – |
| 217 | 511639.45 | 1408747.16 | Картометрический метод | 0.10 | – |
| 218 | 511543.19 | 1408767.82 | Картометрический метод | 0.10 | – |
| 219 | 511615.79 | 1408279.65 | Картометрический метод | 0.10 | – |
| 220 | 511616.59 | 1408274.31 | Аналитический метод | 0.10 | – |
| 221 | 511640.68 | 1408274.51 | Аналитический метод | 0.10 | – |
| 222 | 511938.07 | 1408262.86 | Аналитический метод | 0.10 | – |
| 223 | 511949.33 | 1408257.69 | Аналитический метод | 0.10 | – |
| 224 | 511967.01 | 1408254.93 | Аналитический метод | 0.10 | – |
| 225 | 511977.53 | 1408253.29 | Аналитический метод | 0.10 | – |
| 226 | 512003.73 | 1408251.68 | Аналитический метод | 0.10 | – |
| 227 | 512007.54 | 1408251.45 | Аналитический метод | 0.10 | – |
| 228 | 512037.16 | 1408256.99 | Аналитический метод | 0.10 | – |
| 229 | 512072.06 | 1408261.08 | Аналитический метод | 0.10 | – |
| 230 | 512115.97 | 1408257.62 | Аналитический метод | 0.10 | – |
| 231 | 512152.72 | 1408249.30 | Аналитический метод | 0.10 | – |
| 232 | 512168.86 | 1408245.45 | Аналитический метод | 0.10 | – |
| 233 | 512190.38 | 1408246.68 | Аналитический метод | 0.10 | – |
| 234 | 512211.26 | 1408250.95 | Аналитический метод | 0.10 | – |
| 235 | 512230.78 | 1408260.44 | Аналитический метод | 0.10 | – |
| 236 | 512246.09 | 1408272.71 | Аналитический метод | 0.10 | – |
| 237 | 512268.31 | 1408281.52 | Аналитический метод | 0.10 | – |
| 238 | 512295.32 | 1408286.29 | Аналитический метод | 0.10 | – |

| | | | | | |
|-----|-----------|------------|------------------------|------|---|
| 239 | 512315.43 | 1408293.17 | Аналитический метод | 0.10 | – |
| 240 | 512335.01 | 1408301.20 | Аналитический метод | 0.10 | – |
| 241 | 512354.17 | 1408307.68 | Аналитический метод | 0.10 | – |
| 242 | 512364.86 | 1408307.16 | Аналитический метод | 0.10 | – |
| 243 | 512375.61 | 1408304.04 | Аналитический метод | 0.10 | – |
| 244 | 512382.61 | 1408300.36 | Аналитический метод | 0.10 | – |
| 245 | 512384.91 | 1408295.64 | Аналитический метод | 0.10 | – |
| 246 | 512392.43 | 1408292.07 | Аналитический метод | 0.10 | – |
| 247 | 512403.01 | 1408290.50 | Аналитический метод | 0.10 | – |
| 248 | 512410.19 | 1408286.30 | Аналитический метод | 0.10 | – |
| 249 | 512416.34 | 1408282.23 | Аналитический метод | 0.10 | – |
| 250 | 512425.00 | 1408267.92 | Аналитический метод | 0.10 | – |
| 251 | 512432.05 | 1408256.35 | Аналитический метод | 0.10 | – |
| 252 | 512440.12 | 1408249.23 | Аналитический метод | 0.10 | – |
| 253 | 512445.04 | 1408245.49 | Аналитический метод | 0.10 | – |
| 254 | 512446.89 | 1408241.92 | Аналитический метод | 0.10 | – |
| 255 | 512454.26 | 1408248.84 | Аналитический метод | 0.10 | – |
| 256 | 512466.73 | 1408253.90 | Аналитический метод | 0.10 | – |
| 257 | 512473.39 | 1408260.00 | Аналитический метод | 0.10 | – |
| 258 | 512479.51 | 1408273.16 | Аналитический метод | 0.10 | – |
| 117 | 512487.29 | 1408284.47 | Аналитический метод | 0.10 | – |
| – | – | – | – | – | – |
| 259 | 511761.97 | 1408321.50 | Картометрический метод | 0.10 | – |
| 260 | 511777.41 | 1408309.34 | Картометрический метод | 0.10 | – |
| 261 | 511781.37 | 1408307.14 | Картометрический метод | 0.10 | – |
| 262 | 511791.09 | 1408303.64 | Картометрический метод | 0.10 | – |
| 263 | 511799.91 | 1408301.93 | Картометрический метод | 0.10 | – |
| 264 | 511803.38 | 1408301.82 | Картометрический метод | 0.10 | – |
| 265 | 511821.41 | 1408308.39 | Картометрический метод | 0.10 | – |
| 266 | 511837.70 | 1408312.26 | Картометрический метод | 0.10 | – |
| 267 | 511848.76 | 1408312.25 | Картометрический метод | 0.10 | – |
| 268 | 511852.26 | 1408314.85 | Картометрический метод | 0.10 | – |
| 269 | 511854.40 | 1408317.85 | Картометрический метод | 0.10 | – |
| 270 | 511853.27 | 1408333.78 | Картометрический метод | 0.10 | – |
| 271 | 511850.32 | 1408348.41 | Картометрический метод | 0.10 | – |
| 272 | 511862.37 | 1408364.95 | Картометрический метод | 0.10 | – |
| 273 | 511847.07 | 1408394.62 | Картометрический метод | 0.10 | – |
| 274 | 511838.62 | 1408404.30 | Картометрический метод | 0.10 | – |
| 275 | 511831.43 | 1408413.78 | Картометрический метод | 0.10 | – |
| 276 | 511827.54 | 1408420.25 | Картометрический метод | 0.10 | – |
| 277 | 511821.45 | 1408433.00 | Картометрический метод | 0.10 | – |
| 278 | 511818.66 | 1408440.21 | Картометрический метод | 0.10 | – |
| 279 | 511814.46 | 1408452.68 | Картометрический метод | 0.10 | – |
| 280 | 511810.40 | 1408462.75 | Картометрический метод | 0.10 | – |
| 281 | 511801.81 | 1408476.96 | Картометрический метод | 0.10 | – |

| | | | | | |
|----------|-----------|------------|------------------------|------|---|
| 282 | 511796.05 | 1408484.96 | Картометрический метод | 0.10 | – |
| 283 | 511787.32 | 1408493.81 | Картометрический метод | 0.10 | – |
| 284 | 511775.88 | 1408501.32 | Картометрический метод | 0.10 | – |
| 285 | 511756.96 | 1408509.93 | Картометрический метод | 0.10 | – |
| 286 | 511737.29 | 1408519.93 | Картометрический метод | 0.10 | – |
| 287 | 511733.54 | 1408514.18 | Аналитический метод | 0.10 | – |
| 288 | 511695.12 | 1408417.44 | Аналитический метод | 0.10 | – |
| 289 | 511674.22 | 1408367.83 | Картометрический метод | 0.10 | – |
| 290 | 511676.18 | 1408365.64 | Картометрический метод | 0.10 | – |
| 291 | 511678.06 | 1408361.78 | Картометрический метод | 0.10 | – |
| 292 | 511680.42 | 1408357.56 | Картометрический метод | 0.10 | – |
| 293 | 511681.56 | 1408355.44 | Картометрический метод | 0.10 | – |
| 294 | 511684.39 | 1408353.77 | Картометрический метод | 0.10 | – |
| 295 | 511691.08 | 1408350.41 | Картометрический метод | 0.10 | – |
| 296 | 511693.83 | 1408348.38 | Картометрический метод | 0.10 | – |
| 297 | 511696.40 | 1408345.18 | Картометрический метод | 0.10 | – |
| 298 | 511698.11 | 1408338.61 | Картометрический метод | 0.10 | – |
| 299 | 511702.48 | 1408332.82 | Картометрический метод | 0.10 | – |
| 300 | 511707.22 | 1408327.56 | Картометрический метод | 0.10 | – |
| 301 | 511710.22 | 1408322.88 | Картометрический метод | 0.10 | – |
| 302 | 511743.24 | 1408331.11 | Картометрический метод | 0.10 | – |
| 303 | 511750.31 | 1408334.32 | Картометрический метод | 0.10 | – |
| 259 | 511761.97 | 1408321.50 | Картометрический метод | 0.10 | – |
| Зона1(4) | – | – | – | – | – |
| 304 | 511915.51 | 1409916.54 | Аналитический метод | 0.10 | – |
| 305 | 511934.47 | 1409991.53 | Аналитический метод | 0.10 | – |
| 306 | 511943.04 | 1410088.68 | Аналитический метод | 0.10 | – |
| 307 | 511936.46 | 1410092.06 | Аналитический метод | 0.10 | – |
| 308 | 512042.23 | 1410470.46 | Аналитический метод | 0.10 | – |
| 309 | 512041.06 | 1410542.28 | Аналитический метод | 0.10 | – |
| 310 | 511989.47 | 1410411.40 | Картометрический метод | 0.10 | – |
| 311 | 511984.31 | 1410387.26 | Картометрический метод | 0.10 | – |
| 312 | 511976.47 | 1410358.95 | Аналитический метод | 0.10 | – |
| 313 | 511962.60 | 1410321.13 | Аналитический метод | 0.10 | – |
| 314 | 511959.15 | 1410312.54 | Аналитический метод | 0.10 | – |
| 315 | 511956.33 | 1410307.80 | Картометрический метод | 0.10 | – |
| 316 | 511963.25 | 1410305.79 | Аналитический метод | 0.10 | – |
| 317 | 511966.01 | 1410304.82 | Аналитический метод | 0.10 | – |
| 318 | 511970.60 | 1410303.41 | Аналитический метод | 0.10 | – |
| 319 | 511967.11 | 1410292.20 | Аналитический метод | 0.10 | – |
| 320 | 511963.62 | 1410261.02 | Аналитический метод | 0.10 | – |
| 321 | 511904.37 | 1410160.17 | Картометрический метод | 0.10 | – |

| | | | | | |
|-----|-----------|------------|------------------------|------|---|
| 322 | 511898.92 | 1410149.56 | Картометрический метод | 0.10 | – |
| 323 | 511854.03 | 1410169.78 | Картометрический метод | 0.10 | – |
| 324 | 511839.41 | 1410176.38 | Картометрический метод | 0.10 | – |
| 325 | 511822.57 | 1410138.02 | Картометрический метод | 0.10 | – |
| 326 | 511772.00 | 1410017.59 | Картометрический метод | 0.10 | – |
| 327 | 511748.58 | 1409969.21 | Картометрический метод | 0.10 | – |
| 328 | 511728.69 | 1409981.93 | Картометрический метод | 0.10 | – |
| 329 | 511727.80 | 1409982.50 | Картометрический метод | 0.10 | – |
| 330 | 511723.47 | 1409985.29 | Картометрический метод | 0.10 | – |
| 331 | 511703.23 | 1409998.53 | Картометрический метод | 0.10 | – |
| 332 | 511703.96 | 1409999.69 | Картометрический метод | 0.10 | – |
| 333 | 511641.65 | 1410062.51 | Картометрический метод | 0.10 | – |
| 334 | 511671.76 | 1410133.89 | Картометрический метод | 0.10 | – |
| 335 | 511664.38 | 1410140.82 | Картометрический метод | 0.10 | – |
| 336 | 511763.59 | 1410312.39 | Картометрический метод | 0.10 | – |
| 337 | 511739.20 | 1410333.66 | Картометрический метод | 0.10 | – |
| 338 | 511836.65 | 1410463.52 | Картометрический метод | 0.10 | – |
| 339 | 511809.68 | 1410489.03 | Картометрический метод | 0.10 | – |
| 340 | 511809.71 | 1410489.23 | Картометрический метод | 0.10 | – |
| 341 | 511809.65 | 1410489.64 | Картометрический метод | 0.10 | – |
| 342 | 511809.46 | 1410490.01 | Картометрический метод | 0.10 | – |
| 343 | 511809.32 | 1410490.16 | Картометрический метод | 0.10 | – |
| 344 | 511808.97 | 1410490.37 | Картометрический метод | 0.10 | – |
| 345 | 511808.58 | 1410490.45 | Картометрический метод | 0.10 | – |
| 346 | 511808.17 | 1410490.40 | Картометрический метод | 0.10 | – |
| 347 | 511792.72 | 1410504.02 | Картометрический метод | 0.10 | – |
| 348 | 511811.86 | 1410534.03 | Картометрический метод | 0.10 | – |
| 349 | 511821.53 | 1410551.51 | Картометрический метод | 0.10 | – |
| 350 | 511801.38 | 1410570.51 | Картометрический метод | 0.10 | – |
| 351 | 511820.18 | 1410596.67 | Картометрический метод | 0.10 | – |
| 352 | 511825.47 | 1410592.37 | Картометрический метод | 0.10 | – |
| 353 | 511881.77 | 1410665.79 | Картометрический метод | 0.10 | – |
| 354 | 511872.38 | 1410675.50 | Аналитический метод | 0.10 | – |
| 355 | 511866.27 | 1410668.68 | Аналитический метод | 0.10 | – |
| 356 | 511849.64 | 1410647.51 | Аналитический метод | 0.10 | – |
| 357 | 511832.80 | 1410626.51 | Аналитический метод | 0.10 | – |

| | | | | | |
|----------|-----------|------------|---------------------|------|---|
| 358 | 511814.39 | 1410604.14 | Аналитический метод | 0.10 | – |
| 359 | 511803.38 | 1410583.04 | Аналитический метод | 0.10 | – |
| 360 | 511787.32 | 1410550.88 | Аналитический метод | 0.10 | – |
| 361 | 511769.91 | 1410515.50 | Аналитический метод | 0.10 | – |
| 362 | 511736.16 | 1410441.61 | Аналитический метод | 0.10 | – |
| 363 | 511706.16 | 1410358.83 | Аналитический метод | 0.10 | – |
| 364 | 511694.84 | 1410322.01 | Аналитический метод | 0.10 | – |
| 365 | 511684.04 | 1410261.63 | Аналитический метод | 0.10 | – |
| 366 | 511681.83 | 1410245.15 | Аналитический метод | 0.10 | – |
| 367 | 511676.64 | 1410226.32 | Аналитический метод | 0.10 | – |
| 368 | 511664.65 | 1410192.47 | Аналитический метод | 0.10 | – |
| 369 | 511651.70 | 1410181.23 | Аналитический метод | 0.10 | – |
| 370 | 511651.41 | 1410162.99 | Аналитический метод | 0.10 | – |
| 371 | 511647.72 | 1410139.27 | Аналитический метод | 0.10 | – |
| 372 | 511640.08 | 1410120.04 | Аналитический метод | 0.10 | – |
| 373 | 511637.81 | 1410114.31 | Аналитический метод | 0.10 | – |
| 374 | 511633.97 | 1410084.89 | Аналитический метод | 0.10 | – |
| 375 | 511633.67 | 1410081.28 | Аналитический метод | 0.10 | – |
| 376 | 511630.76 | 1410045.84 | Аналитический метод | 0.10 | – |
| 377 | 511633.65 | 1410027.29 | Аналитический метод | 0.10 | – |
| 378 | 511644.53 | 1409991.62 | Аналитический метод | 0.10 | – |
| 379 | 511645.48 | 1409976.42 | Аналитический метод | 0.10 | – |
| 380 | 511643.88 | 1409962.30 | Аналитический метод | 0.10 | – |
| 381 | 511640.17 | 1409952.32 | Аналитический метод | 0.10 | – |
| 382 | 511637.64 | 1409945.45 | Аналитический метод | 0.10 | – |
| 383 | 511631.05 | 1409929.06 | Аналитический метод | 0.10 | – |
| 384 | 511736.83 | 1409853.68 | Аналитический метод | 0.10 | – |
| 385 | 511848.35 | 1409794.68 | Аналитический метод | 0.10 | – |
| 386 | 511857.62 | 1409805.06 | Аналитический метод | 0.10 | – |
| 387 | 511868.30 | 1409820.42 | Аналитический метод | 0.10 | – |
| 304 | 511915.51 | 1409916.54 | Аналитический метод | 0.10 | – |
| Зонал(5) | – | – | – | – | – |
| 388 | 512365.92 | 1409170.67 | Аналитический метод | 0.10 | – |
| 389 | 512382.14 | 1409188.43 | Аналитический метод | 0.10 | – |
| 390 | 512636.62 | 1409471.21 | Аналитический метод | 0.10 | – |
| 391 | 512620.76 | 1409486.11 | Аналитический метод | 0.10 | – |
| 392 | 512616.15 | 1409490.67 | Аналитический метод | 0.10 | – |
| 393 | 512614.23 | 1409492.57 | Аналитический метод | 0.10 | – |
| 394 | 512546.56 | 1409557.11 | Аналитический метод | 0.10 | – |
| 395 | 512302.06 | 1409792.32 | Аналитический метод | 0.10 | – |
| 396 | 512299.48 | 1409794.77 | Аналитический метод | 0.10 | – |
| 397 | 512276.61 | 1409815.65 | Аналитический метод | 0.10 | – |
| 398 | 512276.61 | 1409816.66 | Аналитический метод | 0.10 | – |
| 399 | 512245.72 | 1409846.26 | Аналитический метод | 0.10 | – |
| 400 | 512239.24 | 1409842.99 | Аналитический метод | 0.10 | – |
| 401 | 512236.87 | 1409836.62 | Аналитический метод | 0.10 | – |
| 402 | 512226.54 | 1409820.36 | Аналитический метод | 0.10 | – |
| 403 | 512207.83 | 1409795.92 | Аналитический метод | 0.10 | – |
| 404 | 512204.17 | 1409794.18 | Аналитический метод | 0.10 | – |
| 405 | 512193.07 | 1409778.19 | Аналитический метод | 0.10 | – |
| 406 | 512190.16 | 1409770.94 | Аналитический метод | 0.10 | – |
| 407 | 512181.43 | 1409761.86 | Аналитический метод | 0.10 | – |
| 408 | 512165.68 | 1409751.86 | Аналитический метод | 0.10 | – |
| 409 | 512161.26 | 1409746.50 | Аналитический метод | 0.10 | – |
| 410 | 512160.56 | 1409742.37 | Аналитический метод | 0.10 | – |
| 411 | 512155.67 | 1409729.32 | Аналитический метод | 0.10 | – |
| 412 | 512144.89 | 1409710.89 | Аналитический метод | 0.10 | – |
| 413 | 512132.79 | 1409691.57 | Аналитический метод | 0.10 | – |
| 414 | 512125.49 | 1409682.04 | Аналитический метод | 0.10 | – |
| 415 | 512123.08 | 1409678.89 | Аналитический метод | 0.10 | – |
| 416 | 512121.21 | 1409678.83 | Аналитический метод | 0.10 | – |
| 417 | 512114.43 | 1409679.89 | Аналитический метод | 0.10 | – |
| 418 | 512107.97 | 1409674.87 | Аналитический метод | 0.10 | – |
| 419 | 512094.15 | 1409669.38 | Аналитический метод | 0.10 | – |
| 420 | 512089.46 | 1409666.30 | Аналитический метод | 0.10 | – |
| 421 | 512073.43 | 1409657.74 | Аналитический метод | 0.10 | – |
| 422 | 512051.20 | 1409642.33 | Аналитический метод | 0.10 | – |

| | | | | | |
|-----|-----------|------------|---------------------|------|---|
| 423 | 512037.01 | 1409638.08 | Аналитический метод | 0.10 | – |
| 424 | 512020.44 | 1409632.64 | Аналитический метод | 0.10 | – |
| 425 | 512010.67 | 1409627.69 | Аналитический метод | 0.10 | – |
| 426 | 512002.28 | 1409614.61 | Аналитический метод | 0.10 | – |
| 427 | 511993.09 | 1409593.03 | Аналитический метод | 0.10 | – |
| 428 | 511973.54 | 1409567.59 | Аналитический метод | 0.10 | – |
| 429 | 511953.94 | 1409549.54 | Аналитический метод | 0.10 | – |
| 430 | 511943.40 | 1409536.98 | Аналитический метод | 0.10 | – |
| 431 | 511943.95 | 1409528.02 | Аналитический метод | 0.10 | – |
| 432 | 511943.68 | 1409523.55 | Аналитический метод | 0.10 | – |
| 433 | 511933.34 | 1409507.22 | Аналитический метод | 0.10 | – |
| 434 | 511910.11 | 1409472.89 | Аналитический метод | 0.10 | – |
| 435 | 511882.24 | 1409437.92 | Аналитический метод | 0.10 | – |
| 436 | 511862.72 | 1409413.50 | Аналитический метод | 0.10 | – |
| 437 | 511852.21 | 1409403.86 | Аналитический метод | 0.10 | – |
| 438 | 511844.59 | 1409387.09 | Аналитический метод | 0.10 | – |
| 439 | 511830.45 | 1409333.22 | Аналитический метод | 0.10 | – |
| 440 | 511821.72 | 1409302.71 | Аналитический метод | 0.10 | – |
| 441 | 511818.83 | 1409281.98 | Аналитический метод | 0.10 | – |
| 442 | 511816.55 | 1409276.00 | Аналитический метод | 0.10 | – |
| 443 | 511793.22 | 1409262.30 | Аналитический метод | 0.10 | – |
| 444 | 511785.73 | 1409252.57 | Аналитический метод | 0.10 | – |
| 445 | 511781.37 | 1409245.96 | Аналитический метод | 0.10 | – |
| 446 | 511769.21 | 1409239.82 | Аналитический метод | 0.10 | – |
| 447 | 511751.46 | 1409232.96 | Аналитический метод | 0.10 | – |
| 448 | 511744.21 | 1409230.64 | Аналитический метод | 0.10 | – |
| 449 | 511732.61 | 1409221.71 | Аналитический метод | 0.10 | – |
| 450 | 511722.93 | 1409215.82 | Аналитический метод | 0.10 | – |
| 451 | 511714.04 | 1409214.97 | Аналитический метод | 0.10 | – |
| 452 | 511703.01 | 1409218.58 | Аналитический метод | 0.10 | – |
| 453 | 511688.14 | 1409221.55 | Аналитический метод | 0.10 | – |
| 454 | 511677.82 | 1409220.83 | Аналитический метод | 0.10 | – |
| 455 | 511670.93 | 1409216.13 | Аналитический метод | 0.10 | – |
| 456 | 511665.51 | 1409207.18 | Аналитический метод | 0.10 | – |
| 457 | 511661.99 | 1409196.02 | Аналитический метод | 0.10 | – |
| 458 | 511658.12 | 1409187.25 | Аналитический метод | 0.10 | – |
| 459 | 511652.44 | 1409181.08 | Аналитический метод | 0.10 | – |
| 460 | 511647.28 | 1409180.98 | Аналитический метод | 0.10 | – |
| 461 | 511644.88 | 1409184.01 | Аналитический метод | 0.10 | – |
| 462 | 511636.76 | 1409184.38 | Аналитический метод | 0.10 | – |
| 463 | 511627.98 | 1409188.88 | Аналитический метод | 0.10 | – |
| 464 | 511625.55 | 1409196.02 | Аналитический метод | 0.10 | – |
| 465 | 511625.90 | 1409202.81 | Аналитический метод | 0.10 | – |
| 466 | 511629.91 | 1409208.09 | Аналитический метод | 0.10 | – |
| 467 | 511637.38 | 1409211.04 | Аналитический метод | 0.10 | – |
| 468 | 511642.42 | 1409216.69 | Аналитический метод | 0.10 | – |
| 469 | 511647.14 | 1409225.45 | Аналитический метод | 0.10 | – |
| 470 | 511648.03 | 1409234.49 | Аналитический метод | 0.10 | – |
| 471 | 511645.54 | 1409244.13 | Аналитический метод | 0.10 | – |
| 472 | 511641.20 | 1409253.47 | Аналитический метод | 0.10 | – |
| 473 | 511636.05 | 1409257.28 | Аналитический метод | 0.10 | – |
| 474 | 511633.62 | 1409265.56 | Аналитический метод | 0.10 | – |
| 475 | 511630.65 | 1409276.33 | Аналитический метод | 0.10 | – |
| 476 | 511620.98 | 1409287.84 | Аналитический метод | 0.10 | – |
| 477 | 511610.88 | 1409292.47 | Аналитический метод | 0.10 | – |
| 478 | 511593.48 | 1409292.50 | Аналитический метод | 0.10 | – |
| 479 | 511579.25 | 1409295.87 | Аналитический метод | 0.10 | – |
| 480 | 511575.60 | 1409298.93 | Аналитический метод | 0.10 | – |
| 481 | 511575.39 | 1409302.60 | Аналитический метод | 0.10 | – |
| 482 | 511570.11 | 1409304.77 | Аналитический метод | 0.10 | – |
| 483 | 511569.19 | 1409305.16 | Аналитический метод | 0.10 | – |
| 484 | 511568.27 | 1409305.53 | Аналитический метод | 0.10 | – |
| 485 | 511564.98 | 1409306.88 | Аналитический метод | 0.10 | – |
| 486 | 511558.27 | 1409305.61 | Аналитический метод | 0.10 | – |
| 487 | 511554.03 | 1409301.72 | Аналитический метод | 0.10 | – |
| 488 | 511550.06 | 1409288.52 | Аналитический метод | 0.10 | – |
| 489 | 511546.72 | 1409280.66 | Аналитический метод | 0.10 | – |

| | | | | | |
|-----|-----------|------------|---------------------|------|---|
| 490 | 511537.50 | 1409277.86 | Аналитический метод | 0.10 | – |
| 491 | 511522.56 | 1409277.23 | Аналитический метод | 0.10 | – |
| 492 | 511502.07 | 1409282.68 | Аналитический метод | 0.10 | – |
| 493 | 511483.78 | 1409294.05 | Аналитический метод | 0.10 | – |
| 494 | 511479.99 | 1409300.61 | Аналитический метод | 0.10 | – |
| 495 | 511479.05 | 1409308.85 | Аналитический метод | 0.10 | – |
| 496 | 511478.83 | 1409310.84 | Аналитический метод | 0.10 | – |
| 497 | 511478.59 | 1409312.99 | Аналитический метод | 0.10 | – |
| 498 | 511481.21 | 1409325.09 | Аналитический метод | 0.10 | – |
| 499 | 511479.01 | 1409333.99 | Аналитический метод | 0.10 | – |
| 500 | 511473.87 | 1409339.96 | Аналитический метод | 0.10 | – |
| 501 | 511458.09 | 1409349.03 | Аналитический метод | 0.10 | – |
| 502 | 511441.29 | 1409352.96 | Аналитический метод | 0.10 | – |
| 503 | 511437.64 | 1409350.45 | Аналитический метод | 0.10 | – |
| 504 | 511431.49 | 1409341.31 | Аналитический метод | 0.10 | – |
| 505 | 511417.00 | 1409332.33 | Аналитический метод | 0.10 | – |
| 506 | 511404.04 | 1409327.34 | Аналитический метод | 0.10 | – |
| 507 | 511391.64 | 1409324.90 | Аналитический метод | 0.10 | – |
| 508 | 511369.94 | 1409326.05 | Аналитический метод | 0.10 | – |
| 509 | 511342.82 | 1409319.38 | Аналитический метод | 0.10 | – |
| 510 | 511313.23 | 1409311.22 | Аналитический метод | 0.10 | – |
| 511 | 511303.43 | 1409310.80 | Аналитический метод | 0.10 | – |
| 512 | 511293.75 | 1409315.31 | Аналитический метод | 0.10 | – |
| 513 | 511275.23 | 1409326.07 | Аналитический метод | 0.10 | – |
| 514 | 511243.99 | 1409355.32 | Аналитический метод | 0.10 | – |
| 515 | 511232.06 | 1409372.22 | Аналитический метод | 0.10 | – |
| 516 | 511225.80 | 1409387.79 | Аналитический метод | 0.10 | – |
| 517 | 511219.36 | 1409400.68 | Аналитический метод | 0.10 | – |
| 518 | 511212.48 | 1409406.68 | Аналитический метод | 0.10 | – |
| 519 | 511204.42 | 1409410.96 | Аналитический метод | 0.10 | – |
| 520 | 511191.43 | 1409409.88 | Аналитический метод | 0.10 | – |
| 521 | 511178.98 | 1409404.67 | Аналитический метод | 0.10 | – |
| 522 | 511166.19 | 1409393.08 | Аналитический метод | 0.10 | – |
| 523 | 511149.58 | 1409385.69 | Аналитический метод | 0.10 | – |
| 524 | 511121.44 | 1409384.60 | Аналитический метод | 0.10 | – |
| 525 | 511104.42 | 1409383.08 | Аналитический метод | 0.10 | – |
| 526 | 511089.04 | 1409380.81 | Аналитический метод | 0.10 | – |
| 527 | 511048.28 | 1409390.78 | Аналитический метод | 0.10 | – |
| 528 | 511024.68 | 1409400.21 | Аналитический метод | 0.10 | – |
| 529 | 511001.30 | 1409415.59 | Аналитический метод | 0.10 | – |
| 530 | 510993.74 | 1409423.17 | Аналитический метод | 0.10 | – |
| 531 | 510974.09 | 1409439.60 | Аналитический метод | 0.10 | – |
| 532 | 510949.15 | 1409449.57 | Аналитический метод | 0.10 | – |
| 533 | 510913.34 | 1409465.62 | Аналитический метод | 0.10 | – |
| 534 | 510875.57 | 1409476.86 | Аналитический метод | 0.10 | – |
| 535 | 510831.92 | 1409491.73 | Аналитический метод | 0.10 | – |
| 536 | 510781.99 | 1409512.89 | Аналитический метод | 0.10 | – |
| 537 | 510758.19 | 1409527.17 | Аналитический метод | 0.10 | – |
| 538 | 510747.67 | 1409542.19 | Аналитический метод | 0.10 | – |
| 539 | 510747.89 | 1409557.93 | Аналитический метод | 0.10 | – |
| 540 | 510750.36 | 1409574.56 | Аналитический метод | 0.10 | – |
| 541 | 510750.21 | 1409587.54 | Аналитический метод | 0.10 | – |
| 542 | 510745.79 | 1409598.02 | Аналитический метод | 0.10 | – |
| 543 | 510734.22 | 1409606.81 | Аналитический метод | 0.10 | – |
| 544 | 510723.46 | 1409610.45 | Аналитический метод | 0.10 | – |
| 545 | 510700.54 | 1409610.86 | Аналитический метод | 0.10 | – |
| 546 | 510666.57 | 1409610.19 | Аналитический метод | 0.10 | – |
| 547 | 510627.15 | 1409616.84 | Аналитический метод | 0.10 | – |
| 548 | 510603.21 | 1409628.64 | Аналитический метод | 0.10 | – |
| 549 | 510571.05 | 1409648.02 | Аналитический метод | 0.10 | – |
| 550 | 510549.96 | 1409659.54 | Аналитический метод | 0.10 | – |
| 551 | 510540.35 | 1409663.03 | Аналитический метод | 0.10 | – |
| 552 | 510534.15 | 1409661.50 | Аналитический метод | 0.10 | – |
| 553 | 510518.75 | 1409652.96 | Аналитический метод | 0.10 | – |
| 554 | 510510.92 | 1409648.06 | Аналитический метод | 0.10 | – |
| 555 | 510503.97 | 1409644.44 | Аналитический метод | 0.10 | – |
| 556 | 510499.11 | 1409644.28 | Аналитический метод | 0.10 | – |

| | | | | | |
|-----|-----------|------------|------------------------|------|---|
| 557 | 510498.79 | 1409643.28 | Аналитический метод | 0.10 | – |
| 558 | 510489.29 | 1409611.95 | Аналитический метод | 0.10 | – |
| 559 | 510464.11 | 1409528.92 | Аналитический метод | 0.10 | – |
| 560 | 510461.00 | 1409518.67 | Аналитический метод | 0.10 | – |
| 561 | 510426.78 | 1409405.96 | Аналитический метод | 0.10 | – |
| 562 | 510425.95 | 1409403.20 | Аналитический метод | 0.10 | – |
| 563 | 510425.01 | 1409400.10 | Аналитический метод | 0.10 | – |
| 564 | 510422.47 | 1409391.74 | Аналитический метод | 0.10 | – |
| 565 | 510401.58 | 1409322.95 | Аналитический метод | 0.10 | – |
| 566 | 510397.97 | 1409311.03 | Аналитический метод | 0.10 | – |
| 567 | 510388.98 | 1409281.45 | Аналитический метод | 0.10 | – |
| 568 | 510387.02 | 1409274.98 | Аналитический метод | 0.10 | – |
| 569 | 510349.35 | 1409150.93 | Аналитический метод | 0.10 | – |
| 570 | 510534.83 | 1409088.20 | Аналитический метод | 0.10 | – |
| 571 | 510537.52 | 1409087.30 | Аналитический метод | 0.10 | – |
| 572 | 510542.54 | 1409085.55 | Аналитический метод | 0.10 | – |
| 573 | 510854.46 | 1408976.98 | Аналитический метод | 0.10 | – |
| 574 | 510814.46 | 1408873.81 | Аналитический метод | 0.10 | – |
| 575 | 510812.30 | 1408868.21 | Аналитический метод | 0.10 | – |
| 576 | 510786.53 | 1408801.77 | Аналитический метод | 0.10 | – |
| 577 | 510784.21 | 1408795.78 | Аналитический метод | 0.10 | – |
| 578 | 510783.28 | 1408793.37 | Аналитический метод | 0.10 | – |
| 579 | 510802.50 | 1408790.65 | Картометрический метод | 0.10 | – |
| 580 | 511068.44 | 1408766.99 | Картометрический метод | 0.10 | – |
| 581 | 511092.13 | 1408778.58 | Картометрический метод | 0.10 | – |
| 582 | 511086.64 | 1408924.82 | Картометрический метод | 0.10 | – |
| 583 | 511058.47 | 1408935.15 | Картометрический метод | 0.10 | – |
| 584 | 511082.56 | 1409000.88 | Картометрический метод | 0.10 | – |
| 585 | 511110.74 | 1408990.56 | Картометрический метод | 0.10 | – |
| 586 | 511130.56 | 1409043.21 | Картометрический метод | 0.10 | – |
| 587 | 511135.82 | 1409058.99 | Картометрический метод | 0.10 | – |
| 588 | 511131.17 | 1409056.86 | Картометрический метод | 0.10 | – |
| 589 | 511119.36 | 1409058.25 | Картометрический метод | 0.10 | – |
| 590 | 511090.86 | 1409061.83 | Картометрический метод | 0.10 | – |
| 591 | 511091.77 | 1409064.90 | Картометрический метод | 0.10 | – |
| 592 | 511075.29 | 1409065.69 | Картометрический метод | 0.10 | – |
| 593 | 511059.27 | 1409071.32 | Картометрический метод | 0.10 | – |
| 594 | 511028.83 | 1409076.18 | Картометрический метод | 0.10 | – |
| 595 | 511008.28 | 1409080.29 | Картометрический метод | 0.10 | – |
| 596 | 510995.45 | 1409079.82 | Картометрический метод | 0.10 | – |
| 597 | 510993.25 | 1409079.71 | Картометрический метод | 0.10 | – |
| 598 | 510976.96 | 1409079.38 | Картометрический метод | 0.10 | – |
| 599 | 510953.49 | 1409079.02 | Картометрический метод | 0.10 | – |
| 600 | 510951.12 | 1409078.70 | Картометрический метод | 0.10 | – |
| 601 | 510935.61 | 1409075.38 | Картометрический метод | 0.10 | – |

| | | | | | |
|-----|-----------|------------|------------------------|------|---|
| 602 | 510925.48 | 1409074.51 | Картометрический метод | 0.10 | – |
| 603 | 510909.64 | 1409073.33 | Картометрический метод | 0.10 | – |
| 604 | 510884.02 | 1409067.16 | Аналитический метод | 0.10 | – |
| 605 | 510869.82 | 1409072.07 | Аналитический метод | 0.10 | – |
| 606 | 510852.94 | 1409078.13 | Картометрический метод | 0.10 | – |
| 607 | 510832.74 | 1409085.24 | Аналитический метод | 0.10 | – |
| 608 | 510812.87 | 1409092.04 | Аналитический метод | 0.10 | – |
| 609 | 510795.62 | 1409098.14 | Картометрический метод | 0.10 | – |
| 610 | 510777.96 | 1409104.29 | Аналитический метод | 0.10 | – |
| 611 | 510765.54 | 1409108.45 | Аналитический метод | 0.10 | – |
| 612 | 510743.10 | 1409115.87 | Аналитический метод | 0.10 | – |
| 613 | 510723.04 | 1409123.16 | Аналитический метод | 0.10 | – |
| 614 | 510704.17 | 1409129.89 | Картометрический метод | 0.10 | – |
| 615 | 510674.48 | 1409135.35 | Картометрический метод | 0.10 | – |
| 616 | 510673.39 | 1409141.57 | Картометрический метод | 0.10 | – |
| 617 | 510638.42 | 1409152.15 | Картометрический метод | 0.10 | – |
| 618 | 510644.73 | 1409176.13 | Картометрический метод | 0.10 | – |
| 619 | 510634.03 | 1409179.28 | Картометрический метод | 0.10 | – |
| 620 | 510615.87 | 1409184.97 | Картометрический метод | 0.10 | – |
| 621 | 510606.22 | 1409161.29 | Картометрический метод | 0.10 | – |
| 622 | 510604.61 | 1409157.78 | Картометрический метод | 0.10 | – |
| 623 | 510584.47 | 1409165.95 | Картометрический метод | 0.10 | – |
| 624 | 510549.89 | 1409180.28 | Картометрический метод | 0.10 | – |
| 625 | 510557.17 | 1409203.60 | Картометрический метод | 0.10 | – |
| 626 | 510544.53 | 1409208.64 | Картометрический метод | 0.10 | – |
| 627 | 510512.24 | 1409221.52 | Картометрический метод | 0.10 | – |
| 628 | 510449.21 | 1409246.67 | Картометрический метод | 0.10 | – |
| 629 | 510445.92 | 1409256.80 | Картометрический метод | 0.10 | – |
| 630 | 510445.58 | 1409323.83 | Картометрический метод | 0.10 | – |
| 631 | 510447.51 | 1409377.30 | Картометрический метод | 0.10 | – |
| 632 | 510439.40 | 1409402.76 | Картометрический метод | 0.10 | – |
| 633 | 510439.32 | 1409431.49 | Картометрический метод | 0.10 | – |
| 634 | 510470.71 | 1409528.96 | Картометрический метод | 0.10 | – |
| 635 | 510497.10 | 1409541.71 | Картометрический метод | 0.10 | – |
| 636 | 510611.44 | 1409496.75 | Картометрический метод | 0.10 | – |
| 637 | 510630.32 | 1409461.84 | Картометрический метод | 0.10 | – |
| 638 | 510633.16 | 1409465.57 | Картометрический метод | 0.10 | – |
| 639 | 510634.08 | 1409467.88 | Картометрический метод | 0.10 | – |

| | | | | | |
|-----|-----------|------------|------------------------|------|---|
| 640 | 510636.80 | 1409479.23 | Картометрический метод | 0.10 | – |
| 641 | 510638.22 | 1409483.36 | Картометрический метод | 0.10 | – |
| 642 | 510659.73 | 1409586.67 | Картометрический метод | 0.10 | – |
| 643 | 510706.35 | 1409576.79 | Картометрический метод | 0.10 | – |
| 644 | 510717.14 | 1409574.63 | Картометрический метод | 0.10 | – |
| 645 | 510712.65 | 1409543.82 | Картометрический метод | 0.10 | – |
| 646 | 510708.85 | 1409522.74 | Картометрический метод | 0.10 | – |
| 647 | 510747.72 | 1409502.87 | Картометрический метод | 0.10 | – |
| 648 | 510795.14 | 1409478.63 | Картометрический метод | 0.10 | – |
| 649 | 510831.21 | 1409461.72 | Картометрический метод | 0.10 | – |
| 650 | 510879.55 | 1409439.14 | Картометрический метод | 0.10 | – |
| 651 | 510897.25 | 1409431.28 | Картометрический метод | 0.10 | – |
| 652 | 510907.62 | 1409428.29 | Картометрический метод | 0.10 | – |
| 653 | 510918.81 | 1409426.63 | Картометрический метод | 0.10 | – |
| 654 | 510930.86 | 1409425.15 | Картометрический метод | 0.10 | – |
| 655 | 510934.80 | 1409423.98 | Картометрический метод | 0.10 | – |
| 656 | 510952.85 | 1409415.57 | Картометрический метод | 0.10 | – |
| 657 | 511051.91 | 1409358.25 | Аналитический метод | 0.10 | – |
| 658 | 511058.36 | 1409348.27 | Картометрический метод | 0.10 | – |
| 659 | 511062.93 | 1409345.73 | Картометрический метод | 0.10 | – |
| 660 | 511076.66 | 1409340.29 | Картометрический метод | 0.10 | – |
| 661 | 511084.40 | 1409339.62 | Картометрический метод | 0.10 | – |
| 662 | 511096.21 | 1409336.51 | Картометрический метод | 0.10 | – |
| 663 | 511107.41 | 1409333.75 | Картометрический метод | 0.10 | – |
| 664 | 511110.38 | 1409350.58 | Картометрический метод | 0.10 | – |
| 665 | 511114.75 | 1409375.31 | Картометрический метод | 0.10 | – |
| 666 | 511119.87 | 1409375.53 | Картометрический метод | 0.10 | – |
| 667 | 511126.34 | 1409375.65 | Картометрический метод | 0.10 | – |
| 668 | 511128.18 | 1409376.07 | Картометрический метод | 0.10 | – |
| 669 | 511131.14 | 1409376.75 | Картометрический метод | 0.10 | – |
| 670 | 511138.03 | 1409376.35 | Картометрический метод | 0.10 | – |
| 671 | 511140.58 | 1409376.71 | Картометрический метод | 0.10 | – |
| 672 | 511142.89 | 1409377.82 | Картометрический метод | 0.10 | – |
| 673 | 511144.04 | 1409378.45 | Картометрический метод | 0.10 | – |

| | | | | | |
|-----|-----------|------------|------------------------|------|---|
| 674 | 511145.70 | 1409378.58 | Картометрический метод | 0.10 | – |
| 675 | 511148.49 | 1409378.30 | Картометрический метод | 0.10 | – |
| 676 | 511152.69 | 1409378.22 | Картометрический метод | 0.10 | – |
| 677 | 511156.46 | 1409378.81 | Картометрический метод | 0.10 | – |
| 678 | 511161.88 | 1409380.00 | Картометрический метод | 0.10 | – |
| 679 | 511165.19 | 1409381.28 | Картометрический метод | 0.10 | – |
| 680 | 511167.51 | 1409382.97 | Картометрический метод | 0.10 | – |
| 681 | 511170.35 | 1409386.07 | Картометрический метод | 0.10 | – |
| 682 | 511174.14 | 1409390.29 | Картометрический метод | 0.10 | – |
| 683 | 511178.53 | 1409394.32 | Картометрический метод | 0.10 | – |
| 684 | 511185.09 | 1409398.67 | Картометрический метод | 0.10 | – |
| 685 | 511190.28 | 1409400.17 | Картометрический метод | 0.10 | – |
| 686 | 511193.92 | 1409400.44 | Картометрический метод | 0.10 | – |
| 687 | 511198.11 | 1409400.09 | Картометрический метод | 0.10 | – |
| 688 | 511201.84 | 1409399.01 | Картометрический метод | 0.10 | – |
| 689 | 511205.57 | 1409396.75 | Картометрический метод | 0.10 | – |
| 690 | 511208.47 | 1409394.26 | Картометрический метод | 0.10 | – |
| 691 | 511211.58 | 1409388.29 | Картометрический метод | 0.10 | – |
| 692 | 511219.71 | 1409371.54 | Картометрический метод | 0.10 | – |
| 693 | 511224.61 | 1409362.05 | Картометрический метод | 0.10 | – |
| 694 | 511229.63 | 1409354.32 | Картометрический метод | 0.10 | – |
| 695 | 511237.06 | 1409344.60 | Картометрический метод | 0.10 | – |
| 696 | 511244.51 | 1409336.39 | Картометрический метод | 0.10 | – |
| 697 | 511250.53 | 1409329.55 | Картометрический метод | 0.10 | – |
| 698 | 511255.77 | 1409325.02 | Картометрический метод | 0.10 | – |
| 699 | 511260.66 | 1409320.14 | Картометрический метод | 0.10 | – |
| 700 | 511264.43 | 1409315.77 | Картометрический метод | 0.10 | – |
| 701 | 511266.43 | 1409312.24 | Картометрический метод | 0.10 | – |
| 702 | 511272.79 | 1409306.83 | Картометрический метод | 0.10 | – |
| 703 | 511279.61 | 1409302.62 | Картометрический метод | 0.10 | – |
| 704 | 511287.15 | 1409300.02 | Картометрический метод | 0.10 | – |
| 705 | 511292.50 | 1409299.21 | Картометрический метод | 0.10 | – |
| 706 | 511296.92 | 1409297.99 | Картометрический метод | 0.10 | – |
| 707 | 511300.40 | 1409297.43 | Картометрический метод | 0.10 | – |

| | | | | | |
|-----|-----------|------------|------------------------|------|---|
| 708 | 511304.72 | 1409298.83 | Картометрический метод | 0.10 | – |
| 709 | 511306.85 | 1409299.99 | Картометрический метод | 0.10 | – |
| 710 | 511310.69 | 1409300.00 | Картометрический метод | 0.10 | – |
| 711 | 511315.85 | 1409300.41 | Картометрический метод | 0.10 | – |
| 712 | 511322.47 | 1409301.21 | Картометрический метод | 0.10 | – |
| 713 | 511330.92 | 1409304.66 | Картометрический метод | 0.10 | – |
| 714 | 511339.13 | 1409307.98 | Картометрический метод | 0.10 | – |
| 715 | 511345.12 | 1409309.09 | Картометрический метод | 0.10 | – |
| 716 | 511350.91 | 1409309.55 | Картометрический метод | 0.10 | – |
| 717 | 511356.60 | 1409309.42 | Картометрический метод | 0.10 | – |
| 718 | 511371.70 | 1409307.46 | Картометрический метод | 0.10 | – |
| 719 | 511388.04 | 1409305.76 | Картометрический метод | 0.10 | – |
| 720 | 511402.62 | 1409303.95 | Картометрический метод | 0.10 | – |
| 721 | 511408.91 | 1409303.65 | Картометрический метод | 0.10 | – |
| 722 | 511414.29 | 1409303.82 | Картометрический метод | 0.10 | – |
| 723 | 511419.82 | 1409304.51 | Картометрический метод | 0.10 | – |
| 724 | 511423.23 | 1409305.27 | Картометрический метод | 0.10 | – |
| 725 | 511433.81 | 1409308.60 | Картометрический метод | 0.10 | – |
| 726 | 511444.35 | 1409310.91 | Картометрический метод | 0.10 | – |
| 727 | 511449.71 | 1409311.60 | Картометрический метод | 0.10 | – |
| 728 | 511455.11 | 1409311.39 | Картометрический метод | 0.10 | – |
| 729 | 511459.58 | 1409310.76 | Картометрический метод | 0.10 | – |
| 730 | 511462.22 | 1409309.37 | Картометрический метод | 0.10 | – |
| 731 | 511463.41 | 1409306.39 | Картометрический метод | 0.10 | – |
| 732 | 511462.21 | 1409303.24 | Картометрический метод | 0.10 | – |
| 733 | 511459.93 | 1409298.76 | Картометрический метод | 0.10 | – |
| 734 | 511458.45 | 1409291.90 | Картометрический метод | 0.10 | – |
| 735 | 511459.17 | 1409286.71 | Картометрический метод | 0.10 | – |
| 736 | 511461.16 | 1409282.50 | Картометрический метод | 0.10 | – |
| 737 | 511465.33 | 1409277.59 | Картометрический метод | 0.10 | – |
| 738 | 511471.65 | 1409272.74 | Картометрический метод | 0.10 | – |
| 739 | 511479.63 | 1409267.37 | Картометрический метод | 0.10 | – |
| 740 | 511488.50 | 1409262.53 | Картометрический метод | 0.10 | – |
| 741 | 511492.53 | 1409261.28 | Картометрический метод | 0.10 | – |

| | | | | | |
|-----|-----------|------------|------------------------|------|---|
| 742 | 511504.10 | 1409257.70 | Картометрический метод | 0.10 | – |
| 743 | 511515.94 | 1409255.30 | Картометрический метод | 0.10 | – |
| 744 | 511525.77 | 1409254.67 | Картометрический метод | 0.10 | – |
| 745 | 511532.49 | 1409254.60 | Картометрический метод | 0.10 | – |
| 746 | 511538.92 | 1409253.68 | Картометрический метод | 0.10 | – |
| 747 | 511543.08 | 1409252.78 | Картометрический метод | 0.10 | – |
| 748 | 511548.57 | 1409251.61 | Картометрический метод | 0.10 | – |
| 749 | 511554.57 | 1409251.29 | Картометрический метод | 0.10 | – |
| 750 | 511561.57 | 1409251.56 | Картометрический метод | 0.10 | – |
| 751 | 511566.93 | 1409251.50 | Картометрический метод | 0.10 | – |
| 752 | 511570.52 | 1409249.85 | Картометрический метод | 0.10 | – |
| 753 | 511572.56 | 1409247.70 | Картометрический метод | 0.10 | – |
| 754 | 511573.84 | 1409243.42 | Картометрический метод | 0.10 | – |
| 755 | 511573.52 | 1409240.02 | Картометрический метод | 0.10 | – |
| 756 | 511571.98 | 1409235.21 | Картометрический метод | 0.10 | – |
| 757 | 511568.92 | 1409229.99 | Картометрический метод | 0.10 | – |
| 758 | 511566.89 | 1409223.85 | Картометрический метод | 0.10 | – |
| 759 | 511564.94 | 1409215.69 | Картометрический метод | 0.10 | – |
| 760 | 511563.59 | 1409210.27 | Картометрический метод | 0.10 | – |
| 761 | 511564.30 | 1409204.37 | Картометрический метод | 0.10 | – |
| 762 | 511567.22 | 1409194.95 | Картометрический метод | 0.10 | – |
| 763 | 511571.24 | 1409185.21 | Картометрический метод | 0.10 | – |
| 764 | 511574.37 | 1409179.69 | Картометрический метод | 0.10 | – |
| 765 | 511578.11 | 1409175.28 | Картометрический метод | 0.10 | – |
| 766 | 511582.45 | 1409169.25 | Картометрический метод | 0.10 | – |
| 767 | 511583.79 | 1409166.91 | Картометрический метод | 0.10 | – |
| 768 | 511574.69 | 1409128.56 | Картометрический метод | 0.10 | – |
| 769 | 511508.05 | 1409144.15 | Картометрический метод | 0.10 | – |
| 770 | 511467.03 | 1409153.74 | Картометрический метод | 0.10 | – |
| 771 | 511456.22 | 1409108.16 | Картометрический метод | 0.10 | – |
| 772 | 511470.58 | 1409097.47 | Картометрический метод | 0.10 | – |
| 773 | 511478.66 | 1409089.26 | Картометрический метод | 0.10 | – |
| 774 | 511484.79 | 1409082.14 | Картометрический метод | 0.10 | – |
| 775 | 511489.76 | 1409074.06 | Картометрический метод | 0.10 | – |

| | | | | | |
|-----|-----------|------------|------------------------|------|---|
| 776 | 511494.89 | 1409063.91 | Картометрический метод | 0.10 | – |
| 777 | 511498.75 | 1409053.70 | Картометрический метод | 0.10 | – |
| 778 | 511501.00 | 1409045.13 | Картометрический метод | 0.10 | – |
| 779 | 511502.60 | 1409039.02 | Картометрический метод | 0.10 | – |
| 780 | 511503.78 | 1409031.01 | Картометрический метод | 0.10 | – |
| 781 | 511504.53 | 1409026.08 | Картометрический метод | 0.10 | – |
| 782 | 511517.95 | 1408937.53 | Картометрический метод | 0.10 | – |
| 783 | 511686.00 | 1408889.48 | Картометрический метод | 0.10 | – |
| 784 | 511717.33 | 1408909.08 | Картометрический метод | 0.10 | – |
| 785 | 511878.34 | 1409027.33 | Картометрический метод | 0.10 | – |
| 786 | 511921.27 | 1408996.34 | Картометрический метод | 0.10 | – |
| 787 | 511929.42 | 1408987.85 | Картометрический метод | 0.10 | – |
| 788 | 512003.30 | 1408908.50 | Картометрический метод | 0.10 | – |
| 789 | 512005.78 | 1408911.52 | Картометрический метод | 0.10 | – |
| 790 | 512007.82 | 1408913.06 | Картометрический метод | 0.10 | – |
| 791 | 512064.65 | 1408964.30 | Картометрический метод | 0.10 | – |
| 792 | 512073.13 | 1408971.95 | Картометрический метод | 0.10 | – |
| 793 | 512026.02 | 1409016.61 | Картометрический метод | 0.10 | – |
| 794 | 512049.31 | 1409055.56 | Картометрический метод | 0.10 | – |
| 795 | 512051.30 | 1409056.99 | Картометрический метод | 0.10 | – |
| 796 | 512112.96 | 1409054.19 | Картометрический метод | 0.10 | – |
| 797 | 512131.75 | 1409047.88 | Картометрический метод | 0.10 | – |
| 798 | 512147.33 | 1409069.22 | Аналитический метод | 0.10 | – |
| 799 | 512151.50 | 1409075.00 | Аналитический метод | 0.10 | – |
| 800 | 512156.19 | 1409081.48 | Аналитический метод | 0.10 | – |
| 801 | 512267.63 | 1409234.52 | Аналитический метод | 0.10 | – |
| 802 | 512269.10 | 1409236.55 | Аналитический метод | 0.10 | – |
| 803 | 512350.16 | 1409181.39 | Аналитический метод | 0.10 | – |
| 804 | 512355.27 | 1409177.92 | Аналитический метод | 0.10 | – |
| 388 | 512365.92 | 1409170.67 | Аналитический метод | 0.10 | – |

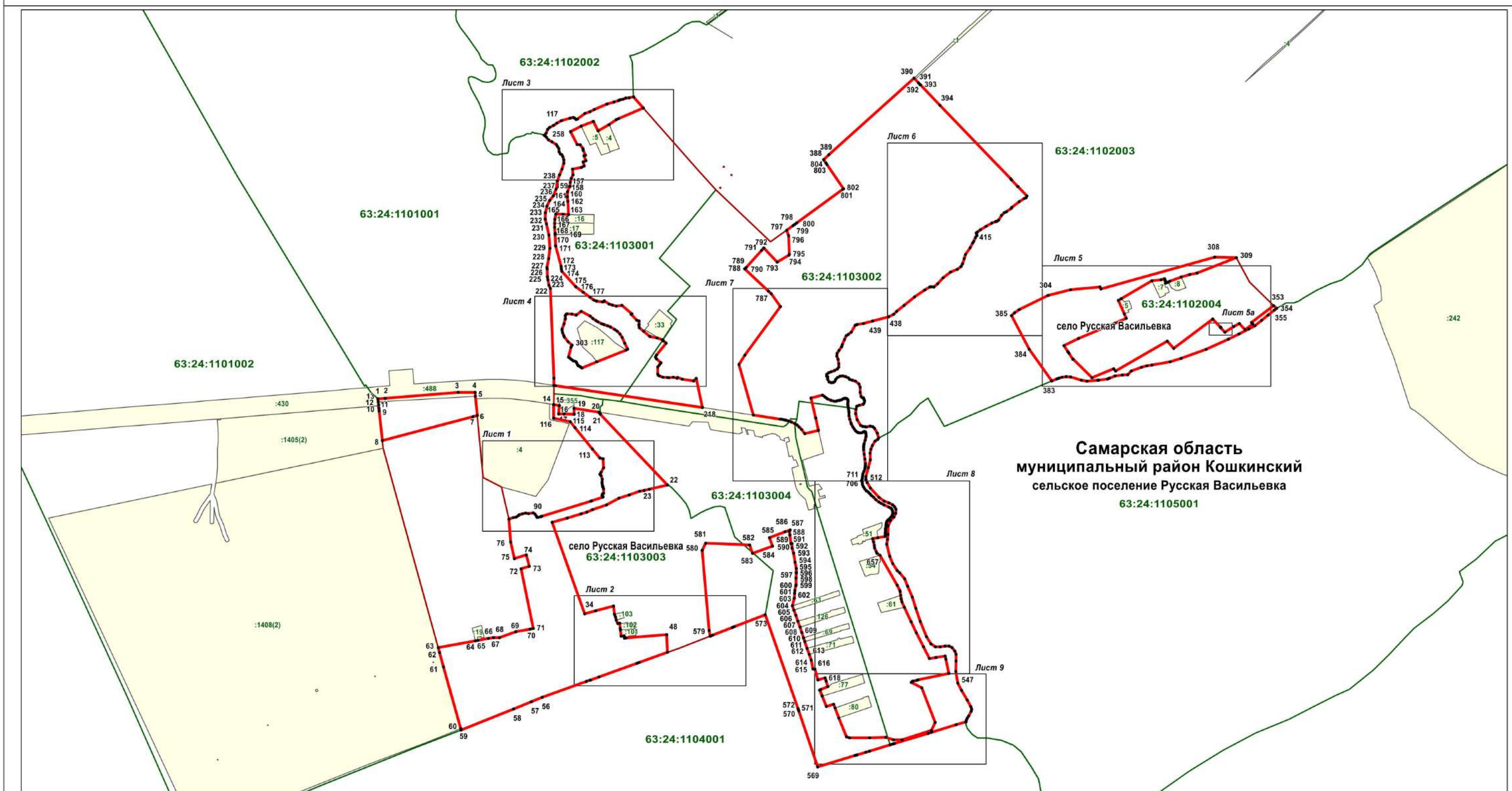
3. Сведения о характерных точках части (частей) границы объекта

| Обозначение характерных точек части границы | Координаты, м | | Метод определения координат характерной точки | Средняя квадратическая погрешность положения характерной точки (M), м | Описание обозначения точки на местности (при наличии) |
|---|---------------|---|---|---|---|
| | X | Y | | | |
| 1 | 2 | 3 | 4 | 5 | 6 |
| – | – | – | – | – | – |

Раздел 4
Зона сельскохозяйственных угодий (Сх1)


(наименование объекта)

План границ объекта



Самарская область
муниципальный район Кошкинский
сельское поселение Русская Васильевка
63:24:1105001

Используемые условные знаки и обозначения:



- характерная точка границы
- территориальная зона
- граница кадастрового квартала
- граница населённого пункта
- земельный участок, кадастровый номер
- подпись кадастрового квартала
- наименование муниципального района
- наименование сельского поселения
- наименование населённого пункта

Масштаб 1 : 13000

муниципальный район Кошкинский
сельское поселение Русская Васильевка
село Русская Васильевка



Подпись кадастрового инженера /О.А. Ендальцева/

Дата 31.01.2023

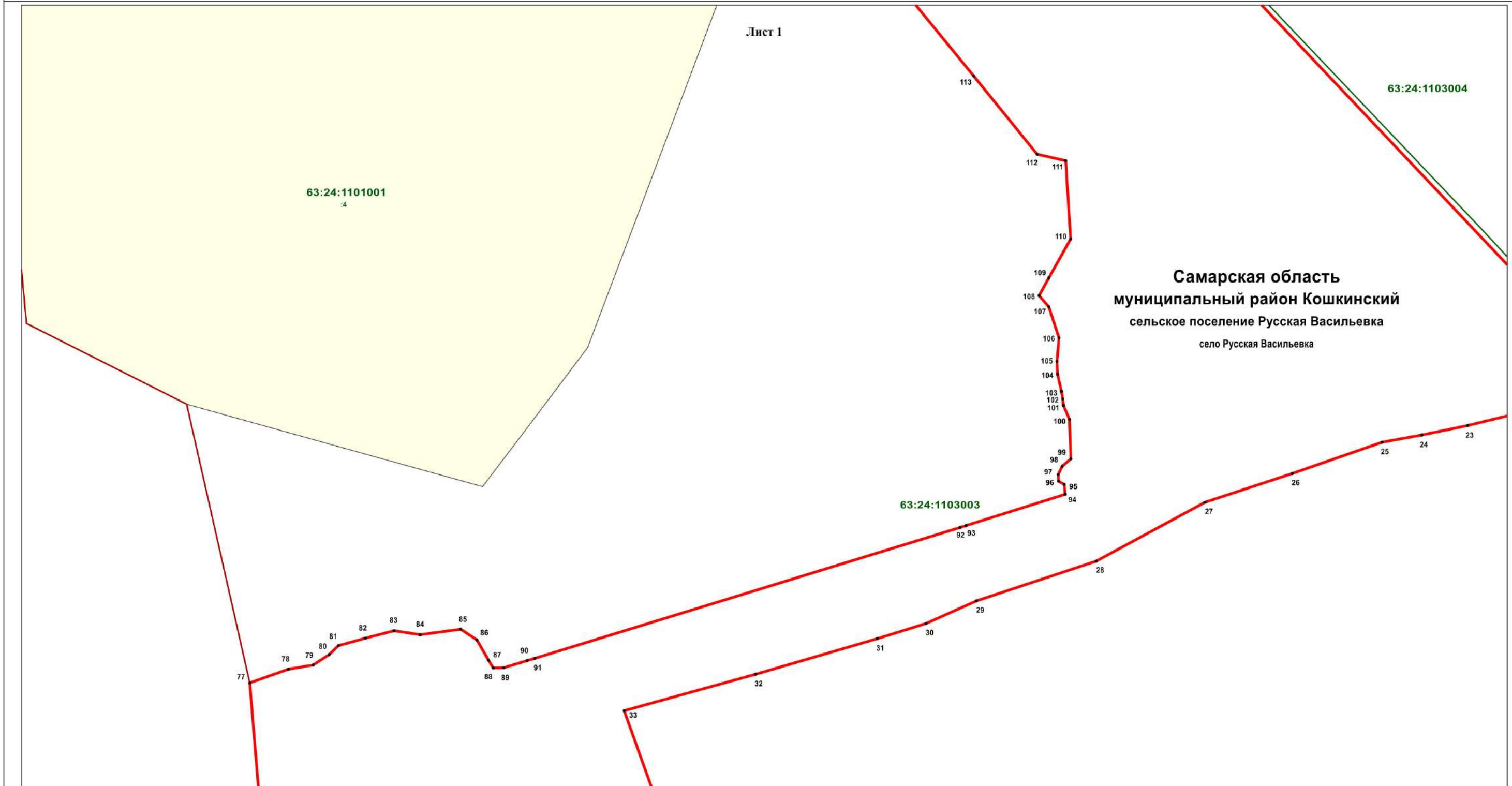
Место для оттиска печати (при наличии) лица, составившего описание местоположения границ объекта

Раздел 4
Зона сельскохозяйственных угодий (Сх1)

(наименование объекта)

План границ объекта


Лист 1



Самарская область
муниципальный район Кошкинский
сельское поселение Русская Васильевка
село Русская Васильевка

Используемые условные знаки и обозначения:

23



63:24:1101002

муниципальный район Кошкинский
сельское поселение Русская Васильевка
село Русская Васильевка

- характерная точка границы
- территориальная зона
- граница кадастрового квартала
- граница населённого пункта
- земельный участок, кадастровый номер
- подпись кадастрового квартала
- наименование муниципального района
- наименование сельского поселения
- наименование населённого пункта

Масштаб 1 : 1500



Подпись кадастрового инженера /О.А. Ендальцева/

Дата 31.01.2023

Место для оттиска печати (при наличии) лица, составившего описание местоположения границ объекта

Раздел 4
Зона сельскохозяйственных угодий (Сх1)

(наименование объекта)

План границ объекта

Лист 2

Самарская область
муниципальный район Кошкинский
сельское поселение Русская Васильевка
село Русская Васильевка
63:24:1103003

63:24:1104001

Используемые условные знаки и обозначения:

34



63:24:1101002

муниципальный район Кошкинский
сельское поселение Русская Васильевка
село Русская Васильевка

- характерная точка границы
- территориальная зона
- граница кадастрового квартала
- граница населённого пункта
- земельный участок, кадастровый номер
- подпись кадастрового квартала
- наименование муниципального района
- наименование сельского поселения
- наименование населённого пункта

Масштаб 1 : 1500



Подпись кадастрового инженера /О.А. Ендальцева/

Дата 31.01.2023

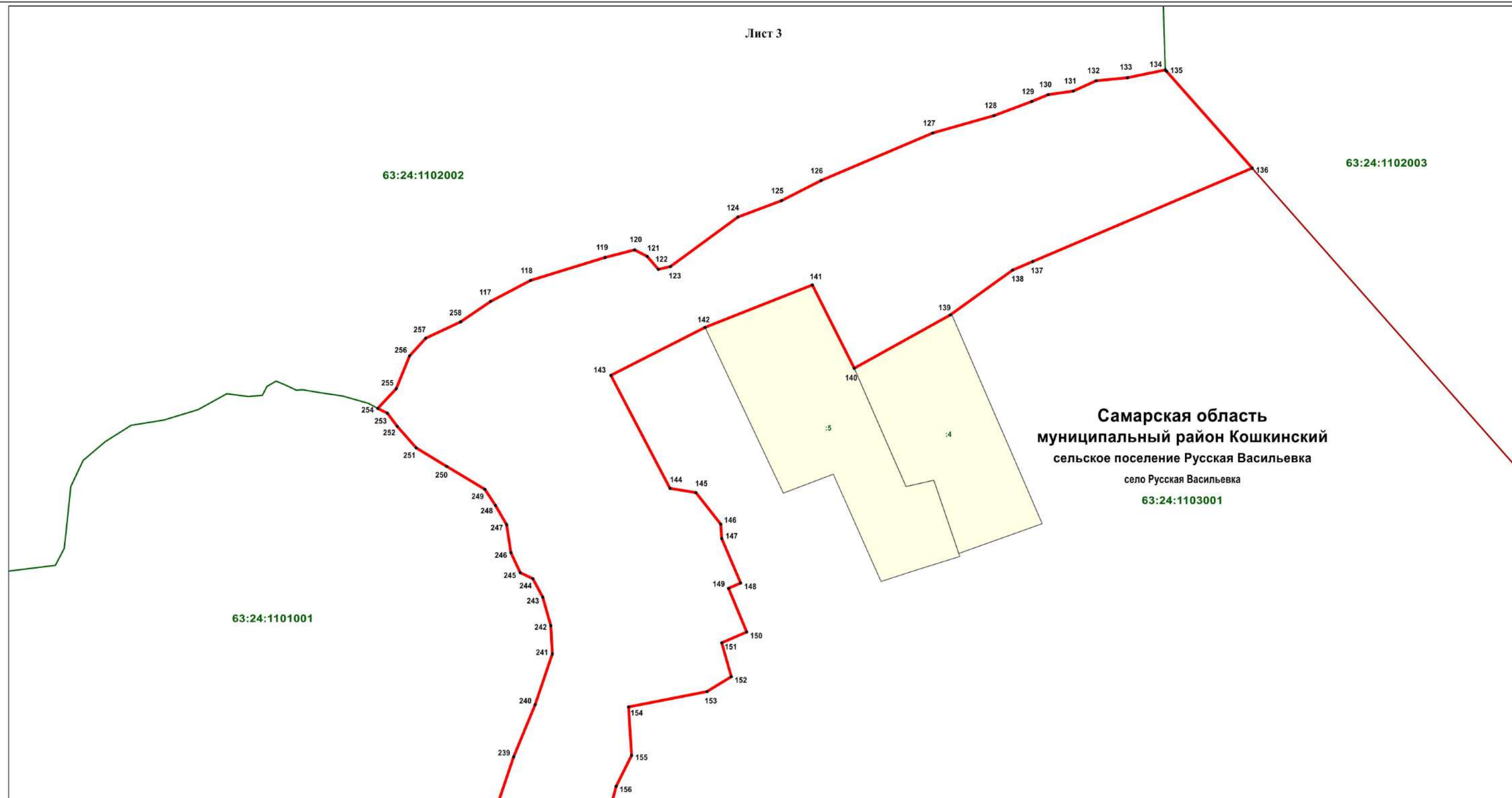
Место для оттиска печати (при наличии) лица, составившего описание местоположения границ объекта

Раздел 4
Зона сельскохозяйственных угодий (Сх1)

(наименование объекта)

План границ объекта


Лист 3



Самарская область
муниципальный район Кошкинский
сельское поселение Русская Васильевка
село Русская Васильевка
63:24:1103001

Используемые условные знаки и обозначения:

117



63:24:1101002

муниципальный район Кошкинский
сельское поселение Русская Васильевка
село Русская Васильевка

- характеристическая точка границы
- территориальная зона
- граница кадастрового квартала
- граница населённого пункта
- земельный участок, кадастровый номер
- подпись кадастрового квартала
- наименование муниципального района
- наименование сельского поселения
- наименование населённого пункта

Масштаб 1 : 1500



Подпись кадастрового инженера /О.А. Ендальцева/

Дата 31.01.2023

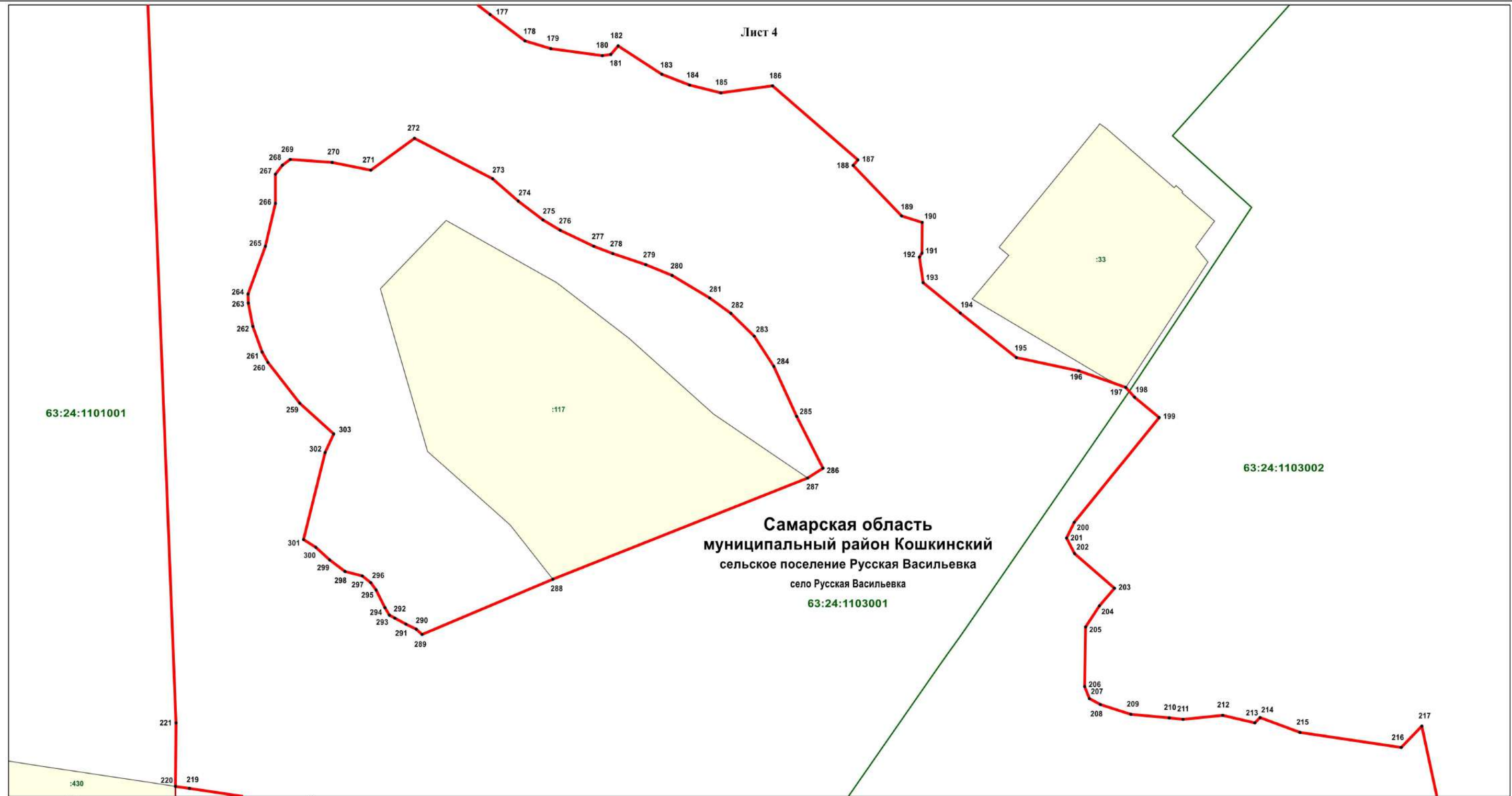
Место для оттиска печати (при наличии) лица, составившего описание местоположения границ объекта

Раздел 4
Зона сельскохозяйственных угодий (Сх1)

(наименование объекта)

План границ объекта

Лист 4



Самарская область
муниципальный район Кошкинский
сельское поселение Русская Васильевка
село Русская Васильевка
63:24:1103001

Используемые условные знаки и обозначения:

177

—

—

—

:430

63:24:1101002

муниципальный район Кошкинский
сельское поселение Русская Васильевка
село Русская Васильевка

- характерная точка границы
- территориальная зона
- граница кадастрового квартала
- граница населённого пункта
- земельный участок, кадастровый номер
- подпись кадастрового квартала
- наименование муниципального района
- наименование сельского поселения
- наименование населённого пункта

Масштаб 1 : 1500



Подпись кадастрового инженера (О.А. Ендальцева/

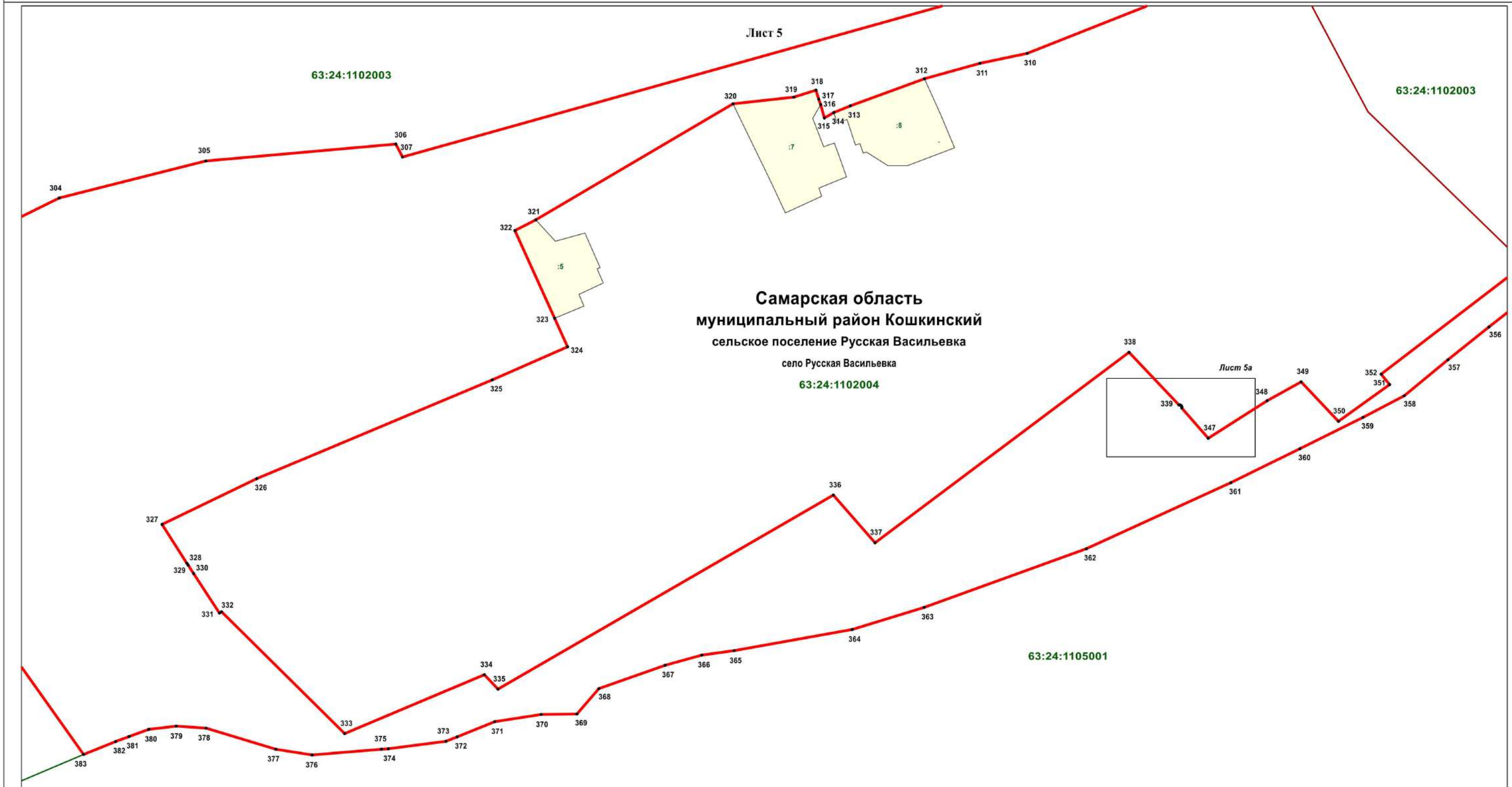
Дата 31.01.2023

Место для оттиска печати (при наличии) лица, составившего описание местоположения границ объекта


Раздел 4
Зона сельскохозяйственных угодий (Сх1)

(наименование объекта)

План границ объекта



Используемые условные знаки и обозначения:



63:24:1101002

муниципальный район Кошкинский
сельское поселение Русская Васильевка
село Русская Васильевка

- характеристическая точка границы
- территориальная зона
- граница населенного пункта
- граница кадастрового квартала
- земельный участок, кадастровый номер
- подпись кадастрового квартала
- наименование муниципального района
- наименование сельского поселения
- наименование населенного пункта

Масштаб 1 : 2000



Подпись кадастрового инженера / О.А. Ендальцева/

Дата 31.01.2023

Место для оттиска печати (при наличии) лица, составившего описание местоположения границ объекта

Раздел 4
Зона сельскохозяйственных угодий (Сх1)

(наименование объекта)

План границ объекта

Лист 5а

Самарская область
муниципальный район Кошкинский
сельское поселение Русская Васильевка
село Русская Васильевка
63:24:1102004

Масштаб 1 : 200

Используемые условные знаки и обозначения:

339



63:24:1101002

муниципальный район Кошкинский
сельское поселение Русская Васильевка
село Русская Васильевка

- характерная точка границы
- территориальная зона
- подпись кадастрового квартала
- наименование муниципального района
- наименование сельского поселения
- наименование населенного пункта



Подпись кадастрового инженера /О.А. Ендальцева/

Дата 31.01.2023

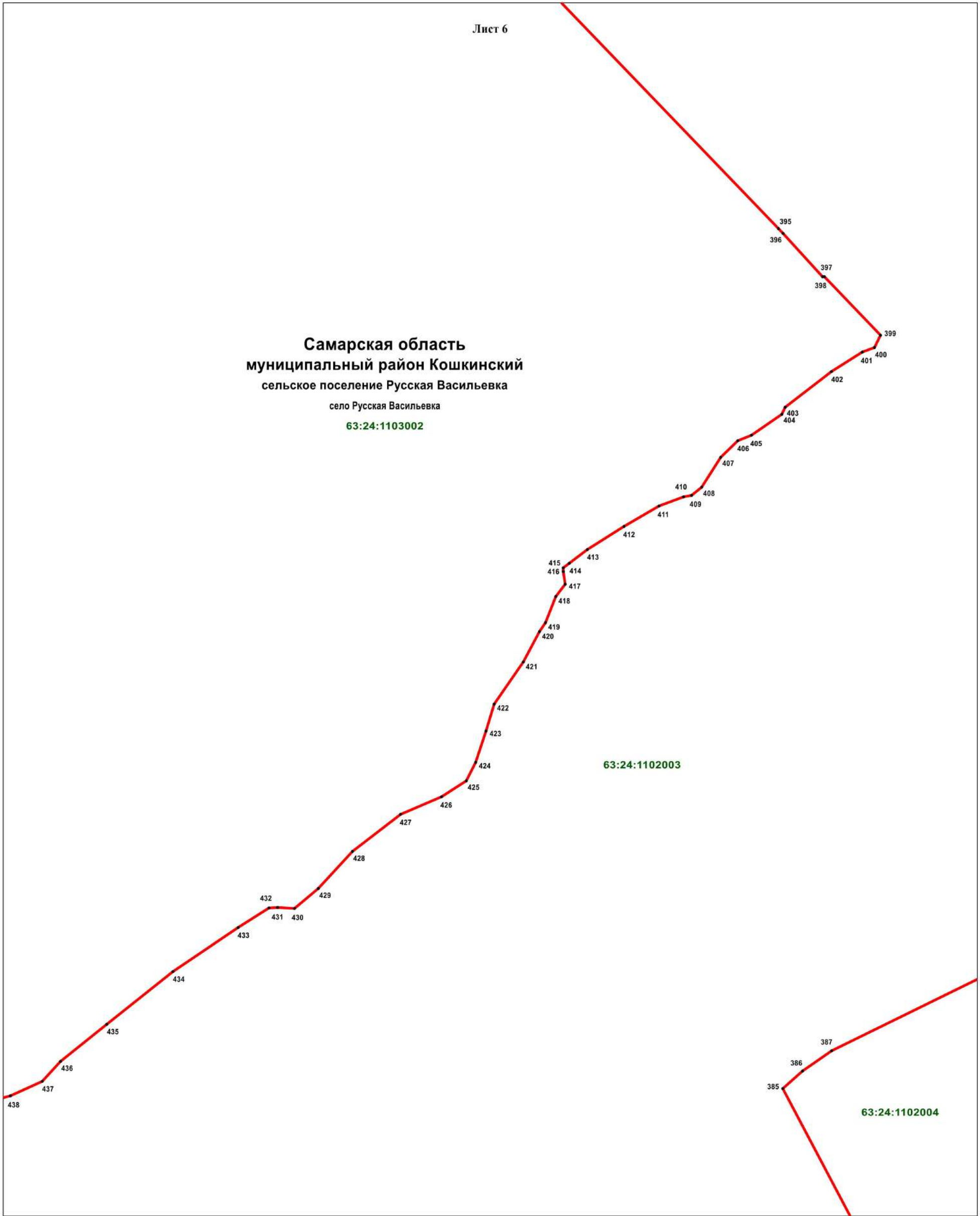
Место для оттиска печати (при наличии) лица, составившего описание местоположения границ объекта

Раздел 4
Зона сельскохозяйственных угодий (Сх1)
 (наименование объекта)

План границ объекта





Лист 6

Самарская область
муниципальный район Кошкинский
 сельское поселение Русская Васильевка
 село Русская Васильевка
63:24:1103002



Масштаб 1 : 2000

Используемые условные знаки и обозначения:

-  - характерная точка границы
-  - территориальная зона
-  - граница кадастрового квартала
-  - граница населённого пункта
- 63:24:1101002** - подпись кадастрового квартала

муниципальный район Кошкинский - наименование муниципального района
сельское поселение Русская Васильевка - наименование сельского поселения
село Русская Васильевка - наименование населённого пункта

Подпись кадастрового инженера **О.А. Ендальцева/**

Дата 31.01.2023

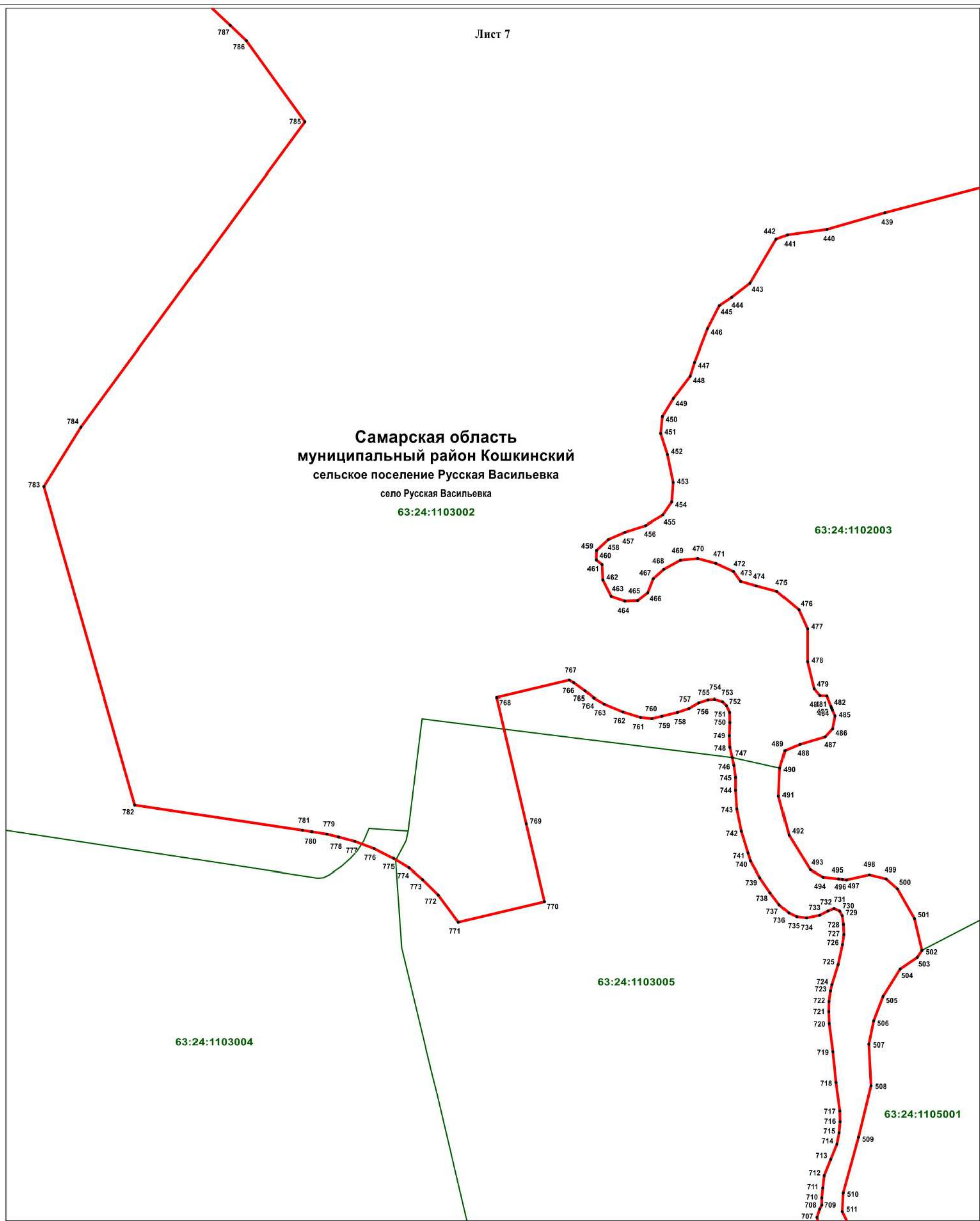
Место для оттиска печати (при наличии) лица, составившего описание местоположения границ объекта



Раздел 4
Зона сельскохозяйственных угодий (Сх1)
 (наименование объекта)

План границ объекта

Лист 7



Самарская область
муниципальный район Кошкинский
 сельское поселение Русская Васильевка
 село Русская Васильевка
 63:24:1103002

Используемые условные знаки и обозначения:

Масштаб 1 : 2000



- характерная точка границы
- территориальная зона
- граница кадастрового квартала
- граница населённого пункта
- подпись кадастрового квартала
- наименование муниципального района
- наименование сельского поселения
- наименование населённого пункта

муниципальный район Кошкинский
 сельское поселение Русская Васильевка
 село Русская Васильевка

Подпись кадастрового инженера
 Дата 31.01.2023

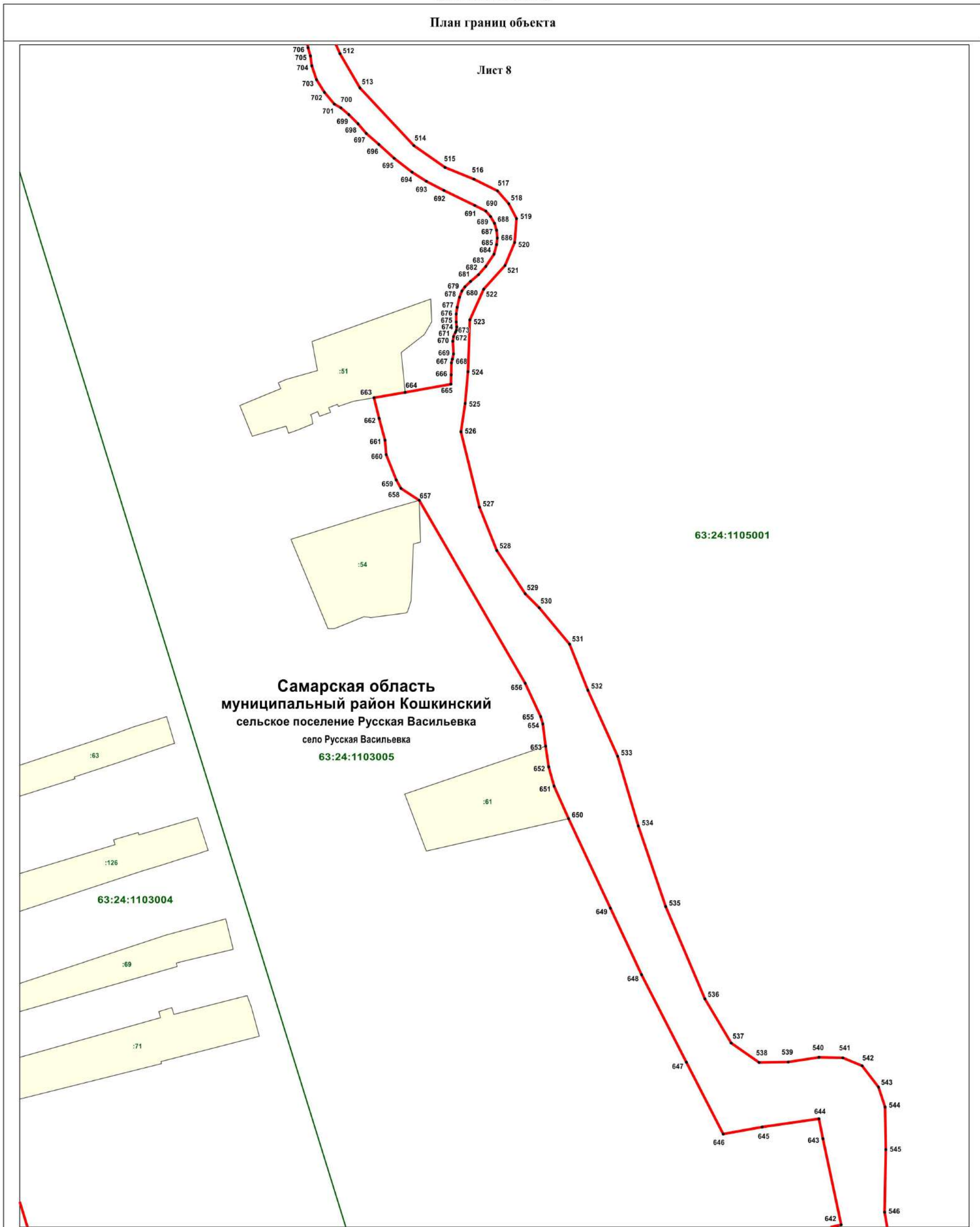


Место для оттиска печати (при наличии) лица, составившего описание местоположения границ объекта

Раздел 4
Зона сельскохозяйственных угодий (Сх1)


(наименование объекта)

План границ объекта



Используемые условные знаки и обозначения:

Масштаб 1 : 2000



- характерная точка границы
- территориальная зона
- граница кадастрового квартала
- граница населённого пункта
- земельный участок, кадастровый номер
- подпись кадастрового квартала
- наименование муниципального района
- наименование сельского поселения
- наименование населённого пункта

муниципальный район Кошкинский
сельское поселение Русская Васильевка
село Русская Васильевка

Подпись кадастрового инженера /О.А. Ендальцева/

Дата 31.01.2023

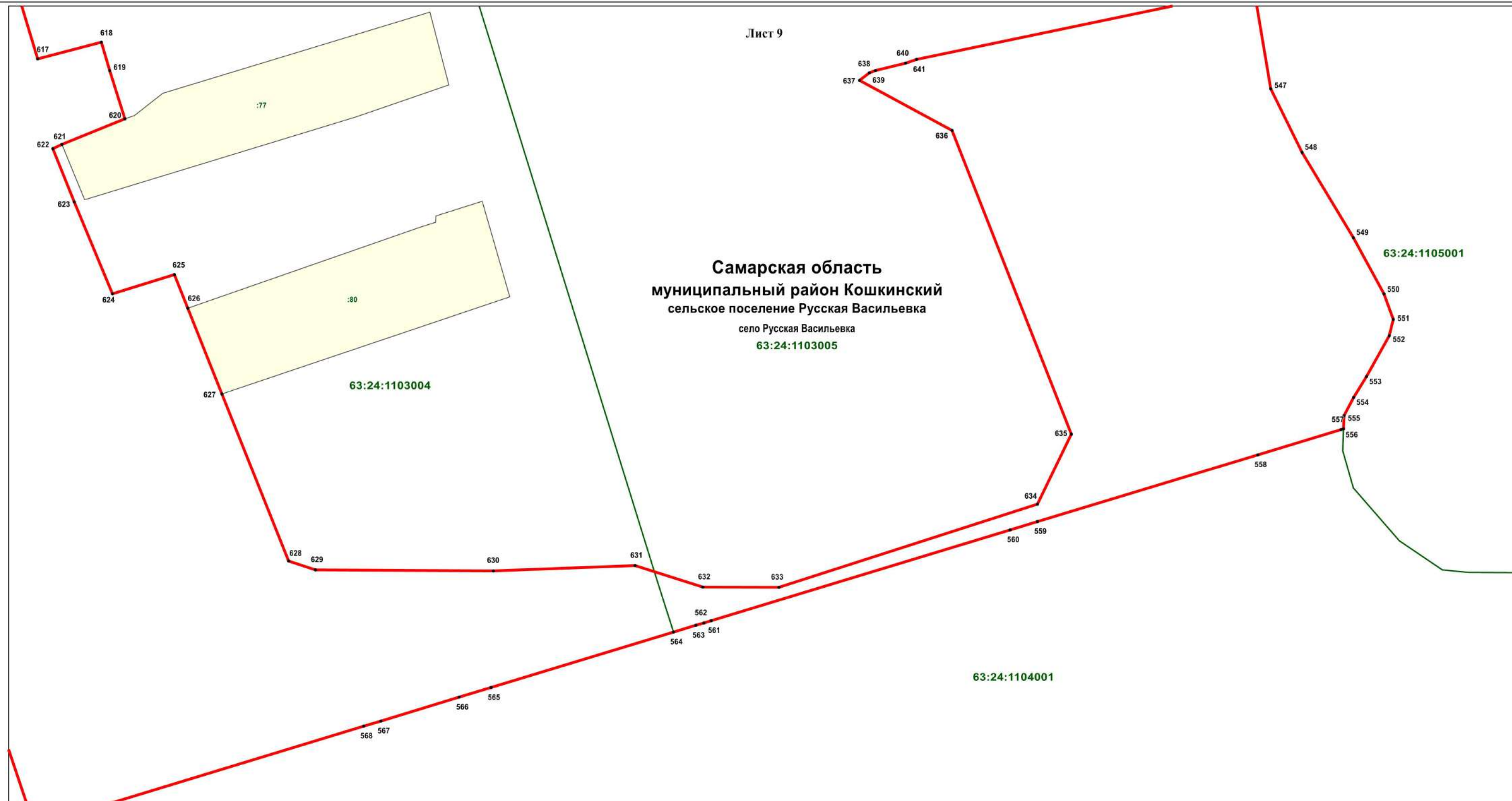
Место для оттиска печати (при наличии) лица, составившего описание местоположения границ объекта









Раздел 4
Зона сельскохозяйственных угодий (Сх1)
 (наименование объекта)

План границ объекта

Лист 9



Используемые условные знаки и обозначения:

-  - характеристическая точка границы
-  - территориальная зона
-  - граница кадастрового квартала
-  - граница населённого пункта
-  - земельный участок, кадастровый номер
-  - подпись кадастрового квартала
- муниципальный район Кошкинский** - наименование муниципального района
- сельское поселение Русская Васильевка** - наименование сельского поселения
- село Русская Васильевка** - наименование населённого пункта

Масштаб 1 : 1500



Подпись кадастрового инженера /О.А. Ендальцева/

Дата 31.01.2023

Место для оттиска печати (при наличии) лица, составившего описание местоположения границ объекта

ОПИСАНИЕ МЕСТОПОЛОЖЕНИЯ ГРАНИЦ

Зона сельскохозяйственных угодий (Сх1)

(наименование объекта, местоположение границ которого описано (далее - объект))

Раздел 1

| Сведения об объекте | | |
|---------------------|--|--|
| № п/п | Характеристики объекта | Описание характеристик |
| 1 | 2 | 3 |
| 1 | Местоположение объекта | Самарская область, муниципальный район Кошкинский, сельское поселение Русская Васильевка, село Тенеево |
| 2 | Площадь объекта +/- величина погрешности определения площади (Р+/- Дельта Р) | 233725 кв.м ± 107 кв.м |
| 3 | Иные характеристики объекта | - |

Раздел 2

| Сведения о местоположении границ объекта | | | | | |
|---|---------------|------------|---|---|---|
| 1. Система координат <u>МСК-63</u> | | | | | |
| 2. Сведения о характерных точках границ объекта | | | | | |
| Обозначение характерных точек границ | Координаты, м | | Метод определения координат характерной точки | Средняя квадратическая погрешность положения характерной точки (M _t), м | Описание обозначения точки на местности (при наличии) |
| | X | Y | | | |
| 1 | 2 | 3 | 4 | 5 | 6 |
| Зона1(1) | - | - | - | - | - |
| 1 | 512780.48 | 1403743.60 | Картометрический метод | 0.10 | - |
| 2 | 512793.15 | 1403732.47 | Картометрический метод | 0.10 | - |
| 3 | 512787.21 | 1403752.93 | Картометрический метод | 0.10 | - |
| 4 | 512770.10 | 1403780.70 | Картометрический метод | 0.10 | - |
| 5 | 512804.15 | 1403794.32 | Картометрический метод | 0.10 | - |
| 6 | 512774.22 | 1403914.32 | Картометрический метод | 0.10 | - |
| 7 | 512761.16 | 1403909.67 | Картометрический метод | 0.10 | - |
| 8 | 512758.89 | 1403915.75 | Картометрический метод | 0.10 | - |
| 9 | 512736.17 | 1403974.13 | Картометрический метод | 0.10 | - |
| 10 | 512709.96 | 1404028.44 | Картометрический метод | 0.10 | - |
| 11 | 512701.15 | 1404052.27 | Картометрический метод | 0.10 | - |
| 12 | 512669.73 | 1404176.58 | Картометрический метод | 0.10 | - |
| 13 | 512634.48 | 1404202.51 | Картометрический метод | 0.10 | - |

| | | | | | |
|----------|-----------|------------|------------------------|------|---|
| 14 | 512614.66 | 1404217.67 | Картометрический метод | 0.10 | – |
| 15 | 512613.75 | 1404232.37 | Картометрический метод | 0.10 | – |
| 16 | 512516.88 | 1404237.18 | Картометрический метод | 0.10 | – |
| 17 | 512514.98 | 1404338.50 | Картометрический метод | 0.10 | – |
| 18 | 512486.34 | 1404331.90 | Картометрический метод | 0.10 | – |
| 19 | 512391.00 | 1404269.93 | Картометрический метод | 0.10 | – |
| 20 | 512444.28 | 1404185.65 | Картометрический метод | 0.10 | – |
| 21 | 512456.04 | 1404167.23 | Картометрический метод | 0.10 | – |
| 22 | 512488.06 | 1404117.15 | Картометрический метод | 0.10 | – |
| 23 | 512546.59 | 1404032.69 | Картометрический метод | 0.10 | – |
| 24 | 512644.74 | 1403910.37 | Картометрический метод | 0.10 | – |
| 25 | 512735.45 | 1403796.43 | Картометрический метод | 0.10 | – |
| 26 | 512768.36 | 1403756.27 | Картометрический метод | 0.10 | – |
| 1 | 512780.48 | 1403743.60 | Картометрический метод | 0.10 | – |
| Зона1(2) | – | – | – | – | – |
| 27 | 513977.17 | 1404524.37 | Картометрический метод | 0.10 | – |
| 28 | 513966.57 | 1404544.90 | Картометрический метод | 0.10 | – |
| 29 | 513994.71 | 1404557.88 | Картометрический метод | 0.10 | – |
| 30 | 513963.89 | 1404623.32 | Картометрический метод | 0.10 | – |
| 31 | 513944.86 | 1404659.43 | Аналитический метод | 0.10 | – |
| 32 | 513859.62 | 1404558.38 | Аналитический метод | 0.10 | – |
| 33 | 513759.13 | 1404519.11 | Аналитический метод | 0.10 | – |
| 34 | 513700.26 | 1404495.92 | Аналитический метод | 0.10 | – |
| 35 | 513691.16 | 1404492.34 | Аналитический метод | 0.10 | – |
| 36 | 513561.00 | 1404441.07 | Аналитический метод | 0.10 | – |
| 37 | 513544.61 | 1404434.94 | Аналитический метод | 0.10 | – |
| 38 | 513476.89 | 1404409.09 | Аналитический метод | 0.10 | – |
| 39 | 513458.24 | 1404474.08 | Аналитический метод | 0.10 | – |
| 40 | 513442.12 | 1404476.38 | Аналитический метод | 0.10 | – |
| 41 | 513324.72 | 1404493.17 | Аналитический метод | 0.10 | – |
| 42 | 513221.63 | 1404507.18 | Аналитический метод | 0.10 | – |
| 43 | 513200.59 | 1404504.17 | Аналитический метод | 0.10 | – |
| 44 | 513169.66 | 1404499.90 | Картометрический метод | 0.10 | – |
| 45 | 513174.19 | 1404482.50 | Картометрический метод | 0.10 | – |
| 46 | 513197.23 | 1404492.52 | Картометрический метод | 0.10 | – |
| 47 | 513206.36 | 1404459.81 | Картометрический метод | 0.10 | – |
| 48 | 513236.78 | 1404466.81 | Картометрический метод | 0.10 | – |
| 49 | 513250.09 | 1404422.87 | Картометрический метод | 0.10 | – |
| 50 | 513283.89 | 1404431.37 | Картометрический метод | 0.10 | – |
| 51 | 513305.38 | 1404353.74 | Картометрический метод | 0.10 | – |
| 52 | 513349.46 | 1404363.94 | Картометрический метод | 0.10 | – |

| | | | | | |
|----------|-----------|------------|------------------------|------|---|
| 53 | 513360.37 | 1404314.47 | Картометрический метод | 0.10 | – |
| 54 | 513364.12 | 1404315.66 | Картометрический метод | 0.10 | – |
| 55 | 513375.10 | 1404319.63 | Картометрический метод | 0.10 | – |
| 56 | 513411.27 | 1404326.43 | Картометрический метод | 0.10 | – |
| 57 | 513414.63 | 1404309.08 | Картометрический метод | 0.10 | – |
| 58 | 513449.83 | 1404314.51 | Картометрический метод | 0.10 | – |
| 59 | 513446.67 | 1404327.40 | Картометрический метод | 0.10 | – |
| 60 | 513447.02 | 1404330.44 | Картометрический метод | 0.10 | – |
| 61 | 513489.43 | 1404337.62 | Картометрический метод | 0.10 | – |
| 62 | 513490.53 | 1404333.46 | Картометрический метод | 0.10 | – |
| 63 | 513568.35 | 1404343.75 | Картометрический метод | 0.10 | – |
| 64 | 513571.32 | 1404339.17 | Картометрический метод | 0.10 | – |
| 65 | 513575.31 | 1404335.32 | Картометрический метод | 0.10 | – |
| 66 | 513577.05 | 1404324.32 | Картометрический метод | 0.10 | – |
| 27 | 513977.17 | 1404524.37 | Картометрический метод | 0.10 | – |
| Зона1(3) | – | – | – | – | – |
| 67 | 514478.63 | 1404651.97 | Картометрический метод | 0.10 | – |
| 68 | 514504.18 | 1404677.01 | Картометрический метод | 0.10 | – |
| 69 | 514522.49 | 1404694.00 | Картометрический метод | 0.10 | – |
| 70 | 514535.41 | 1404704.64 | Аналитический метод | 0.10 | – |
| 71 | 514568.01 | 1404753.88 | Аналитический метод | 0.10 | – |
| 72 | 514593.82 | 1404794.74 | Аналитический метод | 0.10 | – |
| 73 | 514515.62 | 1404877.69 | Аналитический метод | 0.10 | – |
| 74 | 514513.56 | 1404879.87 | Аналитический метод | 0.10 | – |
| 75 | 514511.50 | 1404882.06 | Аналитический метод | 0.10 | – |
| 76 | 514508.41 | 1404885.34 | Аналитический метод | 0.10 | – |
| 77 | 514423.24 | 1404853.29 | Аналитический метод | 0.10 | – |
| 78 | 514348.25 | 1404825.21 | Аналитический метод | 0.10 | – |
| 79 | 514319.31 | 1404814.54 | Аналитический метод | 0.10 | – |
| 80 | 514341.63 | 1404766.66 | Картометрический метод | 0.10 | – |
| 81 | 514264.72 | 1404701.89 | Картометрический метод | 0.10 | – |
| 82 | 514272.19 | 1404690.67 | Картометрический метод | 0.10 | – |
| 83 | 514226.35 | 1404651.44 | Картометрический метод | 0.10 | – |
| 84 | 514273.08 | 1404595.12 | Картометрический метод | 0.10 | – |
| 85 | 514306.05 | 1404559.28 | Картометрический метод | 0.10 | – |
| 86 | 514269.45 | 1404521.94 | Картометрический метод | 0.10 | – |
| 87 | 514359.06 | 1404523.36 | Картометрический метод | 0.10 | – |
| 88 | 514359.29 | 1404523.29 | Картометрический метод | 0.10 | – |
| 89 | 514363.89 | 1404530.64 | Картометрический метод | 0.10 | – |

| | | | | | |
|----|-----------|------------|------------------------|------|---|
| 90 | 514390.17 | 1404555.25 | Картометрический метод | 0.10 | – |
| 91 | 514426.49 | 1404597.16 | Картометрический метод | 0.10 | – |
| 92 | 514454.81 | 1404627.13 | Картометрический метод | 0.10 | – |
| 67 | 514478.63 | 1404651.97 | Картометрический метод | 0.10 | – |

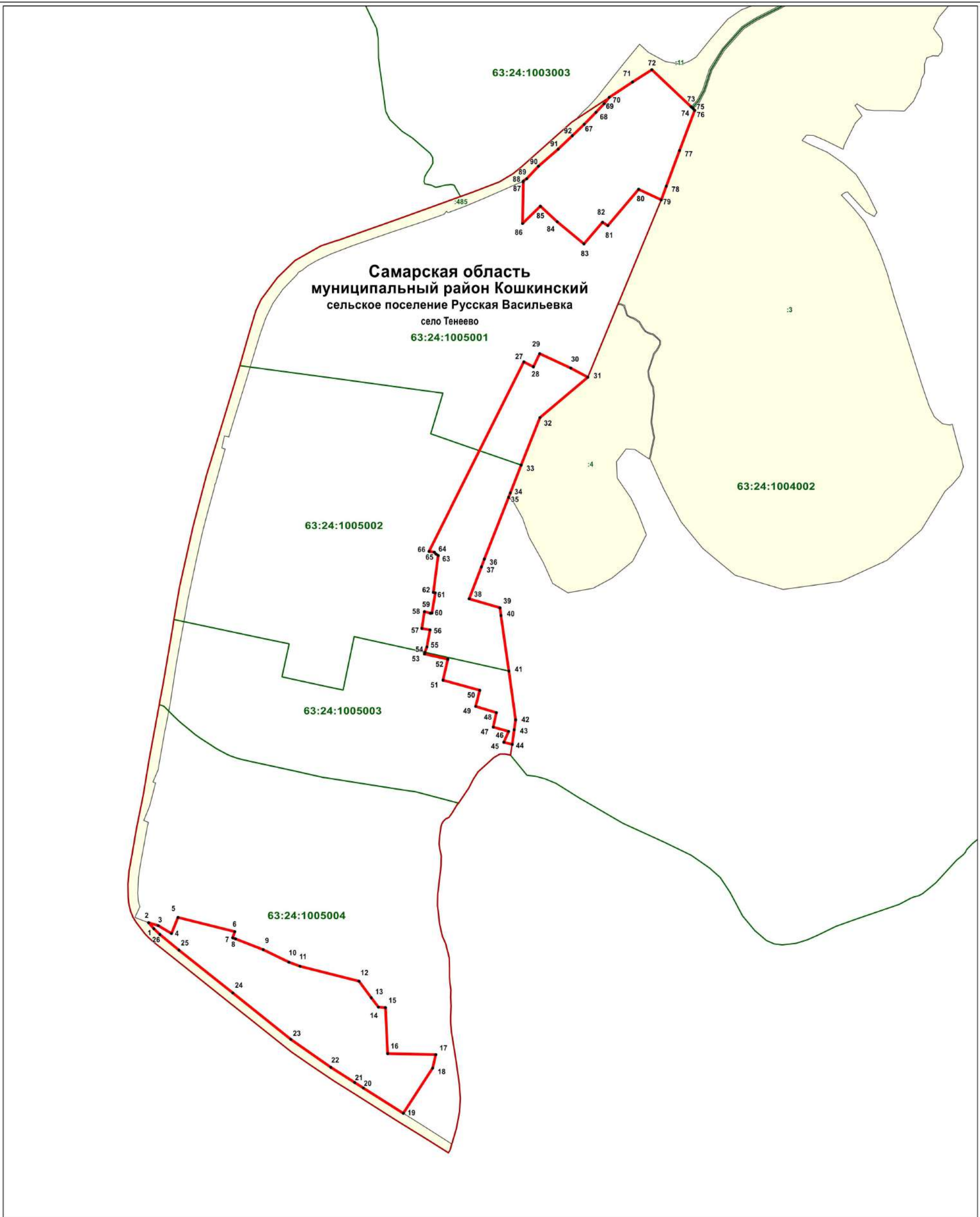
3. Сведения о характерных точках части (частей) границы объекта

| Обозначение характерных точек части границы | Координаты, м | | Метод определения координат характерной точки | Средняя квадратическая погрешность положения характерной точки (M _t), м | Описание обозначения точки на местности (при наличии) |
|---|---------------|---|---|---|---|
| | X | Y | | | |
| 1 | 2 | 3 | 4 | 5 | 6 |
| – | – | – | – | – | – |

Раздел 4
Зона сельскохозяйственных угодий (Сх1)


(наименование объекта)

План границ объекта



Используемые условные знаки и обозначения:

Масштаб 1 : 8000



- характерная точка границы
- территориальная зона
- граница кадастрового квартала
- граница населённого пункта
- земельный участок, кадастровый номер
- подпись кадастрового квартала
- наименование муниципального района
- наименование сельского поселения
- наименование населённого пункта

муниципальный район Кошкинский
сельское поселение Русская Васильевка
село Тенеево

Подпись кадастрового инженера

Дата 01.02.2023

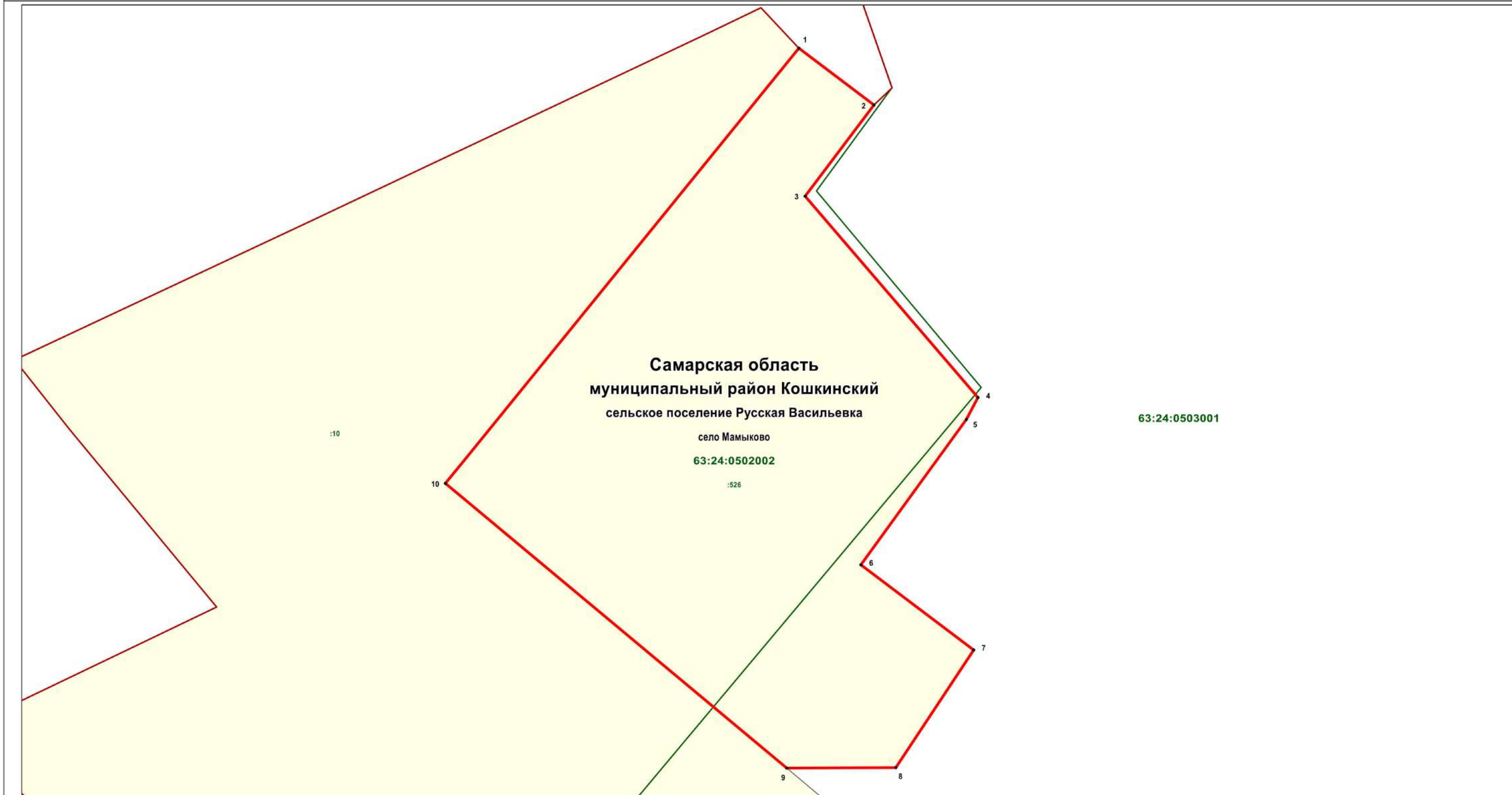
Место для оттиска печати (при наличии) лица, составившего описание местоположения границ объекта




Раздел 4
Зона, занятая объектами сельскохозяйственного назначения (Сх2)

(наименование объекта)

План границ объекта



Используемые условные знаки и обозначения:



- характеристическая точка границы
- территориальная зона
- граница кадастрового квартала
- граница населённого пункта
- земельный участок, кадастровый номер
- подпись кадастрового квартала
- наименование муниципального района
- наименование сельского поселения
- наименование населённого пункта

Масштаб 1 : 1200

муниципальный район Кошкинский
сельское поселение Русская Васильевка
село Мамыково

63:24:0503001



Подпись кадастрового инженера /О.А. Ендальцева/

Дата 01.02.2023

Место для оттиска печати (при наличии) лица, составившего описание местоположения границ объекта

ОПИСАНИЕ МЕСТОПОЛОЖЕНИЯ ГРАНИЦ
Зона, занятая объектами сельскохозяйственного назначения (Сх2)
(наименование объекта, местоположение границ которого описано (далее - объект))

Раздел 1

| Сведения об объекте | | |
|---------------------|--|--|
| № п/п | Характеристики объекта | Описание характеристик |
| 1 | 2 | 3 |
| 1 | Местоположение объекта | Самарская область, муниципальный район Кошкинский, сельское поселение Русская Васильевка |
| 2 | Площадь объекта +/- величина погрешности определения площади (P+/- Дельта P) | 1572353 кв.м ± 32670 кв.м |
| 3 | Иные характеристики объекта | - |

Раздел 2

| Сведения о местоположении границ объекта | | | | | |
|---|---------------|------------|---|---|---|
| 1. Система координат <u>МСК-63</u> | | | | | |
| 2. Сведения о характерных точках границ объекта | | | | | |
| Обозначение характерных точек границ | Координаты, м | | Метод определения координат характерной точки | Средняя квадратическая погрешность положения характерной точки (M _t), м | Описание обозначения точки на местности (при наличии) |
| | X | Y | | | |
| 1 | 2 | 3 | 4 | 5 | 6 |
| Зона1(1) | - | - | - | - | - |
| 1 | 508088.81 | 1405295.21 | Картометрический метод | 12.50 | - |
| 2 | 508095.37 | 1405366.15 | Картометрический метод | 12.50 | - |
| 3 | 507948.85 | 1405395.47 | Картометрический метод | 12.50 | - |
| 4 | 507941.54 | 1405320.66 | Картометрический метод | 12.50 | - |
| 1 | 508088.81 | 1405295.21 | Картометрический метод | 12.50 | - |
| Зона1(2) | - | - | - | - | - |
| 5 | 507842.43 | 1405298.29 | Картометрический метод | 12.50 | - |
| 6 | 507845.90 | 1405381.58 | Картометрический метод | 12.50 | - |
| 7 | 507692.84 | 1405464.86 | Картометрический метод | 12.50 | - |
| 8 | 507597.22 | 1405464.86 | Картометрический метод | 12.50 | - |
| 9 | 507581.80 | 1405438.64 | Аналитический метод | 2.50 | - |
| 10 | 507581.79 | 1405410.88 | Аналитический метод | 2.50 | - |
| 11 | 507603.38 | 1405299.84 | Аналитический метод | 2.50 | - |
| 12 | 507617.46 | 1405301.44 | Аналитический метод | 2.50 | - |
| 13 | 507725.22 | 1405313.72 | Картометрический метод | 12.50 | - |
| 14 | 507768.41 | 1405318.34 | Картометрический метод | 12.50 | - |

| | | | | | |
|----------|-----------|------------|------------------------|-------|---|
| 15 | 507813.13 | 1405301.38 | Картометрический метод | 12.50 | – |
| 5 | 507842.43 | 1405298.29 | Картометрический метод | 12.50 | – |
| Зона1(3) | – | – | – | – | – |
| 16 | 511708.68 | 1407769.93 | Аналитический метод | 2.50 | – |
| 17 | 511749.72 | 1407833.78 | Аналитический метод | 2.50 | – |
| 18 | 511779.37 | 1407858.86 | Аналитический метод | 2.50 | – |
| 19 | 511815.85 | 1407879.38 | Аналитический метод | 2.50 | – |
| 20 | 511852.33 | 1407899.91 | Аналитический метод | 2.50 | – |
| 21 | 511866.02 | 1407924.99 | Аналитический метод | 2.50 | – |
| 22 | 511888.82 | 1407963.75 | Аналитический метод | 2.50 | – |
| 23 | 511920.74 | 1408007.08 | Аналитический метод | 2.50 | – |
| 24 | 511884.01 | 1408008.40 | Картометрический метод | 12.50 | – |
| 25 | 511771.28 | 1408057.29 | Картометрический метод | 12.50 | – |
| 26 | 511699.97 | 1408092.48 | Картометрический метод | 12.50 | – |
| 27 | 511633.63 | 1408146.91 | Картометрический метод | 12.50 | – |
| 28 | 511636.33 | 1408101.76 | Картометрический метод | 12.50 | – |
| 29 | 511636.20 | 1408054.37 | Картометрический метод | 12.50 | – |
| 30 | 511634.68 | 1408018.36 | Картометрический метод | 12.50 | – |
| 31 | 511632.58 | 1407985.87 | Картометрический метод | 12.50 | – |
| 32 | 511631.96 | 1407976.17 | Картометрический метод | 12.50 | – |
| 33 | 511630.40 | 1407951.44 | Картометрический метод | 12.50 | – |
| 34 | 511627.85 | 1407911.10 | Картометрический метод | 12.50 | – |
| 35 | 511621.36 | 1407809.19 | Картометрический метод | 12.50 | – |
| 36 | 511671.25 | 1407805.81 | Картометрический метод | 12.50 | – |
| 37 | 511665.24 | 1407726.17 | Картометрический метод | 12.50 | – |
| 38 | 511615.17 | 1407729.61 | Картометрический метод | 12.50 | – |
| 39 | 511611.97 | 1407688.53 | Картометрический метод | 12.50 | – |
| 40 | 511611.27 | 1407680.03 | Картометрический метод | 12.50 | – |
| 41 | 511609.88 | 1407664.81 | Картометрический метод | 12.50 | – |
| 42 | 511608.81 | 1407648.87 | Аналитический метод | 2.50 | – |
| 43 | 511609.93 | 1407648.19 | Аналитический метод | 2.50 | – |
| 44 | 511614.16 | 1407645.62 | Аналитический метод | 2.50 | – |
| 45 | 511663.07 | 1407701.52 | Аналитический метод | 2.50 | – |
| 16 | 511708.68 | 1407769.93 | Аналитический метод | 2.50 | – |
| Зона1(4) | – | – | – | – | – |
| 46 | 514903.51 | 1404136.45 | Аналитический метод | 7.50 | – |
| 47 | 514928.27 | 1404182.29 | Аналитический метод | 7.50 | – |
| 48 | 514940.54 | 1404195.67 | Аналитический метод | 7.50 | – |
| 49 | 514947.49 | 1404217.18 | Аналитический метод | 7.50 | – |
| 50 | 514951.31 | 1404233.85 | Аналитический метод | 7.50 | – |
| 51 | 514952.11 | 1404253.52 | Аналитический метод | 7.50 | – |
| 52 | 514949.15 | 1404261.36 | Аналитический метод | 7.50 | – |
| 53 | 514947.55 | 1404270.02 | Аналитический метод | 7.50 | – |
| 54 | 514938.52 | 1404288.07 | Аналитический метод | 7.50 | – |
| 55 | 514926.54 | 1404309.82 | Аналитический метод | 7.50 | – |
| 56 | 514890.62 | 1404355.85 | Аналитический метод | 7.50 | – |
| 57 | 514841.56 | 1404417.28 | Аналитический метод | 7.50 | – |
| 58 | 514830.87 | 1404441.96 | Аналитический метод | 7.50 | – |

| | | | | | |
|-----|-----------|------------|------------------------|-------|---|
| 59 | 514815.39 | 1404462.22 | Аналитический метод | 7.50 | – |
| 60 | 514778.67 | 1404501.90 | Аналитический метод | 7.50 | – |
| 61 | 514739.23 | 1404548.68 | Аналитический метод | 7.50 | – |
| 62 | 514711.74 | 1404572.90 | Аналитический метод | 7.50 | – |
| 63 | 514682.61 | 1404594.63 | Аналитический метод | 7.50 | – |
| 64 | 514647.97 | 1404616.74 | Аналитический метод | 7.50 | – |
| 65 | 514582.43 | 1404658.51 | Аналитический метод | 7.50 | – |
| 66 | 514580.11 | 1404659.84 | Картометрический метод | 12.50 | – |
| 67 | 514565.30 | 1404645.24 | Картометрический метод | 12.50 | – |
| 68 | 514548.62 | 1404629.02 | Картометрический метод | 12.50 | – |
| 69 | 514525.11 | 1404605.17 | Картометрический метод | 12.50 | – |
| 70 | 514501.04 | 1404581.32 | Картометрический метод | 12.50 | – |
| 71 | 514474.92 | 1404552.60 | Картометрический метод | 12.50 | – |
| 72 | 514441.09 | 1404513.54 | Картометрический метод | 12.50 | – |
| 73 | 514426.45 | 1404495.04 | Картометрический метод | 12.50 | – |
| 74 | 514420.54 | 1404486.52 | Картометрический метод | 12.50 | – |
| 75 | 514406.92 | 1404467.79 | Картометрический метод | 12.50 | – |
| 76 | 514397.38 | 1404449.40 | Картометрический метод | 12.50 | – |
| 77 | 514382.28 | 1404413.86 | Картометрический метод | 12.50 | – |
| 78 | 514365.71 | 1404374.81 | Картометрический метод | 12.50 | – |
| 79 | 514354.58 | 1404347.67 | Картометрический метод | 12.50 | – |
| 80 | 514347.45 | 1404332.64 | Картометрический метод | 12.50 | – |
| 81 | 514349.15 | 1404329.27 | Аналитический метод | 7.50 | – |
| 82 | 514351.29 | 1404319.99 | Аналитический метод | 7.50 | – |
| 83 | 514351.99 | 1404314.99 | Аналитический метод | 7.50 | – |
| 84 | 514357.72 | 1404312.45 | Аналитический метод | 7.50 | – |
| 85 | 514368.23 | 1404314.06 | Аналитический метод | 7.50 | – |
| 86 | 514377.85 | 1404319.29 | Аналитический метод | 7.50 | – |
| 87 | 514387.77 | 1404326.50 | Аналитический метод | 7.50 | – |
| 88 | 514385.93 | 1404311.72 | Аналитический метод | 7.50 | – |
| 89 | 514398.20 | 1404297.49 | Аналитический метод | 7.50 | – |
| 90 | 514408.87 | 1404288.01 | Аналитический метод | 7.50 | – |
| 91 | 514425.09 | 1404284.04 | Аналитический метод | 7.50 | – |
| 92 | 514446.86 | 1404271.78 | Аналитический метод | 7.50 | – |
| 93 | 514458.73 | 1404257.15 | Аналитический метод | 7.50 | – |
| 94 | 514467.03 | 1404246.48 | Аналитический метод | 7.50 | – |
| 95 | 514473.92 | 1404239.07 | Аналитический метод | 7.50 | – |
| 96 | 514476.55 | 1404230.83 | Аналитический метод | 7.50 | – |
| 97 | 514492.16 | 1404216.70 | Аналитический метод | 7.50 | – |
| 98 | 514505.71 | 1404213.17 | Аналитический метод | 7.50 | – |
| 99 | 514516.31 | 1404202.87 | Аналитический метод | 7.50 | – |
| 100 | 514528.68 | 1404199.04 | Аналитический метод | 7.50 | – |
| 101 | 514531.03 | 1404200.52 | Аналитический метод | 7.50 | – |
| 102 | 514524.56 | 1404208.17 | Аналитический метод | 7.50 | – |
| 103 | 514523.68 | 1404213.76 | Аналитический метод | 7.50 | – |
| 104 | 514528.68 | 1404214.64 | Аналитический метод | 7.50 | – |
| 105 | 514545.47 | 1404211.70 | Аналитический метод | 7.50 | – |
| 106 | 514554.90 | 1404214.35 | Аналитический метод | 7.50 | – |
| 107 | 514563.44 | 1404209.34 | Аналитический метод | 7.50 | – |
| 108 | 514572.75 | 1404207.29 | Аналитический метод | 7.50 | – |
| 109 | 514584.53 | 1404215.82 | Аналитический метод | 7.50 | – |
| 110 | 514591.31 | 1404206.99 | Аналитический метод | 7.50 | – |

| | | | | | |
|---------|-----------|------------|------------------------|-------|---|
| 111 | 514604.87 | 1404202.57 | Аналитический метод | 7.50 | – |
| 112 | 514617.52 | 1404200.22 | Аналитический метод | 7.50 | – |
| 113 | 514631.24 | 1404198.16 | Аналитический метод | 7.50 | – |
| 114 | 514649.20 | 1404197.28 | Аналитический метод | 7.50 | – |
| 115 | 514655.96 | 1404201.70 | Аналитический метод | 7.50 | – |
| 116 | 514660.69 | 1404207.29 | Аналитический метод | 7.50 | – |
| 117 | 514667.17 | 1404206.11 | Аналитический метод | 7.50 | – |
| 118 | 514676.29 | 1404196.10 | Аналитический метод | 7.50 | – |
| 119 | 514686.31 | 1404186.98 | Аналитический метод | 7.50 | – |
| 120 | 514702.50 | 1404180.21 | Аналитический метод | 7.50 | – |
| 121 | 514716.15 | 1404171.12 | Аналитический метод | 7.50 | – |
| 122 | 514733.48 | 1404160.64 | Аналитический метод | 7.50 | – |
| 123 | 514750.19 | 1404152.71 | Аналитический метод | 7.50 | – |
| 124 | 514760.90 | 1404150.80 | Аналитический метод | 7.50 | – |
| 125 | 514771.99 | 1404151.39 | Аналитический метод | 7.50 | – |
| 126 | 514777.26 | 1404153.99 | Аналитический метод | 7.50 | – |
| 127 | 514782.79 | 1404153.86 | Аналитический метод | 7.50 | – |
| 128 | 514788.80 | 1404155.93 | Аналитический метод | 7.50 | – |
| 129 | 514795.66 | 1404159.63 | Аналитический метод | 7.50 | – |
| 130 | 514799.98 | 1404156.19 | Аналитический метод | 7.50 | – |
| 131 | 514803.83 | 1404153.25 | Аналитический метод | 7.50 | – |
| 132 | 514813.03 | 1404151.41 | Аналитический метод | 7.50 | – |
| 133 | 514823.08 | 1404152.54 | Аналитический метод | 7.50 | – |
| 134 | 514828.10 | 1404152.85 | Аналитический метод | 7.50 | – |
| 135 | 514836.27 | 1404164.40 | Аналитический метод | 7.50 | – |
| 136 | 514863.16 | 1404157.95 | Аналитический метод | 7.50 | – |
| 137 | 514887.90 | 1404147.73 | Аналитический метод | 7.50 | – |
| 46 | 514903.51 | 1404136.45 | Аналитический метод | 7.50 | – |
| Зона(5) | – | – | – | – | – |
| 138 | 520027.52 | 1409707.01 | Картометрический метод | 12.50 | – |
| 139 | 520042.21 | 1409723.22 | Картометрический метод | 12.50 | – |
| 140 | 520052.73 | 1409736.78 | Картометрический метод | 12.50 | – |
| 141 | 520061.69 | 1409750.63 | Картометрический метод | 12.50 | – |
| 142 | 520068.66 | 1409765.93 | Картометрический метод | 12.50 | – |
| 143 | 520088.86 | 1409818.93 | Картометрический метод | 12.50 | – |
| 144 | 520107.46 | 1409867.42 | Картометрический метод | 12.50 | – |
| 145 | 520110.95 | 1409876.93 | Картометрический метод | 12.50 | – |
| 146 | 520113.76 | 1409887.92 | Картометрический метод | 12.50 | – |
| 147 | 520121.78 | 1409906.72 | Картометрический метод | 12.50 | – |
| 148 | 520130.22 | 1409927.92 | Картометрический метод | 12.50 | – |
| 149 | 520082.76 | 1409951.71 | Аналитический метод | 2.50 | – |
| 150 | 520100.85 | 1409997.21 | Аналитический метод | 2.50 | – |
| 151 | 520109.50 | 1410018.98 | Аналитический метод | 2.50 | – |
| 152 | 520137.98 | 1410090.61 | Картометрический метод | 12.50 | – |
| 153 | 520073.24 | 1410158.86 | Картометрический метод | 12.50 | – |
| 154 | 520053.80 | 1410138.06 | Картометрический метод | 12.50 | – |
| 155 | 520044.69 | 1410140.11 | Аналитический метод | 2.50 | – |
| 156 | 520021.21 | 1410162.29 | Аналитический метод | 0.10 | – |
| 157 | 519976.96 | 1410090.71 | Аналитический метод | 0.10 | – |
| 158 | 519975.39 | 1410070.16 | Аналитический метод | 2.50 | – |
| 159 | 519932.52 | 1410014.20 | Аналитический метод | 2.50 | – |
| 160 | 519916.45 | 1409958.40 | Аналитический метод | 2.50 | – |
| 161 | 519889.08 | 1409938.14 | Аналитический метод | 2.50 | – |

| | | | | | |
|----------|-----------|------------|------------------------|-------|---|
| 162 | 519873.32 | 1409910.45 | Аналитический метод | 2.50 | – |
| 163 | 519863.08 | 1409882.71 | Аналитический метод | 2.50 | – |
| 164 | 519835.86 | 1409764.54 | Аналитический метод | 2.50 | – |
| 165 | 519789.03 | 1409652.91 | Аналитический метод | 2.50 | – |
| 166 | 519773.92 | 1409615.33 | Аналитический метод | 2.50 | – |
| 167 | 519763.07 | 1409603.72 | Картометрический метод | 12.50 | – |
| 168 | 519829.78 | 1409613.77 | Картометрический метод | 12.50 | – |
| 169 | 519872.18 | 1409621.32 | Картометрический метод | 12.50 | – |
| 170 | 519901.88 | 1409627.67 | Картометрический метод | 12.50 | – |
| 171 | 519915.48 | 1409631.77 | Картометрический метод | 12.50 | – |
| 172 | 519934.69 | 1409638.76 | Картометрический метод | 12.50 | – |
| 173 | 519949.29 | 1409644.63 | Картометрический метод | 12.50 | – |
| 174 | 519969.37 | 1409655.40 | Картометрический метод | 12.50 | – |
| 175 | 519982.24 | 1409663.45 | Картометрический метод | 12.50 | – |
| 176 | 519989.27 | 1409669.08 | Картометрический метод | 12.50 | – |
| 177 | 519996.51 | 1409675.13 | Картометрический метод | 12.50 | – |
| 178 | 520011.45 | 1409689.50 | Картометрический метод | 12.50 | – |
| 138 | 520027.52 | 1409707.01 | Картометрический метод | 12.50 | – |
| Зона1(6) | – | – | – | – | – |
| 179 | 520184.10 | 1410120.28 | Картометрический метод | 12.50 | – |
| 180 | 520258.32 | 1410259.39 | Картометрический метод | 12.50 | – |
| 181 | 520246.65 | 1410268.80 | Аналитический метод | 0.10 | – |
| 182 | 520192.65 | 1410313.55 | Аналитический метод | 0.10 | – |
| 183 | 520180.01 | 1410287.16 | Аналитический метод | 0.10 | – |
| 184 | 520155.11 | 1410235.13 | Аналитический метод | 0.10 | – |
| 185 | 520146.94 | 1410229.52 | Картометрический метод | 12.50 | – |
| 186 | 520122.15 | 1410177.10 | Картометрический метод | 12.50 | – |
| 179 | 520184.10 | 1410120.28 | Картометрический метод | 12.50 | – |
| Зона1(7) | – | – | – | – | – |
| 187 | 512736.32 | 1408557.16 | Аналитический метод | 2.50 | – |
| 188 | 512829.69 | 1408732.29 | Аналитический метод | 2.50 | – |
| 189 | 512819.47 | 1408784.94 | Картометрический метод | 12.50 | – |
| 190 | 512770.02 | 1408867.81 | Картометрический метод | 12.50 | – |
| 191 | 512752.06 | 1408894.03 | Картометрический метод | 12.50 | – |
| 192 | 512726.12 | 1408926.53 | Картометрический метод | 12.50 | – |
| 193 | 512698.48 | 1408949.05 | Картометрический метод | 12.50 | – |
| 194 | 512668.83 | 1408970.42 | Картометрический метод | 12.50 | – |
| 195 | 512617.45 | 1409011.61 | Картометрический метод | 12.50 | – |
| 196 | 512572.21 | 1409047.96 | Картометрический метод | 12.50 | – |
| 197 | 512522.62 | 1409087.58 | Картометрический метод | 12.50 | – |

| | | | | | |
|----------|-----------|------------|------------------------|-------|---|
| 198 | 512496.60 | 1409105.10 | Каргометрический метод | 12.50 | – |
| 199 | 512459.05 | 1409125.20 | Каргометрический метод | 12.50 | – |
| 200 | 512412.31 | 1409146.01 | Каргометрический метод | 12.50 | – |
| 201 | 512365.92 | 1409170.67 | Аналитический метод | 0.10 | – |
| 202 | 512355.27 | 1409177.92 | Аналитический метод | 0.10 | – |
| 203 | 512350.16 | 1409181.39 | Аналитический метод | 0.10 | – |
| 204 | 512269.10 | 1409236.55 | Аналитический метод | 0.10 | – |
| 205 | 512267.63 | 1409234.52 | Аналитический метод | 0.10 | – |
| 206 | 512156.19 | 1409081.48 | Аналитический метод | 0.10 | – |
| 207 | 512151.50 | 1409075.00 | Аналитический метод | 0.10 | – |
| 208 | 512147.33 | 1409069.22 | Аналитический метод | 0.10 | – |
| 209 | 512093.36 | 1408994.48 | Аналитический метод | 0.10 | – |
| 210 | 512266.02 | 1408812.17 | Аналитический метод | 0.10 | – |
| 211 | 512308.84 | 1408773.89 | Аналитический метод | 0.10 | – |
| 212 | 512329.15 | 1408755.75 | Аналитический метод | 0.10 | – |
| 213 | 512574.07 | 1408539.47 | Аналитический метод | 0.10 | – |
| 214 | 512574.63 | 1408538.96 | Аналитический метод | 0.10 | – |
| 215 | 512599.31 | 1408529.70 | Каргометрический метод | 12.50 | – |
| 216 | 512725.82 | 1408524.37 | Аналитический метод | 2.50 | – |
| 217 | 512729.47 | 1408539.54 | Аналитический метод | 2.50 | – |
| 187 | 512736.32 | 1408557.16 | Аналитический метод | 2.50 | – |
| – | – | – | – | – | – |
| 218 | 512343.72 | 1408839.13 | Аналитический метод | 0.10 | – |
| 219 | 512342.29 | 1408840.55 | Аналитический метод | 0.10 | – |
| 220 | 512340.88 | 1408839.14 | Аналитический метод | 0.10 | – |
| 221 | 512342.30 | 1408837.71 | Аналитический метод | 0.10 | – |
| 218 | 512343.72 | 1408839.13 | Аналитический метод | 0.10 | – |
| – | – | – | – | – | – |
| 222 | 512316.55 | 1408864.70 | Аналитический метод | 0.10 | – |
| 223 | 512315.13 | 1408866.12 | Аналитический метод | 0.10 | – |
| 224 | 512313.73 | 1408864.73 | Аналитический метод | 0.10 | – |
| 225 | 512315.14 | 1408863.30 | Аналитический метод | 0.10 | – |
| 222 | 512316.55 | 1408864.70 | Аналитический метод | 0.10 | – |
| – | – | – | – | – | – |
| 226 | 512274.24 | 1408827.59 | Аналитический метод | 0.10 | – |
| 227 | 512272.83 | 1408829.01 | Аналитический метод | 0.10 | – |
| 228 | 512271.41 | 1408827.59 | Аналитический метод | 0.10 | – |
| 229 | 512272.82 | 1408826.17 | Аналитический метод | 0.10 | – |
| 226 | 512274.24 | 1408827.59 | Аналитический метод | 0.10 | – |
| Зона1(8) | – | – | – | – | – |
| 230 | 517031.97 | 1411404.11 | Каргометрический метод | 12.50 | – |
| 231 | 517236.04 | 1411537.83 | Каргометрический метод | 12.50 | – |
| 232 | 517243.81 | 1411542.89 | Каргометрический метод | 12.50 | – |
| 233 | 517344.46 | 1411608.57 | Каргометрический метод | 12.50 | – |
| 234 | 517360.19 | 1411613.68 | Каргометрический метод | 12.50 | – |
| 235 | 517400.67 | 1411635.71 | Каргометрический метод | 12.50 | – |
| 236 | 517385.90 | 1411651.21 | Каргометрический метод | 12.50 | – |
| 237 | 517358.13 | 1411679.48 | Каргометрический метод | 12.50 | – |
| 238 | 517321.11 | 1411704.58 | Каргометрический метод | 12.50 | – |
| 239 | 517286.81 | 1411719.08 | Каргометрический метод | 12.50 | – |
| 240 | 517190.11 | 1411738.58 | Каргометрический метод | 12.50 | – |

| | | | | | |
|-----|-----------|------------|------------------------|-------|---|
| 241 | 517141.72 | 1411744.80 | Картометрический метод | 12.50 | – |
| 242 | 517106.70 | 1411745.22 | Картометрический метод | 12.50 | – |
| 243 | 517064.26 | 1411736.82 | Картометрический метод | 12.50 | – |
| 244 | 517012.46 | 1411722.09 | Картометрический метод | 12.50 | – |
| 245 | 516987.38 | 1411717.08 | Картометрический метод | 12.50 | – |
| 246 | 516953.80 | 1411724.79 | Картометрический метод | 12.50 | – |
| 247 | 516925.89 | 1411729.15 | Картометрический метод | 12.50 | – |
| 248 | 516896.58 | 1411722.82 | Картометрический метод | 12.50 | – |
| 249 | 516887.20 | 1411720.80 | Картометрический метод | 12.50 | – |
| 250 | 516833.69 | 1411706.05 | Картометрический метод | 12.50 | – |
| 251 | 516784.80 | 1411702.32 | Картометрический метод | 12.50 | – |
| 252 | 516740.97 | 1411722.84 | Картометрический метод | 12.50 | – |
| 253 | 516700.17 | 1411751.52 | Картометрический метод | 12.50 | – |
| 254 | 516665.70 | 1411773.68 | Картометрический метод | 12.50 | – |
| 255 | 516633.70 | 1411788.19 | Картометрический метод | 12.50 | – |
| 256 | 516593.00 | 1411799.67 | Картометрический метод | 12.50 | – |
| 257 | 516548.28 | 1411806.37 | Картометрический метод | 12.50 | – |
| 258 | 516517.97 | 1411816.35 | Картометрический метод | 12.50 | – |
| 259 | 516471.30 | 1411846.40 | Картометрический метод | 12.50 | – |
| 260 | 516441.39 | 1411862.24 | Картометрический метод | 12.50 | – |
| 261 | 516418.78 | 1411867.90 | Картометрический метод | 12.50 | – |
| 262 | 516366.52 | 1411877.73 | Картометрический метод | 12.50 | – |
| 263 | 516321.27 | 1411889.36 | Картометрический метод | 12.50 | – |
| 264 | 516289.84 | 1411898.68 | Картометрический метод | 12.50 | – |
| 265 | 516238.19 | 1411907.12 | Картометрический метод | 12.50 | – |
| 266 | 516195.79 | 1411914.80 | Картометрический метод | 12.50 | – |
| 267 | 516165.93 | 1411896.88 | Картометрический метод | 12.50 | – |
| 268 | 516072.07 | 1411831.38 | Картометрический метод | 12.50 | – |
| 269 | 515943.62 | 1411741.74 | Картометрический метод | 12.50 | – |
| 270 | 515725.79 | 1411606.86 | Аналитический метод | 2.50 | – |
| 271 | 516227.80 | 1410842.99 | Аналитический метод | 2.50 | – |
| 272 | 516339.72 | 1410923.23 | Картометрический метод | 12.50 | – |
| 273 | 516384.59 | 1410965.37 | Картометрический метод | 12.50 | – |
| 274 | 516428.68 | 1410986.06 | Картометрический метод | 12.50 | – |
| 275 | 516486.39 | 1411018.88 | Картометрический метод | 12.50 | – |

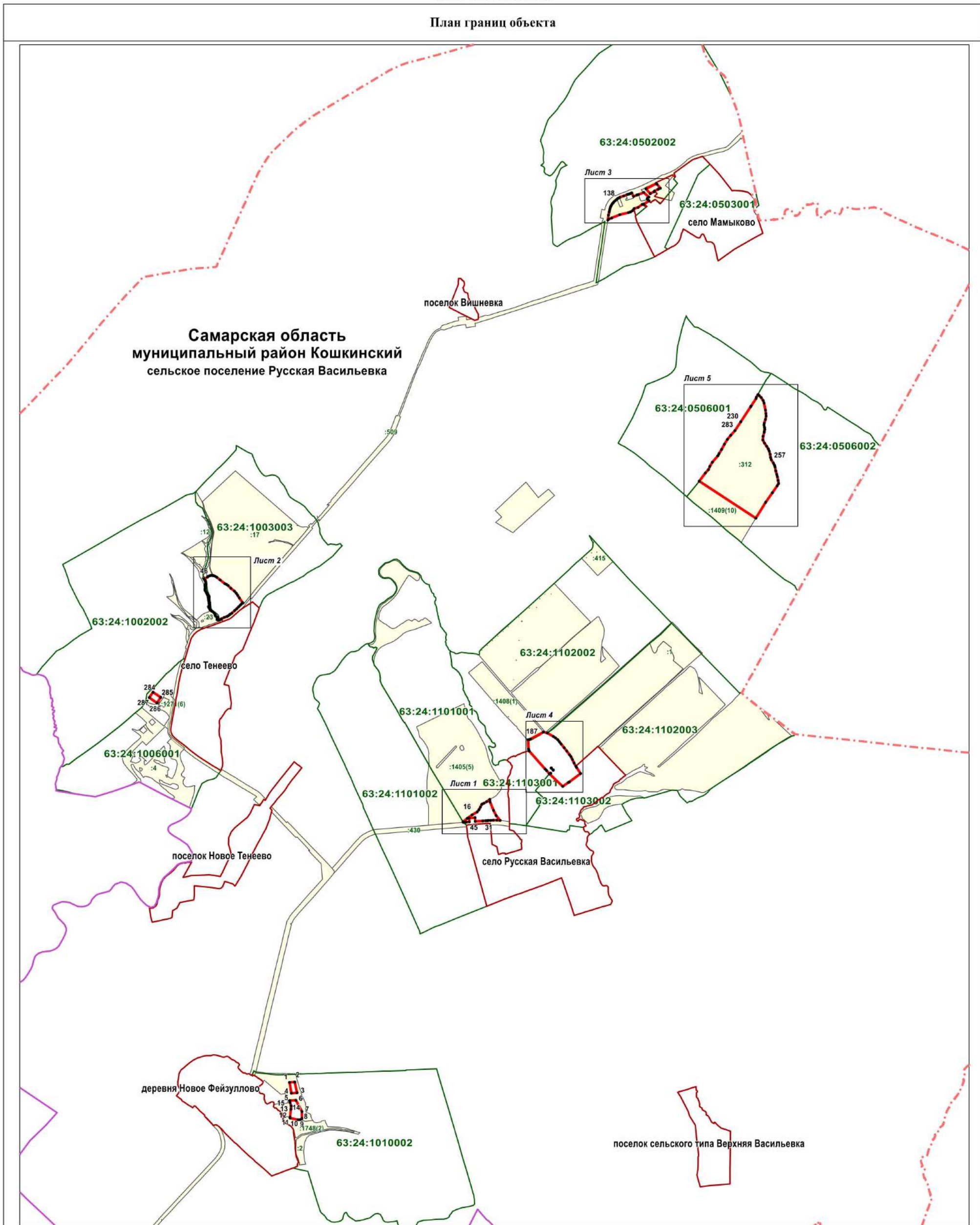
| | | | | | |
|----------|-----------|------------|------------------------|-------|---|
| 276 | 516571.73 | 1411093.61 | Картометрический метод | 12.50 | – |
| 277 | 516599.36 | 1411109.48 | Картометрический метод | 12.50 | – |
| 278 | 516599.44 | 1411109.55 | Картометрический метод | 12.50 | – |
| 279 | 516655.95 | 1411141.96 | Картометрический метод | 12.50 | – |
| 280 | 516726.97 | 1411182.94 | Картометрический метод | 12.50 | – |
| 281 | 516792.92 | 1411223.89 | Картометрический метод | 12.50 | – |
| 282 | 516848.10 | 1411266.59 | Картометрический метод | 12.50 | – |
| 283 | 516911.57 | 1411322.89 | Картометрический метод | 12.50 | – |
| 230 | 517031.97 | 1411404.11 | Картометрический метод | 12.50 | – |
| Зона1(9) | – | – | – | – | – |
| 284 | 513369.64 | 1403445.69 | Аналитический метод | 2.50 | – |
| 285 | 513299.24 | 1403553.09 | Аналитический метод | 2.50 | – |
| 286 | 513223.51 | 1403501.37 | Аналитический метод | 2.50 | – |
| 287 | 513298.51 | 1403397.01 | Аналитический метод | 2.50 | – |
| 284 | 513369.64 | 1403445.69 | Аналитический метод | 2.50 | – |

3. Сведения о характерных точках части (частей) границы объекта

| Обозначение характерных точек части границы | Координаты, м | | Метод определения координат характерной точки | Средняя квадратическая погрешность положения характерной точки (M _t), м | Описание обозначения точки на местности (при наличии) |
|---|---------------|---|---|---|---|
| | X | Y | | | |
| 1 | 2 | 3 | 4 | 5 | 6 |
| – | – | – | – | – | – |


Раздел 4
Зона, занятая объектами сельскохозяйственного назначения (Сх2)
 (наименование объекта)

План границ объекта



Используемые условные знаки и обозначения:

Масштаб 1 : 50000



- характеристическая точка границы
 - территориальная зона
 - граница муниципального района
 - граница сельского поселения
 - граница кадастрового квартала
 - граница населённого пункта
 - земельный участок, кадастровый номер
 - подпись кадастрового квартала
 - наименование муниципального района
- сельское поселение Русская Васильевка - наименование сельского поселения
 - деревня Новое Фейзуллово - наименование населённого пункта

муниципальный район Кошкинский

Подпись кадастрового инженера: *О.А. Ендальцева*
 Дата 01.02.2023
 Место для оттиска печати (при наличии) лица, составившего описание местоположения границ объекта

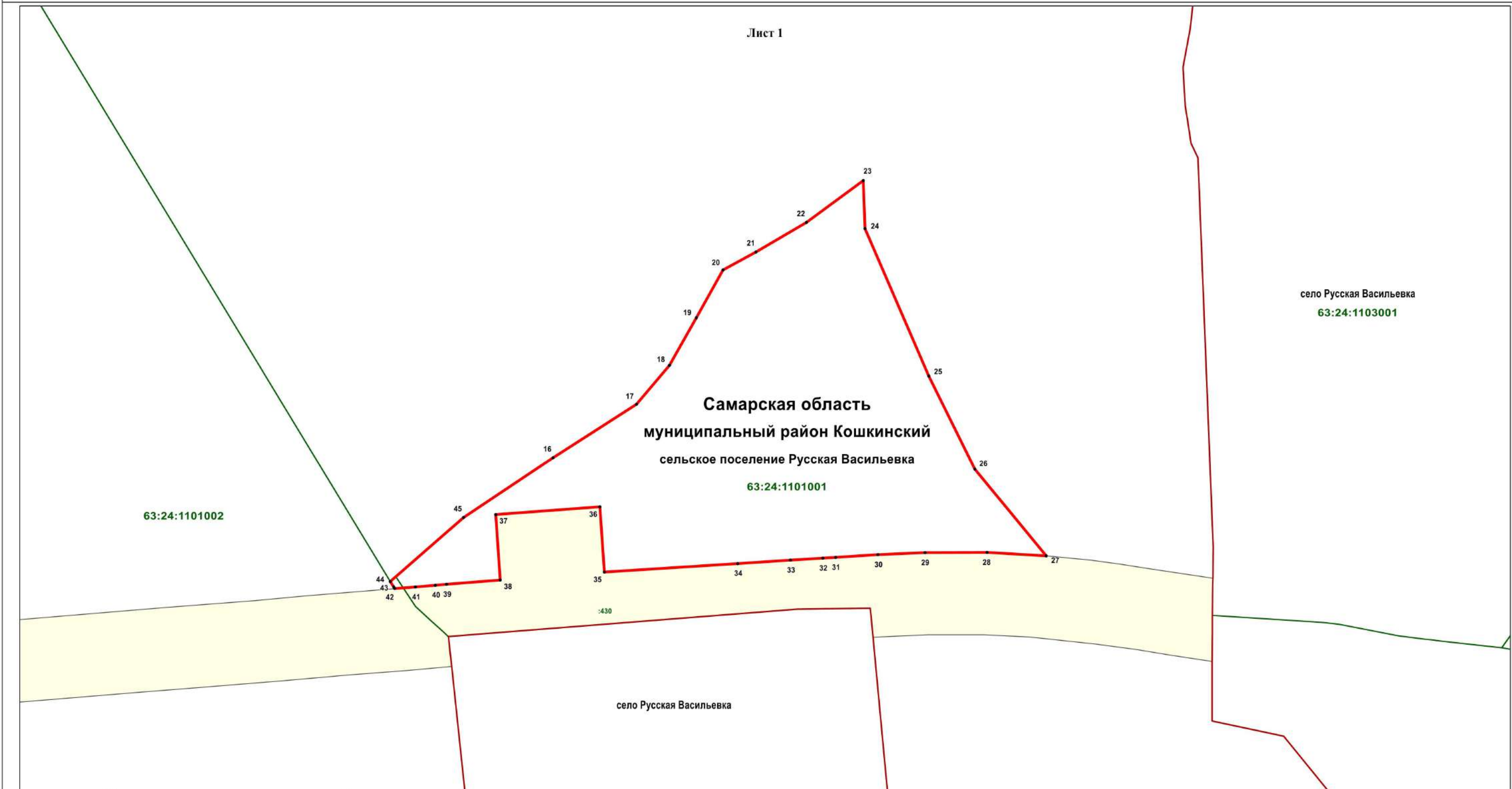


Раздел 4
Зона, занятая объектами сельскохозяйственного назначения (Сх2)


(наименование объекта)

План границ объекта

Лист 1



Используемые условные знаки и обозначения:



- характерная точка границы
- территориальная зона
- граница кадастрового квартала
- граница населённого пункта
- земельный участок, кадастровый номер
- подпись кадастрового квартала
- наименование муниципального района
- наименование сельского поселения
- наименование населённого пункта

Масштаб 1 : 3000

63:24:1006001
муниципальный район Кошкинский
сельское поселение Русская Васильевка
село Русская Васильевка



Подпись кадастрового инженера /О.А. Ендальцева/

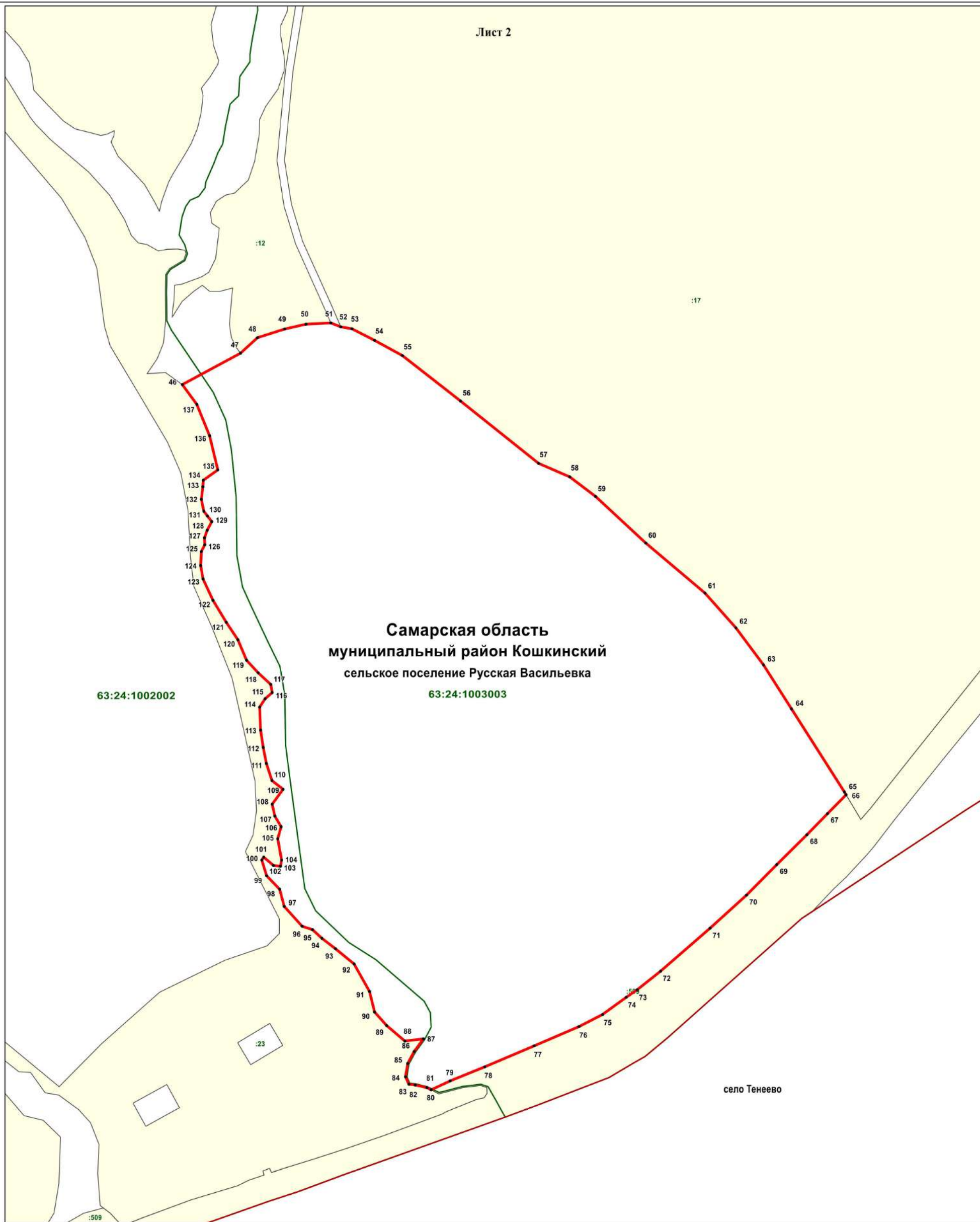
Дата 01.02.2023

Место для оттиска печати (при наличии) лица, составившего описание местоположения границ объекта

Раздел 4
Зона, занятая объектами сельскохозяйственного назначения (Сх2)
 (наименование объекта)

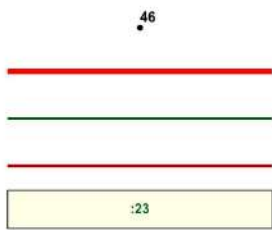
План границ объекта

Лист 2



Используемые условные знаки и обозначения:

Масштаб 1 : 3000



- характеристическая точка границы
- территориальная зона
- граница кадастрового квартала
- граница населённого пункта
- земельный участок, кадастровый номер
- подпись кадастрового квартала
- наименование муниципального района
- наименование сельского поселения
- наименование населённого пункта

муниципальный район Кошкинский
сельское поселение Русская Васильевка
 село Тенеево

Подпись кадастрового инженера /О.А. Ендальцева/

Дата 01.02.2023

Место для оттиска печати (при наличии) лица, составившего описание местоположения границ объекта



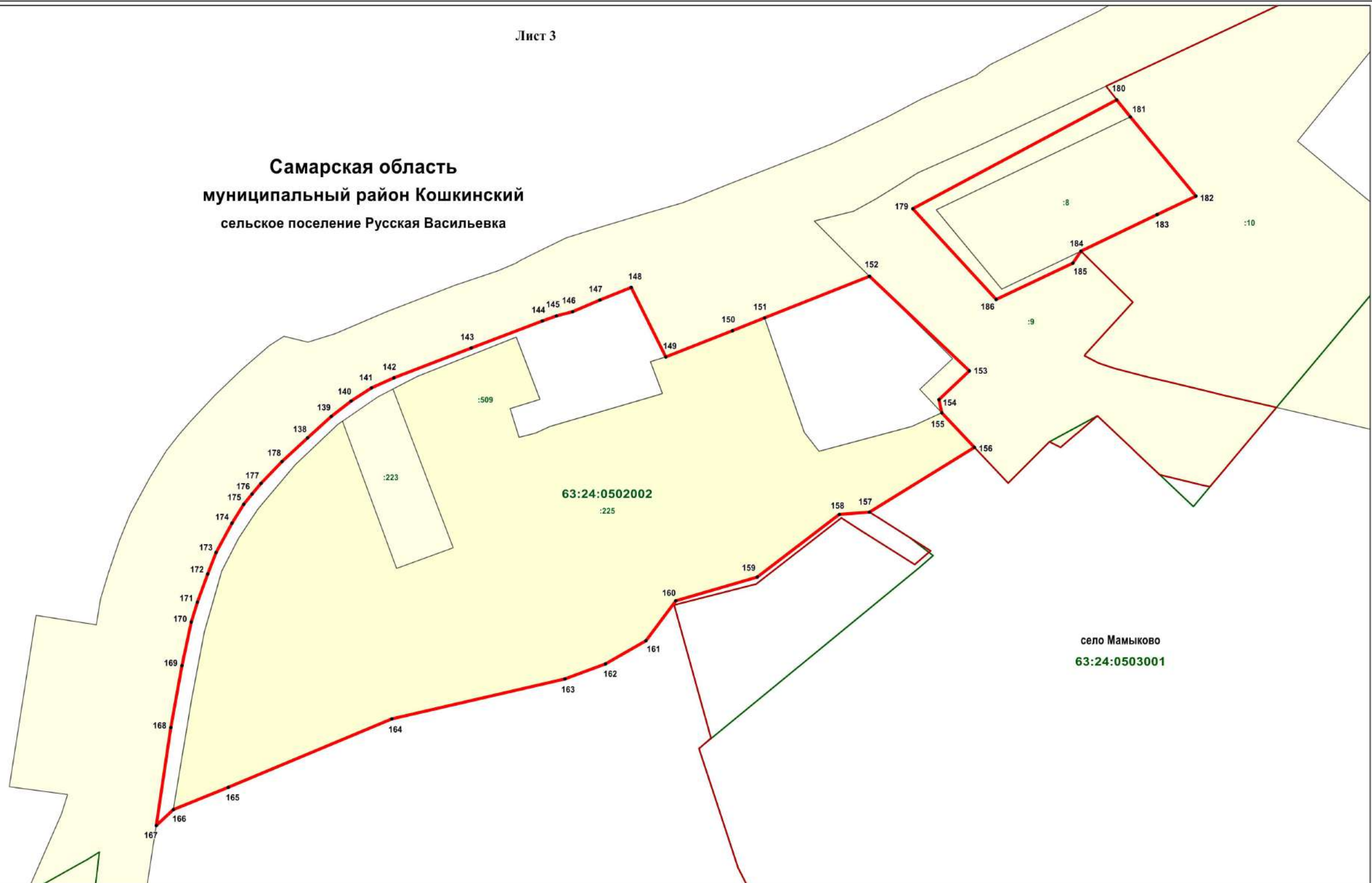
Раздел 4
Зона, занятая объектами сельскохозяйственного назначения (Сх2)

(наименование объекта)


План границ объекта

Лист 3

Самарская область
муниципальный район Кошкинский
сельское поселение Русская Васильевка



Используемые условные знаки и обозначения:



- характерная точка границы
- территориальная зона
- граница кадастрового квартала
- граница населённого пункта
- земельный участок, кадастровый номер
- подпись кадастрового квартала
- наименование муниципального района
- наименование сельского поселения
- наименование населённого пункта

Масштаб 1 : 3000

муниципальный район Кошкинский
сельское поселение Русская Васильевка
село Мамыково



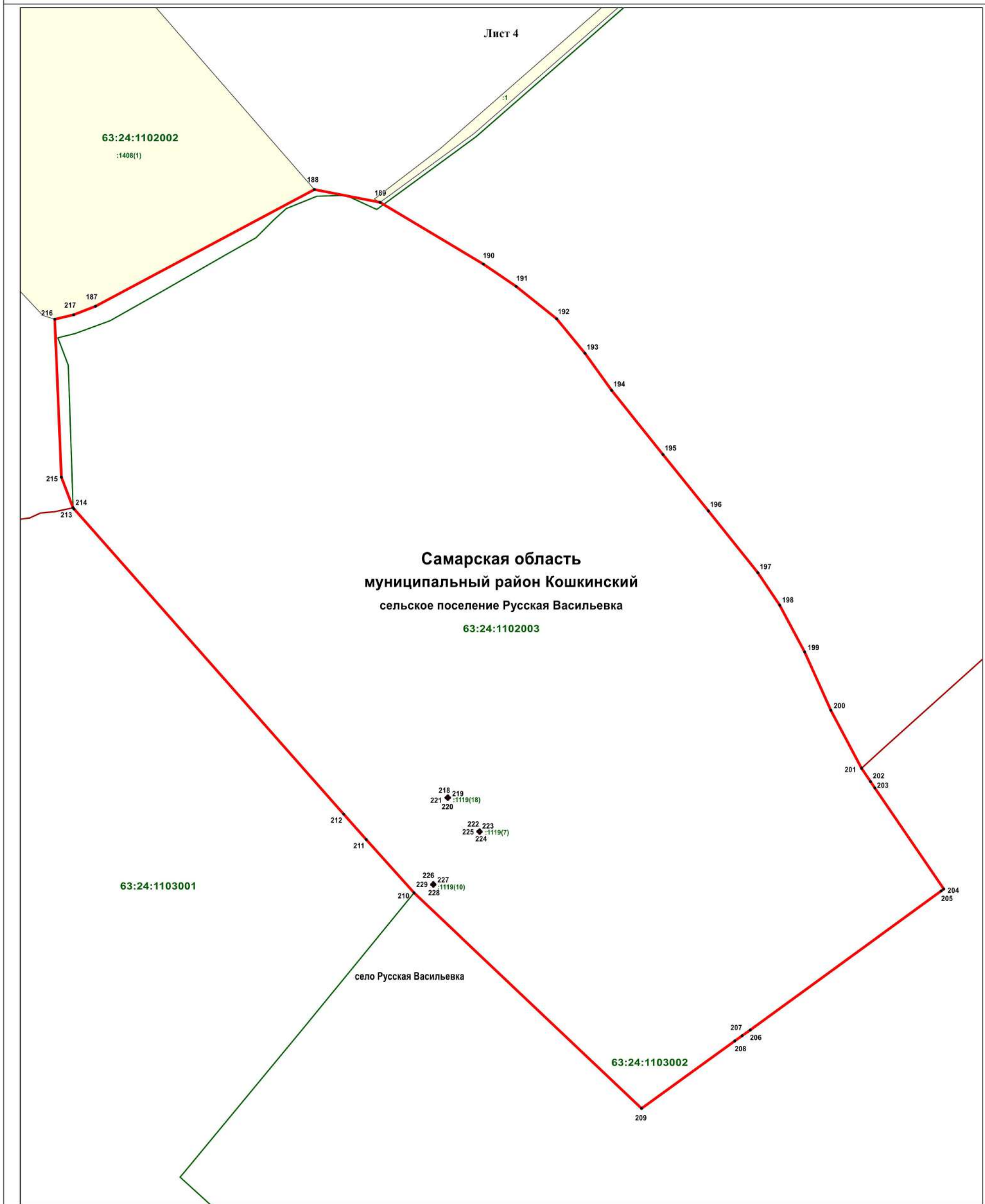
Подпись кадастрового инженера /О.А. Ендальцева/

Дата 01.02.2023

Место для оттиска печати (при наличии) лица, составившего описание местоположения границ объекта


Раздел 4
Зона, занятая объектами сельскохозяйственного назначения (Сх2)
 (наименование объекта)

План границ объекта



Используемые условные знаки и обозначения:

Масштаб 1 : 3000



- характерная точка границы
- территориальная зона
- граница кадастрового квартала
- граница населённого пункта
- земельный участок, кадастровый номер
- подпись кадастрового квартала
- наименование муниципального района
- наименование сельского поселения
- наименование населённого пункта

муниципальный район Кошкинский
сельское поселение Русская Васильевка
 село Русская Васильевка



Подпись кадастрового инженера / О.А. Ендальцева/

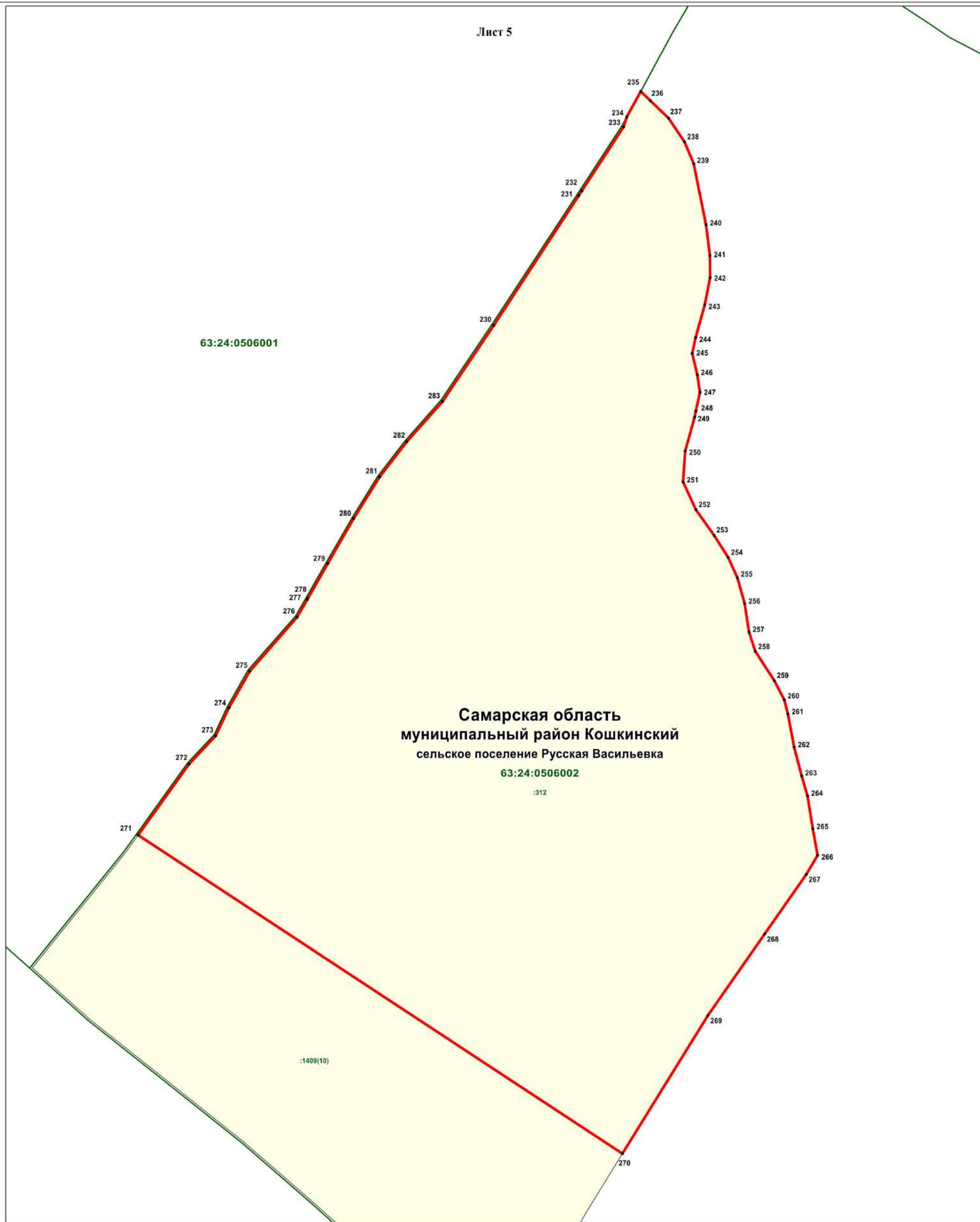
Дата 01.02.2023

Место для оттиска печати (при наличии) лица, составившего описание местоположения границ объекта

Раздел 4
Зона, занятая объектами сельскохозяйственного назначения (Сх2)
(наименование объекта)


План границ объекта

Лист 5



Используемые условные знаки и обозначения:

Масштаб 1 : 6000



- характеристическая точка границы
- территориальная зона
- граница кадастрового квартала
- земельный участок, кадастровый номер
- подпись кадастрового квартала
- наименование муниципального района
- наименование сельского поселения

муниципальный район Кошкинский
сельское поселение Русская Васильевка

Подпись кадастрового инженера (О.А. Ендальцева/
Дата 01.02.2023

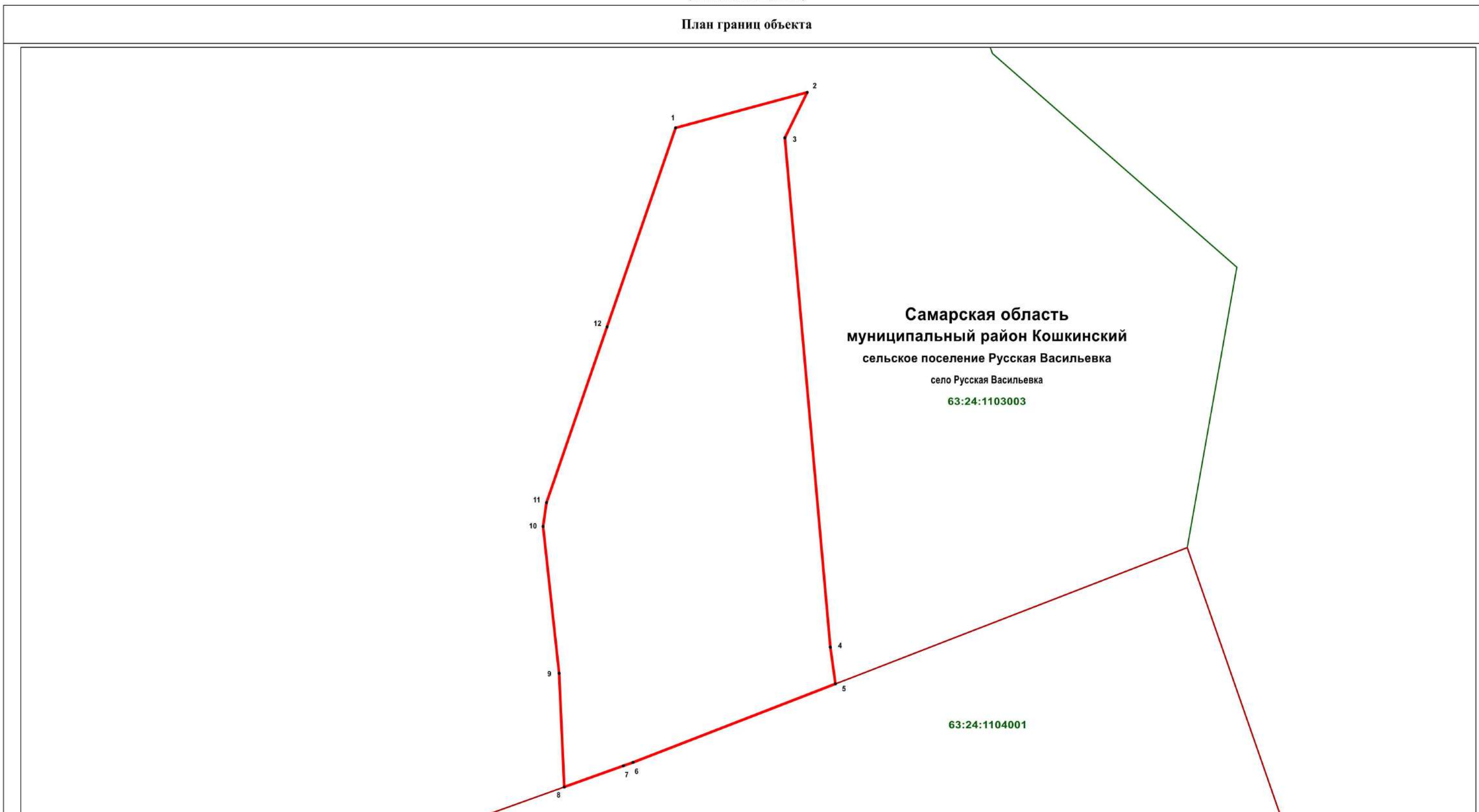


Место для оттиска печати (при наличии) лица, составившего описание местоположения границ объекта

Раздел 4
Зона, занятая объектами сельскохозяйственного назначения (Сх2)

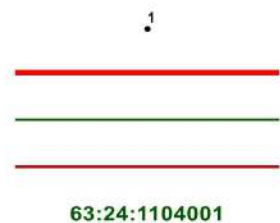
(наименование объекта)

План границ объекта



Используемые условные знаки и обозначения:

Масштаб 1 : 2000



- характерная точка границы
- территориальная зона
- граница кадастрового квартала
- граница населённого пункта
- подпись кадастрового квартала
- наименование муниципального района
- наименование сельского поселения
- наименование населённого пункта

63:24:1104001
муниципальный район Кошкинский
сельское поселение Русская Васильевка
село Русская Васильевка



Подпись кадастрового инженера /О.А. Ендальцева/

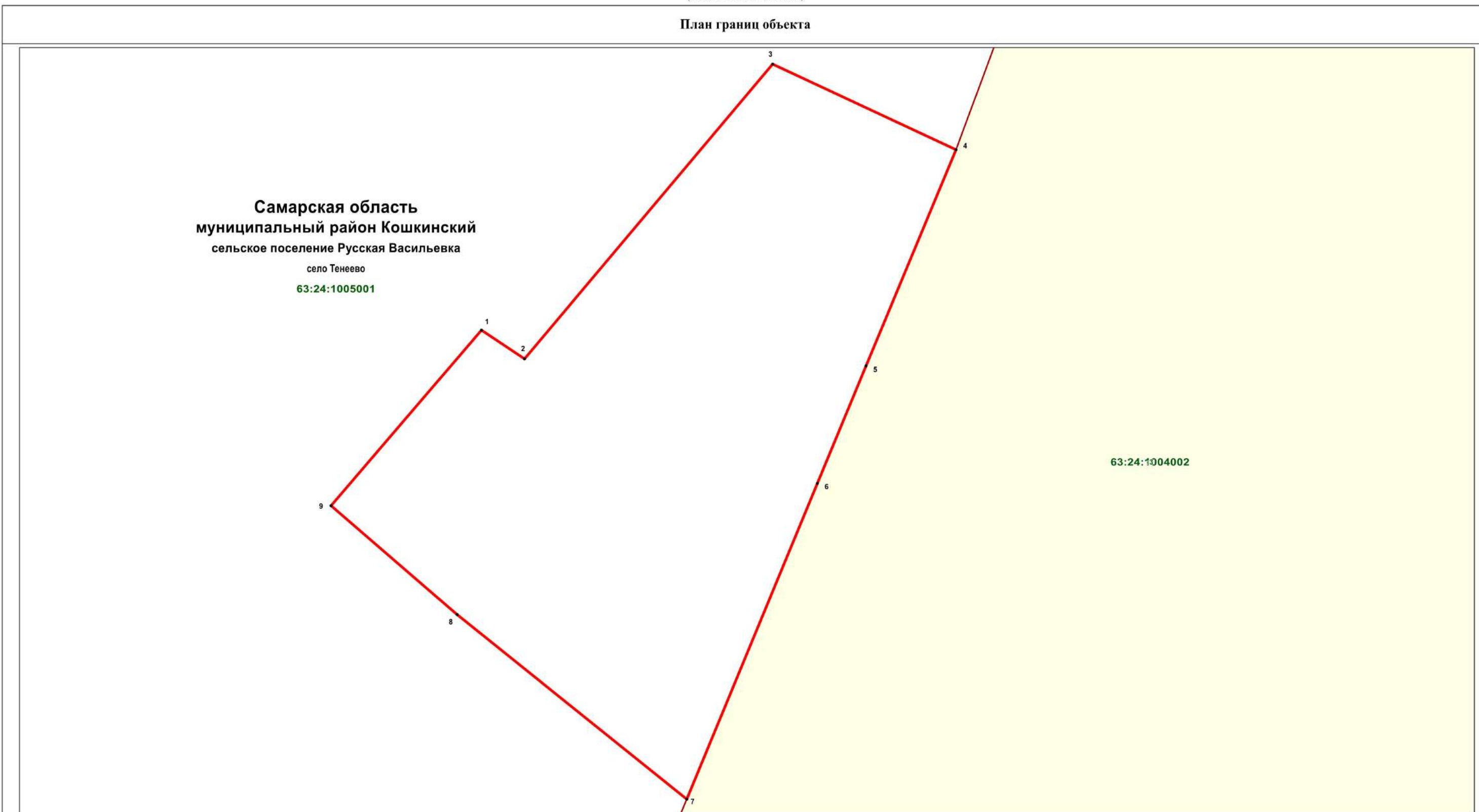
Дата 31.01.2023

Место для оттиска печати (при наличии) лица, составившего описание местоположения границ объекта

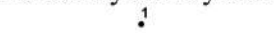





Раздел 4
Зона, занятая объектами сельскохозяйственного назначения (Сх2)

(наименование объекта)

План границ объекта



Используемые условные знаки и обозначения:

-  - характерная точка границы
-  - территориальная зона
-  - граница кадастрового квартала
-  - граница населённого пункта
-  - земельный участок, кадастровый номер
-  - подпись кадастрового квартала
- муниципальный район Кошкинский** - наименование муниципального района
- сельское поселение Русская Васильевка** - наименование сельского поселения
- село Тенеево** - наименование населённого пункта

Масштаб 1 : 1000



Подпись кадастрового инженера /О.А. Ендальцева/

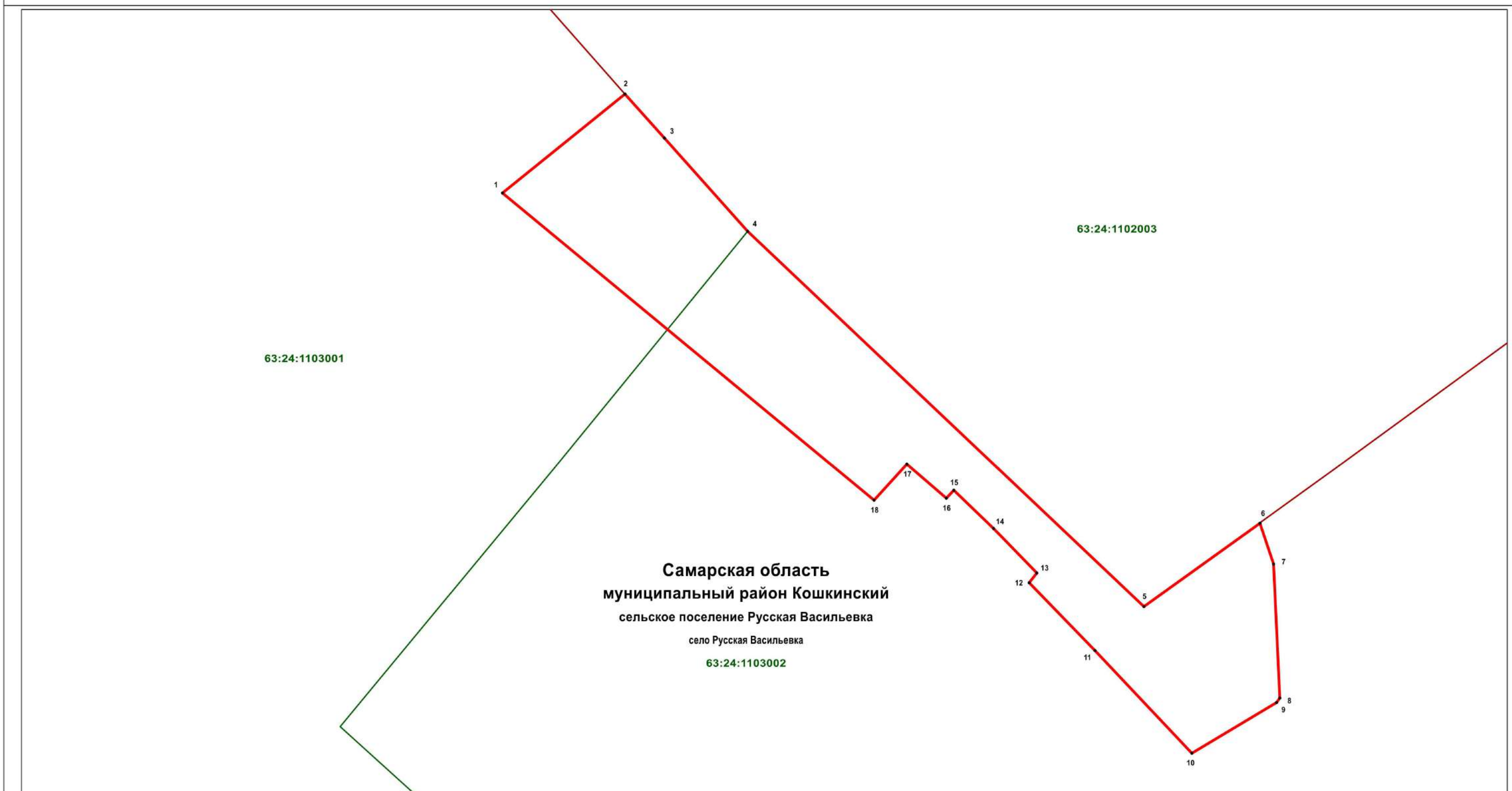
Дата 01.02.2023

Место для оттиска печати (при наличии) лица, составившего описание местоположения границ объекта

Раздел 4
Зона санитарно-защитного назначения от объектов сельскохозяйственного назначения (СхСЗ)

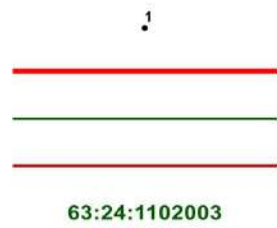
(наименование объекта)

План границ объекта



Используемые условные знаки и обозначения:

Масштаб 1 : 1800



- характерная точка границы
- территориальная зона
- граница кадастрового квартала
- граница населённого пункта
- подпись кадастрового квартала
- наименование муниципального района
- наименование сельского поселения
- наименование населённого пункта

муниципальный район Кошкинский
сельское поселение Русская Васильевка
село Русская Васильевка



Подпись кадастрового инженера /О.А. Ендальцева/

Дата 31.01.2023

Место для оттиска печати (при наличии) лица, составившего описание местоположения границ объекта