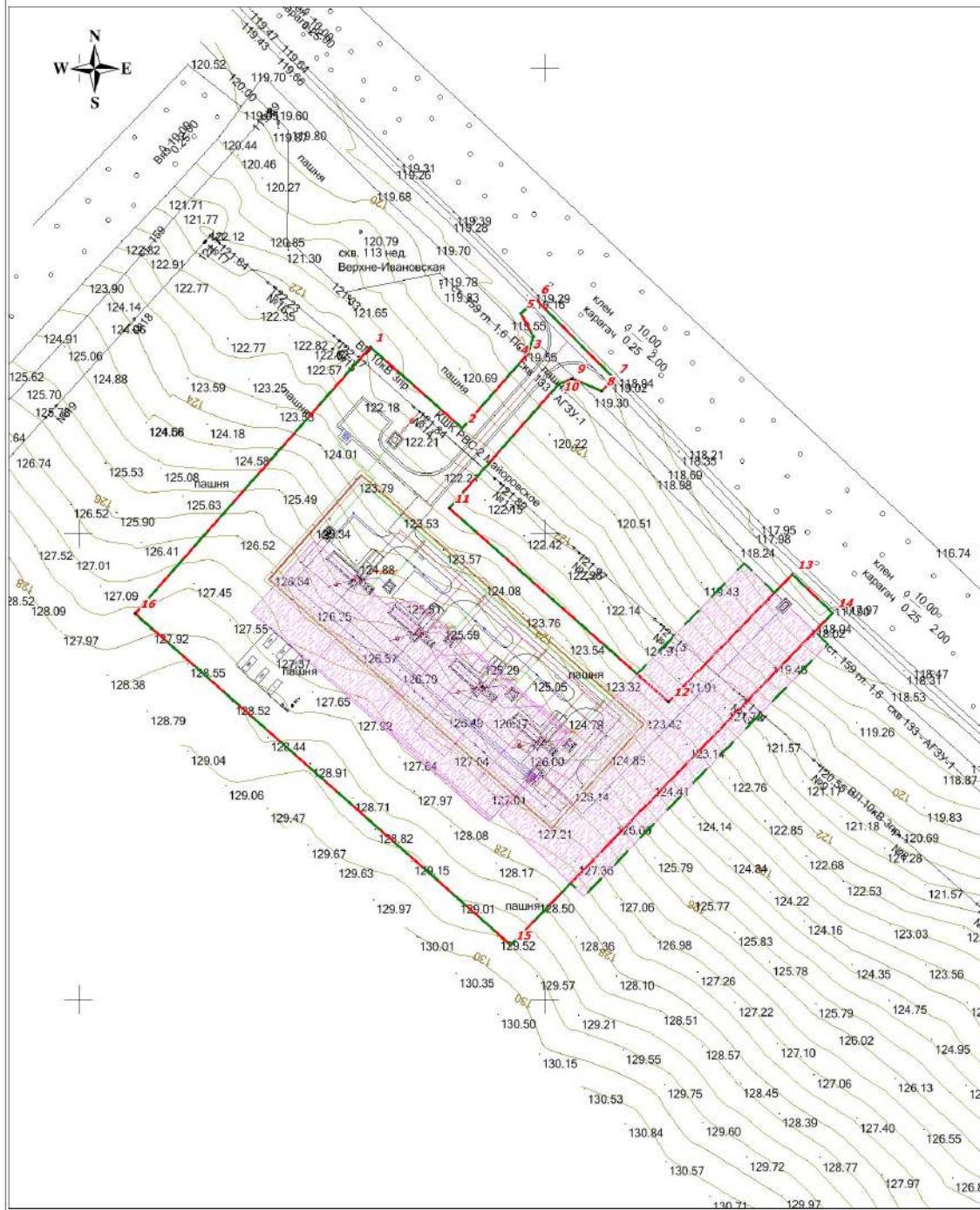


**Проект планировки территории для строительства объекта ООО "РИТЭК":
"Обустройство куста скважин №№57, 37, 47, 38 Майоровского месторождения"
в границах сельского поселения Шпановка Кошкинского района Самарской области**





Каталог координат характерных точек
границы зон планируемого размещения
линейных объектов

Номер	Хточки	Уточки
1	503 660,16	1 407 325,19
2	503 645,40	1 407 364,60
3	503 677,46	1 407 392,88
4	503 684,64	1 407 395,14
5	503 684,61	1 407 389,68
6	503 700,89	1 407 396,05
7	503 666,73	1 407 429,71
8	503 661,48	1 407 424,39
9	503 666,60	1 407 411,65
10	503 664,16	1 407 405,81
11	503 611,00	1 407 358,92
12	503 527,89	1 407 453,16
13	503 562,65	1 407 506,16
14	503 565,96	1 407 523,41
15	503 423,45	1 407 365,48
16	503 565,67	1 407 224,21

Общая площадь 32 197 кв.м



Условные обозначения

-  - Границы территории, в отношении которой осуществляется подготовка проекта планировки
-  - Граница зоны планируемого размещения линейного объекта
-  - Поворотная точка границы зоны планируемого размещения линейного объекта
-  - Граница зоны с особыми условиями использования территории (Нефтепровод), ширина 50 м

Примечание:

- * Линейные объекты, подлежащие переносу и переустройству отсутствуют.
- * Линии отступа от красных линий в целях определения мест допустимого размещения зданий, строений, сооружений не устанавливаются.
- * Объекты социально-культурного и коммунально-бытового значения отсутствуют
- * Объекты федерального, регионального, местного значения отсутствуют

ООО "РИТЭК"						Проект планировки территории для строительства объекта ООО "РИТЭК": "Обустройство куста скважин №№57, 37, 47, 38 Майоровского месторождения" в границах сельского поселения Шпановка Кошкинского района Самарской области			
Изм.	Кол.уч.	Лист	N док.	Подпись	Дата	Раздел 1. Проект планировки территории. Графическая часть.	Стадия	Лист	Листов
							ПП	1	1
Исполнитель: Азиянова Н.В. Директор: Ховрин Н.А.							ООО "Средневолжская землеустроительная компания"		
Чертеж границ зон планируемого размещения линейных объектов. М 1:2 000									