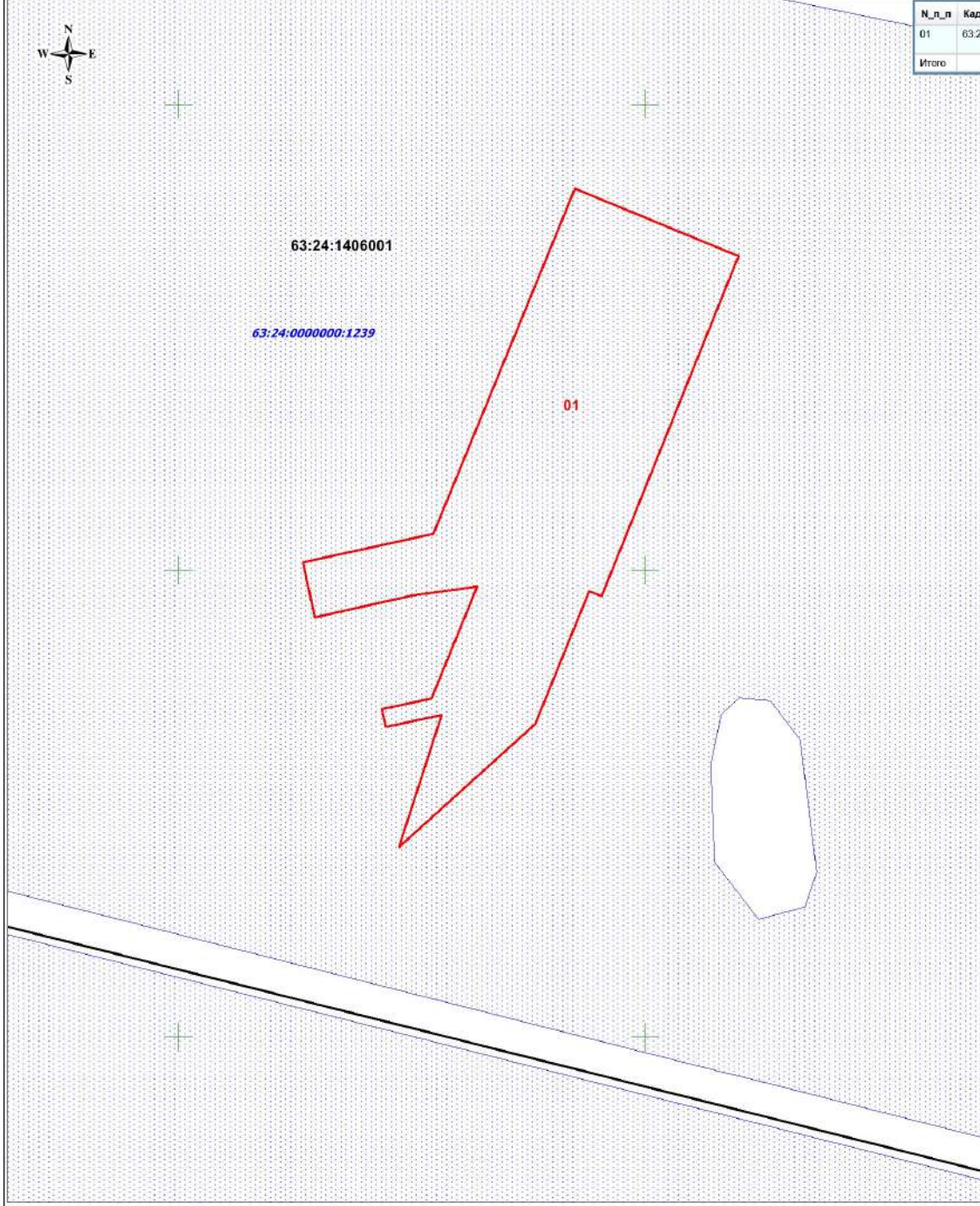





**Чертеж межевания территории для строительства объекта ООО "РИТЭК":
"Обустройство скважин №№ 405,404,406 Марьинского месторождения"
в границах сельского поселения Шпановка Кошкинского района Самарской области**

Экспликация земельных участков

N_п_п	Кадастровый_номер	Номер_ЗУ_чу	Правообладатели	Адрес_описание_местоположения	Категория_земель	Разрешенное_использование	Площадь
01	63.24.0000000.1239	.1239/чу1	ООО СХП "Чесноковское"	Самарская область, Кошкинский район, с/п Шпановка	Земли сельскохозяйственного назначения	Для сельскохозяйственного производства	18 256
Итого							18 256



Условные обозначения

-  - Земельный участок (часть земельного участка) для строительства объекта
-  - Граница и кадастровый номер существующего земельного участка учтенного в ЕГРН
-  - Граница и номер кадастрового квартала

Примечание:
* Красные линии совпадают с границами зоны планируемого размещения линейных объектов.

ООО "РИТЭК"						Чертеж межевания территории для строительства объекта ООО "РИТЭК": "Обустройство скважин №№ 405,404,406 Марьинского месторождения" в границах сельского поселения Шпановка Кошкинского района Самарской области					
Изм.	Коп.уч.	Лист	N док.	Подпись	Дата	Проект межевания территории	Стадия	Лист	Листов		
							ПП	1	1		
Исполнитель	Акянова Н.В.					Графическая часть (чертеж межевания территории) М 1:2 000	ООО "Средневолжская землеустроительная компания"				
Директор	Ховрин Н.А.										