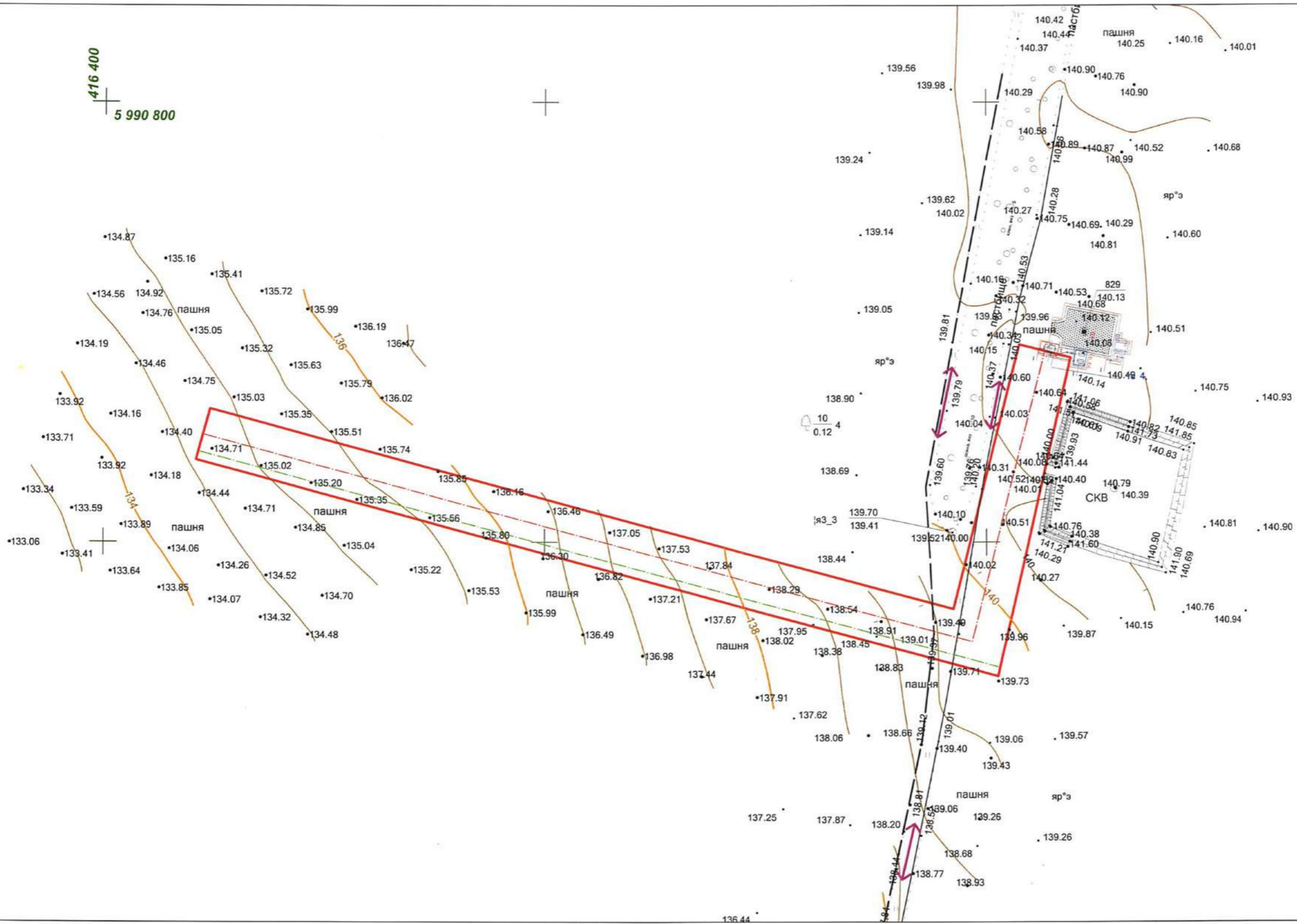





Схема организации улично-дорожной сети и схема движения транспорта на соответствующей территории для строительства объекта АО "РИТЭК"


"Обустройство скважины № 4 Королевского месторождения"
в границах сельского поселения Шпановка Кошкинского района Самарской области



Условные обозначения:

 - Проектируемый выкидной нефтепровод от скважины №4 Королевского м-ния до АГЗУ, в параллельном отводе с ВЛ 10 кВ к скважине №4 Королевского м-ния

 Дороги, проезды

 Направление движения

					
Изм.	Кол.уч.	Лист	№ док.	Подпись	Дата
				Авзянова Н.В.	
				Ховрин Н.А.	

Проект планировки территории
для строительства объекта АО "РИТЭК"
"Обустройство скважины № 4 Королевского месторождения"
в границах сельского поселения Шпановка
Кошкинского района Самарской области

Материалы по обоснованию
проекта планировки территории

Графическая часть
(Схема организации улично-дорожной
сети и схема движения транспорта на
соответствующей территории)
М 1:2 000

Стадия	Лист	Листов
ПП	1	1

ООО "Средневожская
землеустроительная компания"