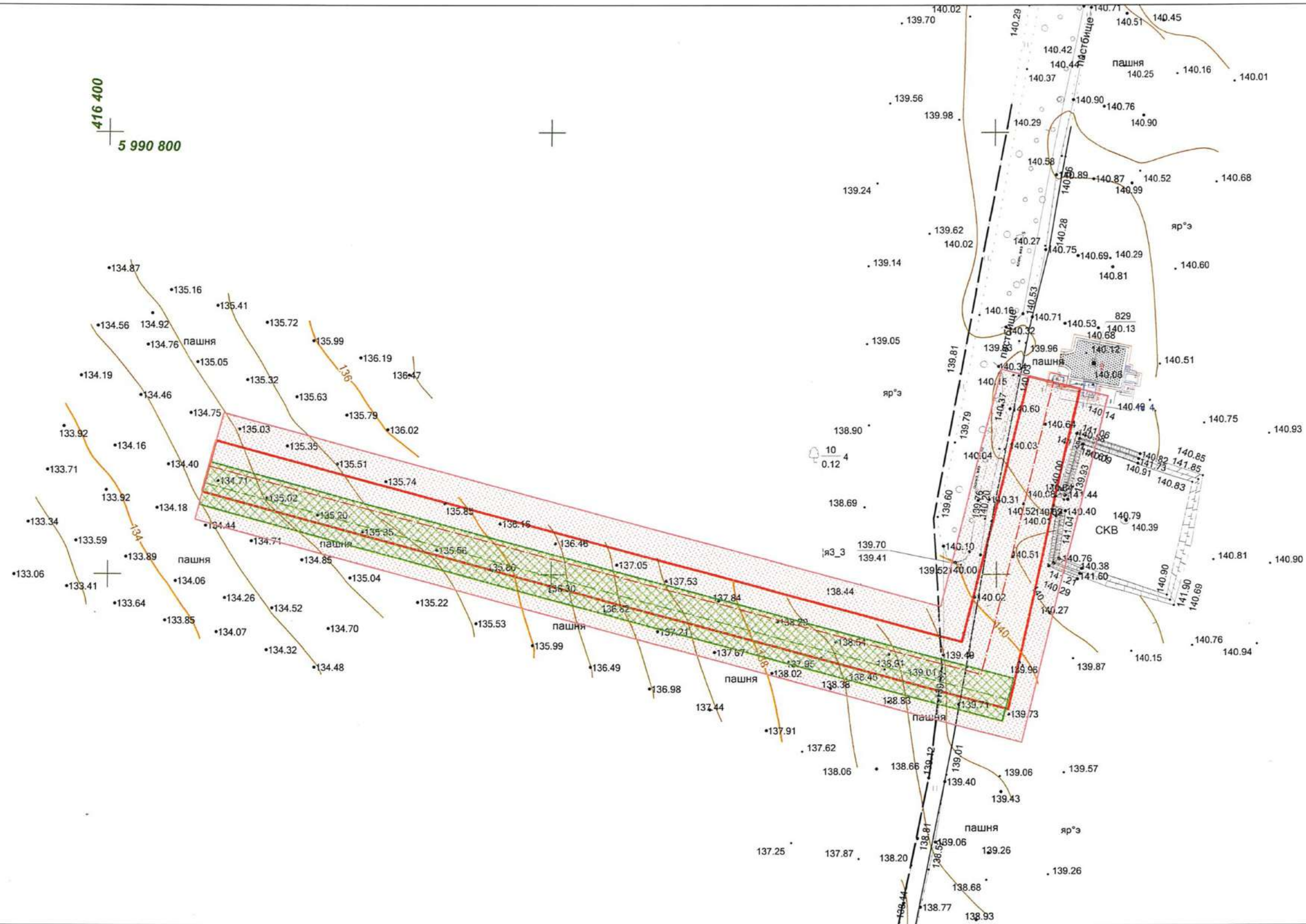







Схема границ зон с особыми условиями использования территории для строительства объекта АО "РИТЭК"

"Обустройство скважины № 4 Королевского месторождения"  
в границах сельского поселения Шпановка Кошкинского района Самарской области



Условные обозначения:

-  - Проектируемый выкидной нефтепровод от скважины №4 Королевского м-ния до АГЗУ, в параллельном отводе с ВЛ 10 кВ к скважине №4 Королевского м-ния
-  - Охранная зона ВЛ 10 кВ
-  - Охранная зона выкидного нефтепровода

					
Изм.	Кол.уч.	Лист	№ док.	Подпись	Дата
				Акхьянова Н.В.	
				Ховрин Н.А.	

Проект планировки территории  
для строительства объекта АО "РИТЭК"  
"Обустройство скважины № 4 Королевского месторождения"  
в границах сельского поселения Шпановка  
Кошкинского района Самарской области

Материалы по обоснованию  
проекта планировки территории

Графическая часть  
(схема зон с особыми условиями  
использования территории)  
М 1:2 000

Стадия	Лист	Листов
ПП	1	1

ООО "Средневолжская  
землеустроительная компания"