









Схема расположения элемента планировочной структуры для строительства объекта АО "РИТЭК"
"Обустройство скважины № 4 Королевского месторождения"
в границах сельского поселения Шпановка Кошкинского района Самарской области



-  Граница элемента планировочной структуры
-  Граница сельского поселения
-  Граница земель населенного пункта
-  Граница с/х угодий (пашня) в составе земель из категории - с/х назначения
-  Граница с/х угодий (пастбище) в составе земель из категории - с/х назначения
-  Граница земель из категории - земли водного фонда

АО "РИТЭК"						Проект планировки территории для строительства объекта АО "РИТЭК" "Обустройство скважины № 4 Королевского месторождения" в границах сельского поселения Шпановка Кошкинского района Самарской области				
Изм.	Кол.уч.	Лист	№ док.	Подпись	Дата	Проект планировки территории (основная часть)	Стадия	Лист	Листов	
							ПП	1	1	
Исполнитель: Акзимова Н.В. Директор: Ховрин Н.А.						Графическая часть (схема расположения элемента планировочной структуры) М 1:30 000			ООО "Средневожская землеустроительная компания"	