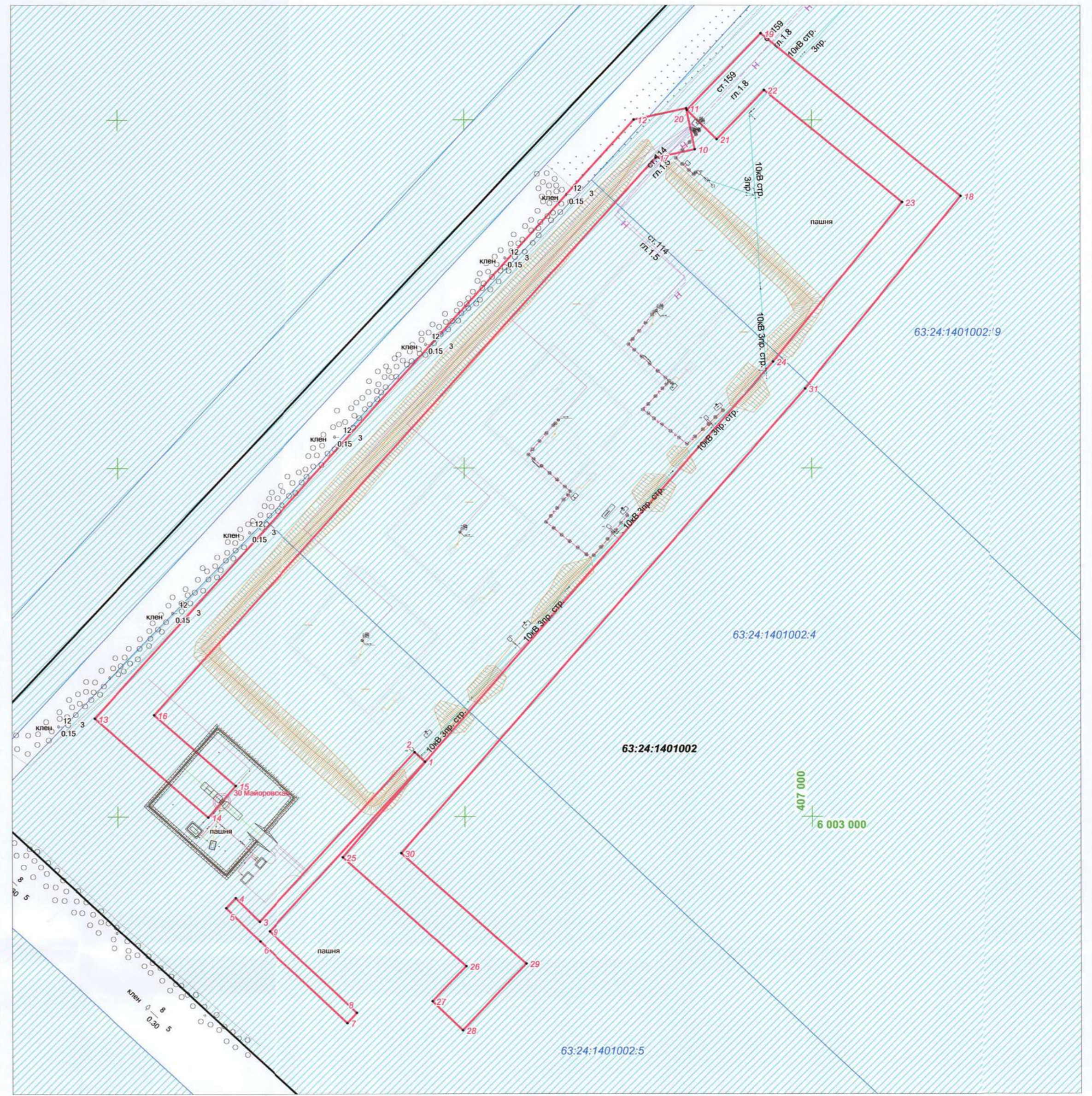
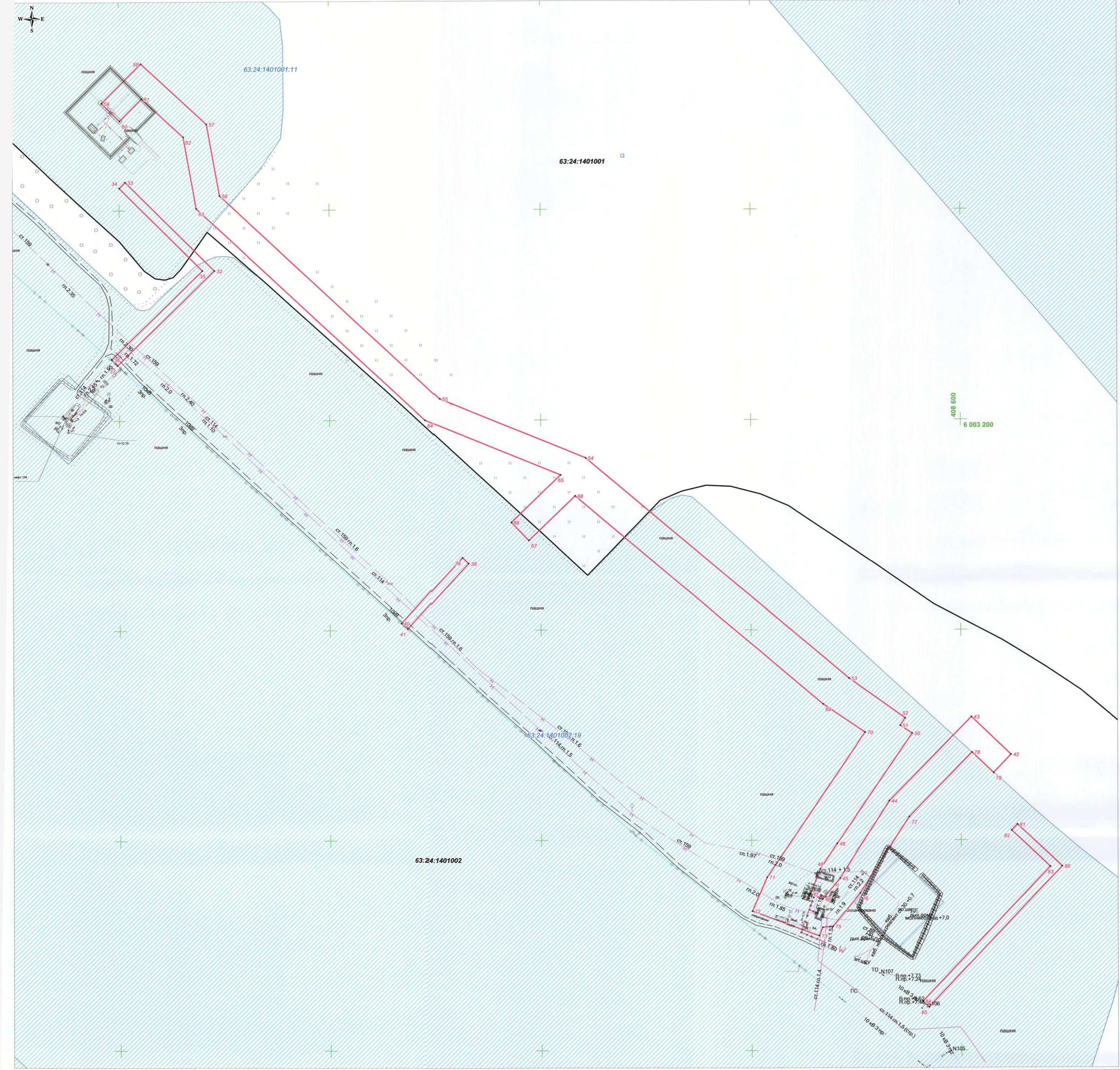
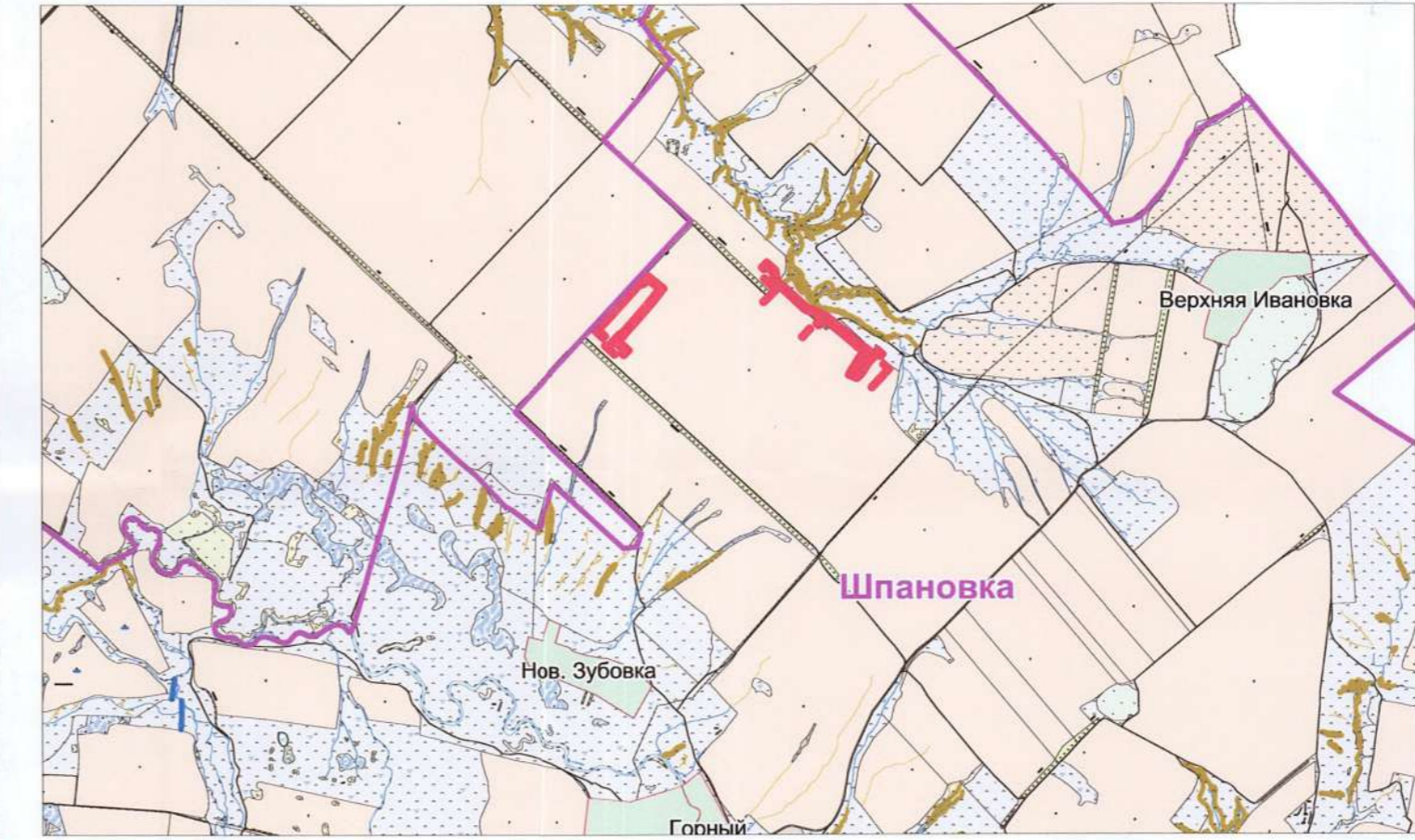


Чертеж планировки территории для строительства объекта АО "РИТЭК"  
 "Обустройство свалки № 30, 132Г, 139, 158, 159 Майоровского месторождения"  
 в границах сельского поселения Шпановка Кошкинского района Самарской области



Обзорная схема  
 М 1:50 000



- Условные обозначения:
- Проектируемая полоса отвода земельного участка для строительства объекта АО "РИТЭК"
  - Поворотные точки проектируемого объекта
  - Граница кадастрового квартала, его номер
  - Граница земельного участка, стоящего на ГКУ, его номер
  - Граница сельского поселения

Номер	Уточка	Уточка
1	6 003 032	406 777
2	6 003 037	406 771
3	6 002 940	406 691
4	6 002 953	406 668
5	6 002 948	406 662
6	6 002 929	406 682
7	6 002 881	406 732
8	6 002 887	406 738
9	6 002 934	406 687
10	6 003 383	406 933
11	6 003 407	406 928
12	6 003 400	406 898
13	6 003 056	406 587
14	6 003 000	406 652
15	6 003 018	406 668
16	6 003 059	406 621
17	6 003 378	406 910
18	6 003 356	407 086
19	6 003 450	406 971
20	6 003 406	406 928
21	6 003 389	406 946
22	6 003 417	406 973
23	6 003 352	407 052
24	6 003 291	406 978
25	6 002 914	406 801
26	6 002 914	406 801
27	6 002 894	406 781
28	6 002 977	406 730
29	6 002 915	406 835
30	6 002 979	406 763
31	6 003 246	406 996
32	6 003 427	407 806
33	6 003 421	407 800
34	6 003 343	407 879
35	6 003 359	407 793
36	6 003 253	407 798
37	6 003 064	408 131
38	6 003 069	408 125
39	6 003 007	408 068
40	6 003 001	408 074
41	6 002 881	408 047
42	6 002 917	408 610
43	6 002 837	408 532
44	6 002 764	408 484
45	6 002 744	408 468
46	6 002 749	408 456
47	6 002 773	408 465
48	6 002 797	408 482
49	6 002 902	408 553
50	6 002 909	408 542
51	6 002 916	408 547
52	6 002 954	408 493
53	6 003 164	408 243
54	6 003 220	408 104
55	6 003 414	407 896
56	6 003 482	407 983
57	6 003 540	407 821
58	6 003 502	407 783
59	6 003 485	407 800
60	6 003 506	407 822
61	6 003 470	407 861
62	6 003 402	407 873
63	6 003 200	408 091
64	6 003 148	408 219
65	6 003 103	408 172
66	6 003 085	408 188
67	6 003 128	408 233
68	6 002 929	408 468
69	6 002 903	408 508
70	6 002 765	408 415
71	6 002 733	408 401
72	6 002 709	408 464
73	6 002 717	408 469
74	6 002 718	408 477
75	6 002 750	408 504
76	6 002 822	408 550
77	6 002 883	408 610
78	6 002 864	408 631
79	6 002 775	408 696
80	6 002 815	408 653
81	6 002 809	408 648
82	6 002 775	408 685
83	6 002 847	408 563
84	6 002 841	408 569
85		

Общая площадь - 83 757 кв.м

АО "РИТЭК"					Проект планировки территории для строительства объекта АО "РИТЭК" "Обустройство свалки № 30, 132Г, 139, 158, 159 Майоровского месторождения" в границах сельского поселения Шпановка Кошкинского района Самарской области				
Изм.	Колуч.	Лист	Н док.	Подпись	Дата		Стадия	Лист	Листов
Исполнитель	Ахзанова Н.В.						Проект планировки территории (основная часть)	ПП	1
Директор	Хохрин Н.А.					Графическая часть (чертеж планировки территории) М 1:2 000	ООО "Средневольтская землестроительная компания"		