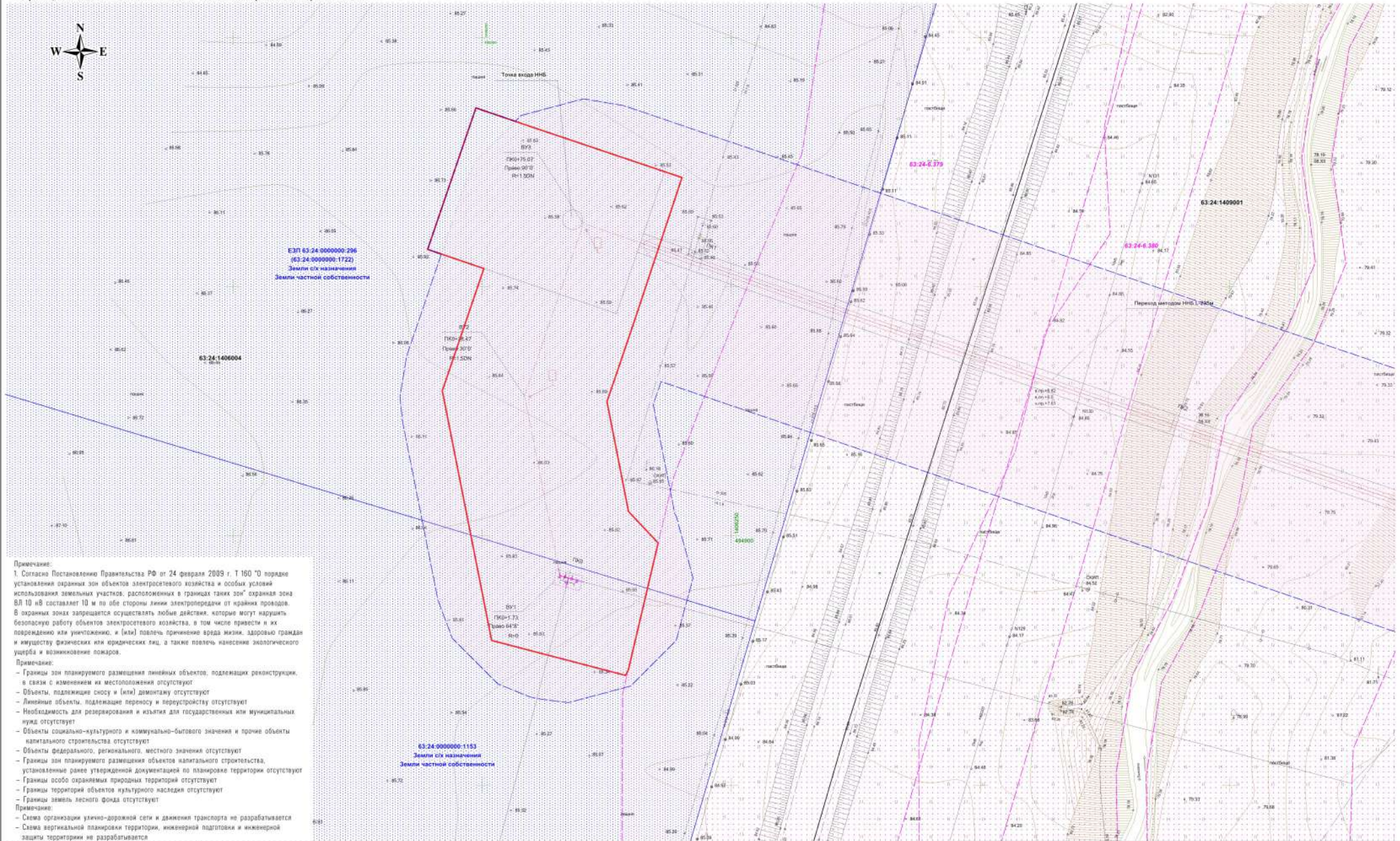


МАТЕРИАЛЫ ПО ОБОСНОВАНИЮ ПРОЕКТА ПЛАНИРОВКИ ТЕРРИТОРИИ
 "Реконструкция подводных переходов ТПП "РИТЭК-Самара-Нафта"
 "МНС "Апальковская №2" -УПН Ахсеновская (Подводный переход р.Быковка)"
 в границах сельского поселения Шлановка Кошкинского района Самарской области




Примечание:
 1. Согласно Постановлению Правительства РФ от 24 февраля 2009 г. Т 160 "О порядке установления охранных зон объектов электросетевого хозяйства и особых условий использования земельных участков, расположенных в границах таких зон" охранная зона ЕЛ 10-в составляет 10 м по обе стороны линии электропередачи от крайних проводов. В охранных зонах запрещается осуществлять любые действия, которые могут нарушить безопасную работу объектов электросетевого хозяйства, в том числе привести к их повреждению или уничтожению, и (или) повлечь причинение вреда жизни, здоровью граждан и имуществу физических или юридических лиц, а также повлечь нанесение экологического ущерба и возникновение пожаров.

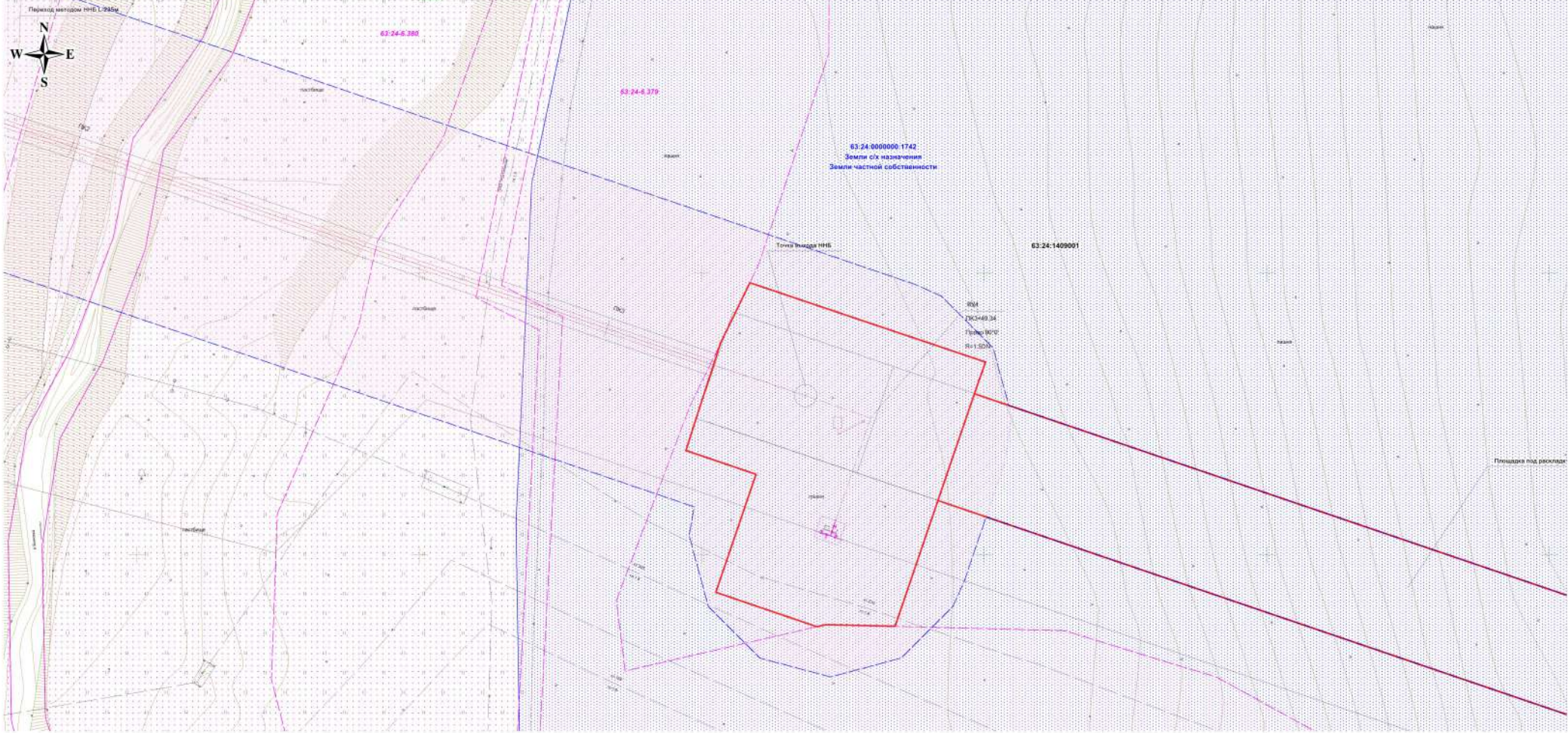
- Примечание:**
- Границы зон планируемого размещения линейных объектов, подлежащих реконструкции, в связи с изменением их местоположения отсутствуют
 - Объекты, подлежащие сносу и (или) демонтажу отсутствуют
 - Линейные объекты, подлежащие переносу и переустройству отсутствуют
 - Необходимость для резервирования и изъятия для государственных или муниципальных нужд отсутствует
 - Объекты социально-культурного и коммунально-бытового значения и прочие объекты капитального строительства отсутствуют
 - Объекты федерального, регионального, местного значения отсутствуют
 - Границы зон планируемого размещения объектов капитального строительства, установленные ранее утвержденной документацией по планировке территории отсутствуют
 - Границы особо охраняемых природных территорий отсутствуют
 - Границы территорий объектов культурного наследия отсутствуют
 - Границы земель лесного фонда отсутствуют
- Примечание:**
- Схема организации улично-дорожной сети и движения транспорта не разрабатывается
 - Схема вертикальной планировки территории, инженерной подготовки и инженерной защиты территории не разрабатывается

- Условные обозначения:**
- Границы территории, в отношении которой осуществляется подготовка проекта планировки
 - Границы зон планируемого размещения линейных объектов
 - Граница кадастрового квартала и его номер
 - Граница земельного участка и его номер
 - Граница зоны с особыми условиями использования территории (Нефтегазосборный трубопровод), ширина 50 м
 - Граница зоны с особыми условиями использования территории, внесенные в ЕГРН
- Проектируемые коммуникации**
- Проектируемая трасса выкидного трубопровода
- Существующие коммуникации**
- Дороги, проезды
 - Трасса нефтепровода 10 кВ
 - ЛЭП воздушные

СХЕМА РАСПОЛОЖЕНИЯ ЛИСТОВ



ООО "РИТЭК"			Проект планировки территории для строительства объекта ООО "РИТЭК" "Реконструкция подводных переходов ТПП "РИТЭК-Самара-Нафта" "Апальковская №2" -УПН Ахсеновская (Подводный переход р.Быковка)" сельского поселения Шлановка Кошкинского района Самарской области		
Изм	Лист	№ документа	Подпись	Дата	
	Исполнит.	Багр В.И.			
	Гендиректор	Хворин Н.А.			
СВЗК			Материалы по обоснованию проекта планировки территории. Графическая часть		
	Стадия	Лист	Листов		
	ПП	1	3		
ООО "Средневолжская землеустроительная компания" г. Самара					



Изм	Лист	№ документа	Подпись	Дата

Схема использования территории и генплан, подготовлены проектом планировки территории.
Схема границ зон с особыми условиями использования территорий.
Схема границ территории, подготовленная в соответствии с требованиями 40-го
приказа и технического задания. Схема конструктивных и планировочных решений.
М 1:500

Формат 297*600



Площадка под раскладку плети

63:24:1409001

63:24:0000000:1742
Земли с/х назначения
Земли частной собственности

Изм	Лист	№ документа	Подпись	Дата