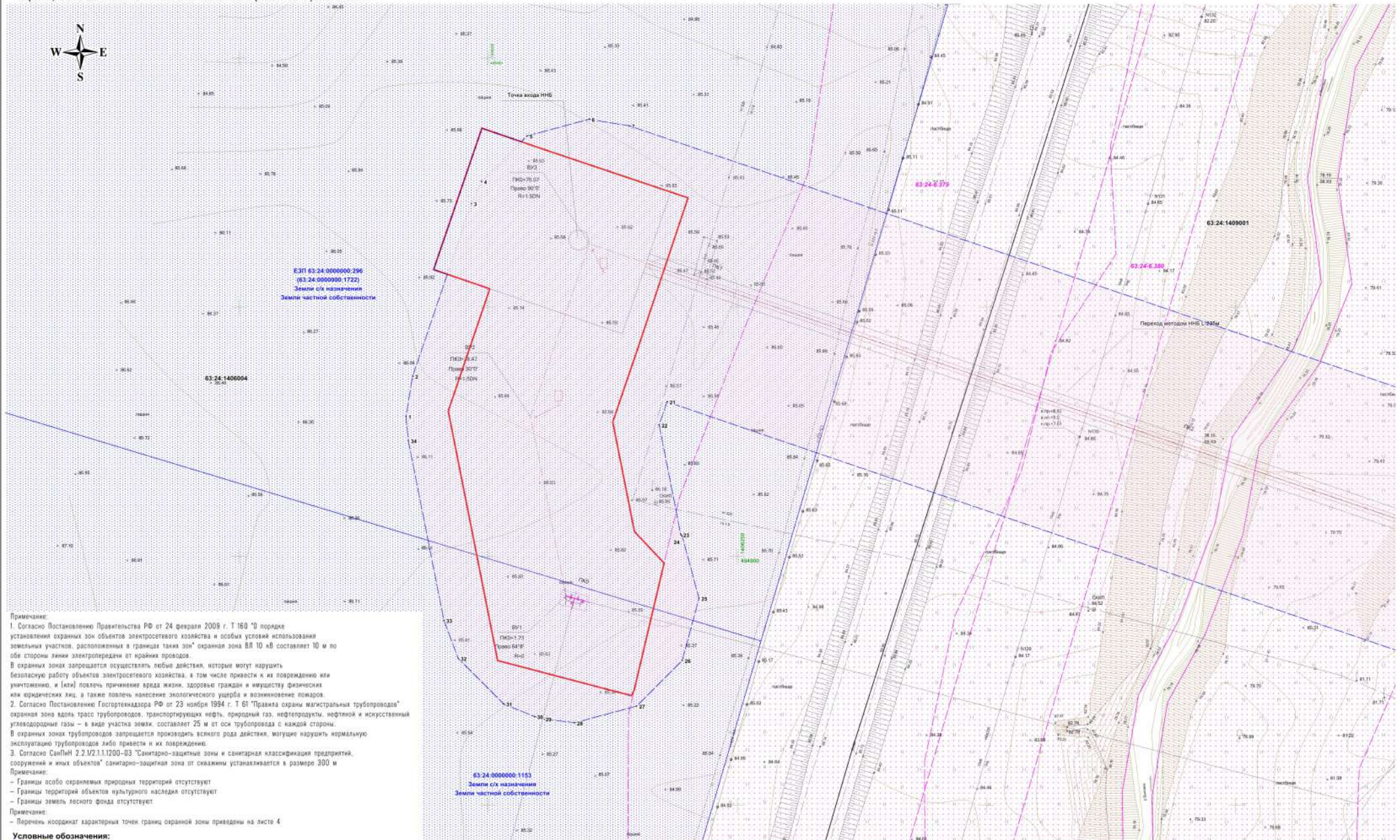


**МАТЕРИАЛЫ ПО ОБОСНОВАНИЮ ПРОЕКТА МЕЖЕВАНИЯ ТЕРРИТОРИИ**  
 "Реконструкция подводных переходов ТПП "РИТЭК-Самара-Нафта"  
 "МНС "Апальковская №2" -УПН Ахсеновская (Подводный переход р.Быковка)"  
 в границах сельского поселения Шлановка Кошкинского района Самарской области



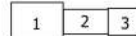
**Примечание:**  
 1. Согласно Постановлению Правительства РФ от 24 февраля 2009 г. Т 160 "О порядке установления охранных зон объектов электросетевого хозяйства и особых условий использования земельных участков, расположенных в границах таких зон" охранный зона ВЛ 10 кВ составляет 10 м по обе стороны линии электропередачи от крайних проводов.  
 В охранных зонах запрещается осуществлять любые действия, которые могут нарушить безопасную работу объектов электросетевого хозяйства, в том числе привести к их повреждению или уничтожению, и (или) повлечь причинение вреда жизни, здоровью граждан и имущества физических лиц, юридических лиц, а также повлечь нанесение экологического ущерба и возникновение пожаров.  
 2. Согласно Постановлению Госстроя России от 23 ноября 1994 г. Т 61 "Правила охраны магистральных трубопроводов" охранный зона вдоль трасс трубопроводов, транспортирующих нефть, природный газ, нефтепродукты, нефтяной и искусственный углеводородные газы – в виде участка земли, составляет 25 м от оси трубопровода с каждой стороны.  
 В охранных зонах трубопроводов запрещается производить всякого рода действия, могущие нарушить нормальную эксплуатацию трубопроводов либо привести к их повреждению.  
 3. Согласно СанПиН 2.2.1/2.1.1.2000-03 "Санитарно-защитные зоны и санитарная классификация предприятий, сооружений и иных объектов" санитарно-защитная зона от свалки устанавливается в размере 300 м.  
**Примечание:**  
 - Границы особо охраняемых природных территорий отсутствуют  
 - Границы территорий объектов культурного наследия отсутствуют  
 - Границы земель лесного фонда отсутствуют  
**Примечание:**  
 - Перечень координат характерных точек границ охранных зон приведен на листе 4

**Условные обозначения:**

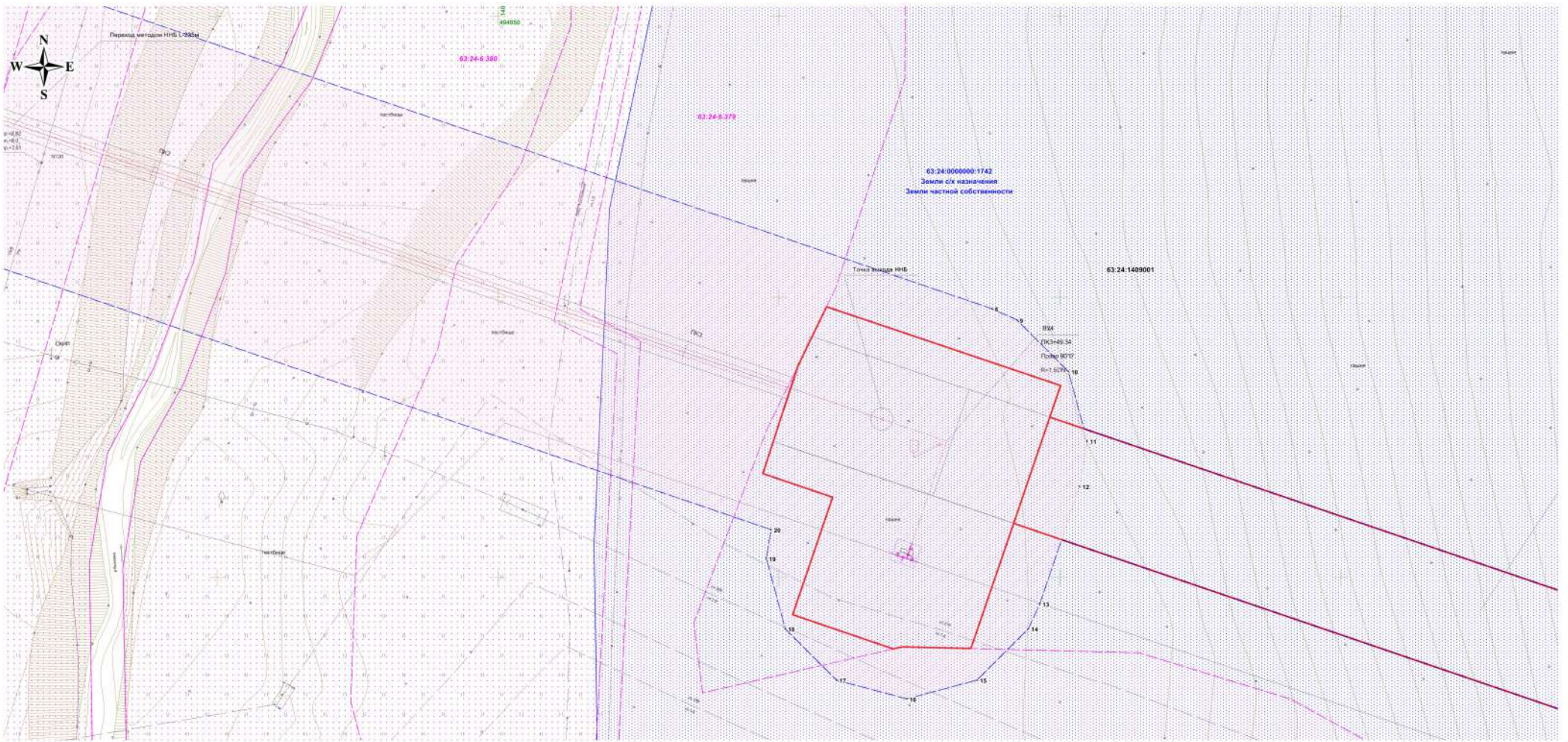
- Границы территории, в отношении которой осуществляется подготовка проекта планировки
- Границы зон планируемого размещения линейных объектов
- Граница кадастрового квартала и его номер
- Граница земельного участка и его номер
- Граница зоны с особыми условиями использования территории (Нефтегазосборный трубопровод), ширина 50 м
- Граница зоны с особыми условиями использования территории, внесенные в ЕГРН
- Номер характерной точки границы охранных зон

- Проектируемые коммуникации
- Проектируемая трасса выходящего трубопровода
- Существующие коммуникации
- Дороги, проезды
- Н - Трасса нефтепровода
- ЛЭП - ЛЭП воздушные

**СХЕМА РАСПОЛОЖЕНИЯ ЛИСТОВ**



<b>ООО "РИТЭК"</b>			Проект межевания территории для строительства объекта "ООО "РИТЭК" "Реконструкция подводных переходов ТПП "РИТЭК-Самара-Нафта" "МНС "Апальковская №2" -УПН Ахсеновская (Подводный переход р.Быковка)" в границах сельского поселения Шлановка Кошкинского района Самарской области		
Изм	Лист	№ документа	Подпись	Дата	
Исполнит.	Барг В.И.				
Гендиректор	Хворин Н.А.				<b>Материалы по обоснованию проекта межевания территории. Графическая часть</b>
					Чертеж материалов по обоснованию проекта межевания территории. М 1:500
					<b>ООО "Средневолевская землеустроительная компания" г. Самара</b>
	Стадия	Лист	Листов		
	ПП	1	4		



Переход мостовым ННВ 1-2934

63:24-6-390

63:24-6-379

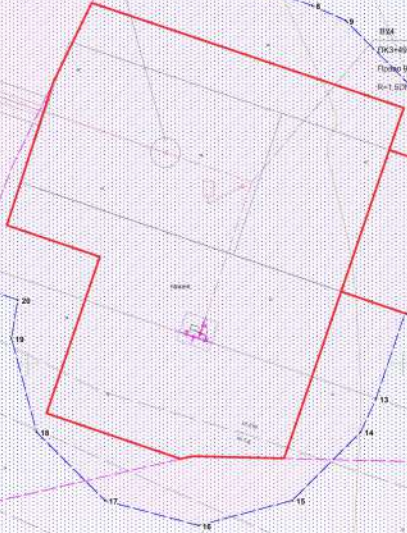
63:24-0000000-1742  
Земли с/х назначения  
Земли частной собственности

63:24-1409001

Точка опоры ННВ

ИВА  
Площадь 24  
Площадь 8700  
ИВ-1.01/000.10

1.11  
1.12



Изм	Лист	№ документа	Подпись	Дата



Площадка под раскладку плети

граница

63:24:1409001

63:24:0000000-1742  
Земли с/х назначения  
Земли частной собственности

граница

граница

Изм	Лист	№ документа	Подпись	Дата