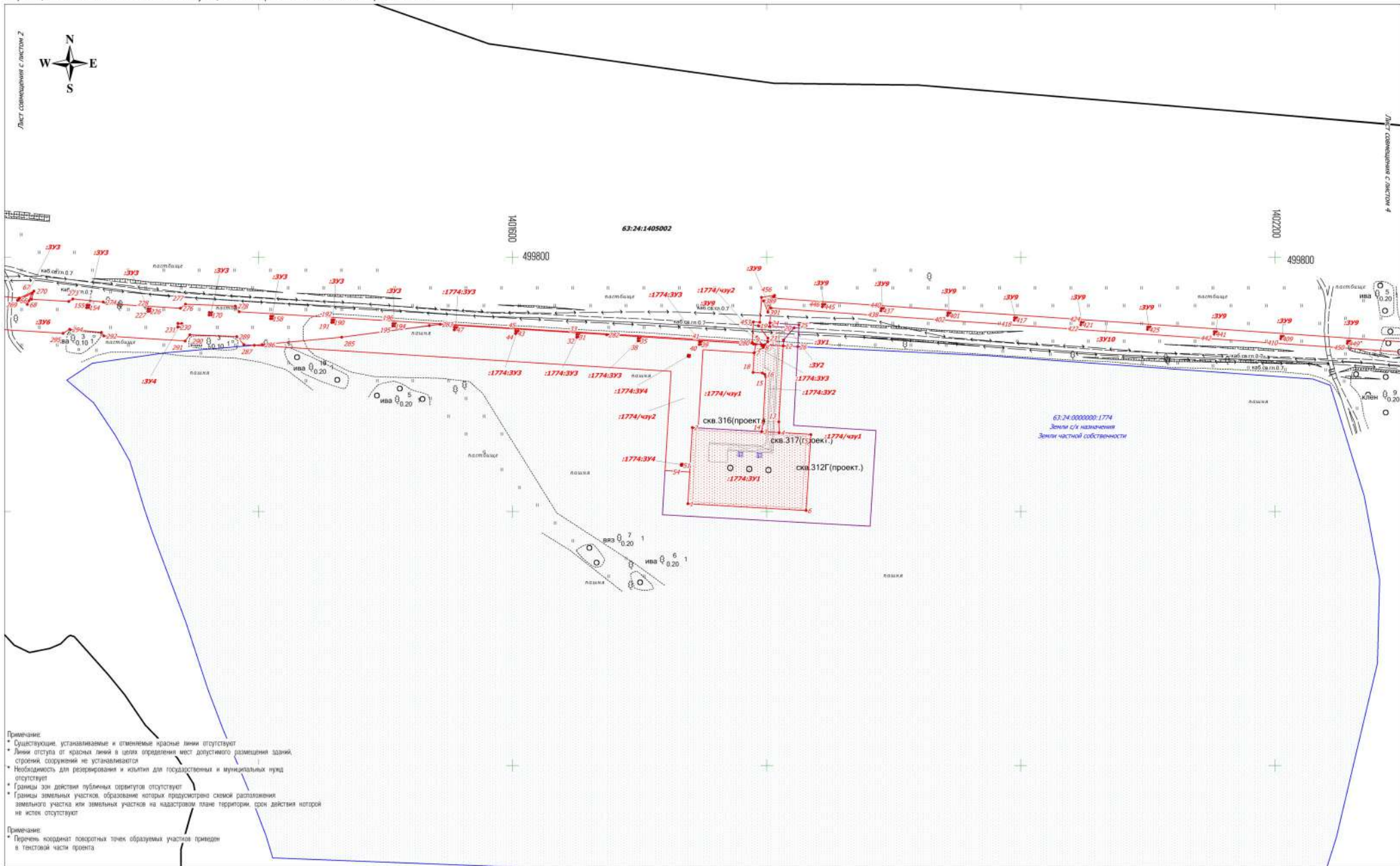


**ЧЕРТЕЖ МЕЖЕВАНИЯ ТЕРРИТОРИИ**  
 "Обустройство куста скважин №№ 316, 312Г, 317 Марьинского месторождения"  
 в границах сельского поселения Шлановка муниципального района Кошкинский Самарской области



**Примечание:**

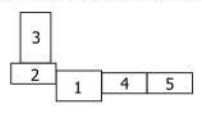
- \* Существование, установление и отменные красные линии отсутствуют
- \* Линии отступа от красных линий в целях определения мест допустимого размещения зданий, строений, сооружений не устанавливаются
- \* Необходимость для резервирования и защиты для государственных и муниципальных нужд отсутствуют
- \* Границы зон действия публичных сервитута отсутствуют
- \* Границы земельных участков, образование которых предусмотрено схемой размещения земельного участка или земельных участков на кадастровом плане территории, срок действия которой не истек отсутствуют

**Примечание:**

- \* Перечень координат поворотных точек образуемых участков приведен в текстовой части проекта

- Условные обозначения:**
- Границы территории, в отношении которой осуществляется подготовка проекта межевания
  - Граница кадастрового квартала и его номер
  - Граница земельного участка и его номер
  - Границы образуемых земельных участков
  - Границы образуемых частей земельных участков
  - Поворотная точка границы образуемых земельных участков
  - Границы зон действия публичных сервитута (планируемых)
  - Поворотная точка границы зоны действия публичного сервитута

**СХЕМА РАСПОЛОЖЕНИЯ ЛИСТОВ**

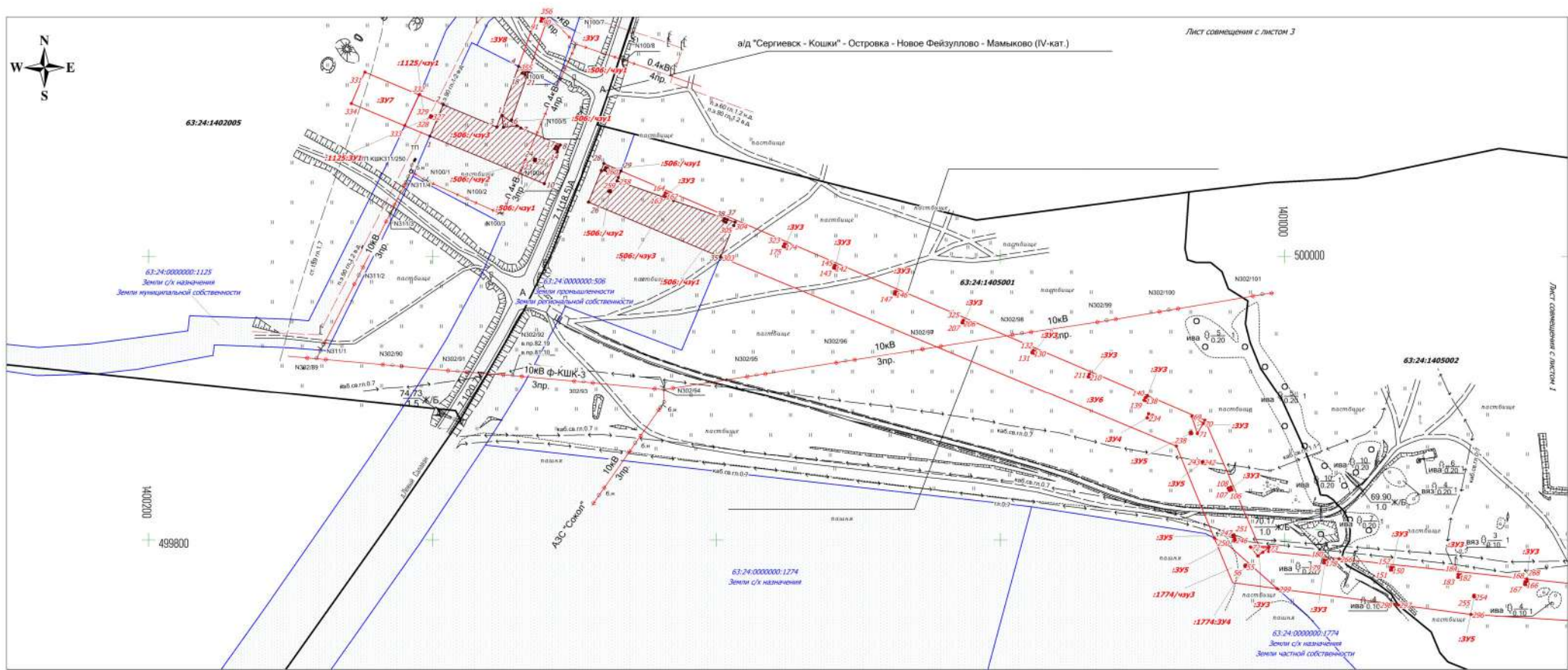


<b>ООО "РИТЭК"</b>				Проект межевания территории для строительства объекта ООО "РИТЭК" "Обустройство куста скважин №№ 316, 312Г, 317 Марьинского месторождения" в границах сельского поселения Шлановка муниципального района Кошкинский Самарской области				
Изм.	Лист	№ документа	Подпись	Дата	Проект межевания территории. Графическая территория	Стадия	Лист	Листов
Исполнит.	Процессинг	Ховрин Н.А.				ПП	1	5
Чертеж межевания территории. М 1:2000						ООО "Средневолокская землеустроительная компания" г. Самара		



а/д "Сергиевск - Кошки" - Островка - Новое Фейзуллово - Мамыково (IV-кат.)

Лист совмещения с листом 3



63:24:1402005

63:24:0000000:1125  
Земли с/х назначения  
Земли муниципальной собственности

499800

63:24:0000000:1274  
Земли с/х назначения

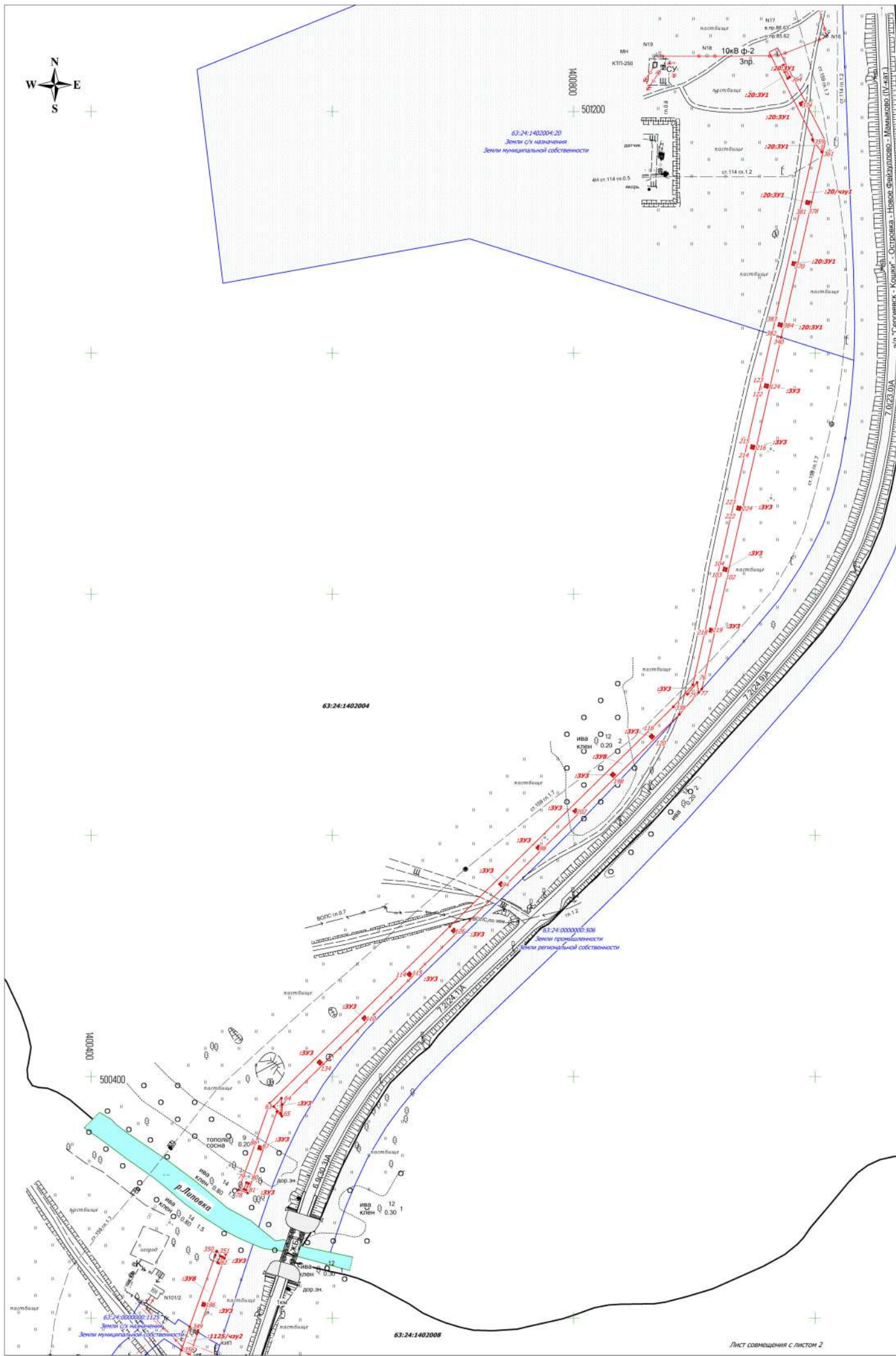
63:24:1405001

63:24:1405002

Лист совмещения с листом 1

Изм	Лист	№ документа	Подпись	Дата

Чертеж межевания территории.  
М 1:2000



63-24-1402004.20  
Земли с/х назначения  
Земли муниципальной собственности

63-24-0000000.506  
Земли промышленности  
Земли региональной собственности

1400400  
500400

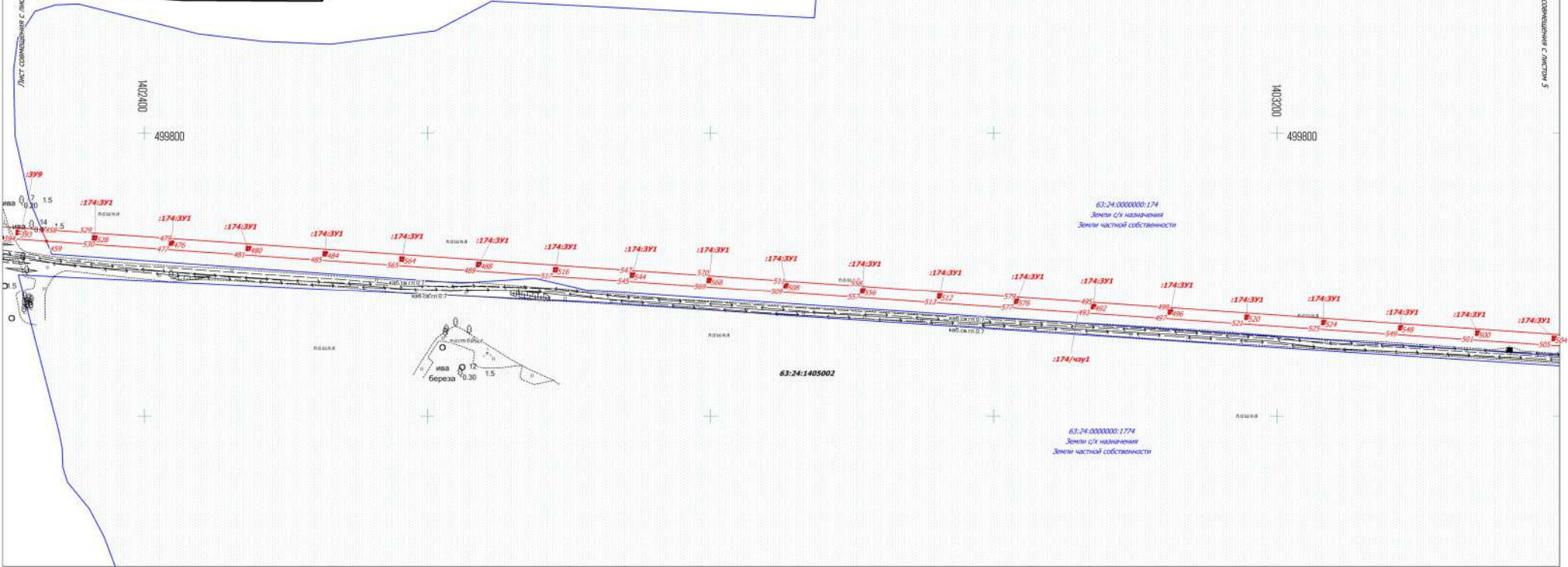
1400400  
500400

63-24-1402008

Лист совмещения с листом 2

Изм.	Лист	№ документа	Подпись	Дата

Чертеж межевания территории.  
М 1:2000



Лист совмещен с листом 1

Лист совмещен с листом 5

Формат 297/600

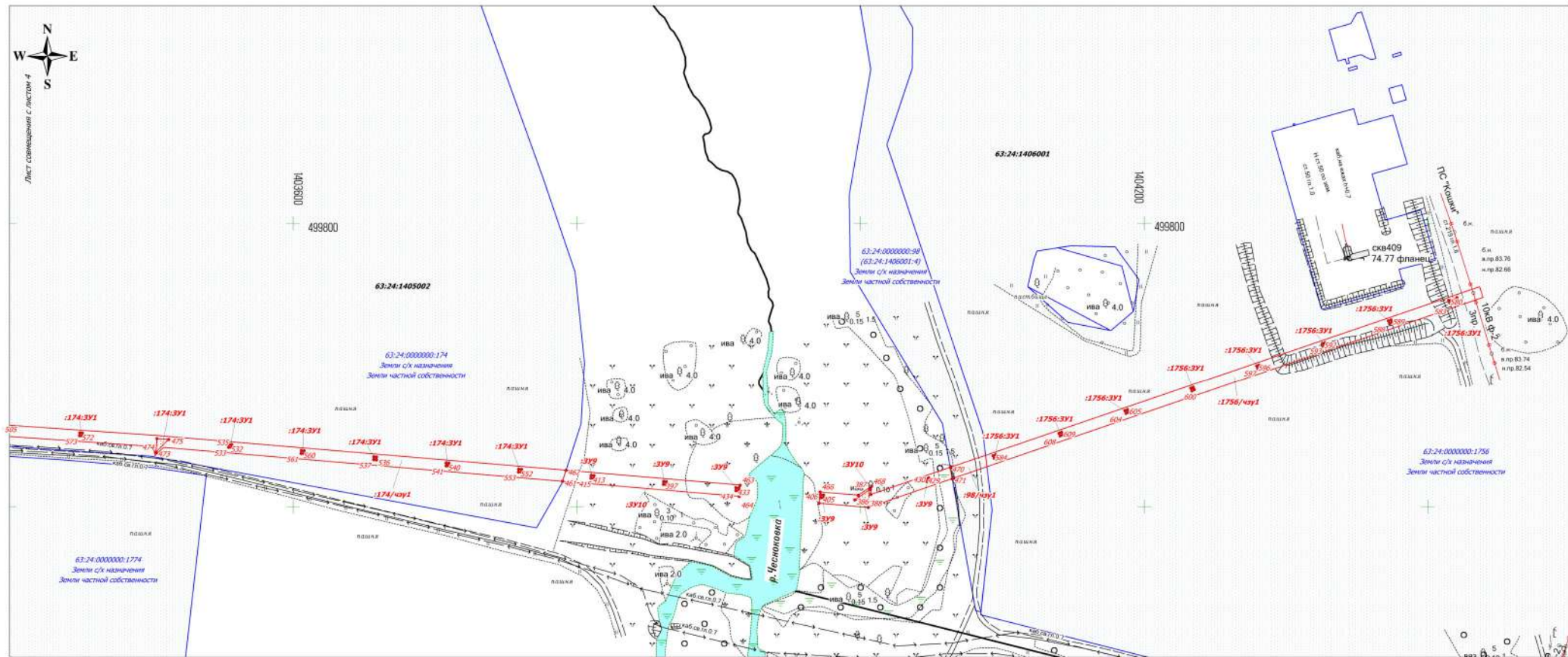
Изм	Лист	№ документ	Подпись	Дата

Чертеж межевания территории.  
М 1:2000

Лист  
4



Лист совмещен с листом 4



Изм.	Лист	№ документа	Подпись	Дата

Чертеж межевания территории.  
М 1:2000

Экспликация образуемых земельных участков и его частей

N_п_п	Кадастровый_номер_ЗУ	Обозначение_ЗУ_чзу	Вид_отвода	Правообладатели	Адрес_местоположение	Категория_земель	Разрешенное_использование	Площадь_кв_м
1	63:24.0000000:1774	:1774:ЗУ1	постоянный	ООО СХП "Залесье"	Самарская область, Кошкинский район, сельское поселение Шлановка	Земли с/х назначения	Для с/х производства	5600
2	63:24.0000000:1774	:1774:ЗУ2	постоянный	ООО СХП "Залесье"	Самарская область, Кошкинский район, сельское поселение Шлановка	Земли с/х назначения	Для с/х производства	1052
3	63:24.0000000:1774	:1774чзу1	временный	ООО СХП "Залесье"	Самарская область, Кошкинский район, сельское поселение Шлановка	Земли с/х назначения	Для с/х производства	9272
4	63:24.1405002:ЗУ1	:ЗУ1	постоянный	Администрация муниципального района Кошкинский	Самарская область, Кошкинский район, сельское поселение Шлановка	Земли с/х назначения	Для с/х производства	261
5	63:24.1405002:ЗУ2	:ЗУ2	временный	Администрация муниципального района Кошкинский	Самарская область, Кошкинский район, сельское поселение Шлановка	Земли с/х назначения	Для с/х производства	190
6	63:24.0000000:1774	:1774:ЗУ3	постоянный	ООО СХП "Залесье"	Самарская область, Кошкинский район, сельское поселение Шлановка	Земли с/х назначения	Для с/х производства	47
7	63:24.0000000:1774	:1774:ЗУ4	постоянный	ООО СХП "Залесье"	Самарская область, Кошкинский район, сельское поселение Шлановка	Земли с/х назначения	Для с/х производства	3
8	63:24.0000000:1774	:1774чзу2	временный	ООО СХП "Залесье"	Самарская область, Кошкинский район, сельское поселение Шлановка	Земли с/х назначения	Для с/х производства	9051
9	63:24.0000000:ЗУ3	:ЗУ3	постоянный	Администрация муниципального района Кошкинский	Самарская область, Кошкинский район, сельское поселение Шлановка	Земли с/х назначения	Для с/х производства	368
10	63:24.0000000:ЗУ4	:ЗУ4	постоянный	Администрация муниципального района Кошкинский	Самарская область, Кошкинский район, сельское поселение Шлановка	Земли с/х назначения	Для с/х производства	18
11	63:24.0000000:ЗУ5	:ЗУ5	постоянный	Администрация муниципального района Кошкинский	Самарская область, Кошкинский район, сельское поселение Шлановка	Земли с/х назначения	Для с/х производства	5
12	63:24.0000000:ЗУ6	:ЗУ6	временный	Администрация муниципального района Кошкинский	Самарская область, Кошкинский район, сельское поселение Шлановка	Земли с/х назначения	Для с/х производства	24980
13	63:24.0000000:1774	:1774чзу3	временный	ООО СХП "Залесье"	Самарская область, Кошкинский район, сельское поселение Шлановка	Земли с/х назначения	Для с/х производства	529
14	63:24.0000000:506	:506/чзу1	постоянный	Министерство транспорта и автомобильных дорог Самарской области, Самарская область	Самарская область, муниципальный район Кошкинский, сельское поселение Шлановка	Земли промышленности	Под автомобильной дорогой общего пользования "Сергиевск - Кошки" - Островка - Новое Феязулово - Мамыково граница района	56
15	63:24.0000000:506	:506/чзу2	постоянный	Министерство транспорта и автомобильных дорог Самарской области, Самарская область	Самарская область, муниципальный район Кошкинский, сельское поселение Шлановка	Земли промышленности	Под автомобильной дорогой общего пользования "Сергиевск - Кошки" - Островка - Новое Феязулово - Мамыково граница района	2
16	63:24.0000000:506	:506/чзу3	временный	Министерство транспорта и автомобильных дорог Самарской области, Самарская область	Самарская область, муниципальный район Кошкинский, сельское поселение Шлановка	Земли промышленности	Под автомобильной дорогой общего пользования "Сергиевск - Кошки" - Островка - Новое Феязулово - Мамыково граница района	5122
17	63:24.0000000:1125 (временный)	:1125:ЗУ1	постоянный	Администрация муниципального района Кошкинский	Самарская область, Кошкинский район, сельское поселение Шлановка	Земли с/х назначения	для строительства объекта: "Газопроводы высокого и низкого давления для газоснабжения д. Островка муниципального района Кошкинский"	1
18	63:24.0000000:1125 (временный)	:1125чзу1	временный	Администрация муниципального района Кошкинский	Самарская область, Кошкинский район, западнее д. Островка	Земли с/х назначения	для строительства объекта: "Газопроводы высокого и низкого давления для газоснабжения д. Островка муниципального района Кошкинский"	450
19	63:24.1402005:ЗУ7	:ЗУ7	временный	Администрация муниципального района Кошкинский	Самарская область, Кошкинский район, сельское поселение Шлановка	Земли с/х назначения	Для с/х производства	987
20	63:24.0000000:ЗУ8	:ЗУ8	временный	Администрация муниципального района Кошкинский	Самарская область, Кошкинский район, сельское поселение Шлановка	Земли с/х назначения	Для с/х производства	7677
21	63:24.0000000:1125 (временный)	:1125чзу2	временный	Администрация муниципального района Кошкинский	Самарская область, Кошкинский район, западнее д. Островка	Земли с/х назначения	для строительства объекта: "Газопроводы высокого и низкого давления для газоснабжения д. Островка муниципального района Кошкинский"	163
22	63:24.1402004:20	:20:ЗУ1	постоянный	Администрация муниципального района Кошкинский, в аренде Кузьмина А.Ю., Чельщикова Н.К.	Самарская область, Кошкинский район, сельское поселение Шлановка	Земли с/х назначения	Сельскохозяйственное использование	72
23	63:24.1402004:20	:20чзу1	временный	Администрация муниципального района Кошкинский, в аренде Кузьмина А.Ю., Чельщикова Н.К.	Самарская область, Кошкинский район, сельское поселение Шлановка	Земли с/х назначения	Сельскохозяйственное использование	1940
24	63:24.0000000:ЗУ9	:ЗУ9	постоянный	Администрация муниципального района Кошкинский	Самарская область, Кошкинский район, сельское поселение Шлановка	Земли с/х назначения	Для с/х производства	161
25	63:24.0000000:ЗУ10	:ЗУ10	временный	Администрация муниципального района Кошкинский	Самарская область, Кошкинский район, сельское поселение Шлановка	Земли с/х назначения	Для с/х производства	6186
26	63:24.0000000:174	:174:ЗУ1	постоянный	Латтева А.Н., Мяглова Т.Н., Латтев А.Н., Латтева Е.П., Латтева Е.М.	Самарская область, Кошкинский район, сельское поселение Шлановка	Земли с/х назначения	Для организации крестьянского (фермерского) хозяйства	144
27	63:24.0000000:174	:174чзу1	временный	Латтева А.Н., Мяглова Т.Н., Латтев А.Н., Латтева Е.П., Латтева Е.М.	Самарская область, Кошкинский район, из земель колхоза "Буревестник", поле № 6, расположенное вблизи села Островка	Земли с/х назначения	Для организации крестьянского (фермерского) хозяйства	11604
28	63:24.0000000:98 (63:24:140600	:98чзу1	временный	ОДС в аренде ООО СХП "Чесноковское"	Самарская область, Кошкинский район, земли общей долевой собственности в границах бывшего АО "Буревестник"	Земли с/х назначения	Для с/х производства	209
29	63:24.0000000:1756	:1756:ЗУ1	постоянный	ООО СХП "Чесноковское"	Самарская область, Кошкинский район, сельское поселение Шлановка	Земли с/х назначения	Для с/х производства	40
30	63:24.0000000:1756	:1756чзу1	временный	ООО СХП "Чесноковское"	Самарская область, Кошкинский район, сельское поселение Шлановка	Земли с/х назначения	Для с/х производства	2899
Итого								69089

Граница зоны действия сервитута (планируемая)

N_п_п	Кадастровый_номер_ЗУ	Назначение_публичного_сервитута	Площадь_зоны_действия_сервитута
1	63:24.0000000:506	Для строительства объекта ООО "РИТЭК" "Обустройство куста скважин №№ 316, 312Г, 317 Марьинского месторождения"	5122
2	63:24.0000000:506	Для строительства объекта ООО "РИТЭК" "Обустройство куста скважин №№ 316, 312Г, 317 Марьинского месторождения"	58

Изм	Лист	№ документ	Подпись	Дата
-----	------	------------	---------	------