ГРАФИЧЕСКОЕ ОПИСАНИЕ
местоположения границ населенных пунктов, территориальных зон,
особо охраняемых природных территорий,
зон с особыми условиями использования территории

Зона застройки индивидуальными жилыми домами (Ж1)
(наименование объекта, местоположение границ которого описано (далее - объект)

Раздел 1

Сведения об объекте		
№ п/п	Характеристики объекта	Описание характеристик
1	2	3
1	Местоположение объекта	Самарская область, муниципальный район Кошкинский, сельское поселение Шпановка, поселок Горный
2	Площадь объекта +/- величина погрешности определения площади (Р+/- Дельта Р)	73453 кв.м ± 59 кв.м
3	Иные характеристики объекта	–

Раздел 2

Сведения о местоположении границ объекта

1. Система координат МСК-63

2. Сведения о характерных точках границ объекта

Обозначение характерных точек границ	Координаты, м		Метод определения координат характерной точки	Средняя квадратическая погрешность положения характерной точки (M_t), м	Описание обозначения точки на местности (при наличии)
	X	Y			
1	2	3	4	5	6
1	499379.70	1407469.79	Картометрический метод	0.10	–
2	499443.31	1407588.91	Картометрический метод	0.10	–
3	499411.14	1407606.80	Картометрический метод	0.10	–
4	499347.00	1407669.52	Картометрический метод	0.10	–
5	499199.25	1407722.50	Картометрический метод	0.10	–
6	499173.90	1407731.60	Картометрический метод	0.10	–
7	499161.24	1407736.13	Картометрический метод	0.10	–
8	499159.37	1407736.80	Картометрический метод	0.10	–
9	499069.02	1407704.16	Картометрический метод	0.10	–
10	499064.20	1407702.38	Картометрический метод	0.10	–
11	499031.84	1407690.62	Картометрический метод	0.10	–
12	498978.43	1407692.24	Картометрический метод	0.10	–
13	498975.46	1407693.17	Картометрический метод	0.10	–
14	498973.01	1407691.61	Картометрический метод	0.10	–
15	498971.55	1407690.69	Картометрический метод	0.10	–
16	498970.18	1407689.82	Картометрический метод	0.10	–
17	498965.02	1407682.12	Картометрический метод	0.10	–
18	498964.02	1407676.29	Картометрический метод	0.10	–
19	498964.50	1407671.36	Картометрический метод	0.10	–
20	498968.93	1407661.43	Картометрический метод	0.10	–
21	498971.96	1407650.50	Картометрический метод	0.10	–
22	498972.10	1407645.34	Картометрический метод	0.10	–
23	498969.68	1407636.68	Картометрический метод	0.10	–
24	498964.85	1407621.97	Картометрический метод	0.10	–
25	498965.61	1407612.34	Картометрический метод	0.10	–
26	498966.90	1407608.57	Картометрический метод	0.10	–
27	498967.90	1407605.01	Картометрический метод	0.10	–

28	498968.94	1407601.39	Картометрический метод	0.10	–
29	498969.94	1407599.42	Картометрический метод	0.10	–
30	498973.40	1407592.65	Картометрический метод	0.10	–
31	498979.72	1407580.32	Картометрический метод	0.10	–
32	499056.61	1407579.77	Картометрический метод	0.10	–
33	499088.83	1407556.47	Картометрический метод	0.10	–
34	499148.27	1407536.10	Картометрический метод	0.10	–
35	499278.61	1407511.15	Картометрический метод	0.10	–
36	499354.10	1407480.76	Картометрический метод	0.10	–
1	499379.70	1407469.79	Картометрический метод	0.10	–

3. Сведения о характерных точках части (частей) границы объекта

Обозначение характерных точек части границы	Координаты, м		Метод определения координат характерной точки	Средняя квадратическая погрешность положения характерной точки (M_t), м	Описание обозначения точки на местности (при наличии)
	X	Y			
1	2	3	4	5	6
–	–	–	–	–	–

Раздел 4

Зона застройки индивидуальными жилыми домами (Ж1)

(наименование объекта)

План границ объекта

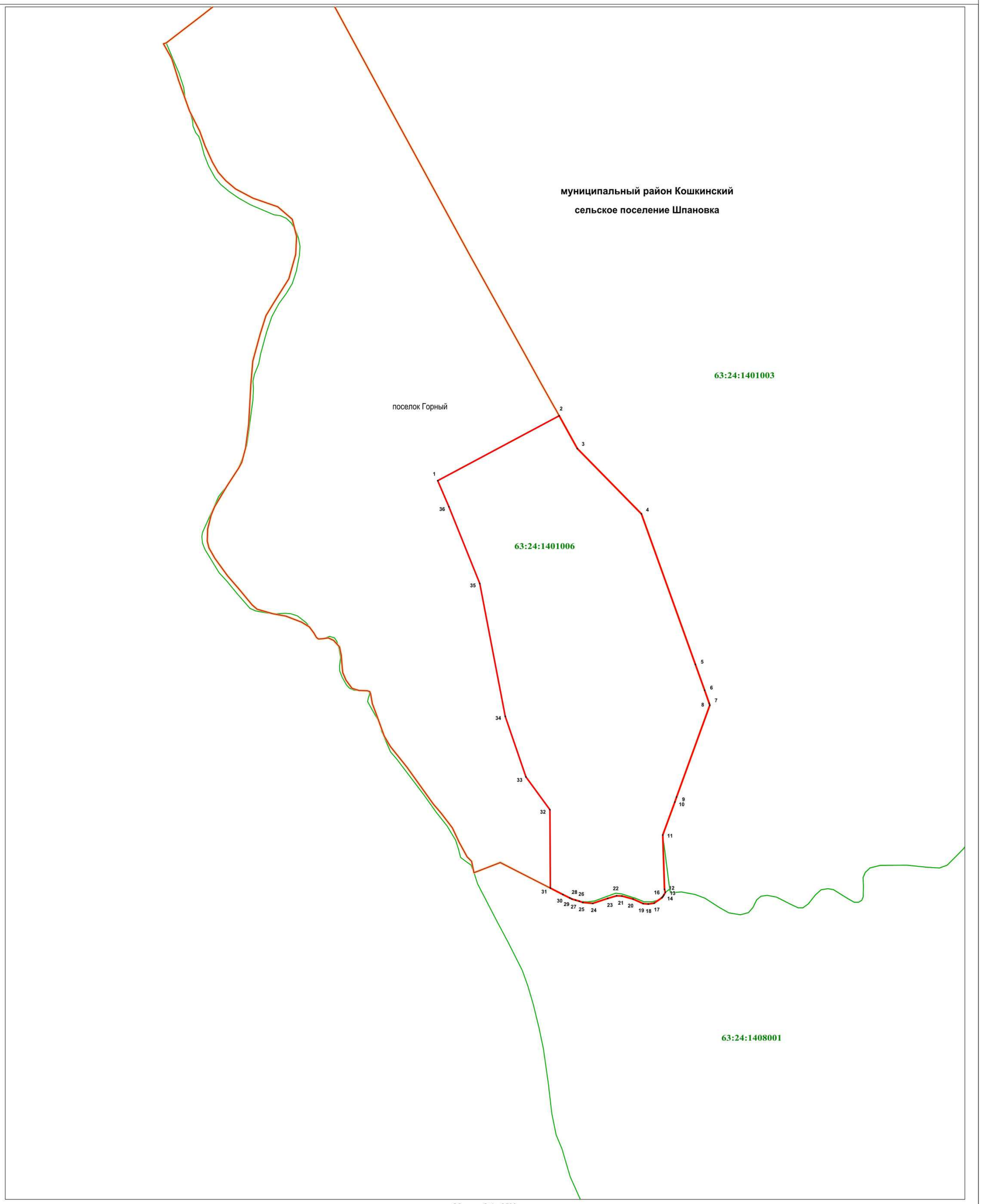

Масштаб 1 : 2500

Используемые условные знаки и обозначения:

.¹	- характерная точка границы
	- территориальная зона
	- граница кадастрового квартала
	- граница населённого пункта
63:24:1408001	- подпись кадастрового квартала
муниципальный район Кошкинский	- наименование муниципального района
сельское поселение Шпановка	- наименование сельского поселения
поселок Горный	- наименование населённого пункта

Подпись кадастрового инженера _____ /Э.Р.Валиева/

Дата 16.01.2023

Место для оттиска печати (при наличии) лица, составившего описание местоположения границ объекта

ГРАФИЧЕСКОЕ ОПИСАНИЕ
местоположения границ населенных пунктов, территориальных зон,
особо охраняемых природных территорий,
зон с особыми условиями использования территории

Зона застройки индивидуальными жилыми домами (Ж1)
(наименование объекта, местоположение границ которого описано (далее - объект)

Раздел 1

Сведения об объекте		
№ п/п	Характеристики объекта	Описание характеристик
1	2	3
1	Местоположение объекта	Самарская область, муниципальный район Кошкинский, сельское поселение Шпановка, деревня Киевка
2	Площадь объекта +/- величина погрешности определения площади (Р+/- Дельта Р)	180336 кв.м ± 106 кв.м
3	Иные характеристики объекта	–

Раздел 2

Сведения о местоположении границ объекта

1. Система координат МСК-63

2. Сведения о характерных точках границ объекта

Обозначение характерных точек границ	Координаты, м		Метод определения координат характерной точки	Средняя квадратическая погрешность положения характерной точки (M_t), м	Описание обозначения точки на местности (при наличии)
	X	Y			
1	2	3	4	5	6
1	497466.60	1408180.94	Картометрический метод	0.10	–
2	497443.12	1408323.30	Картометрический метод	0.10	–
3	497362.87	1408873.33	Картометрический метод	0.10	–
4	497350.78	1408956.13	Картометрический метод	0.10	–
5	497333.56	1409074.25	Картометрический метод	0.10	–
6	497126.92	1409058.60	Картометрический метод	0.10	–
7	497128.13	1409042.94	Картометрический метод	0.10	–
8	497130.14	1409016.93	Картометрический метод	0.10	–
9	497136.32	1408936.58	Картометрический метод	0.10	–
10	497203.24	1408567.75	Картометрический метод	0.10	–
11	497280.06	1408251.22	Картометрический метод	0.10	–
12	497284.50	1408232.96	Картометрический метод	0.10	–
13	497287.82	1408219.29	Картометрический метод	0.10	–
14	497289.86	1408210.87	Картометрический метод	0.10	–
15	497305.76	1408145.34	Картометрический метод	0.10	–
1	497466.60	1408180.94	Картометрический метод	0.10	–

3. Сведения о характерных точках части (частей) границы объекта

Обозначение характерных точек части границы	Координаты, м		Метод определения координат характерной точки	Средняя квадратическая погрешность положения характерной точки (M_t), м	Описание обозначения точки на местности (при наличии)
	X	Y			
1	2	3	4	5	6
–	–	–	–	–	–

Раздел 4

Зона застройки индивидуальными жилыми домами (Ж1)

(наименование объекта)

План границ объекта

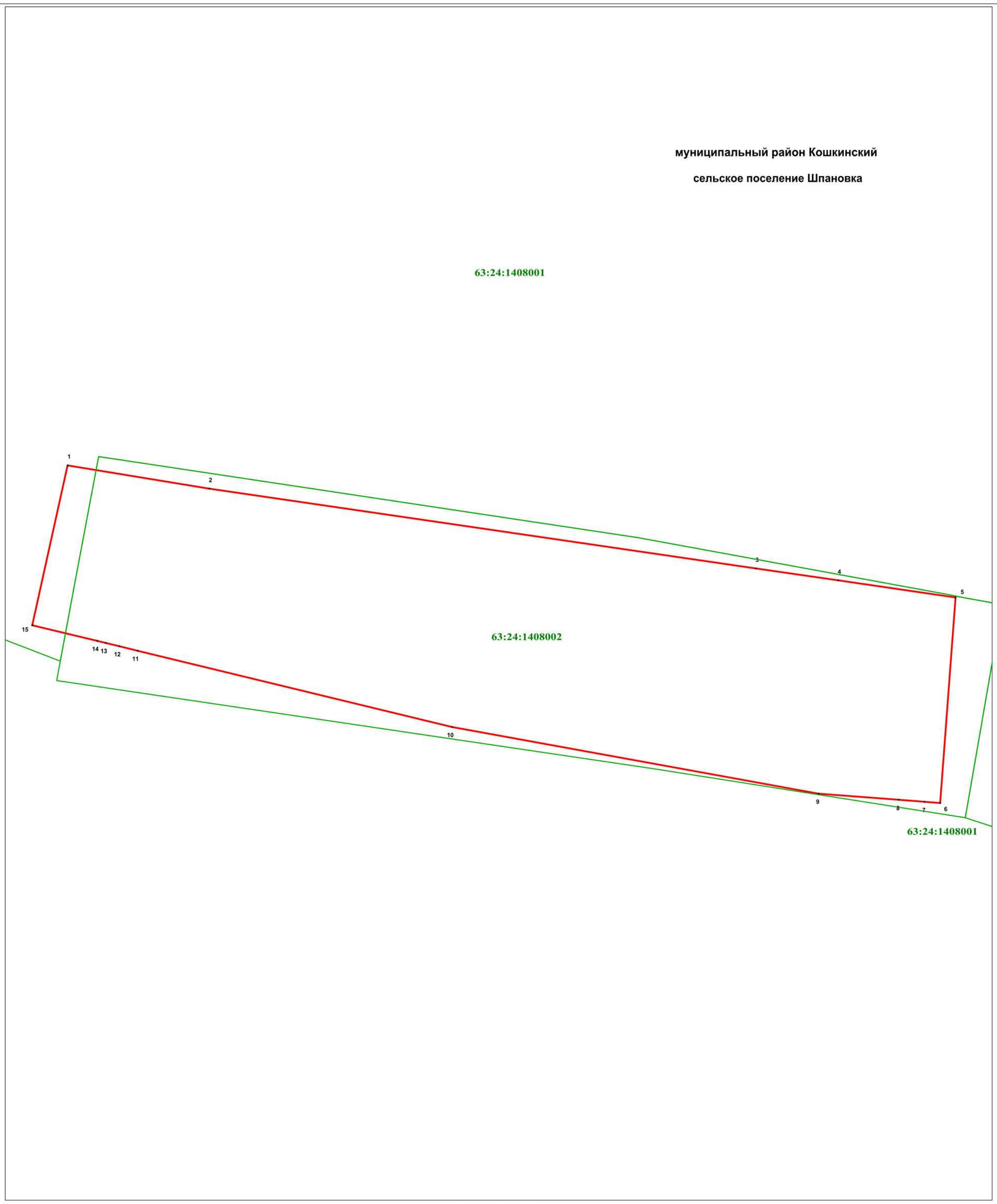

Масштаб 1 : 3000

Используемые условные знаки и обозначения:

.1 - характерная точка границы

- территориальная зона

- граница кадастрового квартала

63:24:1408001 - подпись кадастрового квартала

муниципальный район Кошкинский - наименование муниципального района

сельское поселение Шпановка - наименование сельского поселения

Подпись кадастрового инженера _____ /Э.Р.Валиева/

Дата 17.01.2023

Место для оттиска печати (при наличии) лица, составившего описание местоположения границ объекта

ГРАФИЧЕСКОЕ ОПИСАНИЕ
местоположения границ населенных пунктов, территориальных зон,
особо охраняемых природных территорий,
зон с особыми условиями использования территории

Зона застройки индивидуальными жилыми домами (Ж1)
(наименование объекта, местоположение границ которого описано (далее - объект)

Раздел 1

Сведения об объекте		
№ п/п	Характеристики объекта	Описание характеристик
1	2	3
1	Местоположение объекта	Самарская область, муниципальный район Кошкинский, сельское поселение Шпановка, деревня Левый Салаван
2	Площадь объекта +/- величина погрешности определения площади (Р+/- Дельта Р)	352234 кв.м ± 237 кв.м
3	Иные характеристики объекта	–

Раздел 2

Сведения о местоположении границ объекта

1. Система координат МСК-63

2. Сведения о характерных точках границ объекта

Обозначение характерных точек границ	Координаты, м		Метод определения координат характерной точки	Средняя квадратическая погрешность положения характерной точки (M_t), м	Описание обозначения точки на местности (при наличии)
	X	Y			
1	2	3	4	5	6
1	500491.35	1398524.45	Аналитический метод	0.10	–
2	500486.81	1398576.24	Картометрический метод	0.10	–
3	500500.80	1398576.19	Картометрический метод	0.10	–
4	500550.45	1398576.04	Картометрический метод	0.10	–
5	500549.28	1398587.93	Картометрический метод	0.10	–
6	500611.03	1398594.39	Картометрический метод	0.10	–
7	500607.49	1398607.14	Картометрический метод	0.10	–
8	500605.16	1398648.60	Картометрический метод	0.10	–
9	500602.52	1398690.58	Картометрический метод	0.10	–
10	500606.58	1398725.67	Картометрический метод	0.10	–
11	500614.98	1398756.20	Картометрический метод	0.10	–
12	500626.52	1398769.02	Картометрический метод	0.10	–
13	500601.32	1398842.97	Картометрический метод	0.10	–
14	500595.67	1398859.54	Картометрический метод	0.10	–
15	500594.60	1398862.68	Картометрический метод	0.10	–
16	500575.30	1398886.94	Картометрический метод	0.10	–
17	500410.15	1398873.98	Картометрический метод	0.10	–
18	500241.98	1398863.18	Картометрический метод	0.10	–
19	500148.20	1398857.17	Картометрический метод	0.10	–
20	500040.65	1398850.29	Картометрический метод	0.10	–
21	499913.75	1398840.33	Картометрический метод	0.10	–
22	499849.24	1398805.14	Картометрический метод	0.10	–
23	499816.04	1398752.77	Картометрический метод	0.10	–
24	499802.81	1398690.19	Аналитический метод	0.10	–
25	499791.45	1398660.10	Картометрический метод	0.10	–
26	499769.38	1398543.68	Картометрический метод	0.10	–
27	499741.02	1398399.36	Картометрический метод	0.10	–

28	499723.98	1398306.42	Картометрический метод	0.10	–
29	499710.81	1398238.42	Картометрический метод	0.10	–
30	499684.60	1398102.27	Картометрический метод	0.10	–
31	499677.02	1398062.92	Картометрический метод	0.10	–
32	499666.82	1398009.94	Картометрический метод	0.10	–
33	499758.24	1397940.33	Картометрический метод	0.10	–
34	499770.56	1397930.62	Картометрический метод	0.10	–
35	499782.46	1397936.16	Картометрический метод	0.10	–
36	499791.44	1397938.53	Картометрический метод	0.10	–
37	499802.46	1397939.48	Картометрический метод	0.10	–
38	499808.16	1397939.74	Картометрический метод	0.10	–
39	499817.40	1397940.18	Картометрический метод	0.10	–
40	499895.44	1397940.64	Картометрический метод	0.10	–
41	499902.84	1397963.00	Картометрический метод	0.10	–
42	499916.44	1398012.18	Картометрический метод	0.10	–
43	499920.47	1398026.32	Картометрический метод	0.10	–
44	499929.10	1398072.50	Картометрический метод	0.10	–
45	499940.60	1398128.91	Картометрический метод	0.10	–
46	499948.66	1398165.64	Картометрический метод	0.10	–
47	499952.48	1398184.06	Картометрический метод	0.10	–
48	499953.70	1398205.88	Картометрический метод	0.10	–
49	499953.26	1398228.58	Картометрический метод	0.10	–
50	499946.44	1398257.69	Картометрический метод	0.10	–
51	499938.21	1398280.50	Картометрический метод	0.10	–
52	499932.00	1398293.26	Картометрический метод	0.10	–
53	499927.61	1398300.54	Картометрический метод	0.10	–
54	499924.36	1398314.60	Картометрический метод	0.10	–
55	499923.60	1398326.86	Картометрический метод	0.10	–
56	499918.77	1398347.22	Картометрический метод	0.10	–
57	499915.82	1398368.39	Картометрический метод	0.10	–
58	499919.42	1398392.92	Картометрический метод	0.10	–
59	499929.07	1398430.86	Картометрический метод	0.10	–
60	499931.39	1398460.53	Картометрический метод	0.10	–
61	499933.68	1398481.32	Картометрический метод	0.10	–
62	499940.80	1398511.24	Картометрический метод	0.10	–
63	499943.68	1398521.97	Картометрический метод	0.10	–
64	499952.46	1398535.86	Картометрический метод	0.10	–
65	499974.96	1398551.12	Картометрический метод	0.10	–
66	500028.36	1398569.80	Картометрический метод	0.10	–
67	500059.42	1398575.63	Картометрический метод	0.10	–
68	500083.82	1398577.68	Картометрический метод	0.10	–
69	500114.66	1398576.82	Картометрический метод	0.10	–
70	500140.52	1398577.70	Картометрический метод	0.10	–
71	500168.63	1398582.94	Картометрический метод	0.10	–
72	500198.91	1398586.58	Картометрический метод	0.10	–
73	500207.85	1398590.12	Картометрический метод	0.10	–
74	500231.10	1398591.56	Картометрический метод	0.10	–
75	500263.50	1398590.04	Картометрический метод	0.10	–
76	500286.02	1398584.59	Картометрический метод	0.10	–
77	500308.95	1398571.70	Картометрический метод	0.10	–
78	500343.56	1398535.01	Картометрический метод	0.10	–
79	500351.26	1398581.54	Картометрический метод	0.10	–
80	500374.91	1398580.95	Аналитический метод	0.10	–
81	500395.37	1398580.92	Аналитический метод	0.10	–
82	500392.88	1398566.21	Картометрический метод	0.10	–
83	500425.87	1398565.28	Картометрический метод	0.10	–
84	500432.09	1398565.11	Картометрический метод	0.10	–
85	500432.34	1398560.57	Картометрический метод	0.10	–
86	500434.01	1398560.66	Картометрический метод	0.10	–
87	500445.91	1398560.61	Картометрический метод	0.10	–
88	500457.72	1398560.49	Картометрический метод	0.10	–
89	500467.97	1398560.48	Аналитический метод	0.10	–
90	500471.51	1398522.57	Аналитический метод	0.10	–
91	500486.14	1398523.97	Аналитический метод	0.10	–
1	500491.35	1398524.45	Аналитический метод	0.10	–
–	–	–	–	–	–
92	499954.56	1398568.48	Картометрический метод	0.10	–

93	499954.25	1398573.46	Картометрический метод	0.10	–
94	499950.08	1398639.73	Картометрический метод	0.10	–
95	499948.08	1398672.09	Картометрический метод	0.10	–
96	499852.49	1398668.41	Картометрический метод	0.10	–
97	499846.66	1398599.30	Картометрический метод	0.10	–
98	499845.59	1398589.88	Аналитический метод	0.20	–
99	499844.14	1398558.88	Картометрический метод	0.10	–
100	499866.55	1398560.83	Картометрический метод	0.10	–
101	499867.33	1398574.78	Аналитический метод	0.10	–
102	499876.07	1398574.30	Аналитический метод	0.10	–
103	499875.57	1398564.75	Аналитический метод	0.10	–
104	499876.67	1398564.68	Аналитический метод	0.10	–
105	499876.51	1398561.90	Аналитический метод	0.10	–
106	499879.29	1398561.75	Аналитический метод	0.10	–
92	499954.56	1398568.48	Картометрический метод	0.10	–

3. Сведения о характерных точках части (частей) границы объекта

Обозначение характерных точек части границы	Координаты, м		Метод определения координат характерной точки	Средняя квадратическая погрешность положения характерной точки (M_t), м	Описание обозначения точки на местности (при наличии)
	X	Y			
1	2	3	4	5	6
–	–	–	–	–	–

Раздел 4

Зона застройки индивидуальными жилыми домами (Ж1)

(наименование объекта)

План границ объекта

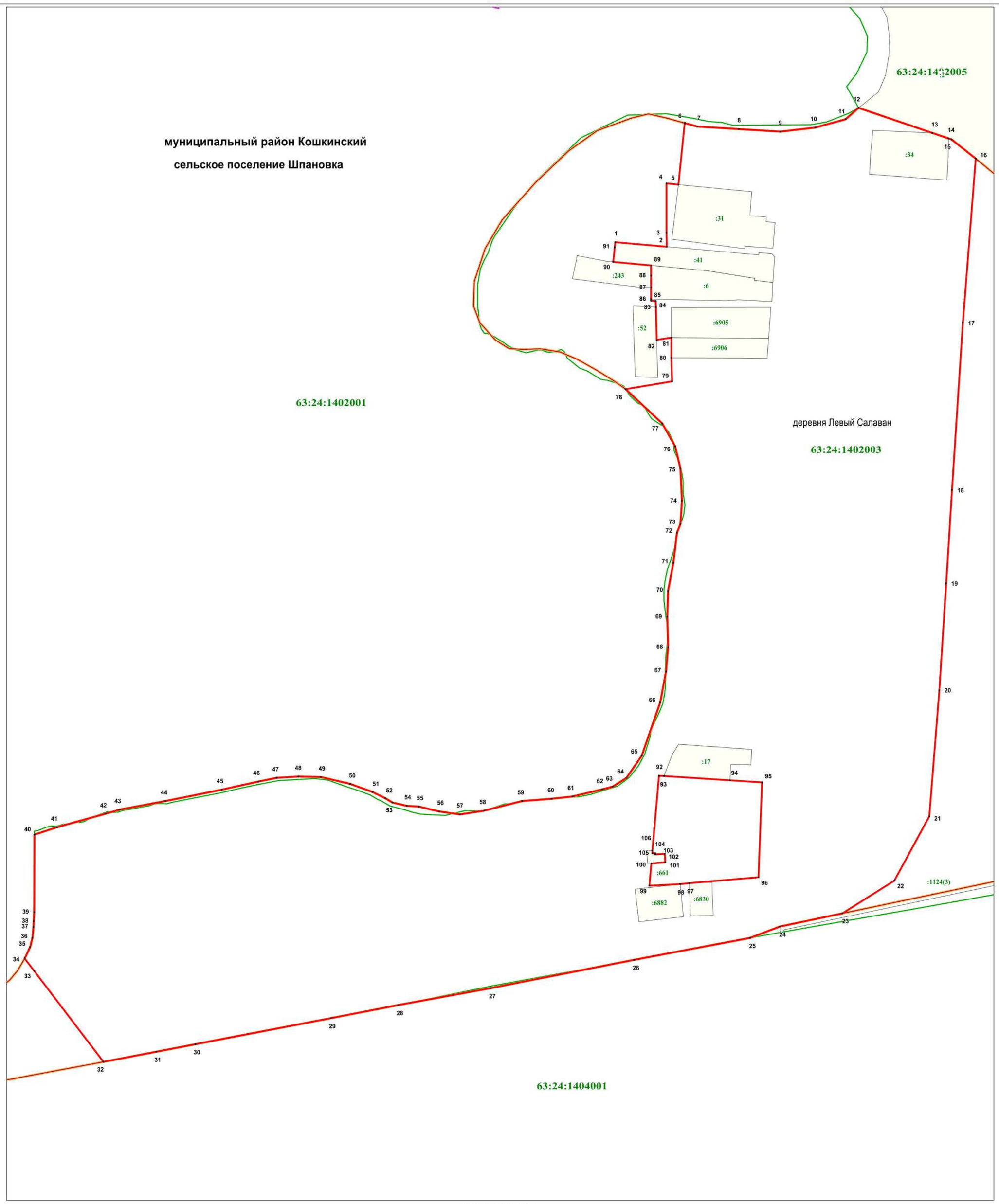

Масштаб 1 : 3000

Используемые условные знаки и обозначения:

.1	- характерная точка границы
	- территориальная зона
	- граница сельского поселения
	- граница кадастрового квартала
	- граница населённого пункта
:41	- земельный участок, кадастровый номер
63:24:1404001	- подпись кадастрового квартала
муниципальный район Кошкинский	- наименование муниципального района
сельское поселение Шпановка	- наименование сельского поселения
деревня Левый Салаван	- наименование населённого пункта

Подпись кадастрового инженера _____ /Э.Р.Валиева/

Дата 17.01.2023

Место для оттиска печати (при наличии) лица, составившего описание местоположения границ объекта

ГРАФИЧЕСКОЕ ОПИСАНИЕ
местоположения границ населенных пунктов, территориальных зон,
особо охраняемых природных территорий,
зон с особыми условиями использования территории

Зона застройки индивидуальными жилыми домами (Ж1)
(наименование объекта, местоположение границ которого описано (далее - объект)

Раздел 1

Сведения об объекте		
№ п/п	Характеристики объекта	Описание характеристик
1	2	3
1	Местоположение объекта	Самарская область, муниципальный район Кошкинский, сельское поселение Шпановка, деревня Островка
2	Площадь объекта +/- величина погрешности определения площади (Р+/- Дельта Р)	302305 кв.м ± 2876 кв.м
3	Иные характеристики объекта	–

Раздел 2

Сведения о местоположении границ объекта

1. Система координат МСК-63

2. Сведения о характерных точках границ объекта

Обозначение характерных точек границ	Координаты, м		Метод определения координат характерной точки	Средняя квадратическая погрешность положения характерной точки (M_t), м	Описание обозначения точки на местности (при наличии)
	X	Y			
1	2	3	4	5	6
Зона1(1)	–	–	–	–	–
1	500111.36	1401451.61	Картометрический метод	0.10	–
2	500110.60	1401457.33	Картометрический метод	0.10	–
3	500109.93	1401462.32	Картометрический метод	0.10	–
4	500099.59	1401539.80	Картометрический метод	0.10	–
5	500131.35	1401549.59	Картометрический метод	0.10	–
6	500120.31	1401589.39	Картометрический метод	0.10	–
7	500166.14	1401598.23	Картометрический метод	0.10	–
8	500162.77	1401633.95	Картометрический метод	0.10	–
9	500182.21	1401654.07	Картометрический метод	0.10	–
10	500177.66	1401676.53	Картометрический метод	0.10	–
11	500185.88	1401704.98	Картометрический метод	0.10	–
12	500197.35	1401742.55	Картометрический метод	0.10	–
13	500198.12	1401747.42	Картометрический метод	0.10	–
14	500195.91	1401763.08	Картометрический метод	0.10	–
15	500190.92	1401797.40	Картометрический метод	0.10	–
16	500188.12	1401812.43	Картометрический метод	0.10	–
17	500182.60	1401829.73	Картометрический метод	0.10	–
18	500172.97	1401860.56	Картометрический метод	0.10	–
19	500154.06	1401899.96	Картометрический метод	0.10	–
20	500143.88	1401941.56	Картометрический метод	0.10	–
21	500129.88	1402005.07	Картометрический метод	0.10	–
22	500070.91	1402007.09	Картометрический метод	0.10	–
23	500074.73	1402035.22	Картометрический метод	0.10	–
24	500079.25	1402116.36	Картометрический метод	0.10	–
25	500057.87	1402116.87	Картометрический метод	0.10	–
26	500052.75	1402208.51	Картометрический метод	0.10	–

27	500057.21	1402227.95	Картометрический метод	0.10	–
28	500058.40	1402259.19	Картометрический метод	0.10	–
29	500109.16	1402254.93	Картометрический метод	0.10	–
30	500112.09	1402313.93	Картометрический метод	0.10	–
31	500113.74	1402345.13	Картометрический метод	0.10	–
32	500122.80	1402362.59	Картометрический метод	0.10	–
33	500133.18	1402383.15	Картометрический метод	0.10	–
34	500135.86	1402400.57	Картометрический метод	0.10	–
35	500132.78	1402429.68	Картометрический метод	0.10	–
36	500126.01	1402493.67	Картометрический метод	0.10	–
37	500123.02	1402521.59	Картометрический метод	0.10	–
38	499893.32	1402525.62	Картометрический метод	0.10	–
39	499893.64	1402458.92	Картометрический метод	0.10	–
40	499891.08	1402407.96	Картометрический метод	0.10	–
41	499901.78	1402332.21	Картометрический метод	0.10	–
42	499904.72	1402297.79	Картометрический метод	0.10	–
43	499904.88	1402295.80	Картометрический метод	0.10	–
44	499906.23	1402279.90	Картометрический метод	0.10	–
45	499906.76	1402273.65	Картометрический метод	0.10	–
46	499912.62	1402204.56	Картометрический метод	0.10	–
47	499914.23	1402185.65	Картометрический метод	0.10	–
48	499914.47	1402182.80	Картометрический метод	0.10	–
49	499931.96	1401969.50	Картометрический метод	0.10	–
50	499936.02	1401920.00	Картометрический метод	0.10	–
51	499937.48	1401805.74	Картометрический метод	0.10	–
52	499937.92	1401802.75	Картометрический метод	0.10	–
53	499942.30	1401770.45	Картометрический метод	0.10	–
54	499968.54	1401581.39	Картометрический метод	0.10	–
55	500017.70	1401441.22	Картометрический метод	0.10	–
56	500034.54	1401365.43	Картометрический метод	0.10	–
57	500042.45	1401370.00	Картометрический метод	0.10	–
58	500040.86	1401378.06	Аналитический метод	0.10	–
59	499999.74	1401585.79	Аналитический метод	0.10	–
60	499996.62	1401598.81	Аналитический метод	0.10	–
61	499971.83	1401700.51	Аналитический метод	0.10	–
62	499960.43	1401782.33	Аналитический метод	0.10	–
63	499961.11	1401872.21	Аналитический метод	0.10	–
64	499958.26	1401872.14	Аналитический метод	0.10	–
65	499958.37	1401866.94	Аналитический метод	0.10	–
66	499953.74	1401866.75	Аналитический метод	0.10	–
67	499953.59	1401876.49	Аналитический метод	0.10	–
68	499961.65	1401876.71	Аналитический метод	0.10	–
69	499962.04	1401926.63	Аналитический метод	0.10	–
70	499964.01	1402082.00	Аналитический метод	0.10	–
71	499967.46	1402352.01	Аналитический метод	0.10	–
72	499951.82	1402387.45	Аналитический метод	0.10	–
73	499947.62	1402413.75	Аналитический метод	0.10	–
74	499950.06	1402486.73	Аналитический метод	0.10	–
75	499931.14	1402487.17	Аналитический метод	0.10	–
76	499931.25	1402491.19	Аналитический метод	0.10	–
77	499954.13	1402490.68	Аналитический метод	0.10	–
78	499951.60	1402414.20	Аналитический метод	0.10	–
79	499954.30	1402397.78	Аналитический метод	0.10	–
80	499977.19	1402402.44	Аналитический метод	0.10	–
81	499977.99	1402398.52	Аналитический метод	0.10	–
82	499954.89	1402393.81	Аналитический метод	0.10	–
83	499955.72	1402388.60	Аналитический метод	0.10	–
84	499971.46	1402352.83	Аналитический метод	0.10	–
85	499968.01	1402081.66	Аналитический метод	0.10	–
86	499966.03	1401926.60	Аналитический метод	0.10	–
87	499964.91	1401782.75	Аналитический метод	0.10	–
88	499976.24	1401701.36	Аналитический метод	0.10	–
89	499991.44	1401638.58	Аналитический метод	0.10	–
90	500001.07	1401640.92	Аналитический метод	0.10	–
91	500002.02	1401637.02	Аналитический метод	0.10	–
92	499992.39	1401634.69	Аналитический метод	0.10	–
93	500000.84	1401600.47	Аналитический метод	0.10	–

94	500004.15	1401586.68	Аналитический метод	0.10	–
95	500045.04	1401379.99	Аналитический метод	0.10	–
96	500046.61	1401372.07	Картометрический метод	0.10	–
97	500060.55	1401378.61	Картометрический метод	0.10	–
98	500033.48	1401447.65	Картометрический метод	0.10	–
99	500041.56	1401449.03	Картометрический метод	0.10	–
100	500071.18	1401452.59	Картометрический метод	0.10	–
101	500071.90	1401448.94	Картометрический метод	0.10	–
102	500080.76	1401448.55	Картометрический метод	0.10	–
103	500086.22	1401450.26	Картометрический метод	0.10	–
1	500111.36	1401451.61	Картометрический метод	0.10	–
Зона1(2)	–	–	–	–	–
104	500741.70	1401188.48	Картометрический метод	0.10	–
105	500788.89	1401434.84	Картометрический метод	0.10	–
106	500749.60	1401437.66	Картометрический метод	0.10	–
107	500731.14	1401438.99	Картометрический метод	0.10	–
108	500723.10	1401431.84	Картометрический метод	0.10	–
109	500710.15	1401420.07	Картометрический метод	0.10	–
110	500684.86	1401401.02	Картометрический метод	0.10	–
111	500668.77	1401391.89	Картометрический метод	0.10	–
112	500650.44	1401386.82	Картометрический метод	0.10	–
113	500626.74	1401387.42	Картометрический метод	0.10	–
114	500584.38	1401395.42	Картометрический метод	0.10	–
115	500548.92	1401408.68	Картометрический метод	0.10	–
116	500515.88	1401424.32	Картометрический метод	0.10	–
117	500493.03	1401442.99	Картометрический метод	0.10	–
118	500483.84	1401464.06	Картометрический метод	0.10	–
119	500482.59	1401470.26	Картометрический метод	0.10	–
120	500363.44	1401514.93	Картометрический метод	0.10	–
121	500340.92	1401402.24	Картометрический метод	0.10	–
122	500350.72	1401236.84	Картометрический метод	0.10	–
123	500405.90	1401230.64	Картометрический метод	0.10	–
124	500431.49	1401227.63	Картометрический метод	0.10	–
125	500435.46	1401227.18	Картометрический метод	0.10	–
126	500513.81	1401217.95	Картометрический метод	0.10	–
127	500519.15	1401150.63	Аналитический метод	2.50	–
128	500571.55	1401142.23	Аналитический метод	2.50	–
129	500582.08	1401217.09	Картометрический метод	0.10	–
104	500741.70	1401188.48	Картометрический метод	0.10	–

3. Сведения о характерных точках части (частей) границы объекта

Обозначение характерных точек части границы	Координаты, м		Метод определения координат характерной точки	Средняя квадратическая погрешность положения характерной точки (M_t), м	Описание обозначения точки на местности (при наличии)
	X	Y			
1	2	3	4	5	6
–	–	–	–	–	–

Раздел 4

Зона застройки индивидуальными жилыми домами (Ж1)

(наименование объекта)

План границ объекта

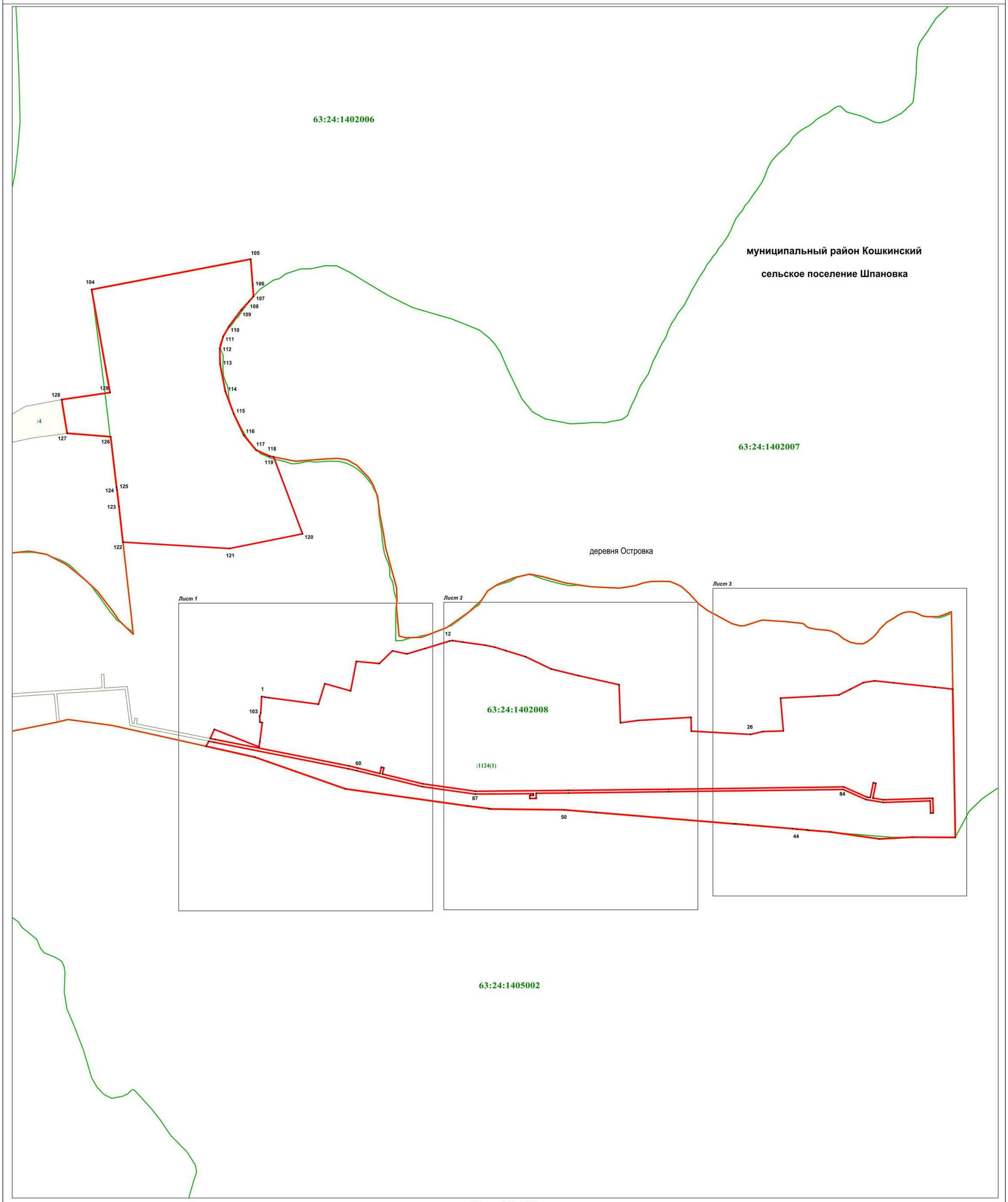

Масштаб 1 : 4000

Используемые условные знаки и обозначения:

.1	- характерная точка границы
	- территориальная зона
	- граница кадастрового квартала
	- граница населённого пункта
:1124(1)	- земельный участок, кадастровый номер
63:24:1402007	- подпись кадастрового квартала
муниципальный район Кошкинский	- наименование муниципального района
сельское поселение Шпановка	- наименование сельского поселения
деревня Островка	- наименование населённого пункта

Подпись кадастрового инженера /Э.Р.Валиева/

Дата 16.01.2023

Место для оттиска печати (при наличии) лица, составившего описание местоположения границ объекта

Раздел 4

Зона застройки индивидуальными жилыми домами (Ж1)

(наименование объекта)

План границ объекта

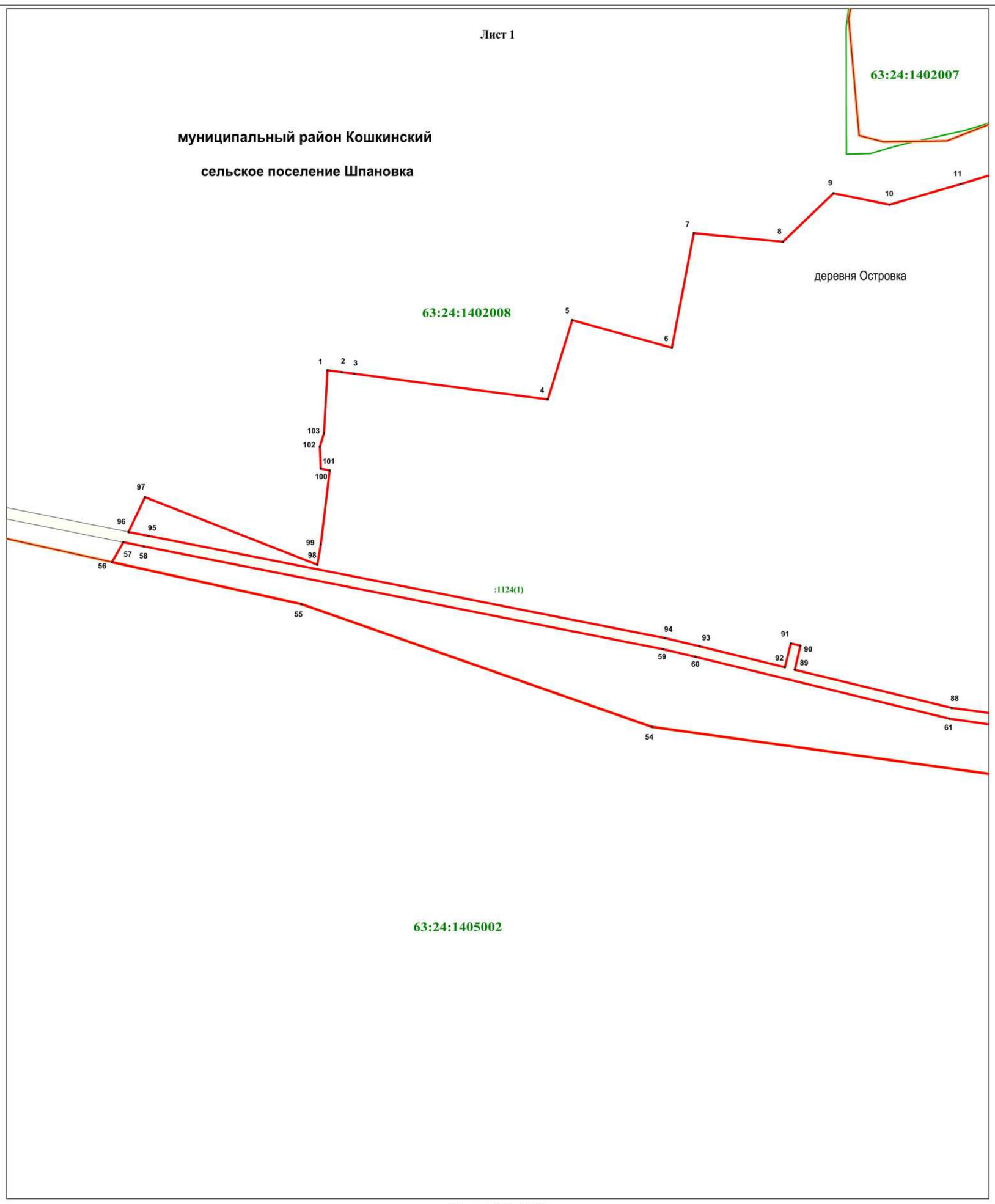

Масштаб 1 : 1500

Используемые условные знаки и обозначения:

.1	- характерная точка границы
	- территориальная зона
	- граница кадастрового квартала
	- граница населённого пункта
:1124(1)	- земельный участок, кадастровый номер
63:24:1402007	- подпись кадастрового квартала
муниципальный район Кошкинский	- наименование муниципального района
сельское поселение Шпановка	- наименование сельского поселения
деревня Островка	- наименование населённого пункта

Подпись кадастрового инженера /Э.Р.Валиева/

Дата 16.01.2023

Место для оттиска печати (при наличии) лица, составившего описание местоположения границ объекта

Раздел 4

Зона застройки индивидуальными жилыми домами (Ж1)

(наименование объекта)

План границ объекта

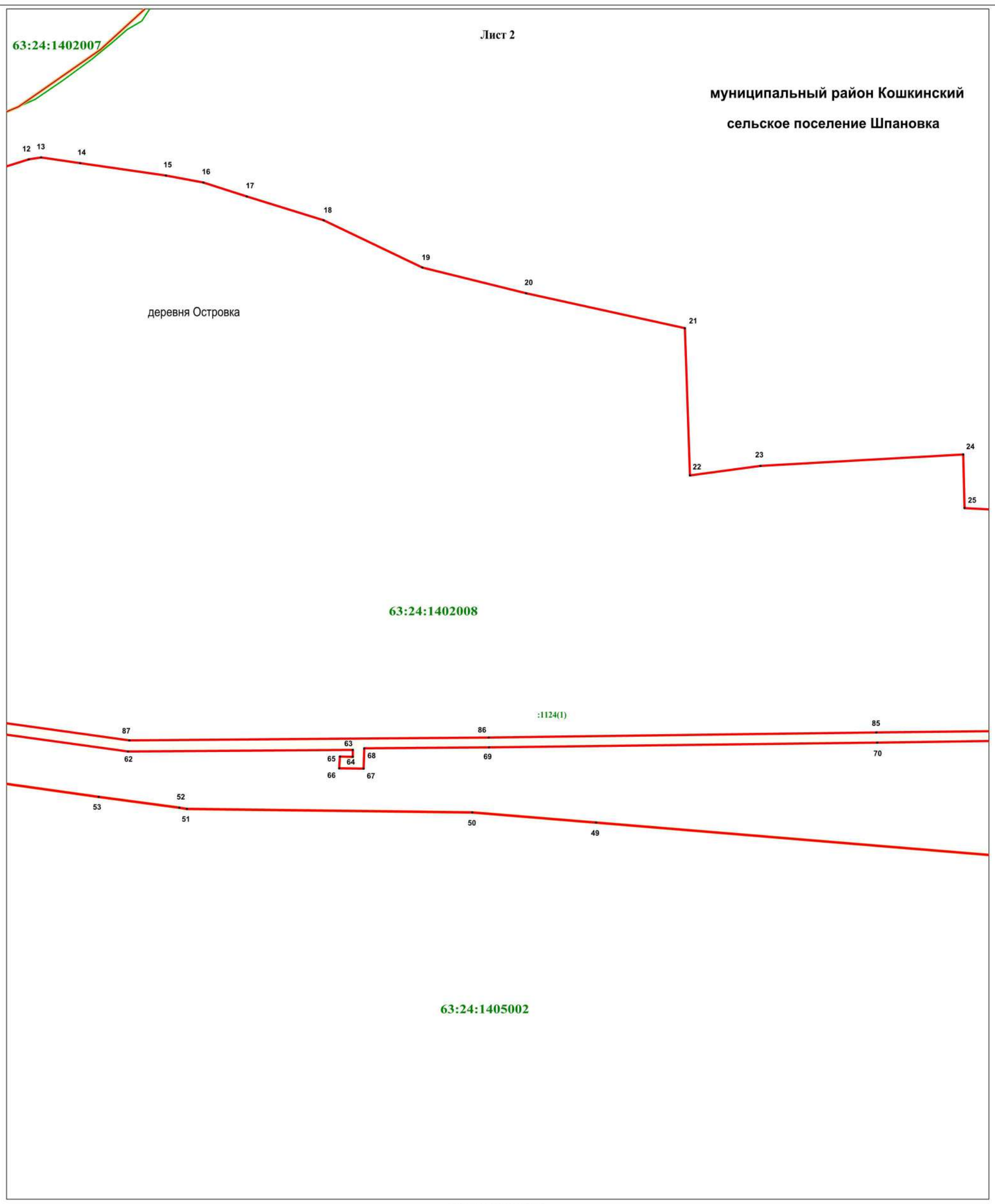

Масштаб 1 : 1500

Используемые условные знаки и обозначения:

.12	- характерная точка границы
	- территориальная зона
	- граница кадастрового квартала
	- граница населённого пункта
:1124(1)	- земельный участок, кадастровый номер
63:24:1402007	- подпись кадастрового квартала
муниципальный район Кошкинский	- наименование муниципального района
сельское поселение Шпановка	- наименование сельского поселения
деревня Островка	- наименование населённого пункта

Подпись кадастрового инженера /Э.Р.Валиева/

Дата 16.01.2023

Место для оттиска печати (при наличии) лица, составившего описание местоположения границ объекта

Раздел 4

Зона застройки индивидуальными жилыми домами (Ж1)

(наименование объекта)

План границ объекта

Масштаб 1 : 1500

Используемые условные знаки и обозначения:

.26	- характерная точка границы
	- территориальная зона
	- граница кадастрового квартала
	- граница населённого пункта
:1124(1)	- земельный участок, кадастровый номер
63:24:1402007	- подпись кадастрового квартала
муниципальный район Кошкинский	- наименование муниципального района
сельское поселение Шпановка	- наименование сельского поселения
деревня Островка	- наименование населённого пункта

Подпись кадастрового инженера /Э.Р.Валиева/

Дата 16.01.2023

Место для оттиска печати (при наличии) лица, составившего описание местоположения границ объекта

ГРАФИЧЕСКОЕ ОПИСАНИЕ
местоположения границ населенных пунктов, территориальных зон,
особо охраняемых природных территорий,
зон с особыми условиями использования территории

Зона застройки индивидуальными жилыми домами (Ж1)
(наименование объекта, местоположение границ которого описано (далее - объект)

Раздел 1

Сведения об объекте		
№ п/п	Характеристики объекта	Описание характеристик
1	2	3
1	Местоположение объекта	Самарская область, муниципальный район Кошкинский, сельское поселение Шпановка, поселок Привольный
2	Площадь объекта +/- величина погрешности определения площади (Р+/- Дельта Р)	156525 кв.м ± 90 кв.м
3	Иные характеристики объекта	–

Раздел 2

Сведения о местоположении границ объекта

1. Система координат МСК-63

2. Сведения о характерных точках границ объекта

Обозначение характерных точек границ	Координаты, м		Метод определения координат характерной точки	Средняя квадратическая погрешность положения характерной точки (M_t), м	Описание обозначения точки на местности (при наличии)
	X	Y			
1	2	3	4	5	6
1	501019.12	1398604.01	Картометрический метод	0.10	–
2	501142.89	1398757.84	Картометрический метод	0.10	–
3	501194.63	1398820.12	Картометрический метод	0.10	–
4	501242.74	1398876.67	Картометрический метод	0.10	–
5	501295.02	1398938.32	Картометрический метод	0.10	–
6	501279.42	1399046.86	Картометрический метод	0.10	–
7	501277.94	1399057.13	Картометрический метод	0.10	–
8	501250.97	1399251.50	Картометрический метод	0.10	–
9	501230.65	1399310.32	Картометрический метод	0.10	–
10	501220.49	1399339.72	Картометрический метод	0.10	–
11	501207.82	1399364.52	Картометрический метод	0.10	–
12	501170.34	1399437.87	Аналитический метод	0.10	–
13	501136.60	1399496.81	Аналитический метод	0.10	–
14	501052.55	1399461.54	Аналитический метод	0.10	–
15	501002.97	1399440.12	Аналитический метод	0.10	–
16	501031.26	1399378.16	Аналитический метод	0.10	–
17	501031.10	1399373.54	Картометрический метод	0.10	–
18	501029.26	1399372.68	Картометрический метод	0.10	–
19	501026.54	1399371.39	Картометрический метод	0.10	–
20	501025.88	1399371.08	Картометрический метод	0.10	–
21	501173.95	1399035.86	Картометрический метод	0.10	–
22	501104.82	1398929.87	Картометрический метод	0.10	–
23	500969.88	1398757.83	Картометрический метод	0.10	–
24	500910.09	1398686.39	Картометрический метод	0.10	–
25	500811.85	1398553.85	Аналитический метод	0.10	–
26	500835.97	1398532.41	Аналитический метод	0.10	–
27	500910.18	1398466.33	Аналитический метод	0.10	–

28	500956.14	1398523.74	Аналитический метод	0.10	–
1	501019.12	1398604.01	Картометрический метод	0.10	–

3. Сведения о характерных точках части (частей) границы объекта

Обозначение характерных точек части границы	Координаты, м		Метод определения координат характерной точки	Средняя квадратическая погрешность положения характерной точки (M_t), м	Описание обозначения точки на местности (при наличии)
	X	Y			
1	2	3	4	5	6
–	–	–	–	–	–

Раздел 4

Зона застройки индивидуальными жилыми домами (Ж1)

(наименование объекта)

План границ объекта

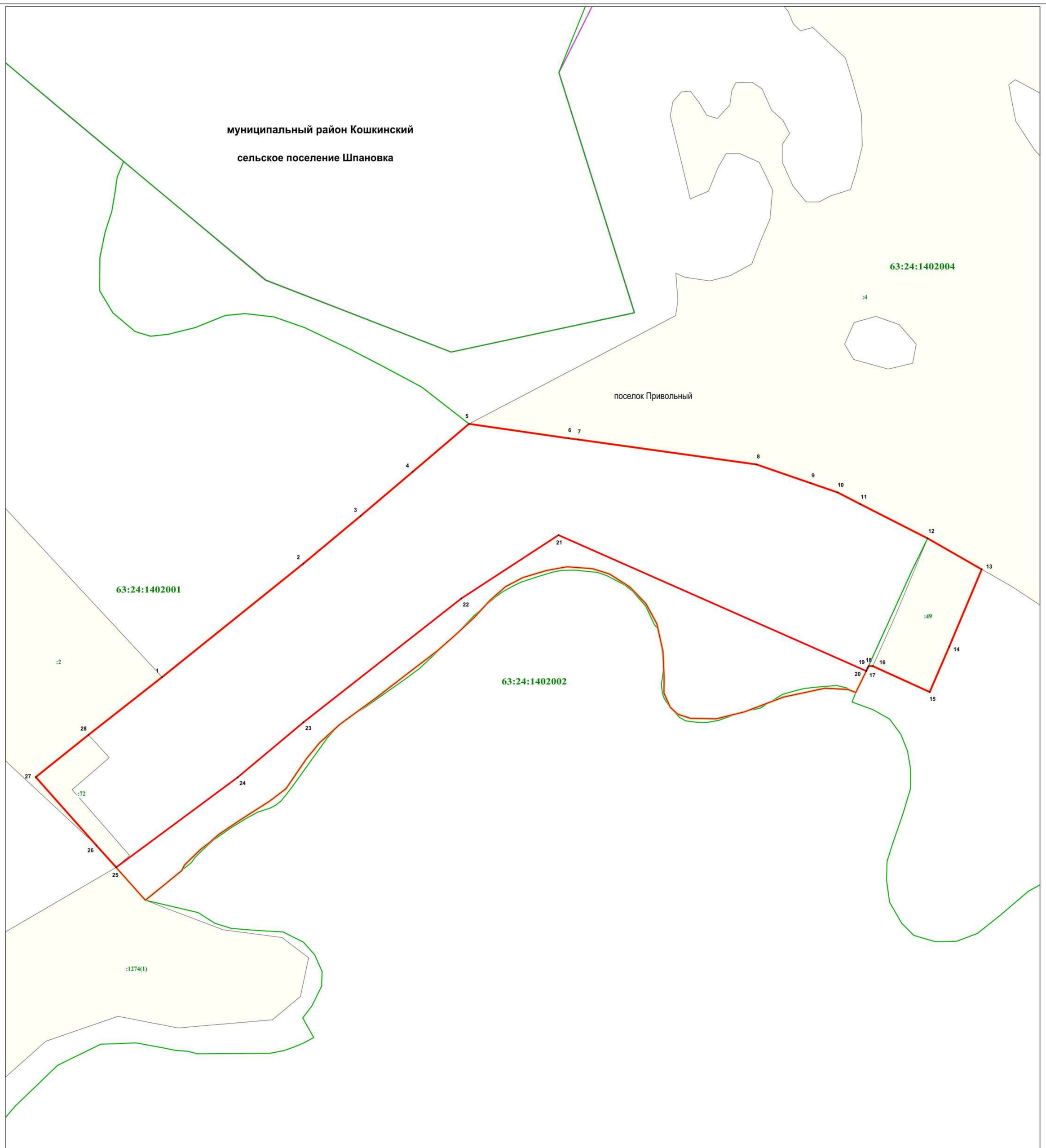

Масштаб 1 : 3000

Используемые условные знаки и обозначения:

.1	- характерная точка границы
	- территориальная зона
	- граница сельского поселения
	- граница кадастрового квартала
	- граница населённого пункта
:2	- земельный участок, кадастровый номер
63:24:1402004	- подпись кадастрового квартала
муниципальный район Кошкинский	- наименование муниципального района
сельское поселение Шпановка	- наименование сельского поселения
поселок Привольный	- наименование населённого пункта

Подпись кадастрового инженера /Э.Р.Валиева/

Дата 16.01.2023

Место для оттиска печати (при наличии) лица, составившего описание местоположения границ объекта

ГРАФИЧЕСКОЕ ОПИСАНИЕ
местоположения границ населенных пунктов, территориальных зон,
особо охраняемых природных территорий,
зон с особыми условиями использования территории

Зона застройки индивидуальными жилыми домами (Ж1)
(наименование объекта, местоположение границ которого описано (далее - объект)

Раздел 1

Сведения об объекте		
№ п/п	Характеристики объекта	Описание характеристик
1	2	3
1	Местоположение объекта	Самарская область, муниципальный район Кошкинский, сельское поселение Шпановка, деревня Седовка
2	Площадь объекта +/- величина погрешности определения площади (Р+/- Дельта Р)	91949 кв.м ± 61 кв.м
3	Иные характеристики объекта	–

Раздел 2

Сведения о местоположении границ объекта

1. Система координат МСК-63

2. Сведения о характерных точках границ объекта

Обозначение характерных точек границ	Координаты, м		Метод определения координат характерной точки	Средняя квадратическая погрешность положения характерной точки (M_t), м	Описание обозначения точки на местности (при наличии)
	X	Y			
1	2	3	4	5	6
1	496024.52	1418103.84	Картометрический метод	0.10	–
2	496031.05	1418116.72	Картометрический метод	0.10	–
3	495986.14	1418176.71	Картометрический метод	0.10	–
4	495982.46	1418184.10	Картометрический метод	0.10	–
5	496055.33	1418234.29	Картометрический метод	0.10	–
6	496176.54	1418330.01	Картометрический метод	0.10	–
7	496176.13	1418331.54	Картометрический метод	0.10	–
8	496175.70	1418332.48	Картометрический метод	0.10	–
9	496096.84	1418503.58	Картометрический метод	0.10	–
10	496071.54	1418494.16	Картометрический метод	0.10	–
11	496058.00	1418467.56	Картометрический метод	0.10	–
12	496050.88	1418433.38	Картометрический метод	0.10	–
13	495987.69	1418350.71	Картометрический метод	0.10	–
14	495967.50	1418337.46	Картометрический метод	0.10	–
15	495907.65	1418405.30	Картометрический метод	0.10	–
16	495742.48	1418267.17	Картометрический метод	0.10	–
17	495785.92	1418219.99	Картометрический метод	0.10	–
18	495753.85	1418197.49	Картометрический метод	0.10	–
19	495871.95	1418068.16	Картометрический метод	0.10	–
20	495885.69	1418052.08	Картометрический метод	0.10	–
21	495896.10	1418061.54	Картометрический метод	0.10	–
22	495900.53	1418056.93	Картометрический метод	0.10	–
23	495915.71	1418068.46	Картометрический метод	0.10	–
24	495943.94	1418015.33	Картометрический метод	0.10	–
25	495953.58	1418021.86	Картометрический метод	0.10	–
26	495964.33	1418029.15	Картометрический метод	0.10	–
27	495960.13	1418039.39	Картометрический метод	0.10	–

28	495957.37	1418046.14	Картометрический метод	0.10	–
29	495969.35	1418059.19	Картометрический метод	0.10	–
30	495981.72	1418050.71	Картометрический метод	0.10	–
31	496004.42	1418066.50	Картометрический метод	0.10	–
32	496005.64	1418069.63	Картометрический метод	0.10	–
33	496005.42	1418072.15	Картометрический метод	0.10	–
34	496003.39	1418077.68	Картометрический метод	0.10	–
35	496011.13	1418086.32	Картометрический метод	0.10	–
1	496024.52	1418103.84	Картометрический метод	0.10	–
–	–	–	–	–	–
36	495987.96	1418276.77	Картометрический метод	0.10	–
37	496012.27	1418296.31	Картометрический метод	0.10	–
38	496024.07	1418307.64	Картометрический метод	0.10	–
39	496010.86	1418324.78	Картометрический метод	0.10	–
40	495995.93	1418341.30	Картометрический метод	0.10	–
41	495958.66	1418309.05	Картометрический метод	0.10	–
42	495980.73	1418284.26	Картометрический метод	0.10	–
36	495987.96	1418276.77	Картометрический метод	0.10	–

3. Сведения о характерных точках части (частей) границы объекта

Обозначение характерных точек части границы	Координаты, м		Метод определения координат характерной точки	Средняя квадратическая погрешность положения характерной точки (M_t), м	Описание обозначения точки на местности (при наличии)
	X	Y			
1	2	3	4	5	6
–	–	–	–	–	–

Раздел 4

Зона застройки индивидуальными жилыми домами (Ж1)

(наименование объекта)

План границ объекта

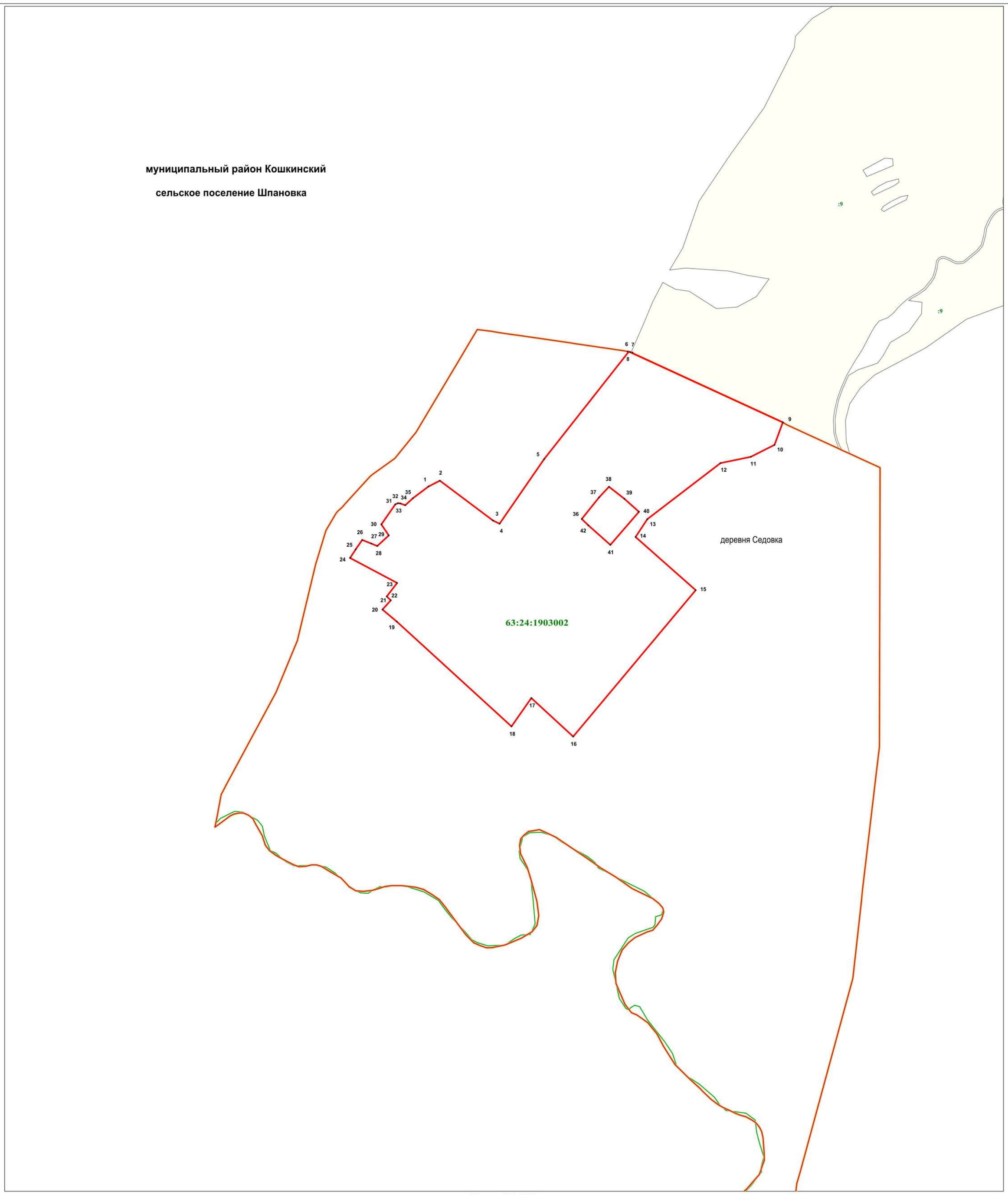

Масштаб 1 : 3000

Используемые условные знаки и обозначения:

.1	- характерная точка границы
	- территориальная зона
	- граница кадастрового квартала
	- граница населённого пункта
:9	- земельный участок, кадастровый номер
63:24:1903002	- подпись кадастрового квартала
муниципальный район Кошкинский	- наименование муниципального района
сельское поселение Шпановка	- наименование сельского поселения
деревня Седовка	- наименование населённого пункта

Подпись кадастрового инженера /Р.Р.Валиева/

Дата 16.01.2023

Место для оттиска печати (при наличии) лица, составившего описание местоположения границ объекта

ГРАФИЧЕСКОЕ ОПИСАНИЕ
местоположения границ населенных пунктов, территориальных зон,
особо охраняемых природных территорий,
зон с особыми условиями использования территории

Зона застройки индивидуальными жилыми домами (Ж1)
(наименование объекта, местоположение границ которого описано (далее - объект)

Раздел 1

Сведения об объекте		
№ п/п	Характеристики объекта	Описание характеристик
1	2	3
1	Местоположение объекта	Самарская область, муниципальный район Кошкинский, сельское поселение Шпановка, село Старая Ивановка
2	Площадь объекта +/- величина погрешности определения площади (Р+/- Дельта Р)	776439 кв.м ± 437 кв.м
3	Иные характеристики объекта	–

Раздел 2

Сведения о местоположении границ объекта					
1. Система координат МСК-63					
2. Сведения о характерных точках границ объекта					
Обозначение характерных точек границ	Координаты, м		Метод определения координат характерной точки	Средняя квадратическая погрешность положения характерной точки (M_t), м	Описание обозначения точки на местности (при наличии)
	X	Y			
1	2	3	4	5	6
1	495855.73	1415073.94	Картометрический метод	0.10	–
2	495855.52	1415075.07	Аналитический метод	0.10	–
3	495839.64	1415177.43	Картометрический метод	0.10	–
4	495854.07	1415181.46	Картометрический метод	0.10	–
5	495847.13	1415204.99	Картометрический метод	0.10	–
6	495835.11	1415201.83	Картометрический метод	0.10	–
7	495826.80	1415247.18	Картометрический метод	0.10	–
8	495796.24	1415278.19	Картометрический метод	0.10	–
9	495781.56	1415293.36	Картометрический метод	0.10	–
10	495748.76	1415335.48	Картометрический метод	0.10	–
11	495730.39	1415399.61	Картометрический метод	0.10	–
12	495807.59	1415423.23	Картометрический метод	0.10	–
13	495795.34	1415454.59	Картометрический метод	0.10	–
14	495785.42	1415472.71	Картометрический метод	0.10	–
15	495777.87	1415499.04	Картометрический метод	0.10	–
16	495772.34	1415515.16	Картометрический метод	0.10	–
17	495758.28	1415527.60	Картометрический метод	0.10	–
18	495741.41	1415543.93	Картометрический метод	0.10	–
19	495730.58	1415558.32	Картометрический метод	0.10	–
20	495722.70	1415577.59	Картометрический метод	0.10	–
21	495717.45	1415612.81	Картометрический метод	0.10	–
22	495716.28	1415629.93	Картометрический метод	0.10	–
23	495726.64	1415662.95	Картометрический метод	0.10	–
24	495731.48	1415691.81	Картометрический метод	0.10	–
25	495735.24	1415707.27	Картометрический метод	0.10	–
26	495737.47	1415715.80	Картометрический метод	0.10	–
27	495737.55	1415720.38	Картометрический метод	0.10	–

28	495733.37	1415721.77	Картометрический метод	0.10	–
29	495681.49	1415711.88	Картометрический метод	0.10	–
30	495679.84	1415720.80	Картометрический метод	0.10	–
31	495677.60	1415728.38	Картометрический метод	0.10	–
32	495675.69	1415738.22	Картометрический метод	0.10	–
33	495673.22	1415750.21	Картометрический метод	0.10	–
34	495698.35	1415756.73	Картометрический метод	0.10	–
35	495721.16	1415767.56	Картометрический метод	0.10	–
36	495715.01	1415786.65	Картометрический метод	0.10	–
37	495707.22	1415810.01	Картометрический метод	0.10	–
38	495693.17	1415855.41	Картометрический метод	0.10	–
39	495699.43	1415863.43	Картометрический метод	0.10	–
40	495697.00	1415889.84	Картометрический метод	0.10	–
41	495594.49	1415873.28	Картометрический метод	0.10	–
42	495591.55	1415887.61	Картометрический метод	0.10	–
43	495582.42	1415938.86	Картометрический метод	0.10	–
44	495612.52	1415944.71	Картометрический метод	0.10	–
45	495603.03	1415984.54	Картометрический метод	0.10	–
46	495595.87	1415985.20	Картометрический метод	0.10	–
47	495588.99	1415991.91	Картометрический метод	0.10	–
48	495570.69	1415999.16	Картометрический метод	0.10	–
49	495568.71	1416013.48	Картометрический метод	0.10	–
50	495583.63	1416013.73	Картометрический метод	0.10	–
51	495582.93	1416022.00	Картометрический метод	0.10	–
52	495574.89	1416046.94	Картометрический метод	0.10	–
53	495571.71	1416053.21	Картометрический метод	0.10	–
54	495555.57	1416051.79	Картометрический метод	0.10	–
55	495555.09	1416063.97	Картометрический метод	0.10	–
56	495555.80	1416080.63	Картометрический метод	0.10	–
57	495551.63	1416098.06	Картометрический метод	0.10	–
58	495549.43	1416111.10	Картометрический метод	0.10	–
59	495544.48	1416142.76	Картометрический метод	0.10	–
60	495538.08	1416189.97	Картометрический метод	0.10	–
61	495534.51	1416214.15	Картометрический метод	0.10	–
62	495536.62	1416236.09	Картометрический метод	0.10	–
63	495537.44	1416244.68	Аналитический метод	0.20	–
64	495547.06	1416281.86	Аналитический метод	0.20	–
65	495557.00	1416303.75	Аналитический метод	0.10	–
66	495565.42	1416328.74	Аналитический метод	0.10	–
67	495566.58	1416333.09	Картометрический метод	0.10	–
68	495565.10	1416352.35	Картометрический метод	0.10	–
69	495564.83	1416361.54	Картометрический метод	0.10	–
70	495566.91	1416370.57	Картометрический метод	0.10	–
71	495574.84	1416390.00	Картометрический метод	0.10	–
72	495579.68	1416398.73	Картометрический метод	0.10	–
73	495589.02	1416412.29	Картометрический метод	0.10	–
74	495602.74	1416433.02	Картометрический метод	0.10	–
75	495615.60	1416449.64	Аналитический метод	0.10	–
76	495621.33	1416458.49	Аналитический метод	0.10	–
77	495621.56	1416459.66	Аналитический метод	0.10	–
78	495622.74	1416465.60	Аналитический метод	0.10	–
79	495623.77	1416470.79	Аналитический метод	0.10	–
80	495644.34	1416466.11	Аналитический метод	0.10	–
81	495660.73	1416481.90	Аналитический метод	0.10	–
82	495668.29	1416498.44	Аналитический метод	0.10	–
83	495669.18	1416502.95	Аналитический метод	0.10	–
84	495819.03	1416667.11	Картометрический метод	0.10	–
85	495820.07	1416671.59	Картометрический метод	0.10	–
86	495823.44	1416670.78	Картометрический метод	0.10	–
87	495824.55	1416675.40	Картометрический метод	0.10	–
88	495826.42	1416683.36	Картометрический метод	0.10	–
89	495826.88	1416687.33	Картометрический метод	0.10	–
90	495846.06	1416708.06	Картометрический метод	0.10	–
91	495845.82	1416714.85	Картометрический метод	0.10	–
92	495972.65	1416727.56	Картометрический метод	0.10	–
93	496034.37	1416728.57	Картометрический метод	0.10	–
94	496058.57	1416755.37	Картометрический метод	0.10	–

95	496059.34	1416756.93	Картометрический метод	0.10	–
96	496018.84	1416755.33	Картометрический метод	0.10	–
97	495946.34	1416751.98	Аналитический метод	0.10	–
98	495945.99	1416768.92	Аналитический метод	0.10	–
99	495916.82	1416766.06	Аналитический метод	0.10	–
100	495917.01	1416779.67	Картометрический метод	0.10	–
101	495913.34	1416790.49	Картометрический метод	0.10	–
102	495913.44	1416808.96	Картометрический метод	0.10	–
103	495962.82	1416817.30	Картометрический метод	0.10	–
104	495956.77	1416848.11	Картометрический метод	0.10	–
105	495953.88	1416872.33	Картометрический метод	0.10	–
106	495951.78	1416897.13	Картометрический метод	0.10	–
107	495949.16	1416929.03	Картометрический метод	0.10	–
108	495947.12	1416963.80	Картометрический метод	0.10	–
109	495919.05	1416957.65	Картометрический метод	0.10	–
110	495909.63	1416991.94	Картометрический метод	0.10	–
111	495903.22	1417016.41	Картометрический метод	0.10	–
112	495894.23	1417048.76	Картометрический метод	0.10	–
113	495897.93	1417057.66	Картометрический метод	0.10	–
114	495914.09	1417086.44	Картометрический метод	0.10	–
115	495917.39	1417098.64	Картометрический метод	0.10	–
116	495918.14	1417106.97	Картометрический метод	0.10	–
117	495916.10	1417110.34	Картометрический метод	0.10	–
118	495878.56	1417097.59	Картометрический метод	0.10	–
119	495877.06	1417102.81	Картометрический метод	0.10	–
120	495883.50	1417105.50	Аналитический метод	0.10	–
121	495884.88	1417117.61	Аналитический метод	0.10	–
122	495888.15	1417119.12	Аналитический метод	0.10	–
123	495886.18	1417131.34	Аналитический метод	0.10	–
124	495870.82	1417124.61	Картометрический метод	0.10	–
125	495865.75	1417142.26	Картометрический метод	0.10	–
126	495849.88	1417137.05	Картометрический метод	0.10	–
127	495845.22	1417146.92	Картометрический метод	0.10	–
128	495843.25	1417151.11	Картометрический метод	0.10	–
129	495859.97	1417160.56	Картометрический метод	0.10	–
130	495847.53	1417201.35	Картометрический метод	0.10	–
131	495842.96	1417215.63	Картометрический метод	0.10	–
132	495798.91	1417195.90	Картометрический метод	0.10	–
133	495794.85	1417203.04	Картометрический метод	0.10	–
134	495803.56	1417209.16	Картометрический метод	0.10	–
135	495812.62	1417216.75	Картометрический метод	0.10	–
136	495824.57	1417223.96	Картометрический метод	0.10	–
137	495848.39	1417236.37	Картометрический метод	0.10	–
138	495847.00	1417254.15	Картометрический метод	0.10	–
139	495825.59	1417244.81	Картометрический метод	0.10	–
140	495834.37	1417270.12	Картометрический метод	0.10	–
141	495824.49	1417328.08	Картометрический метод	0.10	–
142	495772.58	1417443.01	Картометрический метод	0.10	–
143	495601.88	1417354.96	Картометрический метод	0.10	–
144	495573.28	1417392.82	Картометрический метод	0.10	–
145	495496.43	1417463.50	Картометрический метод	0.10	–
146	495489.34	1417461.61	Картометрический метод	0.10	–
147	495424.73	1417444.39	Картометрический метод	0.10	–
148	495443.94	1417390.11	Картометрический метод	0.10	–
149	495458.33	1417347.80	Картометрический метод	0.10	–
150	495473.55	1417306.44	Картометрический метод	0.10	–
151	495480.29	1417276.46	Аналитический метод	0.10	–
152	495492.12	1417245.09	Аналитический метод	0.10	–
153	495499.65	1417231.00	Аналитический метод	0.10	–
154	495503.32	1417217.92	Аналитический метод	0.10	–
155	495514.78	1417186.59	Картометрический метод	0.10	–
156	495548.24	1417095.18	Картометрический метод	0.10	–
157	495598.27	1417073.81	Картометрический метод	0.10	–
158	495530.88	1417026.71	Картометрический метод	0.10	–
159	495464.65	1416967.11	Картометрический метод	0.10	–
160	495304.22	1416809.34	Картометрический метод	0.10	–
161	495274.04	1416723.58	Картометрический метод	0.10	–

162	495226.63	1416481.11	Картометрический метод	0.10	–
163	495269.35	1416494.25	Картометрический метод	0.10	–
164	495252.37	1416588.71	Картометрический метод	0.10	–
165	495257.31	1416623.57	Картометрический метод	0.10	–
166	495377.16	1416654.87	Картометрический метод	0.10	–
167	495455.10	1416675.66	Картометрический метод	0.10	–
168	495465.49	1416673.24	Картометрический метод	0.10	–
169	495486.36	1416557.32	Картометрический метод	0.10	–
170	495409.58	1416539.88	Картометрический метод	0.10	–
171	495359.57	1416528.52	Картометрический метод	0.10	–
172	495386.65	1416421.42	Картометрический метод	0.10	–
173	495383.84	1416414.93	Картометрический метод	0.10	–
174	495381.99	1416410.51	Аналитический метод	0.10	–
175	495369.64	1416378.22	Аналитический метод	0.10	–
176	495367.82	1416371.54	Картометрический метод	0.10	–
177	495367.08	1416363.04	Картометрический метод	0.10	–
178	495352.86	1416360.67	Картометрический метод	0.10	–
179	495337.16	1416399.98	Картометрический метод	0.10	–
180	495287.47	1416387.17	Картометрический метод	0.10	–
181	495234.85	1416399.08	Картометрический метод	0.10	–
182	495207.20	1416362.92	Картометрический метод	0.10	–
183	495203.84	1416365.52	Картометрический метод	0.10	–
184	495158.41	1416304.99	Картометрический метод	0.10	–
185	495173.39	1416297.93	Картометрический метод	0.10	–
186	495196.23	1416284.48	Картометрический метод	0.10	–
187	495196.70	1416284.20	Картометрический метод	0.10	–
188	495206.96	1416280.64	Картометрический метод	0.10	–
189	495206.36	1416266.07	Картометрический метод	0.10	–
190	495205.11	1416253.47	Картометрический метод	0.10	–
191	495210.99	1416252.93	Картометрический метод	0.10	–
192	495302.90	1416244.47	Картометрический метод	0.10	–
193	495323.17	1416246.26	Картометрический метод	0.10	–
194	495325.81	1416246.80	Картометрический метод	0.10	–
195	495327.34	1416236.06	Картометрический метод	0.10	–
196	495327.91	1416232.04	Картометрический метод	0.10	–
197	495331.35	1416207.77	Картометрический метод	0.10	–
198	495325.87	1416206.99	Картометрический метод	0.10	–
199	495276.89	1416209.99	Картометрический метод	0.10	–
200	495289.06	1416113.26	Картометрический метод	0.10	–
201	495336.69	1415974.50	Картометрический метод	0.10	–
202	495393.02	1415988.27	Картометрический метод	0.10	–
203	495395.26	1415978.16	Картометрический метод	0.10	–
204	495430.36	1415819.53	Картометрический метод	0.10	–
205	495431.66	1415813.64	Картометрический метод	0.10	–
206	495432.86	1415808.23	Картометрический метод	0.10	–
207	495433.86	1415803.74	Картометрический метод	0.10	–
208	495424.32	1415795.40	Картометрический метод	0.10	–
209	495412.80	1415785.31	Картометрический метод	0.10	–
210	495397.99	1415772.34	Картометрический метод	0.10	–
211	495383.20	1415757.22	Картометрический метод	0.10	–
212	495385.82	1415752.06	Картометрический метод	0.10	–
213	495386.44	1415750.44	Картометрический метод	0.10	–
214	495388.36	1415745.48	Картометрический метод	0.10	–
215	495390.22	1415740.68	Картометрический метод	0.10	–
216	495392.73	1415734.19	Картометрический метод	0.10	–
217	495405.48	1415706.18	Картометрический метод	0.10	–
218	495409.64	1415697.24	Картометрический метод	0.10	–
219	495412.48	1415690.34	Картометрический метод	0.10	–
220	495405.04	1415686.21	Картометрический метод	0.10	–
221	495421.17	1415647.55	Картометрический метод	0.10	–
222	495435.88	1415651.57	Картометрический метод	0.10	–
223	495443.83	1415629.62	Картометрический метод	0.10	–
224	495451.16	1415607.10	Картометрический метод	0.10	–
225	495464.80	1415571.57	Картометрический метод	0.10	–
226	495476.11	1415538.37	Картометрический метод	0.10	–
227	495487.78	1415503.74	Картометрический метод	0.10	–
228	495494.38	1415483.26	Картометрический метод	0.10	–

229	495502.92	1415460.88	Картометрический метод	0.10	–
230	495508.68	1415439.84	Картометрический метод	0.10	–
231	495631.16	1415027.86	Картометрический метод	0.10	–
232	495671.40	1415035.86	Картометрический метод	0.10	–
233	495687.58	1415039.08	Картометрический метод	0.10	–
234	495689.26	1415039.42	Картометрический метод	0.10	–
235	495692.94	1415040.15	Картометрический метод	0.10	–
236	495701.44	1415041.84	Картометрический метод	0.10	–
237	495704.94	1415042.88	Картометрический метод	0.10	–
238	495706.76	1415043.42	Картометрический метод	0.10	–
239	495729.58	1415048.10	Картометрический метод	0.10	–
240	495845.06	1415071.74	Картометрический метод	0.10	–
1	495855.73	1415073.94	Картометрический метод	0.10	–

3. Сведения о характерных точках части (частей) границы объекта

Обозначение характерных точек части границы	Координаты, м		Метод определения координат характерной точки	Средняя квадратическая погрешность положения характерной точки (M_t), м	Описание обозначения точки на местности (при наличии)
	X	Y			
1	2	3	4	5	6
–	–	–	–	–	–

Раздел 4

Зона застройки индивидуальными жилыми домами (Ж1)

(наименование объекта)

План границ объекта

муниципальный район Кошкинский

сельское поселение Шпановка

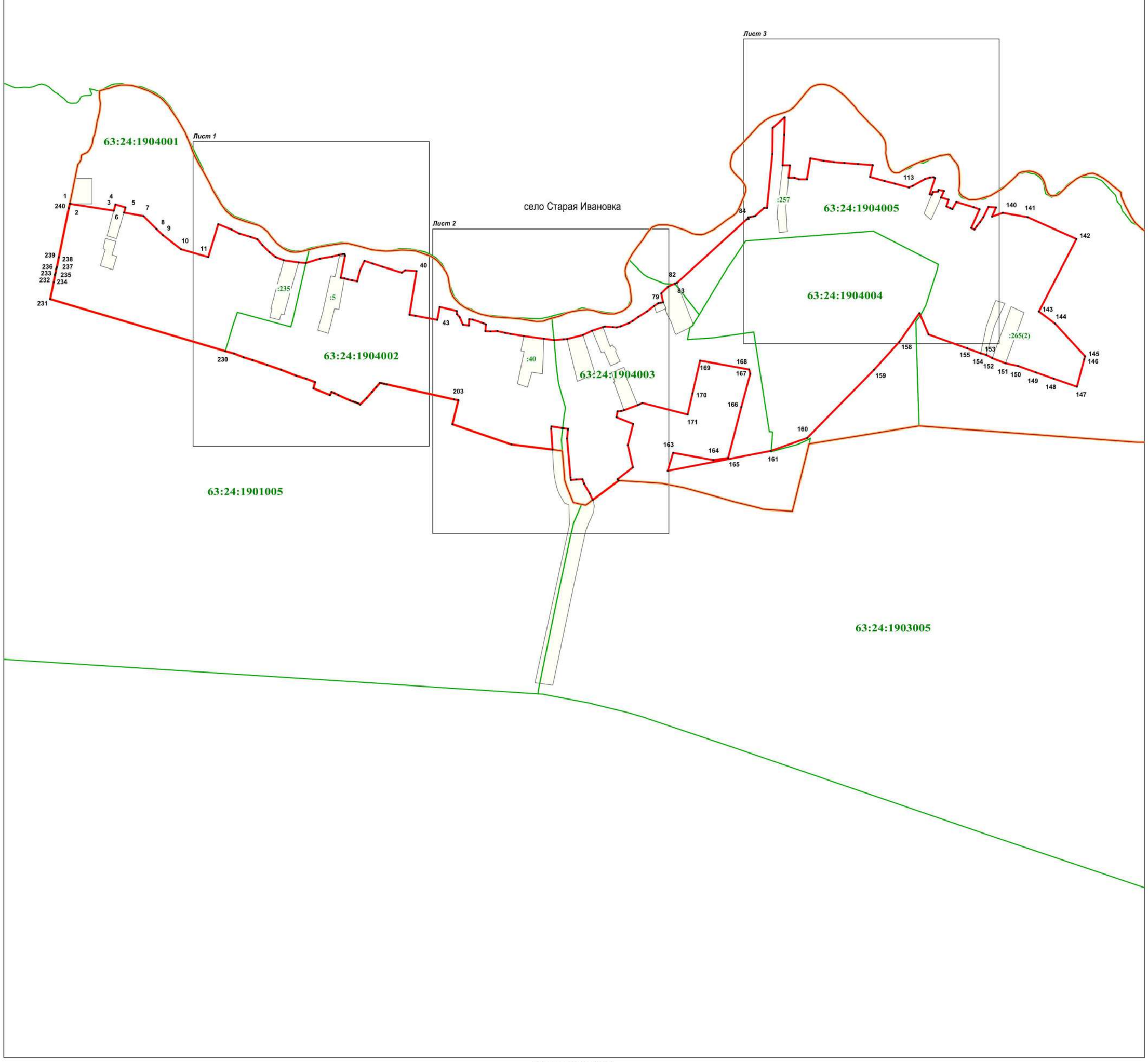

Масштаб 1 : 7500

Используемые условные знаки и обозначения:

- .1 - характерная точка границы
- ——— - территориальная зона
- ——— - граница кадастрового квартала
- ——— - граница населённого пункта
- :246 - земельный участок, кадастровый номер
- 63:24:1903005 - подпись кадастрового квартала
- **муниципальный район Кошкинский** - наименование муниципального района
- **сельское поселение Шпановка** - наименование сельского поселения
- село Старая Ивановка - наименование населённого пункта

Подпись кадастрового инженера _____ /Э.Р.Валиева/

Дата 16.01.2023

Место для оттиска печати (при наличии) лица, составившего описание местоположения границ объекта

Раздел 4

Зона застройки индивидуальными жилыми домами (Ж1)

(наименование объекта)

План границ объекта

Лист 1

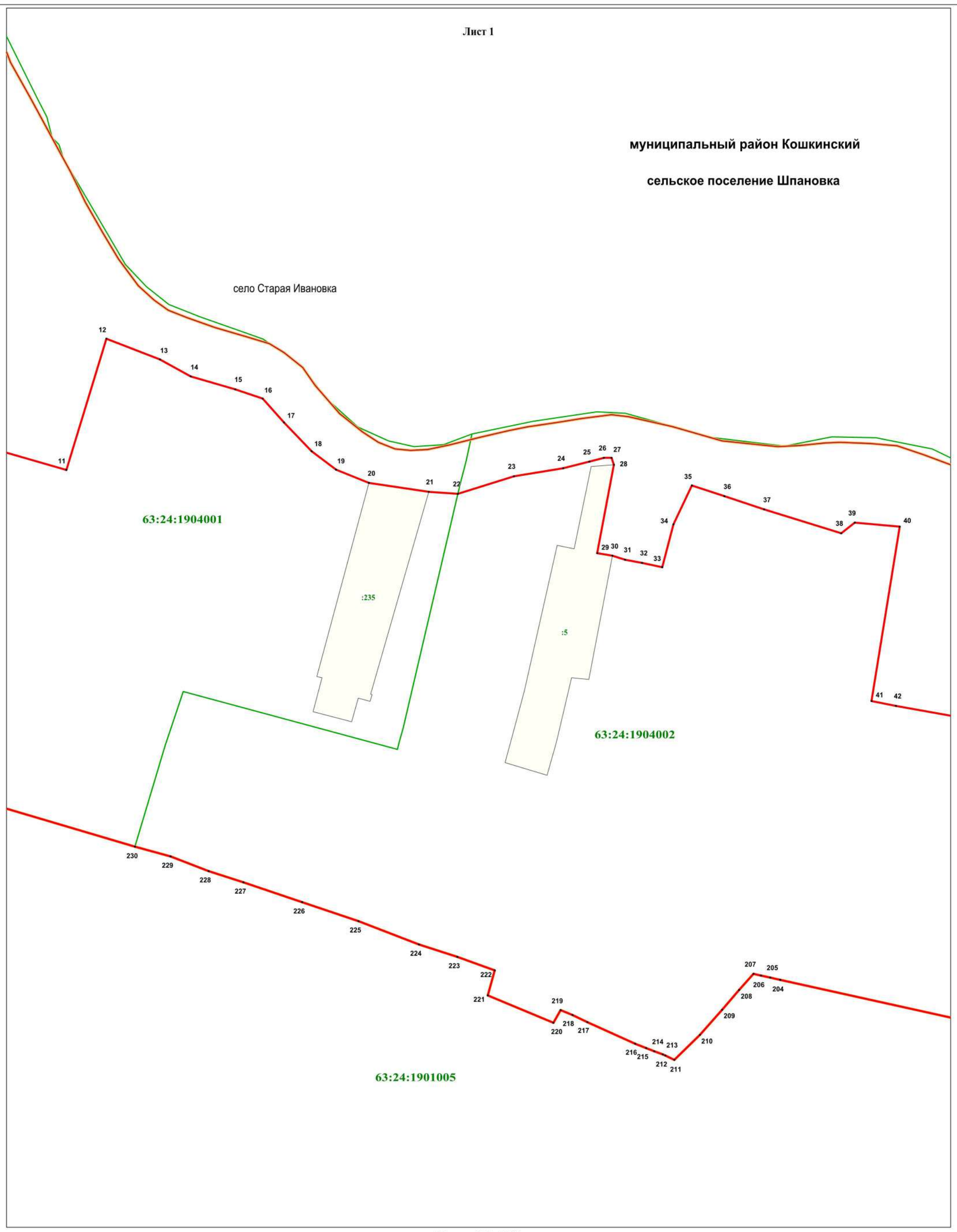

Масштаб 1 : 2000

Используемые условные знаки и обозначения:

- .11 - характерная точка границы
- - территориальная зона
- - граница кадастрового квартала
- - граница населённого пункта
- :235 - земельный участок, кадастровый номер
- **63:24:1903005** - подпись кадастрового квартала
- **муниципальный район Кошкинский** - наименование муниципального района
- **сельское поселение Шпановка** - наименование сельского поселения
- село Старая Ивановка - наименование населённого пункта

Подпись кадастрового инженера /Э.Р.Валиева/

Дата 16.01.2023

Место для оттиска печати (при наличии) лица, составившего описание местоположения границ объекта

Раздел 4

Зона застройки индивидуальными жилыми домами (Ж1)

(наименование объекта)

План границ объекта

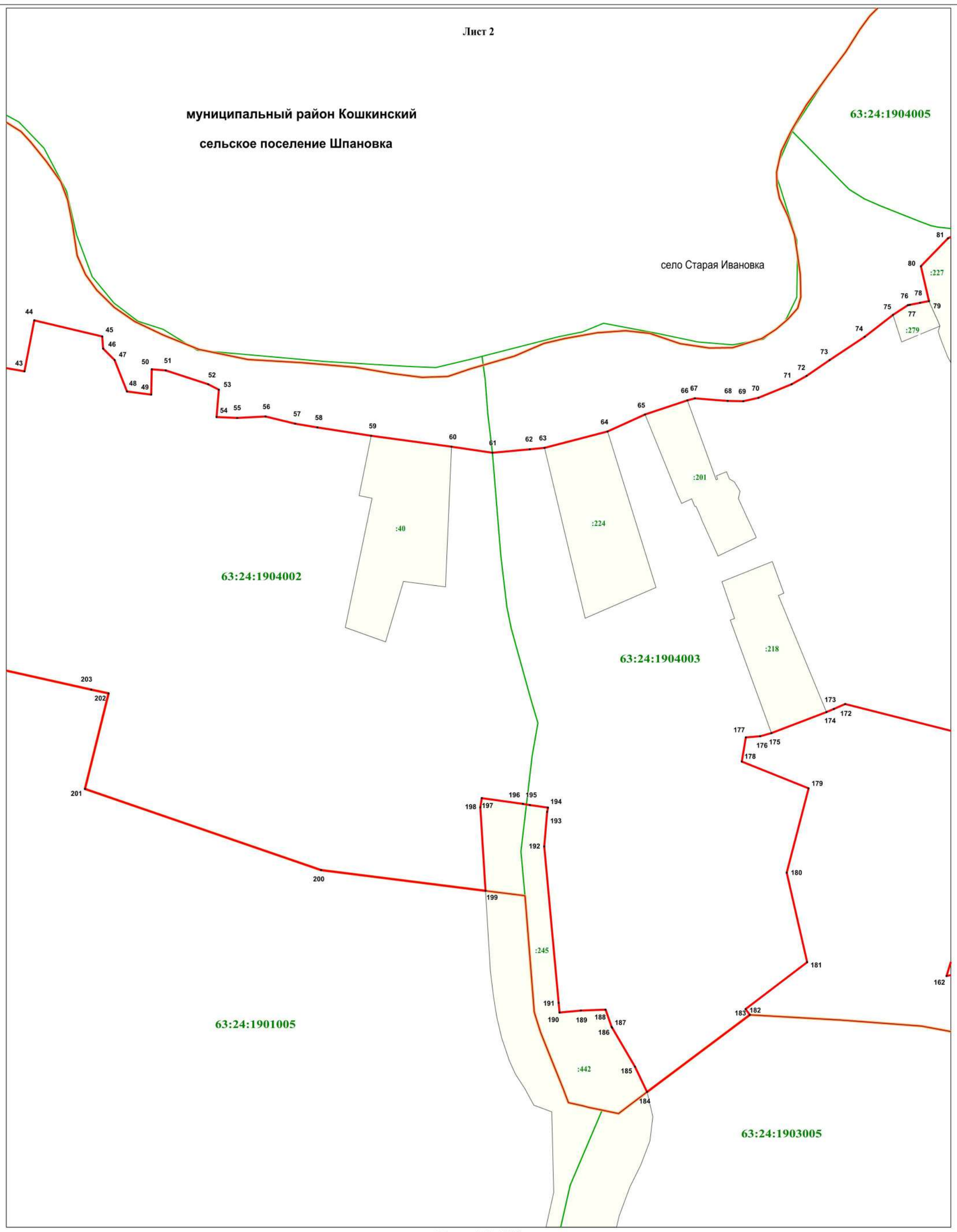

Масштаб 1 : 2000

Используемые условные знаки и обозначения:

.43	- характерная точка границы
	- территориальная зона
	- граница кадастрового квартала
	- граница населённого пункта
:40	- земельный участок, кадастровый номер
63:24:1903005	- подпись кадастрового квартала
муниципальный район Кошкинский	- наименование муниципального района
сельское поселение Шпановка	- наименование сельского поселения
село Старая Ивановка	- наименование населённого пункта

Подпись кадастрового инженера _____ /Э.Р.Валиева/

Дата 16.01.2023

Место для оттиска печати (при наличии) лица, составившего описание местоположения границ объекта

Раздел 4

Зона застройки индивидуальными жилыми домами (Ж1)

(наименование объекта)

План границ объекта

Лист 3

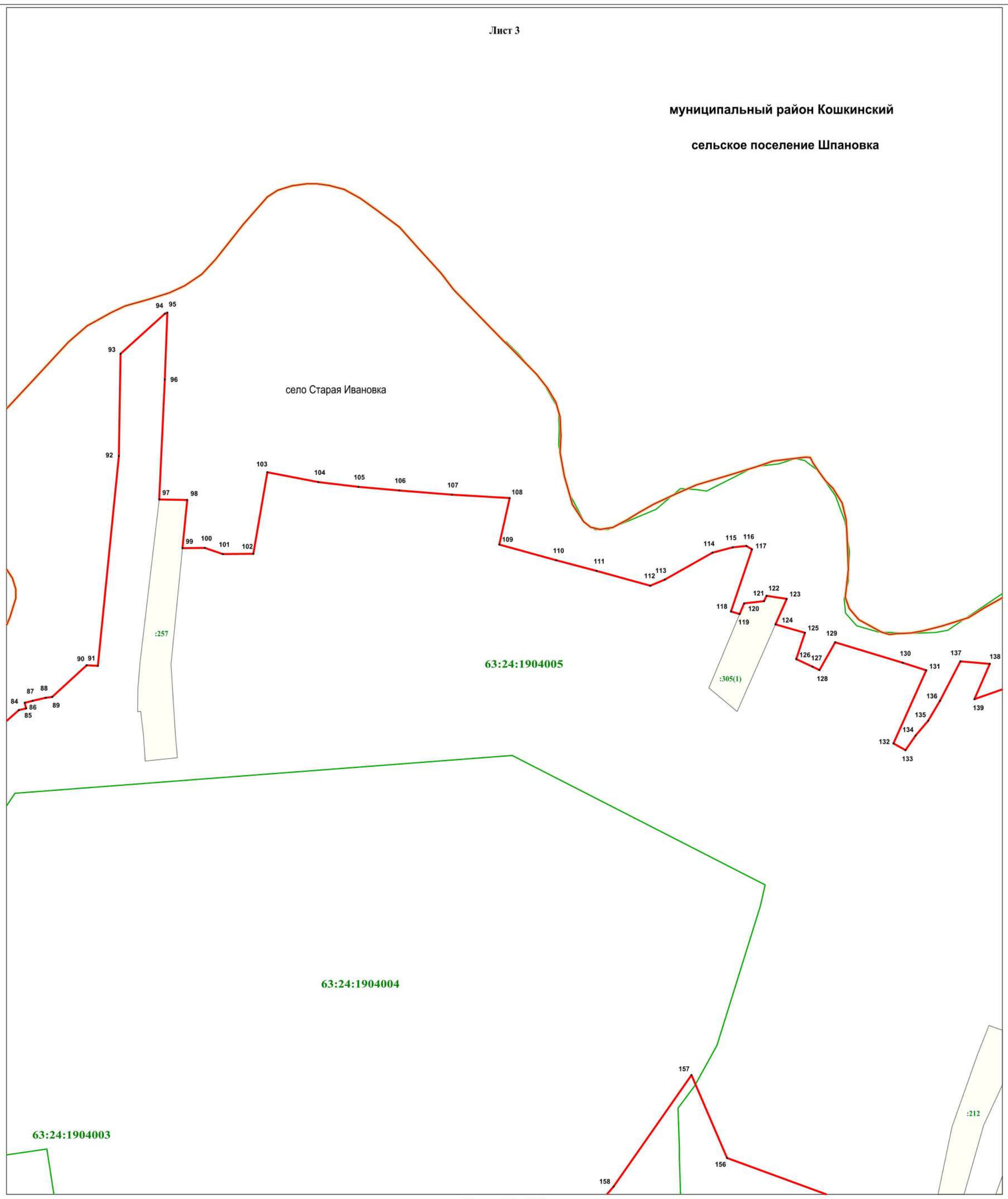

Масштаб 1 : 2000

Используемые условные знаки и обозначения:

84	- характерная точка границы
	- территориальная зона
	- граница кадастрового квартала
	- граница населённого пункта
:257	- земельный участок, кадастровый номер
63:24:1903005	- подпись кадастрового квартала
муниципальный район Кошкинский	- наименование муниципального района
сельское поселение Шпановка	- наименование сельского поселения
село Старая Ивановка	- наименование населённого пункта

Подпись кадастрового инженера /Э.Р.Валиева/

Дата 16.01.2023

Место для оттиска печати (при наличии) лица, составившего описание местоположения границ объекта

ГРАФИЧЕСКОЕ ОПИСАНИЕ
местоположения границ населенных пунктов, территориальных зон,
особо охраняемых природных территорий,
зон с особыми условиями использования территории

Зона застройки индивидуальными жилыми домами (Ж1)
(наименование объекта, местоположение границ которого описано (далее - объект)

Раздел 1

Сведения об объекте		
№ п/п	Характеристики объекта	Описание характеристик
1	2	3
1	Местоположение объекта	Самарская область, муниципальный район Кошкинский, сельское поселение Шпановка, деревня Титовка
2	Площадь объекта +/- величина погрешности определения площади (Р+/- Дельта Р)	147349 кв.м ± 94 кв.м
3	Иные характеристики объекта	–

Раздел 2

Сведения о местоположении границ объекта

1. Система координат МСК-63

2. Сведения о характерных точках границ объекта

Обозначение характерных точек границ	Координаты, м		Метод определения координат характерной точки	Средняя квадратическая погрешность положения характерной точки (M_t), м	Описание обозначения точки на местности (при наличии)
	X	Y			
1	2	3	4	5	6
1	496613.62	1414637.82	Аналитический метод	0.10	–
2	496600.38	1414712.96	Аналитический метод	0.10	–
3	496558.10	1414858.38	Аналитический метод	0.10	–
4	496543.92	1414912.58	Аналитический метод	0.10	–
5	496541.71	1414921.03	Аналитический метод	0.10	–
6	496499.38	1415083.01	Аналитический метод	0.10	–
7	496471.53	1415119.07	Аналитический метод	0.10	–
8	496468.79	1415123.18	Аналитический метод	0.10	–
9	496323.28	1415311.19	Аналитический метод	0.10	–
10	496294.48	1415348.38	Аналитический метод	0.10	–
11	496236.10	1415682.23	Аналитический метод	0.10	–
12	496218.27	1415784.16	Аналитический метод	0.10	–
13	496204.30	1415835.36	Картометрический метод	0.10	–
14	496138.67	1415812.00	Картометрический метод	0.10	–
15	496148.12	1415786.94	Картометрический метод	0.10	–
16	496168.22	1415748.52	Картометрический метод	0.10	–
17	496191.30	1415690.00	Картометрический метод	0.10	–
18	496211.07	1415512.33	Картометрический метод	0.10	–
19	496221.54	1415460.69	Картометрический метод	0.10	–
20	496232.23	1415369.01	Картометрический метод	0.10	–
21	496244.16	1415322.11	Картометрический метод	0.10	–
22	496291.93	1415168.04	Картометрический метод	0.10	–
23	496311.87	1415123.53	Картометрический метод	0.10	–
24	496356.40	1414963.89	Картометрический метод	0.10	–
25	496352.93	1414934.39	Картометрический метод	0.10	–
26	496406.87	1414747.95	Картометрический метод	0.10	–
27	496404.07	1414679.27	Картометрический метод	0.10	–

28	496394.15	1414655.61	Картометрический метод	0.10	–
29	496356.42	1414603.70	Аналитический метод	0.10	–
30	496387.94	1414594.13	Аналитический метод	0.10	–
31	496448.50	1414593.29	Аналитический метод	0.10	–
32	496461.64	1414596.44	Аналитический метод	0.10	–
33	496493.94	1414604.16	Аналитический метод	0.10	–
34	496498.11	1414605.16	Аналитический метод	0.10	–
35	496506.04	1414606.91	Аналитический метод	0.10	–
36	496570.44	1414622.72	Аналитический метод	0.10	–
1	496613.62	1414637.82	Аналитический метод	0.10	–

3. Сведения о характерных точках части (частей) границы объекта

Обозначение характерных точек части границы	Координаты, м		Метод определения координат характерной точки	Средняя квадратическая погрешность положения характерной точки (M_t), м	Описание обозначения точки на местности (при наличии)
	X	Y			
1	2	3	4	5	6
–	–	–	–	–	–

Раздел 4

Зона застройки индивидуальными жилыми домами (Ж1)

(наименование объекта)

План границ объекта

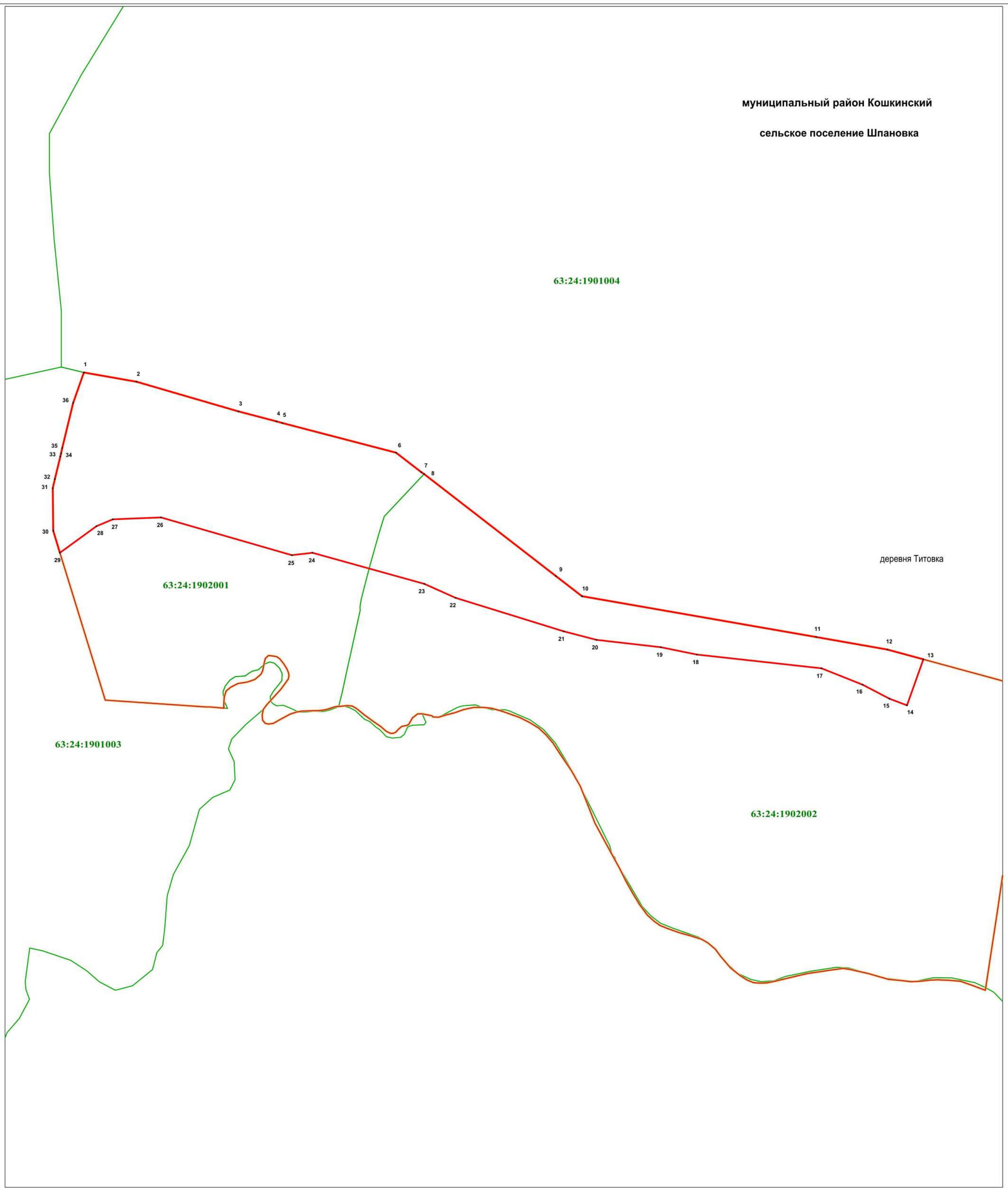

Масштаб 1 : 4000

Используемые условные знаки и обозначения:

.¹	- характерная точка границы
———	- территориальная зона
———	- граница кадастрового квартала
———	- граница населённого пункта
63:24:1901004	- подпись кадастрового квартала
муниципальный район Кошкинский	- наименование муниципального района
сельское поселение Шпановка	- наименование сельского поселения
деревня Титовка	- наименование населённого пункта

Подпись кадастрового инженера /Э.Р.Валиева/

Дата 16.01.2023

Место для оттиска печати (при наличии) лица, составившего описание местоположения границ объекта

ГРАФИЧЕСКОЕ ОПИСАНИЕ
местоположения границ населенных пунктов, территориальных зон,
особо охраняемых природных территорий,
зон с особыми условиями использования территории

Зона застройки индивидуальными жилыми домами (Ж1)
(наименование объекта, местоположение границ которого описано (далее - объект)

Раздел 1

Сведения об объекте		
№ п/п	Характеристики объекта	Описание характеристик
1	2	3
1	Местоположение объекта	Самарская область, муниципальный район Кошкинский, сельское поселение Шпановка, село Шпановка
2	Площадь объекта +/- величина погрешности определения площади (Р+/- Дельта Р)	473659 кв.м ± 417 кв.м
3	Иные характеристики объекта	–

Раздел 2

Сведения о местоположении границ объекта

1. Система координат МСК-63

2. Сведения о характерных точках границ объекта

Обозначение характерных точек границ	Координаты, м		Метод определения координат характерной точки	Средняя квадратическая погрешность положения характерной точки (M_t), м	Описание обозначения точки на местности (при наличии)
	X	Y			
1	2	3	4	5	6
Зона1(1)	–	–	–	–	–
1	498812.70	1407059.71	Картометрический метод	0.10	–
2	498825.78	1407165.11	Картометрический метод	0.10	–
3	498706.74	1407168.36	Картометрический метод	0.10	–
4	498770.58	1407070.79	Картометрический метод	0.10	–
1	498812.70	1407059.71	Картометрический метод	0.10	–
Зона1(2)	–	–	–	–	–
5	499744.38	1406990.72	Аналитический метод	0.10	–
6	499750.78	1407011.95	Аналитический метод	0.10	–
7	499763.08	1407052.66	Аналитический метод	0.10	–
8	499764.62	1407057.82	Аналитический метод	0.10	–
9	499768.28	1407070.62	Аналитический метод	0.10	–
10	499769.54	1407075.10	Аналитический метод	0.10	–
11	499773.02	1407086.34	Аналитический метод	0.10	–
12	499775.90	1407095.64	Аналитический метод	0.10	–
13	499784.20	1407122.52	Картометрический метод	0.10	–
14	499667.03	1407152.53	Картометрический метод	0.10	–
15	499543.87	1407181.63	Картометрический метод	0.10	–
16	499396.78	1407223.15	Картометрический метод	0.10	–
17	499346.58	1407247.07	Картометрический метод	0.10	–
18	499345.73	1407247.47	Аналитический метод	0.10	–
19	499332.28	1407244.16	Аналитический метод	0.10	–
20	499320.42	1407243.64	Аналитический метод	0.10	–
21	499313.50	1407245.52	Аналитический метод	0.10	–
22	499303.18	1407251.39	Аналитический метод	0.10	–
23	499286.26	1407263.70	Аналитический метод	0.10	–
24	499273.74	1407274.39	Аналитический метод	0.10	–

25	499265.00	1407276.35	Картометрический метод	0.10	–
26	499058.95	1407354.84	Картометрический метод	0.10	–
27	498948.79	1407385.98	Картометрический метод	0.10	–
28	498844.95	1407428.03	Картометрический метод	0.10	–
29	498811.27	1407422.44	Картометрический метод	0.10	–
30	498789.52	1407410.47	Картометрический метод	0.10	–
31	498787.40	1407464.85	Картометрический метод	0.10	–
32	498791.28	1407532.44	Картометрический метод	0.10	–
33	498748.44	1407531.02	Картометрический метод	0.10	–
34	498726.71	1407513.87	Картометрический метод	0.10	–
35	498726.03	1407486.83	Картометрический метод	0.10	–
36	498633.42	1407519.87	Картометрический метод	0.10	–
37	498549.33	1407526.56	Картометрический метод	0.10	–
38	498452.84	1407467.89	Картометрический метод	0.10	–
39	498435.23	1407501.02	Картометрический метод	0.10	–
40	498403.91	1407501.02	Картометрический метод	0.10	–
41	498376.98	1407503.80	Картометрический метод	0.10	–
42	498375.81	1407458.93	Картометрический метод	0.10	–
43	498374.82	1407420.77	Картометрический метод	0.10	–
44	498364.12	1407420.83	Картометрический метод	0.10	–
45	498363.82	1407415.02	Картометрический метод	0.10	–
46	498361.43	1407415.03	Картометрический метод	0.10	–
47	498361.17	1407405.67	Картометрический метод	0.10	–
48	498374.49	1407405.61	Картометрический метод	0.10	–
49	498375.16	1407402.02	Аналитический метод	0.20	–
50	498375.14	1407387.09	Аналитический метод	0.20	–
51	498374.15	1407372.65	Картометрический метод	0.10	–
52	498374.04	1407357.05	Картометрический метод	0.10	–
53	498373.72	1407341.99	Картометрический метод	0.10	–
54	498380.72	1407341.68	Картометрический метод	0.10	–
55	498379.81	1407330.67	Картометрический метод	0.10	–
56	498379.08	1407323.78	Картометрический метод	0.10	–
57	498378.43	1407317.22	Картометрический метод	0.10	–
58	498362.18	1407317.71	Картометрический метод	0.10	–
59	498356.81	1407317.93	Картометрический метод	0.10	–
60	498336.96	1407318.82	Картометрический метод	0.10	–
61	498313.05	1407327.50	Картометрический метод	0.10	–
62	498306.64	1407329.83	Картометрический метод	0.10	–
63	498304.57	1407342.87	Картометрический метод	0.10	–
64	498296.29	1407343.98	Картометрический метод	0.10	–
65	498290.52	1407344.85	Картометрический метод	0.10	–
66	498287.34	1407345.20	Картометрический метод	0.10	–
67	498287.75	1407349.04	Картометрический метод	0.10	–
68	498286.12	1407349.13	Картометрический метод	0.10	–
69	498284.07	1407349.27	Картометрический метод	0.10	–
70	498280.65	1407346.73	Картометрический метод	0.10	–
71	498275.56	1407347.80	Картометрический метод	0.10	–
72	498271.66	1407348.27	Картометрический метод	0.10	–
73	498274.00	1407369.97	Аналитический метод	0.20	–
74	498256.49	1407373.35	Аналитический метод	0.20	–
75	498244.46	1407373.06	Аналитический метод	0.20	–
76	498244.23	1407371.03	Картометрический метод	0.10	–
77	498238.11	1407371.75	Картометрический метод	0.10	–
78	498226.77	1407373.10	Картометрический метод	0.10	–
79	498222.79	1407373.57	Картометрический метод	0.10	–
80	498159.26	1407381.58	Картометрический метод	0.10	–
81	498150.72	1407382.21	Картометрический метод	0.10	–
82	498137.04	1407385.84	Картометрический метод	0.10	–
83	498099.99	1407392.86	Картометрический метод	0.10	–
84	498086.95	1407396.72	Картометрический метод	0.10	–
85	498069.57	1407405.80	Картометрический метод	0.10	–
86	498064.55	1407408.26	Картометрический метод	0.10	–
87	498061.87	1407408.43	Картометрический метод	0.10	–
88	498054.23	1407406.90	Картометрический метод	0.10	–
89	498004.18	1407403.96	Картометрический метод	0.10	–
90	497964.15	1407405.61	Картометрический метод	0.10	–
91	497926.88	1407408.83	Картометрический метод	0.10	–

92	497921.20	1407410.60	Картометрический метод	0.10	–
93	497893.54	1407414.97	Картометрический метод	0.10	–
94	497882.95	1407417.23	Картометрический метод	0.10	–
95	497868.59	1407418.18	Картометрический метод	0.10	–
96	497861.90	1407418.32	Картометрический метод	0.10	–
97	497854.92	1407420.18	Картометрический метод	0.10	–
98	497839.19	1407425.51	Картометрический метод	0.10	–
99	497838.57	1407428.60	Картометрический метод	0.10	–
100	497839.10	1407438.16	Картометрический метод	0.10	–
101	497834.35	1407447.14	Аналитический метод	0.10	–
102	497825.37	1407448.06	Аналитический метод	0.10	–
103	497820.97	1407448.50	Аналитический метод	0.10	–
104	497820.73	1407445.48	Аналитический метод	0.10	–
105	497819.60	1407431.30	Аналитический метод	0.10	–
106	497803.83	1407432.50	Картометрический метод	0.10	–
107	497771.38	1407437.57	Картометрический метод	0.10	–
108	497755.19	1407434.75	Картометрический метод	0.10	–
109	497743.69	1407433.57	Картометрический метод	0.10	–
110	497727.51	1407434.89	Картометрический метод	0.10	–
111	497727.96	1407460.84	Картометрический метод	0.10	–
112	497728.56	1407486.65	Картометрический метод	0.10	–
113	497723.67	1407486.64	Картометрический метод	0.10	–
114	497719.17	1407476.32	Картометрический метод	0.10	–
115	497717.40	1407466.94	Картометрический метод	0.10	–
116	497717.07	1407457.78	Картометрический метод	0.10	–
117	497694.57	1407461.40	Картометрический метод	0.10	–
118	497688.38	1407455.36	Картометрический метод	0.10	–
119	497686.44	1407452.53	Картометрический метод	0.10	–
120	497680.87	1407452.46	Картометрический метод	0.10	–
121	497641.87	1407454.77	Картометрический метод	0.10	–
122	497593.76	1407456.35	Картометрический метод	0.10	–
123	497589.30	1407449.89	Картометрический метод	0.10	–
124	497581.31	1407442.94	Картометрический метод	0.10	–
125	497565.73	1407444.43	Картометрический метод	0.10	–
126	497556.57	1407443.85	Картометрический метод	0.10	–
127	497545.00	1407442.30	Картометрический метод	0.10	–
128	497526.76	1407443.12	Картометрический метод	0.10	–
129	497514.47	1407442.29	Картометрический метод	0.10	–
130	497491.75	1407440.76	Картометрический метод	0.10	–
131	497491.05	1407449.23	Картометрический метод	0.10	–
132	497452.59	1407446.58	Картометрический метод	0.10	–
133	497406.72	1407414.70	Картометрический метод	0.10	–
134	497415.43	1407394.00	Картометрический метод	0.10	–
135	497415.89	1407384.05	Картометрический метод	0.10	–
136	497415.00	1407370.12	Картометрический метод	0.10	–
137	497412.74	1407334.53	Картометрический метод	0.10	–
138	497426.31	1407291.46	Картометрический метод	0.10	–
139	497426.60	1407289.87	Картометрический метод	0.10	–
140	497440.67	1407290.69	Картометрический метод	0.10	–
141	497440.63	1407290.95	Картометрический метод	0.10	–
142	497475.93	1407289.70	Картометрический метод	0.10	–
143	497599.22	1407283.13	Картометрический метод	0.10	–
144	497599.18	1407279.75	Картометрический метод	0.10	–
145	497605.86	1407279.61	Картометрический метод	0.10	–
146	497605.86	1407282.77	Картометрический метод	0.10	–
147	497627.76	1407281.61	Картометрический метод	0.10	–
148	497659.01	1407280.74	Картометрический метод	0.10	–
149	497746.82	1407280.57	Картометрический метод	0.10	–
150	497784.30	1407287.42	Картометрический метод	0.10	–
151	497788.68	1407260.76	Аналитический метод	0.10	–
152	497810.00	1407263.62	Аналитический метод	0.10	–
153	497914.39	1407260.20	Аналитический метод	0.10	–
154	497914.54	1407252.88	Аналитический метод	0.10	–
155	497914.57	1407251.18	Аналитический метод	0.10	–
156	497914.62	1407248.51	Аналитический метод	0.10	–
157	497916.55	1407137.24	Аналитический метод	0.10	–
158	498158.76	1407129.60	Аналитический метод	0.10	–

159	498166.04	1407128.60	Картометрический метод	0.10	–
160	498151.33	1407246.91	Картометрический метод	0.10	–
161	498215.01	1407244.43	Картометрический метод	0.10	–
162	498349.86	1407239.10	Картометрический метод	0.10	–
163	498343.34	1407118.09	Картометрический метод	0.10	–
164	498404.33	1407119.57	Аналитический метод	0.10	–
165	498421.02	1407097.36	Аналитический метод	0.10	–
166	498466.50	1407093.78	Аналитический метод	0.10	–
167	498476.96	1407092.96	Картометрический метод	0.10	–
168	498488.16	1407220.09	Картометрический метод	0.10	–
169	498534.85	1407207.43	Картометрический метод	0.10	–
170	498653.85	1407204.02	Картометрический метод	0.10	–
171	498704.45	1407196.87	Картометрический метод	0.10	–
172	498712.37	1407247.60	Картометрический метод	0.10	–
173	498789.51	1407242.97	Картометрический метод	0.10	–
174	498791.83	1407260.71	Картометрический метод	0.10	–
175	498838.11	1407258.40	Картометрический метод	0.10	–
176	498833.91	1407240.61	Картометрический метод	0.10	–
177	498928.33	1407214.16	Картометрический метод	0.10	–
178	498978.14	1407200.21	Картометрический метод	0.10	–
179	498954.85	1407034.94	Картометрический метод	0.10	–
180	498968.35	1407031.30	Картометрический метод	0.10	–
181	498991.71	1407196.41	Картометрический метод	0.10	–
182	499092.88	1407167.90	Аналитический метод	0.20	–
183	499060.27	1407014.85	Аналитический метод	0.20	–
184	499076.93	1407010.48	Аналитический метод	0.20	–
185	499107.04	1407150.58	Аналитический метод	0.20	–
186	499109.79	1407163.34	Картометрический метод	0.10	–
187	499738.34	1406987.29	Картометрический метод	0.10	–
5	499744.38	1406990.72	Аналитический метод	0.10	–

3. Сведения о характерных точках части (частей) границы объекта

Обозначение характерных точек части границы	Координаты, м		Метод определения координат характерной точки	Средняя квадратическая погрешность положения характерной точки (M_t), м	Описание обозначения точки на местности (при наличии)
	X	Y			
1	2	3	4	5	6
–	–	–	–	–	–

Раздел 4

Зона застройки индивидуальными жилыми домами (Ж1)

(наименование объекта)

План границ объекта

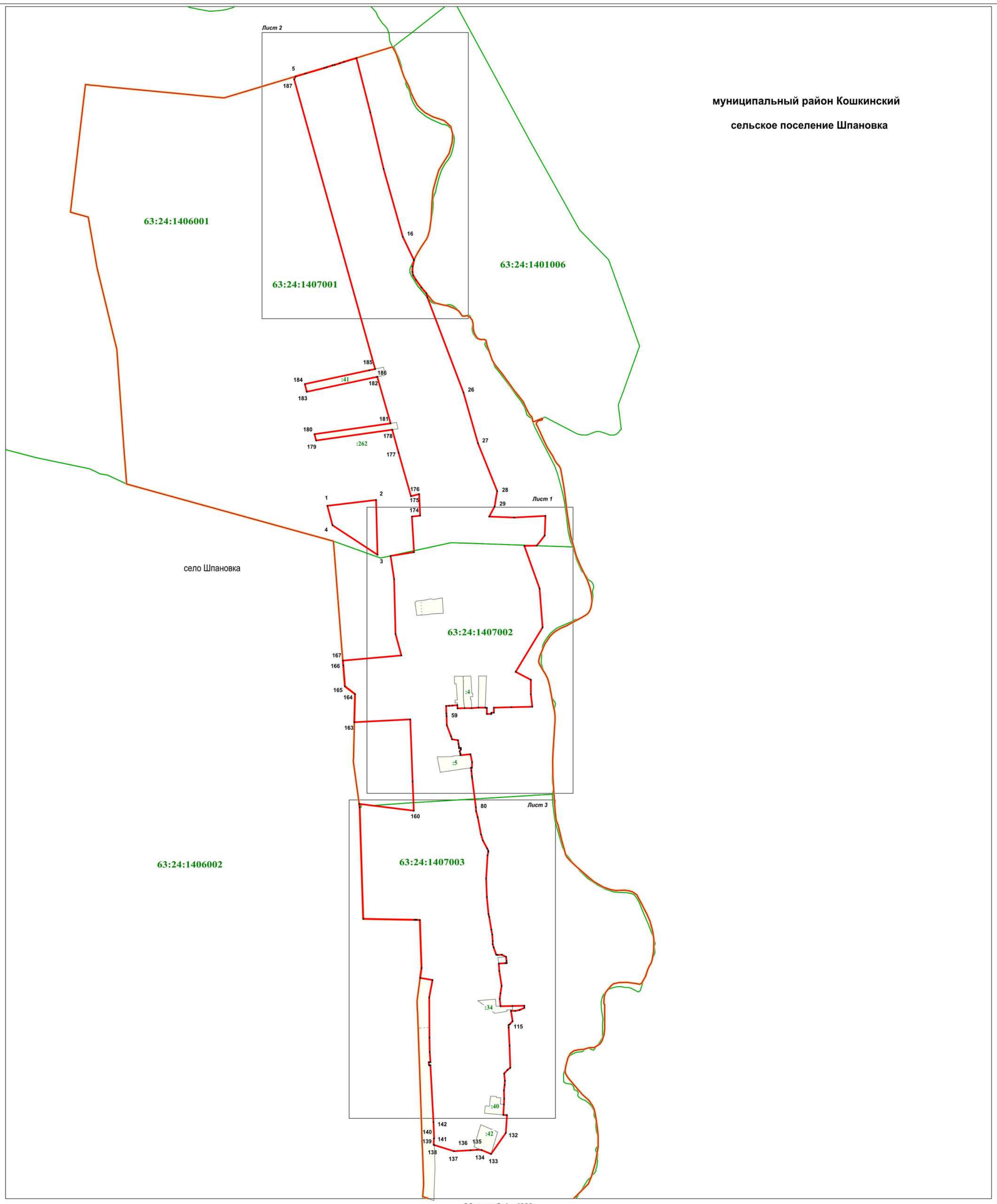

Масштаб 1 : 6000

Используемые условные знаки и обозначения:

.¹	- характерная точка границы
	- территориальная зона
	- граница кадастрового квартала
	- граница населённого пункта
:43	- земельный участок, кадастровый номер
63:24:1406001	- подпись кадастрового квартала
муниципальный район Кошкинский	- наименование муниципального района
сельское поселение Шпановка	- наименование сельского поселения
село Шпановка	- наименование населённого пункта

Подпись кадастрового инженера /Э.Р.Валиева/

Дата 16.01.2023

Место для оттиска печати (при наличии) лица, составившего описание местоположения границ объекта

Раздел 4

Зона застройки индивидуальными жилыми домами (Ж1)

(наименование объекта)

План границ объекта

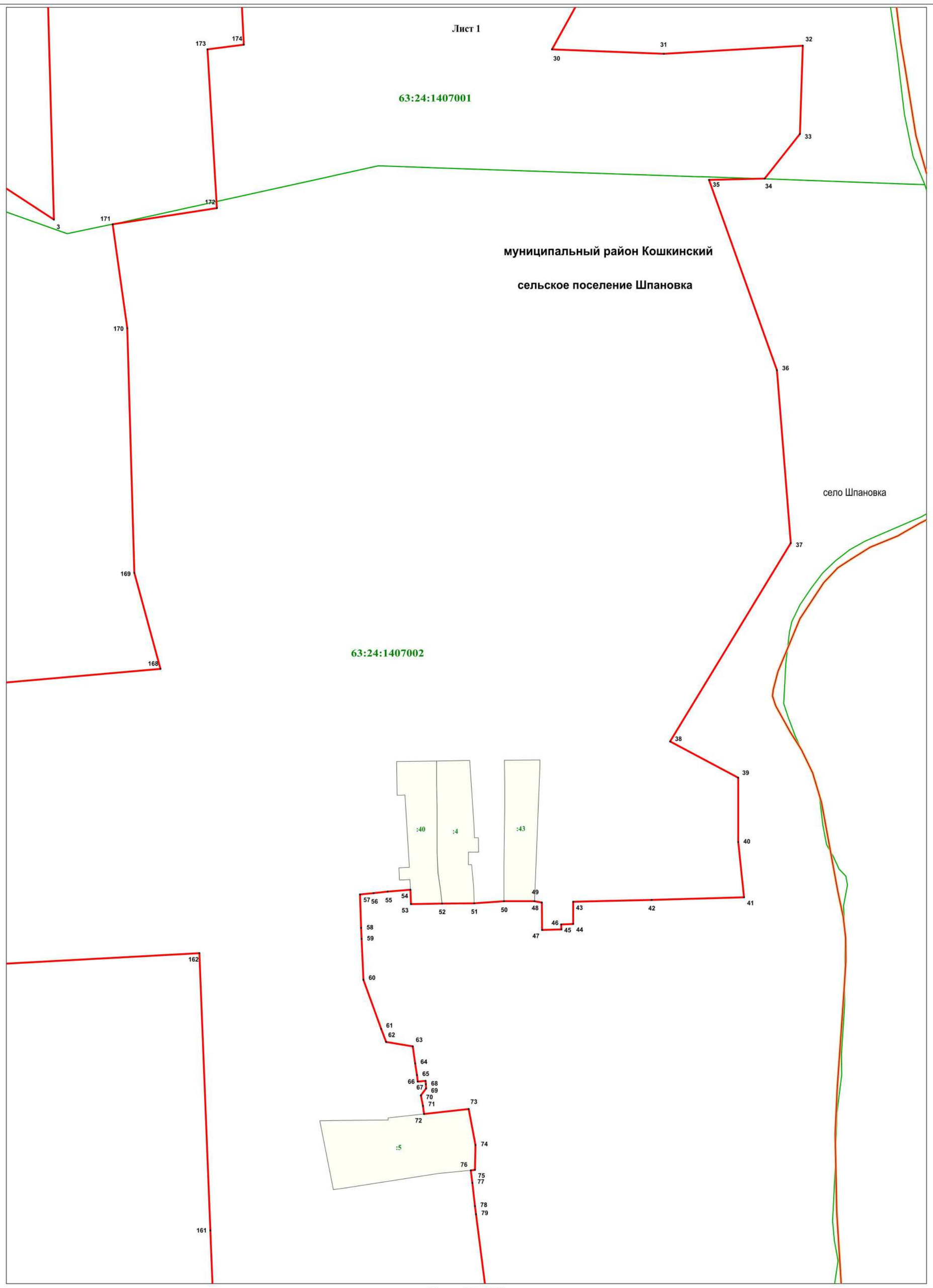

Масштаб 1 : 1500

Используемые условные знаки и обозначения:

.3	- характерная точка границы
	- территориальная зона
	- граница кадастрового квартала
	- граница населённого пункта
:43	- земельный участок, кадастровый номер
63:24:1406001	- подпись кадастрового квартала
муниципальный район Кошкинский	- наименование муниципального района
сельское поселение Шпановка	- наименование сельского поселения
село Шпановка	- наименование населённого пункта

Подпись кадастрового инженера /Э.Р.Валиева/

Дата 16.01.2023

Место для оттиска печати (при наличии) лица, составившего описание местоположения границ объекта

Раздел 4

Зона застройки индивидуальными жилыми домами (Ж1)

(наименование объекта)

План границ объекта

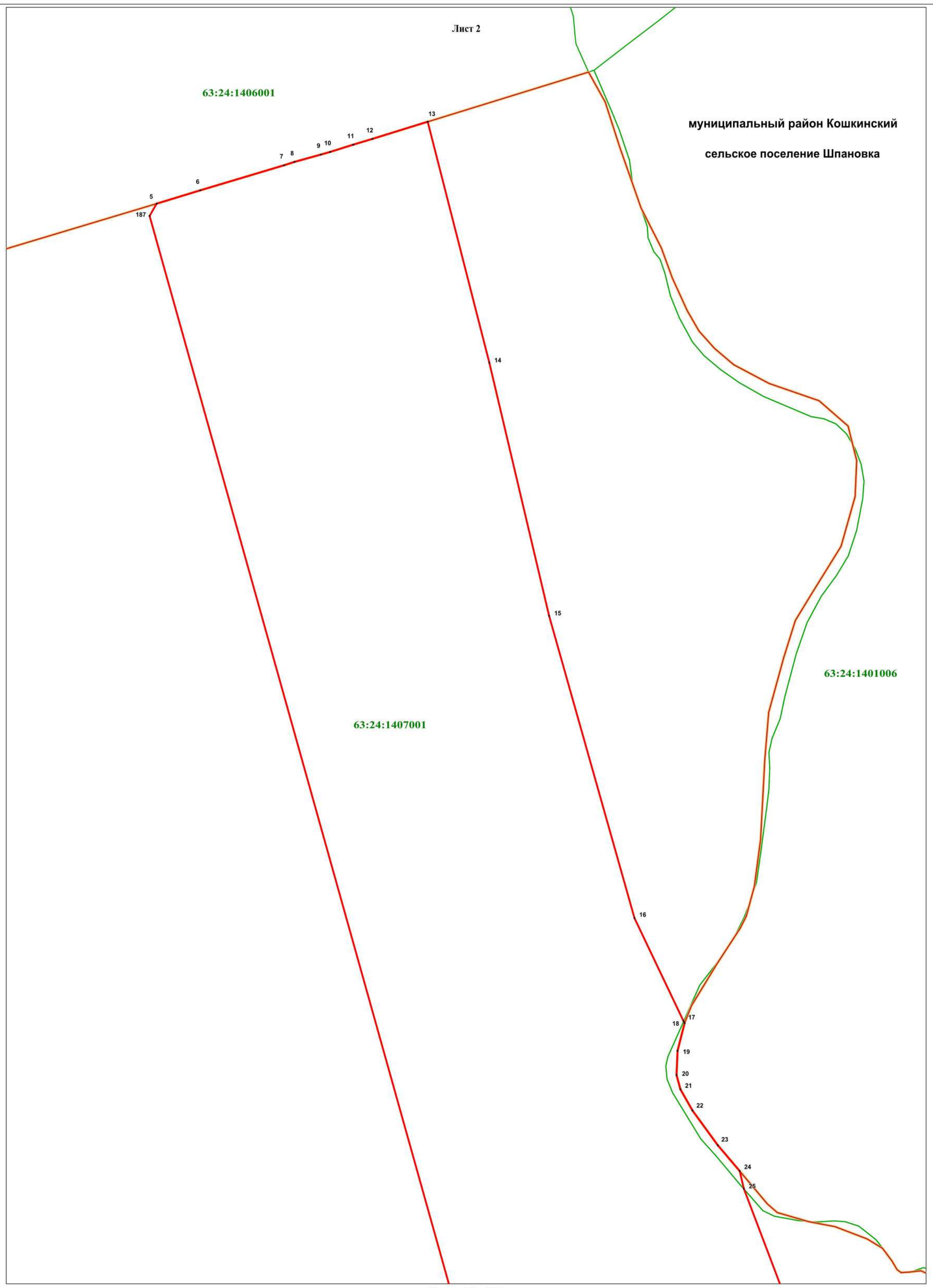

Масштаб 1 : 1500

Используемые условные знаки и обозначения:

.5	- характерная точка границы
	- территориальная зона
	- граница кадастрового квартала
	- граница населённого пункта
63:24:1406001	- подпись кадастрового квартала
муниципальный район Кошкинский	- наименование муниципального района
сельское поселение Шпановка	- наименование сельского поселения
село Шпановка	- наименование населённого пункта

Подпись кадастрового инженера /Э.Р.Валиева/

Дата 16.01.2023

Место для оттиска печати (при наличии) лица, составившего описание местоположения границ объекта

Раздел 4

Зона застройки индивидуальными жилыми домами (Ж1)

(наименование объекта)

План границ объекта

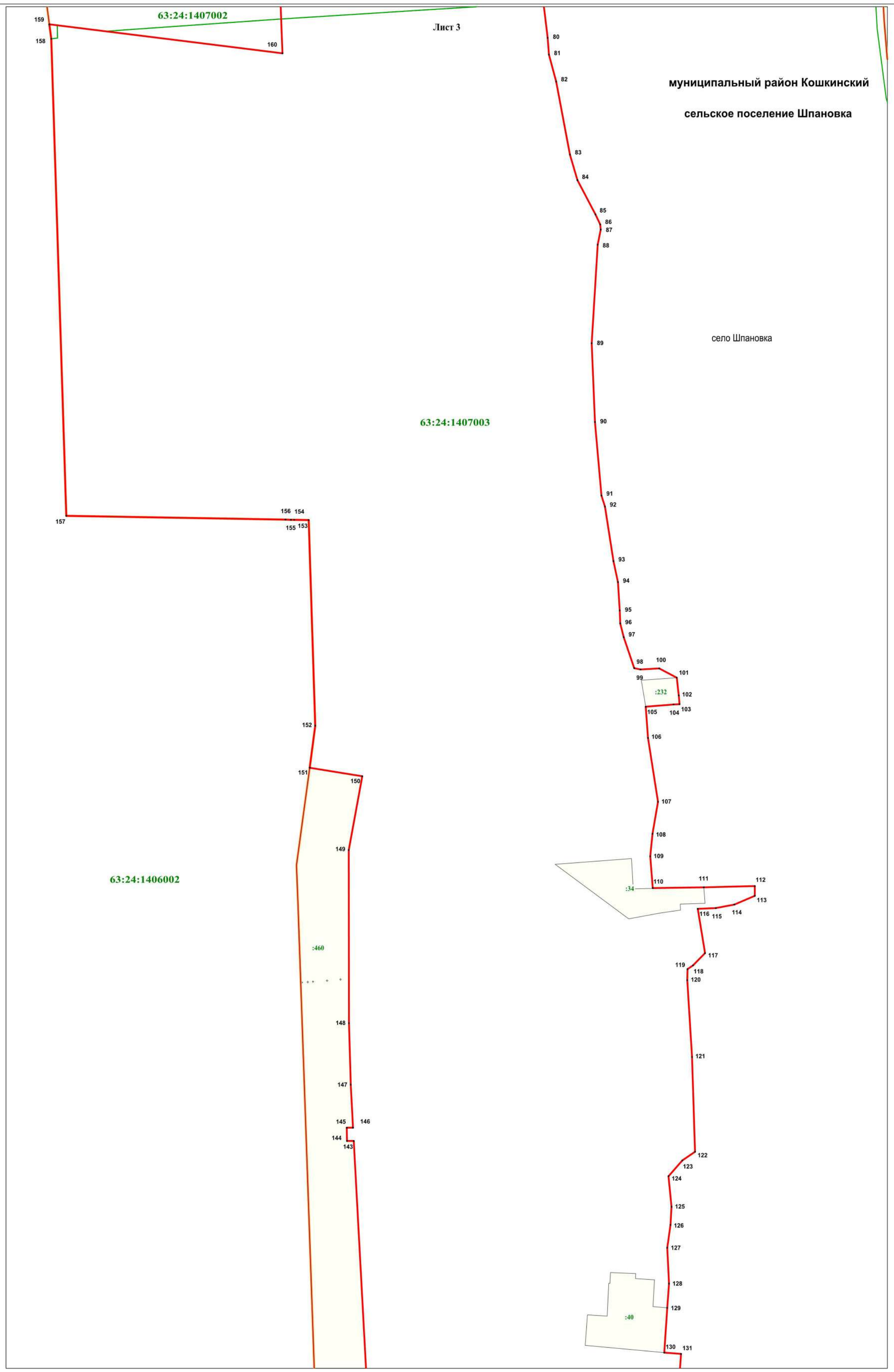

Масштаб 1 : 1500

Используемые условные знаки и обозначения:

.80	- характерная точка границы
	- территориальная зона
	- граница кадастрового квартала
	- граница населённого пункта
:232	- земельный участок, кадастровый номер
63:24:1406001	- подпись кадастрового квартала
муниципальный район Кошкинский	- наименование муниципального района
сельское поселение Шпановка	- наименование сельского поселения
село Шпановка	- наименование населённого пункта

Подпись кадастрового инженера /Э.Р.Валиева/

Дата 16.01.2023

Место для оттиска печати (при наличии) лица, составившего описание местоположения границ объекта

ГРАФИЧЕСКОЕ ОПИСАНИЕ
местоположения границ населенных пунктов, территориальных зон,
особо охраняемых природных территорий,
зон с особыми условиями использования территории

Зона размещения объектов дошкольного и общего образования (Ж5)
(наименование объекта, местоположение границ которого описано (далее - объект)

Раздел 1

Сведения об объекте		
№ п/п	Характеристики объекта	Описание характеристик
1	2	3
1	Местоположение объекта	Самарская область, муниципальный район Кошкинский, сельское поселение Шпановка, село Старая Ивановка
2	Площадь объекта +/- величина погрешности определения площади (Р+/- Дельта Р)	17109 кв.м ± 26 кв.м
3	Иные характеристики объекта	–

Раздел 2

Сведения о местоположении границ объекта					
1. Система координат МСК-63					
2. Сведения о характерных точках границ объекта					
Обозначение характерных точек границ	Координаты, м		Метод определения координат характерной точки	Средняя квадратическая погрешность положения характерной точки (M_t), м	Описание обозначения точки на местности (при наличии)
	X	Y			
1	2	3	4	5	6
1	495409.58	1416539.88	Картометрический метод	0.10	–
2	495377.16	1416654.87	Картометрический метод	0.10	–
3	495257.31	1416623.57	Картометрический метод	0.10	–
4	495252.37	1416588.71	Картометрический метод	0.10	–
5	495269.35	1416494.25	Картометрический метод	0.10	–
6	495319.22	1416509.60	Картометрический метод	0.10	–
7	495344.45	1416517.15	Картометрический метод	0.10	–
8	495343.30	1416524.83	Картометрический метод	0.10	–
9	495359.57	1416528.52	Картометрический метод	0.10	–
1	495409.58	1416539.88	Картометрический метод	0.10	–
3. Сведения о характерных точках части (частей) границы объекта					
Обозначение характерных точек части границы	Координаты, м		Метод определения координат характерной точки	Средняя квадратическая погрешность положения характерной точки (M_t), м	Описание обозначения точки на местности (при наличии)
	X	Y			
1	2	3	4	5	6
–	–	–	–	–	–

Раздел 4

Зона размещения объектов дошкольного и общего образования (Ж5)

(наименование объекта)

План границ объекта

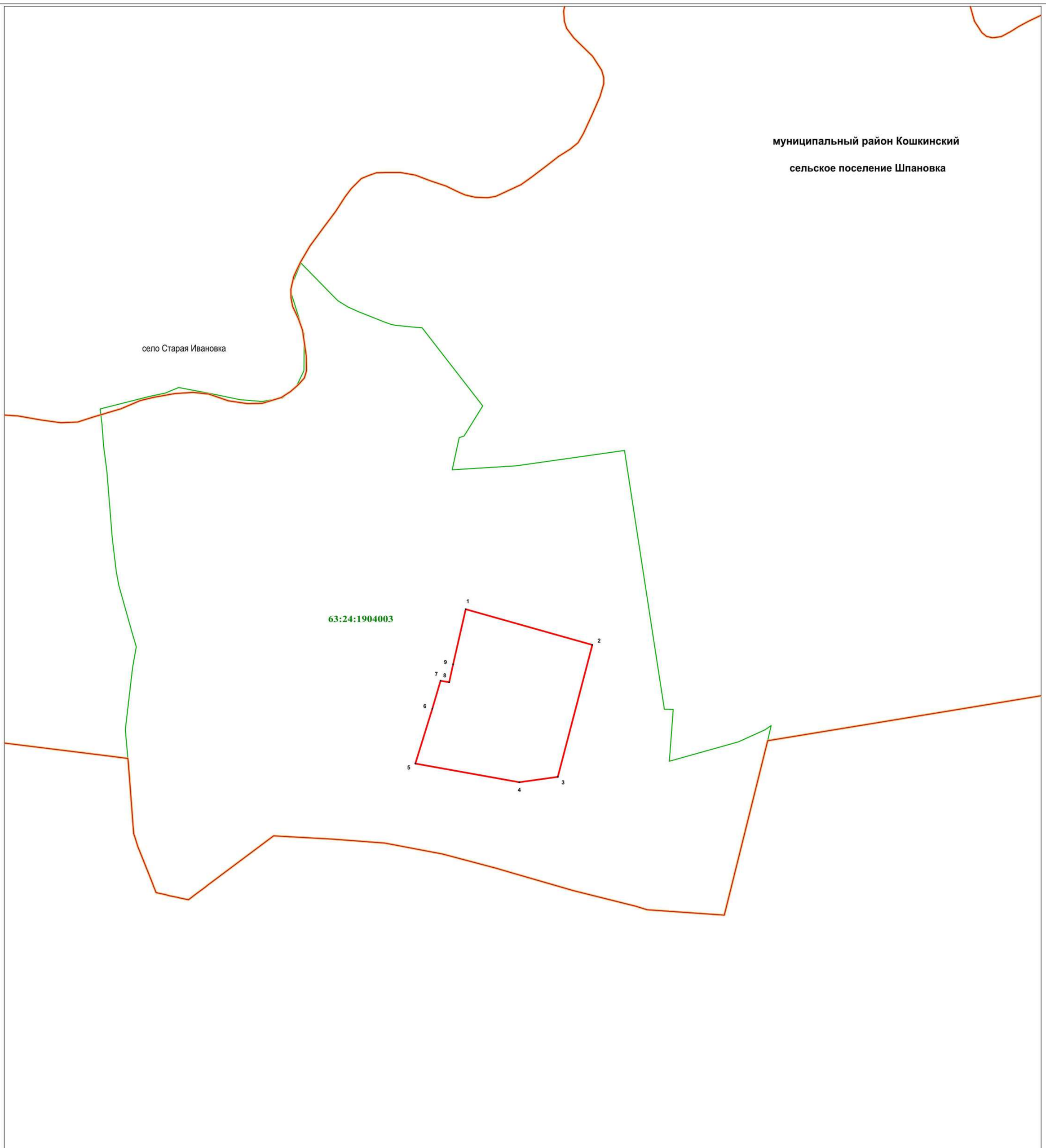

Масштаб 1 : 2500

Используемые условные знаки и обозначения:

.1	- характерная точка границы
	- территориальная зона
	- граница кадастрового квартала
	- граница населённого пункта
63:24:0000000	- подпись кадастрового квартала
муниципальный район Кошкинский	- наименование муниципального района
сельское поселение Шпановка	- наименование сельского поселения
село Старая Ивановка	- наименование населённого пункта

Подпись кадастрового инженера /Э.Р.Валиева/

Дата 16.01.2023

Место для оттиска печати (при наличии) лица, составившего описание местоположения границ объекта

ГРАФИЧЕСКОЕ ОПИСАНИЕ
местоположения границ населенных пунктов, территориальных зон,
особо охраняемых природных территорий,
зон с особыми условиями использования территории

Зона размещения объектов дошкольного и общего образования (Ж5)
(наименование объекта, местоположение границ которого описано (далее - объект)

Раздел 1

Сведения об объекте		
№ п/п	Характеристики объекта	Описание характеристик
1	2	3
1	Местоположение объекта	Самарская область, муниципальный район Кошкинский, сельское поселение Шпановка, село Шпановка
2	Площадь объекта +/- величина погрешности определения площади (Р+/- Дельта Р)	10393 кв.м ± 21 кв.м
3	Иные характеристики объекта	–

Раздел 2

Сведения о местоположении границ объекта

1. Система координат МСК-63

2. Сведения о характерных точках границ объекта

Обозначение характерных точек границ	Координаты, м		Метод определения координат характерной точки	Средняя квадратическая погрешность положения характерной точки (M_t), м	Описание обозначения точки на местности (при наличии)
	X	Y			
1	2	3	4	5	6
1	498825.78	1407165.11	Картометрический метод	0.10	–
2	498833.91	1407240.61	Картометрический метод	0.10	–
3	498838.11	1407258.40	Картометрический метод	0.10	–
4	498791.83	1407260.71	Картометрический метод	0.10	–
5	498789.51	1407242.97	Картометрический метод	0.10	–
6	498712.37	1407247.60	Картометрический метод	0.10	–
7	498704.45	1407196.87	Картометрический метод	0.10	–
8	498700.48	1407177.93	Картометрический метод	0.10	–
9	498706.74	1407168.36	Картометрический метод	0.10	–
1	498825.78	1407165.11	Картометрический метод	0.10	–

3. Сведения о характерных точках части (частей) границы объекта

Обозначение характерных точек части границы	Координаты, м		Метод определения координат характерной точки	Средняя квадратическая погрешность положения характерной точки (M_t), м	Описание обозначения точки на местности (при наличии)
	X	Y			
1	2	3	4	5	6
–	–	–	–	–	–

Раздел 4

Зона размещения объектов дошкольного и общего образования (Ж5)

(наименование объекта)

План границ объекта

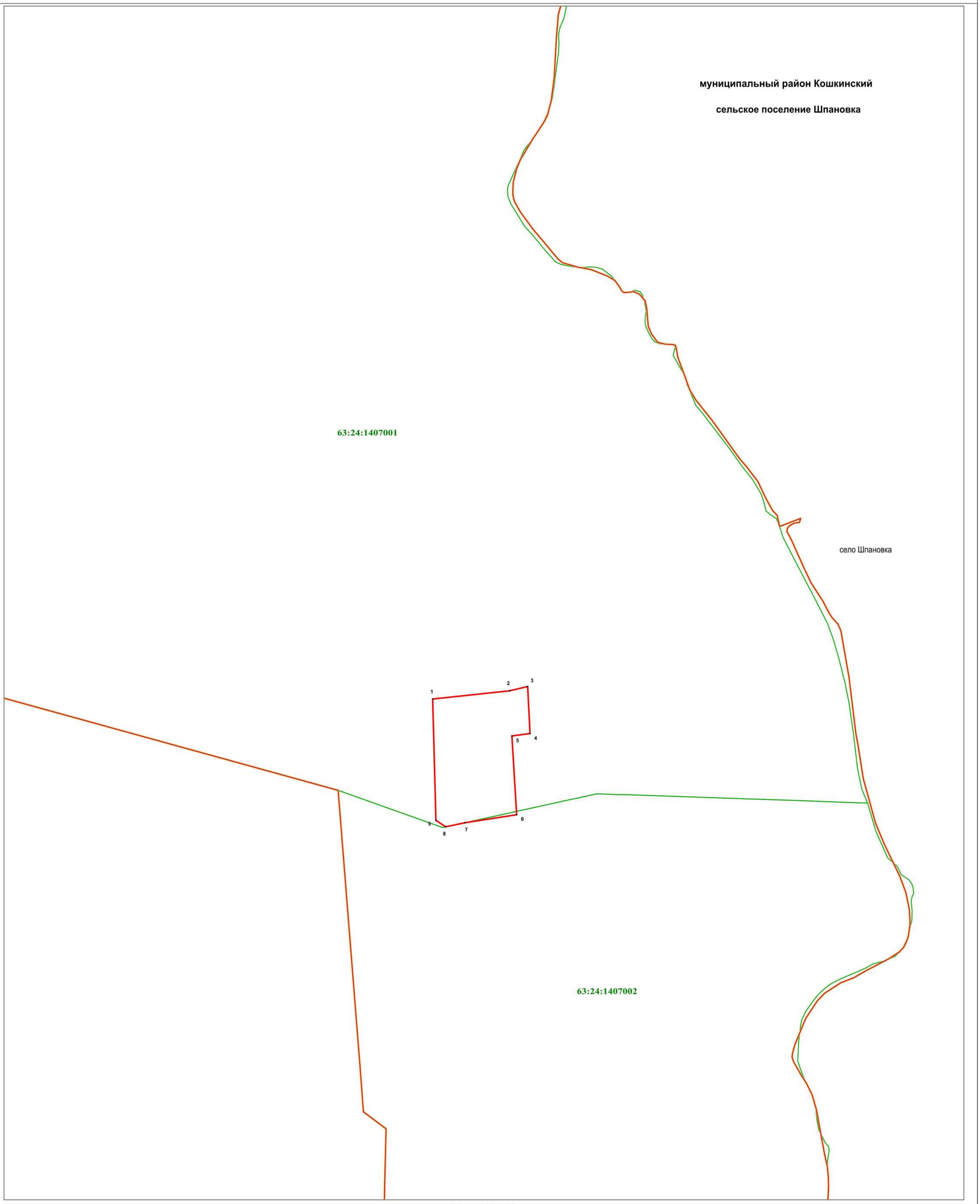

Масштаб 1 : 2500

Используемые условные знаки и обозначения:

.¹	- характерная точка границы
	- территориальная зона
	- граница кадастрового квартала
	- граница населённого пункта
63:24:0000000	- подпись кадастрового квартала
муниципальный район Кошкинский	- наименование муниципального района
сельское поселение Шпановка	- наименование сельского поселения
село Шпановка	- наименование населённого пункта

Подпись кадастрового инженера /Э.Р.Валиева/

Дата 16.01.2023

Место для оттиска печати (при наличии) лица, составившего описание местоположения границ объекта

ГРАФИЧЕСКОЕ ОПИСАНИЕ
местоположения границ населенных пунктов, территориальных зон,
особо охраняемых природных территорий,
зон с особыми условиями использования территории

Зона смешанной застройки (Ж6)
(наименование объекта, местоположение границ которого описано (далее - объект)

Раздел 1

Сведения об объекте		
№ п/п	Характеристики объекта	Описание характеристик
1	2	3
1	Местоположение объекта	Самарская область, муниципальный район Кошкинский, сельское поселение Шпановка, поселок Верхняя Ивановка
2	Площадь объекта +/- величина погрешности определения площади (Р+/- Дельта Р)	218263 кв.м ± 2347 кв.м
3	Иные характеристики объекта	–

Раздел 2

Сведения о местоположении границ объекта

1. Система координат МСК-63

2. Сведения о характерных точках границ объекта

Обозначение характерных точек границ	Координаты, м		Метод определения координат характерной точки	Средняя квадратическая погрешность положения характерной точки (M_t), м	Описание обозначения точки на местности (при наличии)
	X	Y			
1	2	3	4	5	6
1	503587.36	1411068.24	Картометрический метод	0.10	–
2	503618.26	1411136.03	Картометрический метод	0.10	–
3	503612.30	1411350.69	Картометрический метод	0.10	–
4	503605.16	1411450.42	Картометрический метод	0.10	–
5	503604.92	1411453.75	Картометрический метод	0.10	–
6	503604.86	1411454.54	Картометрический метод	0.10	–
7	503603.00	1411527.57	Картометрический метод	0.10	–
8	503595.55	1411578.73	Картометрический метод	0.10	–
9	503599.74	1411626.18	Картометрический метод	0.10	–
10	503599.27	1411645.73	Картометрический метод	0.10	–
11	503597.99	1411661.76	Аналитический метод	2.50	–
12	503596.24	1411670.16	Картометрический метод	0.10	–
13	503589.50	1411684.31	Картометрический метод	0.10	–
14	503580.91	1411694.39	Картометрический метод	0.10	–
15	503578.79	1411696.87	Картометрический метод	0.10	–
16	503557.84	1411705.70	Картометрический метод	0.10	–
17	503498.72	1411711.75	Картометрический метод	0.10	–
18	503452.20	1411717.86	Картометрический метод	0.10	–
19	503451.40	1411714.94	Картометрический метод	0.10	–
20	503433.16	1411648.94	Картометрический метод	0.10	–
21	503433.08	1411639.37	Картометрический метод	0.10	–
22	503432.87	1411604.28	Картометрический метод	0.10	–
23	503439.48	1411595.04	Картометрический метод	0.10	–
24	503435.51	1411579.53	Картометрический метод	0.10	–
25	503434.85	1411552.80	Картометрический метод	0.10	–
26	503447.06	1411529.36	Картометрический метод	0.10	–
27	503446.73	1411504.94	Картометрический метод	0.10	–

28	503411.75	1411480.85	Картометрический метод	0.10	–
29	503316.32	1411348.48	Картометрический метод	0.10	–
30	503098.16	1411214.51	Картометрический метод	0.10	–
31	503026.42	1411171.88	Картометрический метод	0.10	–
32	503008.94	1411132.56	Картометрический метод	0.10	–
33	502955.19	1411105.29	Картометрический метод	0.10	–
34	502940.24	1411094.71	Картометрический метод	0.10	–
35	502948.82	1411069.38	Картометрический метод	0.10	–
36	502952.64	1411058.00	Картометрический метод	0.10	–
37	502962.26	1411029.33	Картометрический метод	0.10	–
38	502972.66	1411010.28	Картометрический метод	0.10	–
39	502994.72	1410944.10	Картометрический метод	0.10	–
40	503011.20	1410940.20	Картометрический метод	0.10	–
41	503052.45	1410945.00	Картометрический метод	0.10	–
42	503090.27	1410953.24	Картометрический метод	0.10	–
43	503104.26	1410956.88	Картометрический метод	0.10	–
44	503109.84	1410958.35	Картометрический метод	0.10	–
45	503087.49	1411048.63	Картометрический метод	0.10	–
46	503262.07	1411095.49	Картометрический метод	0.10	–
47	503249.10	1411135.99	Картометрический метод	0.10	–
48	503312.44	1411150.49	Картометрический метод	0.10	–
49	503311.51	1411156.02	Картометрический метод	0.10	–
50	503363.81	1411160.98	Картометрический метод	0.10	–
51	503370.02	1411059.16	Картометрический метод	0.10	–
52	503435.29	1411062.50	Картометрический метод	0.10	–
1	503587.36	1411068.24	Картометрический метод	0.10	–

3. Сведения о характерных точках части (частей) границы объекта

Обозначение характерных точек части границы	Координаты, м		Метод определения координат характерной точки	Средняя квадратическая погрешность положения характерной точки (M_t), м	Описание обозначения точки на местности (при наличии)
	X	Y			
1	2	3	4	5	6
–	–	–	–	–	–

Раздел 4

Зона смешанной застройки (Ж6)

(наименование объекта)

План границ объекта

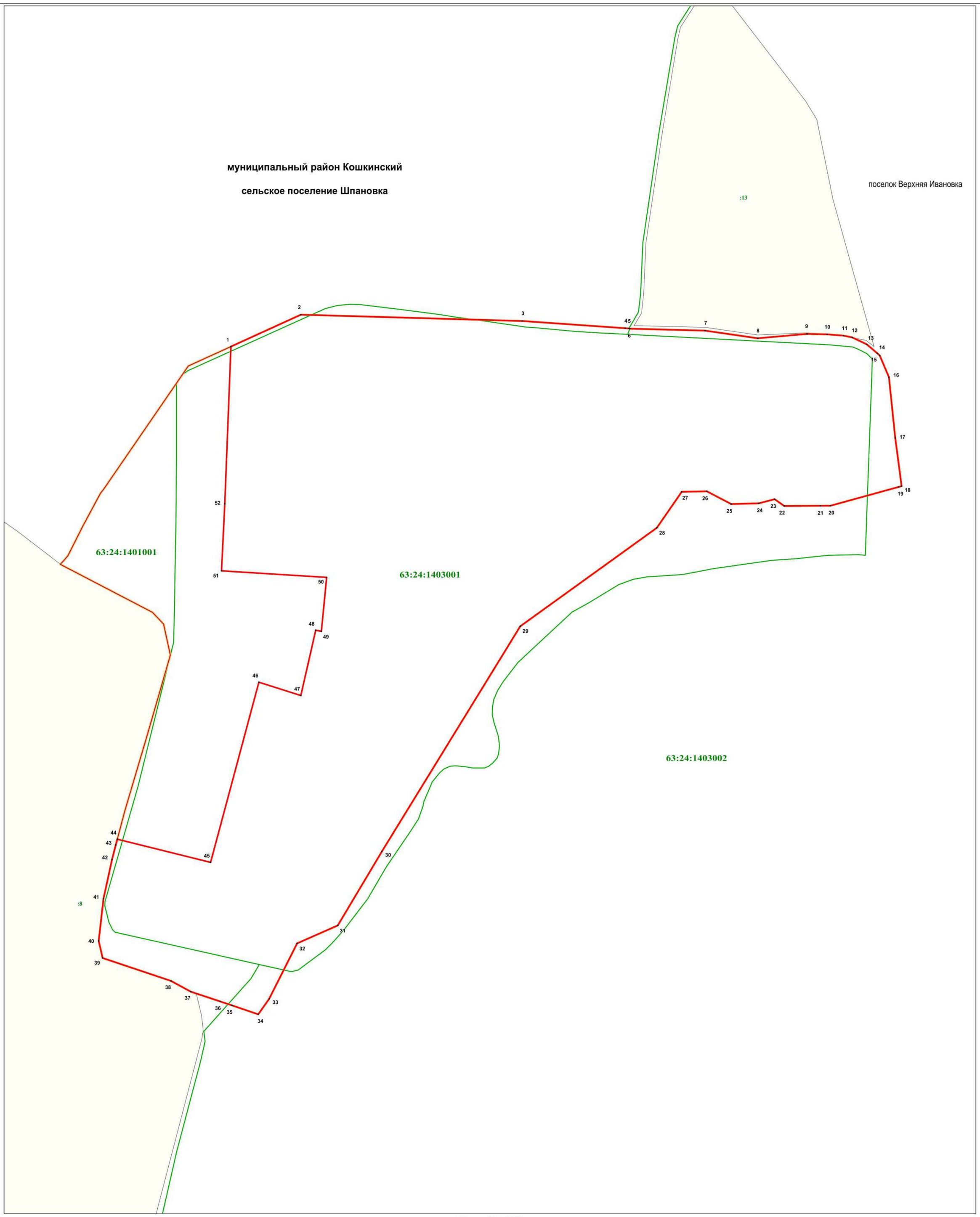

Масштаб 1 : 2500

Используемые условные знаки и обозначения:

.1	- характерная точка границы
	- территориальная зона
	- граница кадастрового квартала
	- граница населённого пункта
:13	- земельный участок, кадастровый номер
63:24:1403001	- подпись кадастрового квартала
муниципальный район Кошкинский	- наименование муниципального района
сельское поселение Шпановка	- наименование сельского поселения
поселок Верхняя Ивановка	- наименование населённого пункта

Подпись кадастрового инженера _____ /Э.Р.Валиева/

Дата 16.01.2023

Место для оттиска печати (при наличии) лица, составившего описание местоположения границ объекта

ГРАФИЧЕСКОЕ ОПИСАНИЕ
местоположения границ населенных пунктов, территориальных зон,
особо охраняемых природных территорий,
зон с особыми условиями использования территории

Зона смешанной застройки (Ж6)
(наименование объекта, местоположение границ которого описано (далее - объект)

Раздел 1

Сведения об объекте		
№ п/п	Характеристики объекта	Описание характеристик
1	2	3
1	Местоположение объекта	Самарская область, муниципальный район Кошкинский, сельское поселение Шпановка, деревня Киевка
2	Площадь объекта +/- величина погрешности определения площади (Р+/- Дельта Р)	386168 кв.м ± 128 кв.м
3	Иные характеристики объекта	–

Раздел 2

Сведения о местоположении границ объекта

1. Система координат МСК-63

2. Сведения о характерных точках границ объекта

Обозначение характерных точек границ	Координаты, м		Метод определения координат характерной точки	Средняя квадратическая погрешность положения характерной точки (M_t), м	Описание обозначения точки на местности (при наличии)
	X	Y			
1	2	3	4	5	6
1	496980.39	1409550.20	Картометрический метод	0.10	–
2	496932.54	1409647.86	Картометрический метод	0.10	–
3	497004.49	1409686.17	Картометрический метод	0.10	–
4	497014.04	1409691.61	Картометрический метод	0.10	–
5	497016.81	1409693.33	Картометрический метод	0.10	–
6	497024.40	1409723.18	Картометрический метод	0.10	–
7	497022.68	1409740.63	Картометрический метод	0.10	–
8	497014.51	1409764.36	Картометрический метод	0.10	–
9	497006.53	1409778.51	Картометрический метод	0.10	–
10	496980.66	1409800.12	Картометрический метод	0.10	–
11	496952.23	1409840.94	Картометрический метод	0.10	–
12	496937.42	1409879.65	Картометрический метод	0.10	–
13	496919.28	1409909.31	Картометрический метод	0.10	–
14	496865.53	1409959.54	Картометрический метод	0.10	–
15	496808.54	1410004.65	Картометрический метод	0.10	–
16	496787.11	1410011.34	Картометрический метод	0.10	–
17	496757.09	1410010.87	Картометрический метод	0.10	–
18	496685.61	1410026.35	Картометрический метод	0.10	–
19	496641.70	1410081.53	Картометрический метод	0.10	–
20	496629.50	1410102.76	Картометрический метод	0.10	–
21	496590.46	1410174.34	Картометрический метод	0.10	–
22	496578.30	1410229.07	Картометрический метод	0.10	–
23	496577.38	1410275.23	Картометрический метод	0.10	–
24	496584.13	1410303.76	Картометрический метод	0.10	–
25	496595.32	1410349.14	Картометрический метод	0.10	–
26	496588.77	1410462.46	Картометрический метод	0.10	–
27	496580.48	1410497.51	Картометрический метод	0.10	–

28	496541.33	1410580.84	Картометрический метод	0.10	–
29	496511.77	1410707.86	Картометрический метод	0.10	–
30	496513.44	1410751.77	Картометрический метод	0.10	–
31	496522.65	1410784.86	Картометрический метод	0.10	–
32	496520.09	1410786.34	Картометрический метод	0.10	–
33	496516.58	1410788.37	Картометрический метод	0.10	–
34	496496.22	1410793.26	Картометрический метод	0.10	–
35	496484.70	1410793.66	Картометрический метод	0.10	–
36	496471.80	1410792.99	Картометрический метод	0.10	–
37	496461.56	1410790.68	Картометрический метод	0.10	–
38	496439.02	1410780.84	Картометрический метод	0.10	–
39	496410.07	1410765.12	Картометрический метод	0.10	–
40	496401.00	1410760.88	Картометрический метод	0.10	–
41	496387.76	1410755.50	Картометрический метод	0.10	–
42	496380.70	1410755.01	Картометрический метод	0.10	–
43	496373.46	1410756.10	Картометрический метод	0.10	–
44	496365.46	1410759.10	Картометрический метод	0.10	–
45	496357.24	1410765.80	Картометрический метод	0.10	–
46	496353.74	1410770.66	Картометрический метод	0.10	–
47	496133.35	1410674.20	Картометрический метод	0.10	–
48	496184.81	1410526.87	Картометрический метод	0.10	–
49	496205.65	1410496.63	Картометрический метод	0.10	–
50	496218.24	1410473.21	Картометрический метод	0.10	–
51	496230.90	1410436.74	Картометрический метод	0.10	–
52	496329.69	1410292.57	Картометрический метод	0.10	–
53	496346.48	1410230.30	Картометрический метод	0.10	–
54	496401.94	1410098.65	Картометрический метод	0.10	–
55	496489.12	1409965.24	Картометрический метод	0.10	–
56	496681.26	1409624.38	Картометрический метод	0.10	–
57	496755.96	1409566.34	Картометрический метод	0.10	–
58	496757.78	1409567.23	Картометрический метод	0.10	–
59	496763.33	1409569.98	Картометрический метод	0.10	–
60	496780.84	1409578.62	Картометрический метод	0.10	–
61	496784.92	1409580.64	Картометрический метод	0.10	–
62	496850.74	1409613.18	Картометрический метод	0.10	–
63	496903.64	1409510.71	Картометрический метод	0.10	–
64	496927.04	1409522.72	Картометрический метод	0.10	–
1	496980.39	1409550.20	Картометрический метод	0.10	–

3. Сведения о характерных точках части (частей) границы объекта

Обозначение характерных точек части границы	Координаты, м		Метод определения координат характерной точки	Средняя квадратическая погрешность положения характерной точки (M_t), м	Описание обозначения точки на местности (при наличии)
	X	Y			
1	2	3	4	5	6
–	–	–	–	–	–

Раздел 4

Зона смешанной застройки (Ж6)

(наименование объекта)

План границ объекта

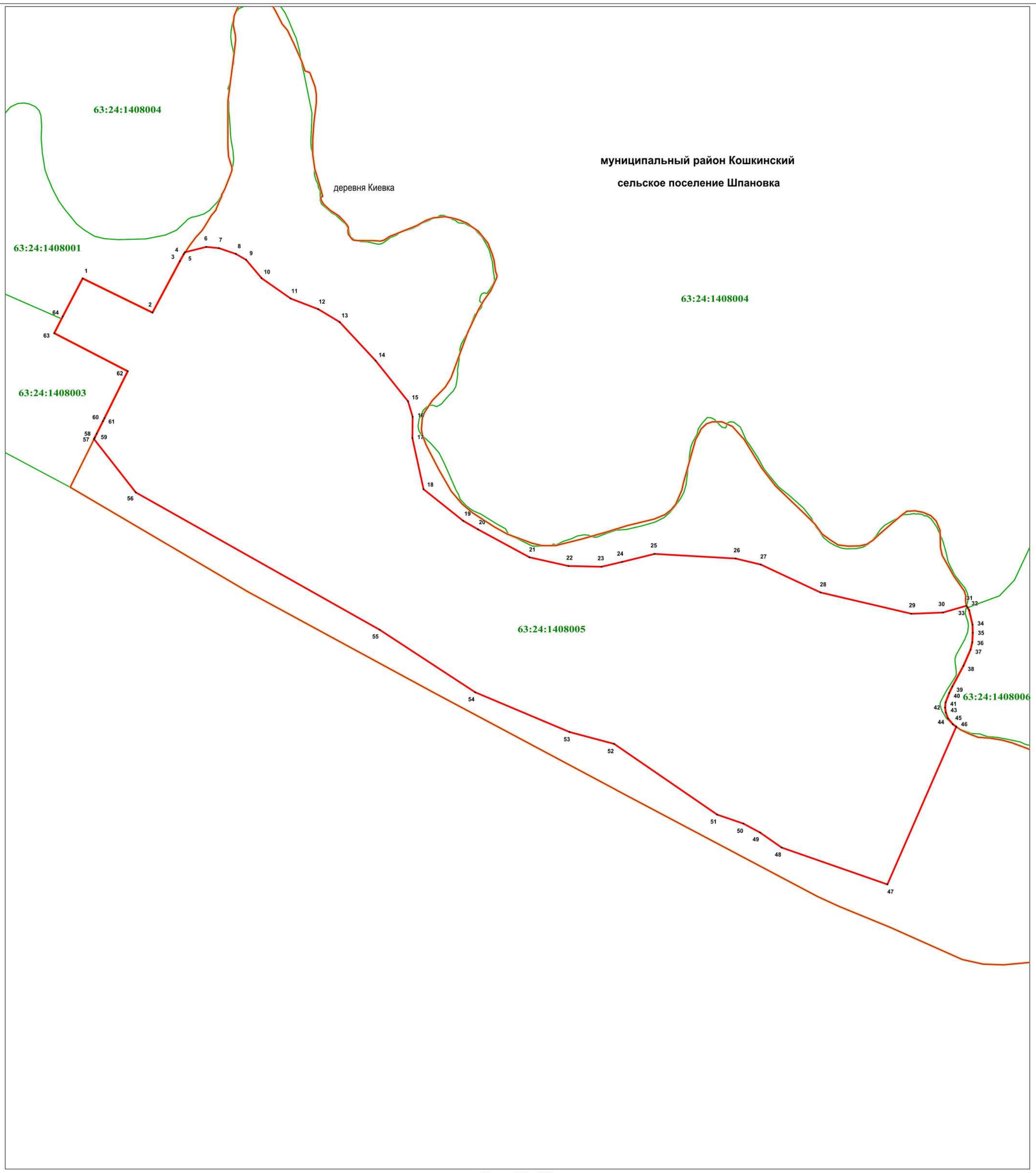

Масштаб 1 : 4000

Используемые условные знаки и обозначения:

.1	- характерная точка границы
	- территориальная зона
	- граница кадастрового квартала
	- граница населённого пункта
63:24:1408006	- подпись кадастрового квартала
муниципальный район Кошкинский	- наименование муниципального района
сельское поселение Шпановка	- наименование сельского поселения
деревня Киевка	- наименование населённого пункта

Подпись кадастрового инженера /Э.Р.Валиева/

Дата 16.01.2023

Место для оттиска печати (при наличии) лица, составившего описание местоположения границ объекта

ГРАФИЧЕСКОЕ ОПИСАНИЕ
местоположения границ населенных пунктов, территориальных зон,
особо охраняемых природных территорий,
зон с особыми условиями использования территории

Зона смешанной застройки (Ж6)
(наименование объекта, местоположение границ которого описано (далее - объект)

Раздел 1

Сведения об объекте		
№ п/п	Характеристики объекта	Описание характеристик
1	2	3
1	Местоположение объекта	Самарская область, муниципальный район Кошкинский, сельское поселение Шпановка, поселок Михайловка
2	Площадь объекта +/- величина погрешности определения площади (Р+/- Дельта Р)	396287 кв.м ± 3205 кв.м
3	Иные характеристики объекта	–

Раздел 2

Сведения о местоположении границ объекта

1. Система координат МСК-63

2. Сведения о характерных точках границ объекта

Обозначение характерных точек границ	Координаты, м		Метод определения координат характерной точки	Средняя квадратическая погрешность положения характерной точки (M_t), м	Описание обозначения точки на местности (при наличии)
	X	Y			
1	2	3	4	5	6
1	495033.64	1418214.38	Картометрический метод	0.10	–
2	495039.61	1418234.15	Картометрический метод	0.10	–
3	495042.35	1418242.50	Картометрический метод	0.10	–
4	495052.54	1418270.66	Картометрический метод	0.10	–
5	495059.48	1418288.33	Картометрический метод	0.10	–
6	495050.23	1418591.64	Картометрический метод	0.10	–
7	495088.00	1418586.92	Картометрический метод	0.10	–
8	495133.50	1418573.04	Картометрический метод	0.10	–
9	495122.11	1418620.33	Картометрический метод	0.10	–
10	495104.26	1418682.59	Картометрический метод	0.10	–
11	495071.23	1418753.74	Картометрический метод	0.10	–
12	495064.63	1418787.12	Картометрический метод	0.10	–
13	495046.75	1418784.76	Картометрический метод	0.10	–
14	495043.23	1418798.54	Картометрический метод	0.10	–
15	495038.97	1418811.11	Картометрический метод	0.10	–
16	495033.99	1418822.20	Картометрический метод	0.10	–
17	495013.88	1418818.69	Картометрический метод	0.10	–
18	494995.76	1418854.93	Картометрический метод	0.10	–
19	494944.14	1418851.51	Картометрический метод	0.10	–
20	494878.22	1418827.17	Картометрический метод	0.10	–
21	494871.18	1418821.64	Картометрический метод	0.10	–
22	494853.96	1418808.12	Картометрический метод	0.10	–
23	494843.37	1418822.98	Картометрический метод	0.10	–
24	494767.54	1418969.81	Картометрический метод	0.10	–
25	494757.25	1418967.00	Аналитический метод	0.10	–
26	494738.24	1419009.06	Аналитический метод	0.10	–
27	494746.18	1419011.05	Картометрический метод	0.10	–

28	494609.42	1419275.67	Картометрический метод	0.10	–
29	494599.33	1419296.42	Картометрический метод	0.10	–
30	494573.52	1419319.13	Картометрический метод	0.10	–
31	494528.72	1419404.27	Картометрический метод	0.10	–
32	494384.78	1419342.87	Аналитический метод	2.50	–
33	494335.47	1419421.29	Аналитический метод	2.50	–
34	494335.14	1419421.20	Картометрический метод	0.10	–
35	494299.44	1419404.90	Картометрический метод	0.10	–
36	494175.13	1419376.50	Картометрический метод	0.10	–
37	494192.94	1419335.55	Картометрический метод	0.10	–
38	494220.75	1419288.18	Картометрический метод	0.10	–
39	494222.41	1419285.34	Картометрический метод	0.10	–
40	494229.16	1419273.82	Картометрический метод	0.10	–
41	494210.40	1419265.61	Картометрический метод	0.10	–
42	494225.22	1419237.37	Картометрический метод	0.10	–
43	494242.32	1419202.59	Картометрический метод	0.10	–
44	494265.41	1419156.89	Картометрический метод	0.10	–
45	494284.25	1419120.19	Картометрический метод	0.10	–
46	494300.24	1419092.85	Картометрический метод	0.10	–
47	494316.45	1419069.25	Картометрический метод	0.10	–
48	494331.61	1419047.16	Картометрический метод	0.10	–
49	494382.37	1418977.08	Картометрический метод	0.10	–
50	494394.34	1418959.64	Картометрический метод	0.10	–
51	494396.92	1418955.62	Картометрический метод	0.10	–
52	494415.92	1418925.97	Картометрический метод	0.10	–
53	494436.49	1418894.91	Картометрический метод	0.10	–
54	494465.62	1418848.40	Картометрический метод	0.10	–
55	494472.37	1418842.96	Аналитический метод	2.50	–
56	494487.54	1418844.35	Аналитический метод	2.50	–
57	494527.41	1418860.50	Аналитический метод	2.50	–
58	494552.79	1418864.21	Картометрический метод	0.10	–
59	494567.84	1418854.74	Картометрический метод	0.10	–
60	494594.65	1418788.27	Картометрический метод	0.10	–
61	494583.51	1418781.37	Картометрический метод	0.10	–
62	494585.15	1418778.38	Картометрический метод	0.10	–
63	494586.40	1418776.10	Картометрический метод	0.10	–
64	494586.60	1418775.75	Картометрический метод	0.10	–
65	494592.80	1418764.44	Картометрический метод	0.10	–
66	494600.30	1418750.80	Картометрический метод	0.10	–
67	494621.94	1418711.40	Картометрический метод	0.10	–
68	494639.70	1418679.06	Картометрический метод	0.10	–
69	494640.93	1418677.64	Картометрический метод	0.10	–
70	494675.68	1418637.41	Картометрический метод	0.10	–
71	494738.62	1418611.54	Картометрический метод	0.10	–
72	494779.56	1418544.12	Картометрический метод	0.10	–
73	494845.84	1418433.78	Картометрический метод	0.10	–
74	494869.50	1418394.41	Картометрический метод	0.10	–
75	494885.08	1418368.46	Картометрический метод	0.10	–
76	494975.09	1418182.09	Картометрический метод	0.10	–
77	495014.65	1418167.66	Картометрический метод	0.10	–
78	495020.55	1418182.20	Картометрический метод	0.10	–
1	495033.64	1418214.38	Картометрический метод	0.10	–

3. Сведения о характерных точках части (частей) границы объекта

Обозначение характерных точек части границы	Координаты, м		Метод определения координат характерной точки	Средняя квадратическая погрешность положения характерной точки (M_t), м	Описание обозначения точки на местности (при наличии)
	X	Y			
1	2	3	4	5	6
–	–	–	–	–	–

Раздел 4

Зона смешанной застройки (Ж6)

(наименование объекта)

План границ объекта

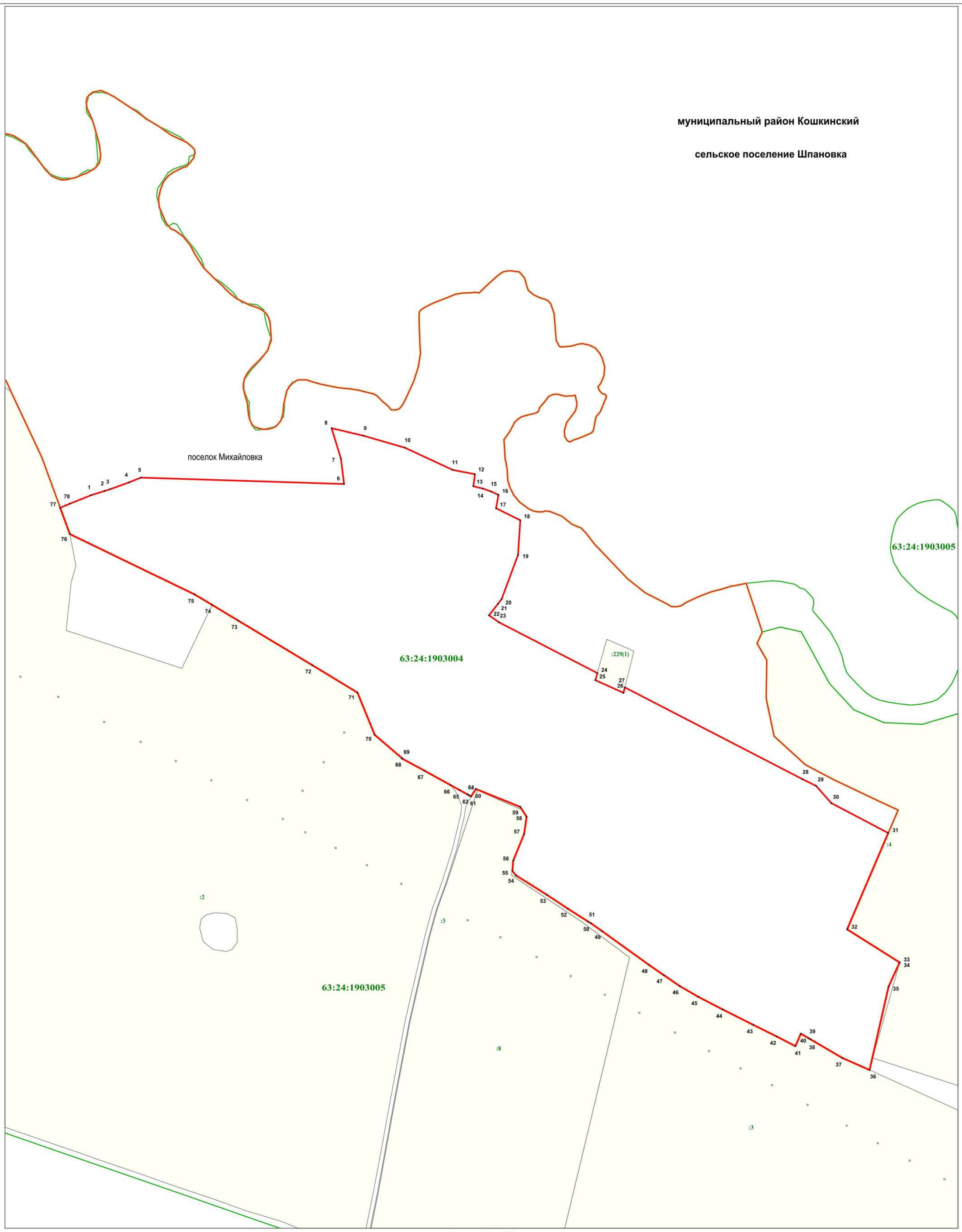

Масштаб 1 : 4000

Используемые условные знаки и обозначения:

.1	- характерная точка границы
	- территориальная зона
	- граница кадастрового квартала
	- граница населённого пункта
:229(1)	- земельный участок, кадастровый номер
63:24:1903005	- подпись кадастрового квартала
муниципальный район Кошкинский	- наименование муниципального района
сельское поселение Шпановка	- наименование сельского поселения
поселок Михайловка	- наименование населённого пункта

Подпись кадастрового инженера /Э.Р.Валиева/

Дата 16.01.2023

Место для оттиска печати (при наличии) лица, составившего описание местоположения границ объекта

ГРАФИЧЕСКОЕ ОПИСАНИЕ
местоположения границ населенных пунктов, территориальных зон,
особо охраняемых природных территорий,
зон с особыми условиями использования территории

Зона смешанной застройки (Ж6)
(наименование объекта, местоположение границ которого описано (далее - объект)

Раздел 1

Сведения об объекте		
№ п/п	Характеристики объекта	Описание характеристик
1	2	3
1	Местоположение объекта	Самарская область, муниципальный район Кошкинский, сельское поселение Шпановка, деревня Островка
2	Площадь объекта +/- величина погрешности определения площади (Р+/- Дельта Р)	129798 кв.м ± 89 кв.м
3	Иные характеристики объекта	–

Раздел 2

Сведения о местоположении границ объекта

1. Система координат МСК-63

2. Сведения о характерных точках границ объекта

Обозначение характерных точек границ	Координаты, м		Метод определения координат характерной точки	Средняя квадратическая погрешность положения характерной точки (M_t), м	Описание обозначения точки на местности (при наличии)
	X	Y			
1	2	3	4	5	6
Зона1(1)	–	–	–	–	–
1	500239.78	1400593.54	Картометрический метод	0.10	–
2	500223.58	1400647.56	Картометрический метод	0.10	–
3	500206.34	1400678.56	Картометрический метод	0.10	–
4	500198.32	1400703.88	Картометрический метод	0.10	–
5	500195.20	1400730.94	Картометрический метод	0.10	–
6	500196.28	1400765.24	Картометрический метод	0.10	–
7	500205.27	1400799.38	Картометрический метод	0.10	–
8	500214.86	1400846.30	Картометрический метод	0.10	–
9	500218.24	1400880.59	Картометрический метод	0.10	–
10	500226.70	1400913.06	Картометрический метод	0.10	–
11	500240.74	1400956.94	Картометрический метод	0.10	–
12	500255.24	1400977.52	Картометрический метод	0.10	–
13	500271.32	1400991.12	Картометрический метод	0.10	–
14	500280.46	1400998.86	Картометрический метод	0.10	–
15	500306.93	1401021.22	Картометрический метод	0.10	–
16	500325.68	1401041.56	Картометрический метод	0.10	–
17	500333.40	1401058.35	Картометрический метод	0.10	–
18	500336.66	1401091.70	Картометрический метод	0.10	–
19	500331.56	1401119.18	Картометрический метод	0.10	–
20	500324.30	1401124.82	Картометрический метод	0.10	–
21	500307.30	1401127.95	Картометрический метод	0.10	–
22	500308.23	1401135.34	Картометрический метод	0.10	–
23	500309.23	1401142.47	Картометрический метод	0.10	–
24	500249.78	1401155.49	Картометрический метод	0.10	–
25	500249.32	1401184.15	Картометрический метод	0.10	–
26	500243.99	1401191.40	Картометрический метод	0.10	–

27	500217.09	1401198.75	Картометрический метод	0.10	–
28	500217.80	1401201.97	Картометрический метод	0.10	–
29	500220.44	1401212.81	Картометрический метод	0.10	–
30	500209.61	1401215.44	Картометрический метод	0.10	–
31	500207.07	1401216.02	Картометрический метод	0.10	–
32	500201.68	1401217.28	Картометрический метод	0.10	–
33	500168.52	1401228.94	Картометрический метод	0.10	–
34	500165.21	1401232.14	Картометрический метод	0.10	–
35	500162.79	1401235.47	Картометрический метод	0.10	–
36	500159.81	1401237.32	Картометрический метод	0.10	–
37	500156.51	1401237.69	Картометрический метод	0.10	–
38	500126.85	1401241.01	Картометрический метод	0.10	–
39	500124.70	1401208.61	Аналитический метод	0.10	–
40	500145.99	1401207.38	Аналитический метод	0.10	–
41	500145.77	1401203.38	Аналитический метод	0.10	–
42	500124.94	1401204.58	Аналитический метод	0.10	–
43	500120.14	1401131.80	Аналитический метод	0.10	–
44	500110.52	1400986.03	Аналитический метод	0.10	–
45	500096.10	1400972.70	Аналитический метод	0.10	–
46	500111.07	1400955.63	Аналитический метод	0.10	–
47	500110.94	1400954.29	Аналитический метод	0.10	–
48	500108.67	1400952.30	Аналитический метод	0.10	–
49	500093.16	1400969.99	Аналитический метод	0.10	–
50	500082.91	1400960.54	Аналитический метод	0.10	–
51	500109.35	1400930.35	Аналитический метод	0.10	–
52	500109.27	1400929.76	Аналитический метод	0.10	–
53	500106.62	1400927.41	Аналитический метод	0.10	–
54	500079.95	1400957.83	Аналитический метод	0.10	–
55	500068.21	1400946.99	Аналитический метод	0.10	–
56	500066.14	1400935.89	Аналитический метод	0.10	–
57	500061.75	1400936.63	Аналитический метод	0.10	–
58	500064.16	1400949.33	Аналитический метод	0.10	–
59	500106.14	1400988.09	Аналитический метод	0.10	–
60	500115.55	1401130.58	Аналитический метод	0.10	–
61	500072.54	1401134.65	Аналитический метод	0.10	–
62	500073.35	1401138.54	Аналитический метод	0.10	–
63	500115.81	1401134.57	Аналитический метод	0.10	–
64	500122.78	1401240.20	Аналитический метод	0.10	–
65	500066.64	1401247.76	Аналитический метод	0.10	–
66	500042.45	1401370.00	Картометрический метод	0.10	–
67	500034.54	1401365.43	Картометрический метод	0.10	–
68	500046.74	1401310.49	Картометрический метод	0.10	–
69	500066.75	1401220.45	Картометрический метод	0.10	–
70	500068.14	1401210.12	Картометрический метод	0.10	–
71	500074.57	1401162.36	Картометрический метод	0.10	–
72	500076.02	1401151.51	Картометрический метод	0.10	–
73	500072.20	1401136.68	Картометрический метод	0.10	–
74	500055.17	1401051.08	Картометрический метод	0.10	–
75	500053.12	1401011.53	Картометрический метод	0.10	–
76	500051.94	1400989.62	Картометрический метод	0.10	–
77	500045.95	1400937.01	Картометрический метод	0.10	–
78	500045.51	1400933.86	Картометрический метод	0.10	–
79	500045.36	1400932.84	Картометрический метод	0.10	–
80	500045.23	1400931.84	Картометрический метод	0.10	–
81	500044.50	1400926.70	Картометрический метод	0.10	–
82	500025.70	1400783.01	Картометрический метод	0.10	–
83	500059.52	1400648.30	Картометрический метод	0.10	–
84	500063.63	1400631.98	Картометрический метод	0.10	–
85	500086.13	1400542.23	Аналитический метод	0.10	–
86	500109.10	1400550.26	Аналитический метод	0.10	–
87	500149.14	1400563.56	Картометрический метод	0.10	–
88	500155.38	1400550.51	Картометрический метод	0.10	–
89	500174.05	1400558.30	Картометрический метод	0.10	–
90	500169.18	1400570.20	Картометрический метод	0.10	–
91	500211.86	1400584.36	Картометрический метод	0.10	–
1	500239.78	1400593.54	Картометрический метод	0.10	–
–	–	–	–	–	–

92	500063.53	1400921.50	Аналитический метод	0.10	–
93	500059.15	1400922.27	Аналитический метод	0.10	–
94	500053.87	1400893.72	Аналитический метод	0.10	–
95	500053.30	1400856.62	Аналитический метод	0.10	–
96	500052.45	1400801.60	Аналитический метод	0.10	–
97	500056.04	1400758.77	Аналитический метод	0.10	–
98	500068.73	1400719.87	Аналитический метод	0.10	–
99	500113.87	1400599.30	Аналитический метод	0.10	–
100	500126.30	1400565.30	Аналитический метод	0.10	–
101	500146.45	1400573.19	Аналитический метод	0.10	–
102	500145.00	1400576.92	Аналитический метод	0.10	–
103	500129.26	1400570.84	Аналитический метод	0.10	–
104	500118.12	1400600.70	Аналитический метод	0.10	–
105	500083.43	1400693.35	Аналитический метод	0.10	–
106	500089.47	1400695.81	Аналитический метод	0.10	–
107	500091.68	1400690.14	Аналитический метод	0.10	–
108	500096.17	1400692.11	Аналитический метод	0.10	–
109	500092.16	1400701.79	Аналитический метод	0.10	–
110	500081.86	1400697.56	Аналитический метод	0.10	–
111	500072.99	1400721.22	Аналитический метод	0.10	–
112	500060.42	1400759.77	Аналитический метод	0.10	–
113	500056.95	1400801.82	Аналитический метод	0.10	–
114	500057.82	1400858.18	Аналитический метод	0.10	–
115	500058.37	1400893.47	Аналитический метод	0.10	–
92	500063.53	1400921.50	Аналитический метод	0.10	–
Зона1(2)	–	–	–	–	–
116	500122.00	1401244.30	Картометрический метод	0.10	–
117	500066.24	1401366.91	Картометрический метод	0.10	–
118	500060.55	1401378.61	Картометрический метод	0.10	–
119	500046.61	1401372.07	Картометрический метод	0.10	–
120	500069.22	1401257.88	Аналитический метод	0.10	–
121	500077.69	1401259.41	Аналитический метод	0.10	–
122	500078.40	1401255.47	Аналитический метод	0.10	–
123	500069.49	1401253.83	Аналитический метод	0.10	–
124	500070.01	1401251.28	Аналитический метод	0.10	–
116	500122.00	1401244.30	Картометрический метод	0.10	–

3. Сведения о характерных точках части (частей) границы объекта

Обозначение характерных точек части границы	Координаты, м		Метод определения координат характерной точки	Средняя квадратическая погрешность положения характерной точки (M_t), м	Описание обозначения точки на местности (при наличии)
	X	Y			
1	2	3	4	5	6
–	–	–	–	–	–

Раздел 4

Зона смешанной застройки (Ж6)

(наименование объекта)

План границ объекта

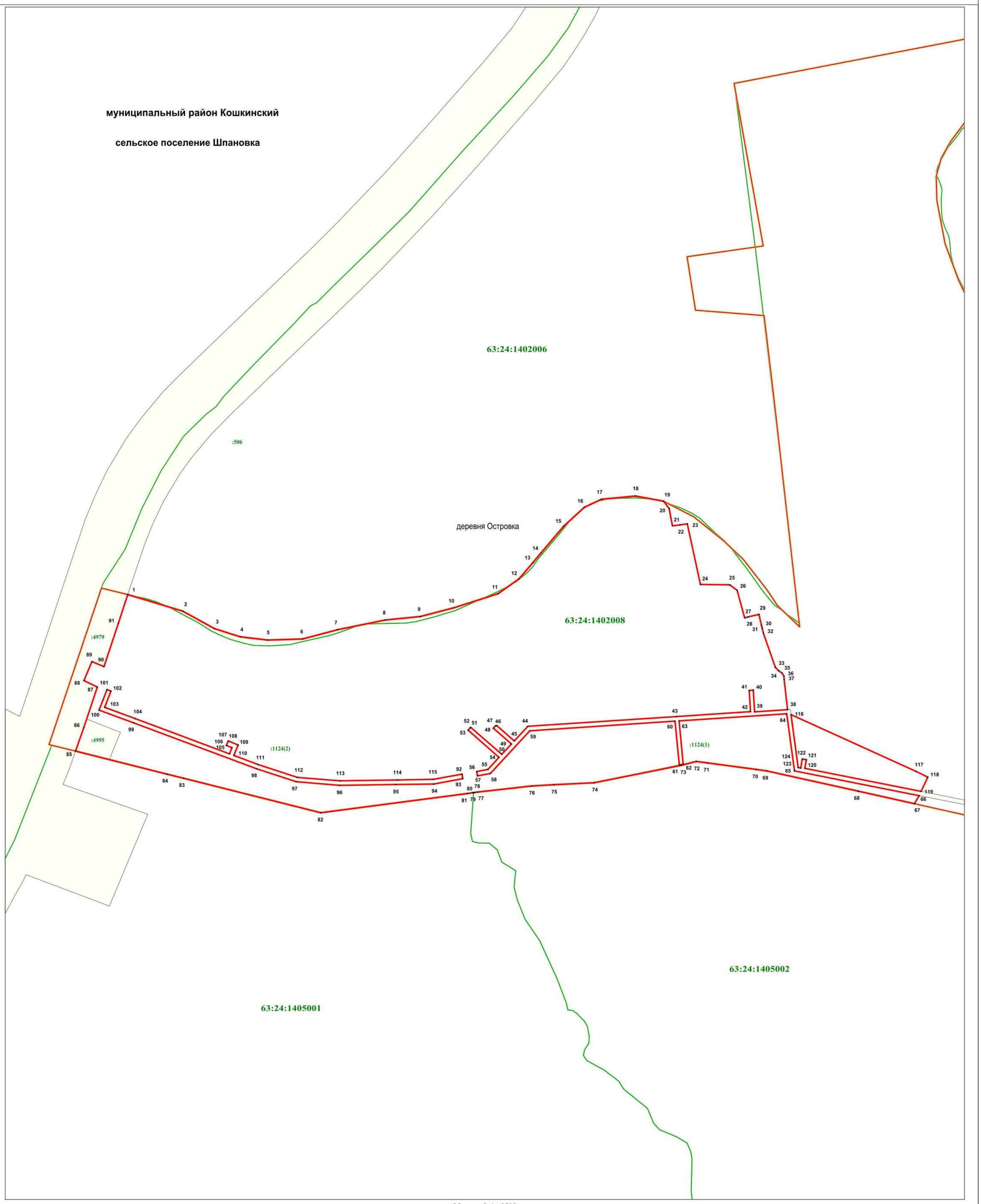

Масштаб 1 : 2500

Используемые условные знаки и обозначения:

.1	- характерная точка границы
	- территориальная зона
	- граница кадастрового квартала
	- граница населённого пункта
:4979	- земельный участок, кадастровый номер
63:24:1402006	- подпись кадастрового квартала
муниципальный район Кошкинский	- наименование муниципального района
сельское поселение Шпановка	- наименование сельского поселения
деревня Островка	- наименование населённого пункта

Подпись кадастрового инженера _____ /Э.Р.Валиева/

Дата 16.01.2023

Место для оттиска печати (при наличии) лица, составившего описание местоположения границ объекта

ГРАФИЧЕСКОЕ ОПИСАНИЕ
местоположения границ населенных пунктов, территориальных зон,
особо охраняемых природных территорий,
зон с особыми условиями использования территории

Зона садоводства (Ж7)
(наименование объекта, местоположение границ которого описано (далее - объект)

Раздел 1

Сведения об объекте		
№ п/п	Характеристики объекта	Описание характеристик
1	2	3
1	Местоположение объекта	Самарская область, муниципальный район Кошкинский, сельское поселение Шпановка, деревня Новая Зубовка
2	Площадь объекта +/- величина погрешности определения площади (Р+/- Дельта Р)	97046 кв.м ± 65 кв.м
3	Иные характеристики объекта	–

Раздел 2

Сведения о местоположении границ объекта					
1. Система координат МСК-63					
2. Сведения о характерных точках границ объекта					
Обозначение характерных точек границ	Координаты, м		Метод определения координат характерной точки	Средняя квадратическая погрешность положения характерной точки (M_t), м	Описание обозначения точки на местности (при наличии)
	X	Y			
1	2	3	4	5	6
1	500880.01	1406216.13	Картометрический метод	0.10	–
2	500852.04	1406309.21	Картометрический метод	0.10	–
3	500831.54	1406303.32	Картометрический метод	0.10	–
4	500797.80	1406404.08	Картометрический метод	0.10	–
5	500772.00	1406427.66	Картометрический метод	0.10	–
6	500750.96	1406492.37	Картометрический метод	0.10	–
7	500749.94	1406495.52	Картометрический метод	0.10	–
8	500743.99	1406513.84	Картометрический метод	0.10	–
9	500724.34	1406615.29	Картометрический метод	0.10	–
10	500718.44	1406674.96	Картометрический метод	0.10	–
11	500675.68	1406797.23	Картометрический метод	0.10	–
12	500608.01	1406901.48	Картометрический метод	0.10	–
13	500527.60	1406989.03	Картометрический метод	0.10	–
14	500523.20	1406993.82	Картометрический метод	0.10	–
15	500520.54	1406992.30	Картометрический метод	0.10	–
16	500354.26	1406897.07	Картометрический метод	0.10	–
17	500402.05	1406821.31	Картометрический метод	0.10	–
18	500448.79	1406747.56	Картометрический метод	0.10	–
19	500474.23	1406707.40	Картометрический метод	0.10	–
20	500500.65	1406672.34	Картометрический метод	0.10	–
21	500506.64	1406662.78	Картометрический метод	0.10	–
22	500604.12	1406728.26	Картометрический метод	0.10	–
23	500605.67	1406725.94	Картометрический метод	0.10	–
24	500670.24	1406604.91	Картометрический метод	0.10	–
25	500719.75	1406418.16	Картометрический метод	0.10	–
26	500765.90	1406301.12	Картометрический метод	0.10	–
27	500788.42	1406190.83	Картометрический метод	0.10	–

28	500847.03	1406205.35	Картометрический метод	0.10	–
1	500880.01	1406216.13	Картометрический метод	0.10	–

3. Сведения о характерных точках части (частей) границы объекта

Обозначение характерных точек части границы	Координаты, м		Метод определения координат характерной точки	Средняя квадратическая погрешность положения характерной точки (M_t), м	Описание обозначения точки на местности (при наличии)
	X	Y			
1	2	3	4	5	6
–	–	–	–	–	–

Раздел 4

Зона садоводства (Ж7)

(наименование объекта)

План границ объекта

Масштаб 1 : 2500

Используемые условные знаки и обозначения:

.¹	- характерная точка границы
	- территориальная зона
	- граница кадастрового квартала
	- граница населённого пункта
63:24:1401003	- подпись кадастрового квартала
муниципальный район Кошкинский	- наименование муниципального района
сельское поселение Шпановка	- наименование сельского поселения
деревня Новая Зубовка	- наименование населённого пункта

Подпись кадастрового инженера _____ /Э.Р.Валиева/

Дата 16.01.2023

Место для оттиска печати (при наличии) лица, составившего описание местоположения границ объекта

ГРАФИЧЕСКОЕ ОПИСАНИЕ
местоположения границ населенных пунктов, территориальных зон,
особо охраняемых природных территорий,
зон с особыми условиями использования территории

Зона инженерной инфраструктуры (И)
(наименование объекта, местоположение границ которого описано (далее - объект)

Раздел 1

Сведения об объекте		
№ п/п	Характеристики объекта	Описание характеристик
1	2	3
1	Местоположение объекта	Самарская область, муниципальный район Кошкинский, сельское поселение Шпановка, село Старая Ивановка
2	Площадь объекта +/- величина погрешности определения площади (Р+/- Дельта Р)	9567 кв.м ± 20 кв.м
3	Иные характеристики объекта	–

Раздел 2

Сведения о местоположении границ объекта

1. Система координат МСК-63

2. Сведения о характерных точках границ объекта

Обозначение характерных точек границ	Координаты, м		Метод определения координат характерной точки	Средняя квадратическая погрешность положения характерной точки (M_t), м	Описание обозначения точки на местности (при наличии)
	X	Y			
1	2	3	4	5	6
1	496026.46	1416766.84	Аналитический метод	0.10	–
2	496044.61	1416823.87	Аналитический метод	0.10	–
3	496026.67	1416823.93	Картометрический метод	0.10	–
4	496031.34	1416864.09	Картометрический метод	0.10	–
5	495956.77	1416848.11	Картометрический метод	0.10	–
6	495962.82	1416817.30	Картометрический метод	0.10	–
7	495913.44	1416808.96	Картометрический метод	0.10	–
8	495913.34	1416790.49	Картометрический метод	0.10	–
9	495917.01	1416779.67	Картометрический метод	0.10	–
10	495916.82	1416766.06	Аналитический метод	0.10	–
11	495945.99	1416768.92	Аналитический метод	0.10	–
12	495946.34	1416751.98	Аналитический метод	0.10	–
13	496018.84	1416755.33	Картометрический метод	0.10	–
14	496018.81	1416766.56	Картометрический метод	0.10	–
1	496026.46	1416766.84	Аналитический метод	0.10	–

3. Сведения о характерных точках части (частей) границы объекта

Обозначение характерных точек части границы	Координаты, м		Метод определения координат характерной точки	Средняя квадратическая погрешность положения характерной точки (M_t), м	Описание обозначения точки на местности (при наличии)
	X	Y			
1	2	3	4	5	6
–	–	–	–	–	–

Раздел 4

Зона инженерной инфраструктуры (И)

(наименование объекта)

План границ объекта

муниципальный район Кошкинский

сельское поселение Шпановка

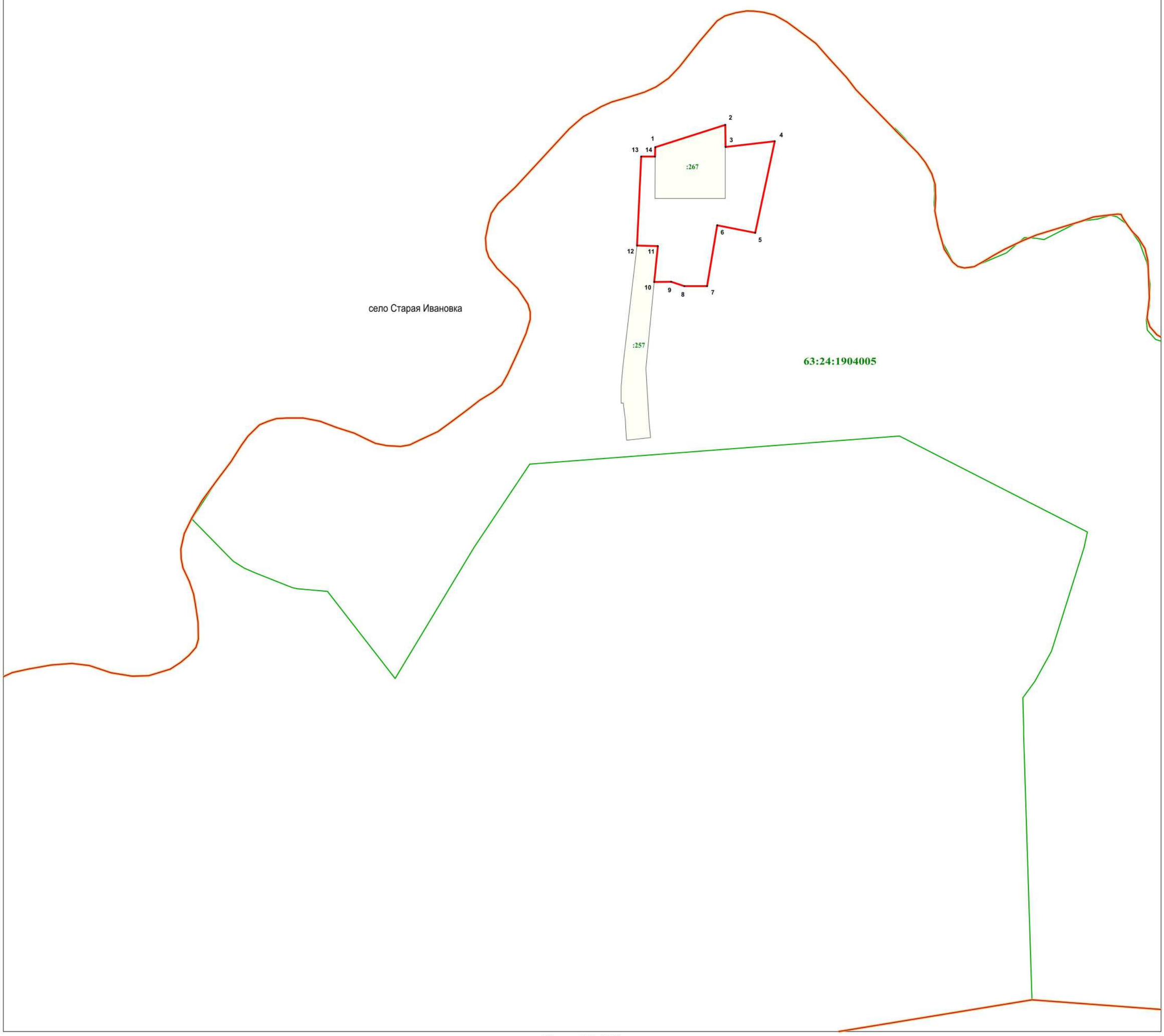

Масштаб 1 : 2500

Используемые условные знаки и обозначения:

.1	- характерная точка границы
	- территориальная зона
	- граница кадастрового квартала
	- граница населённого пункта
:267	- земельный участок, кадастровый номер
63:24:0000000	- подпись кадастрового квартала
муниципальный район Кошкинский	- наименование муниципального района
сельское поселение Шпановка	- наименование сельского поселения
село Старая Ивановка	- наименование населённого пункта

Подпись кадастрового инженера _____ /Э.Р.Валиева/

Дата 16.01.2023

Место для оттиска печати (при наличии) лица, составившего описание местоположения границ объекта

ГРАФИЧЕСКОЕ ОПИСАНИЕ
местоположения границ населенных пунктов, территориальных зон,
особо охраняемых природных территорий,
зон с особыми условиями использования территории

Зона инженерной и транспортной инфраструктуры (ИТ)
(наименование объекта, местоположение границ которого описано (далее - объект)

Раздел 1

Сведения об объекте		
№ п/п	Характеристики объекта	Описание характеристик
1	2	3
1	Местоположение объекта	Самарская область, муниципальный район Кошкинский, сельское поселение Шпановка, деревня Островка
2	Площадь объекта +/- величина погрешности определения площади (Р+/- Дельта Р)	4059 кв.м ± 14 кв.м
3	Иные характеристики объекта	–

Раздел 2

Сведения о местоположении границ объекта					
1. Система координат МСК-63					
2. Сведения о характерных точках границ объекта					
Обозначение характерных точек границ	Координаты, м		Метод определения координат характерной точки	Средняя квадратическая погрешность положения характерной точки (M_t), м	Описание обозначения точки на местности (при наличии)
	X	Y			
1	2	3	4	5	6
1	500230.97	1400562.60	Картометрический метод	0.10	–
2	500246.22	1400567.76	Картометрический метод	0.10	–
3	500239.78	1400593.54	Картометрический метод	0.10	–
4	500211.86	1400584.36	Картометрический метод	0.10	–
5	500169.18	1400570.20	Картометрический метод	0.10	–
6	500174.05	1400558.30	Картометрический метод	0.10	–
7	500155.38	1400550.51	Картометрический метод	0.10	–
8	500149.14	1400563.56	Картометрический метод	0.10	–
9	500109.10	1400550.26	Аналитический метод	0.10	–
10	500086.13	1400542.23	Аналитический метод	0.10	–
11	500092.64	1400516.30	Картометрический метод	0.10	–
1	500230.97	1400562.60	Картометрический метод	0.10	–
3. Сведения о характерных точках части (частей) границы объекта					
Обозначение характерных точек части границы	Координаты, м		Метод определения координат характерной точки	Средняя квадратическая погрешность положения характерной точки (M_t), м	Описание обозначения точки на местности (при наличии)
	X	Y			
1	2	3	4	5	6
–	–	–	–	–	–

Раздел 4

Зона инженерной и транспортной инфраструктуры (ИТ)

(наименование объекта)

План границ объекта

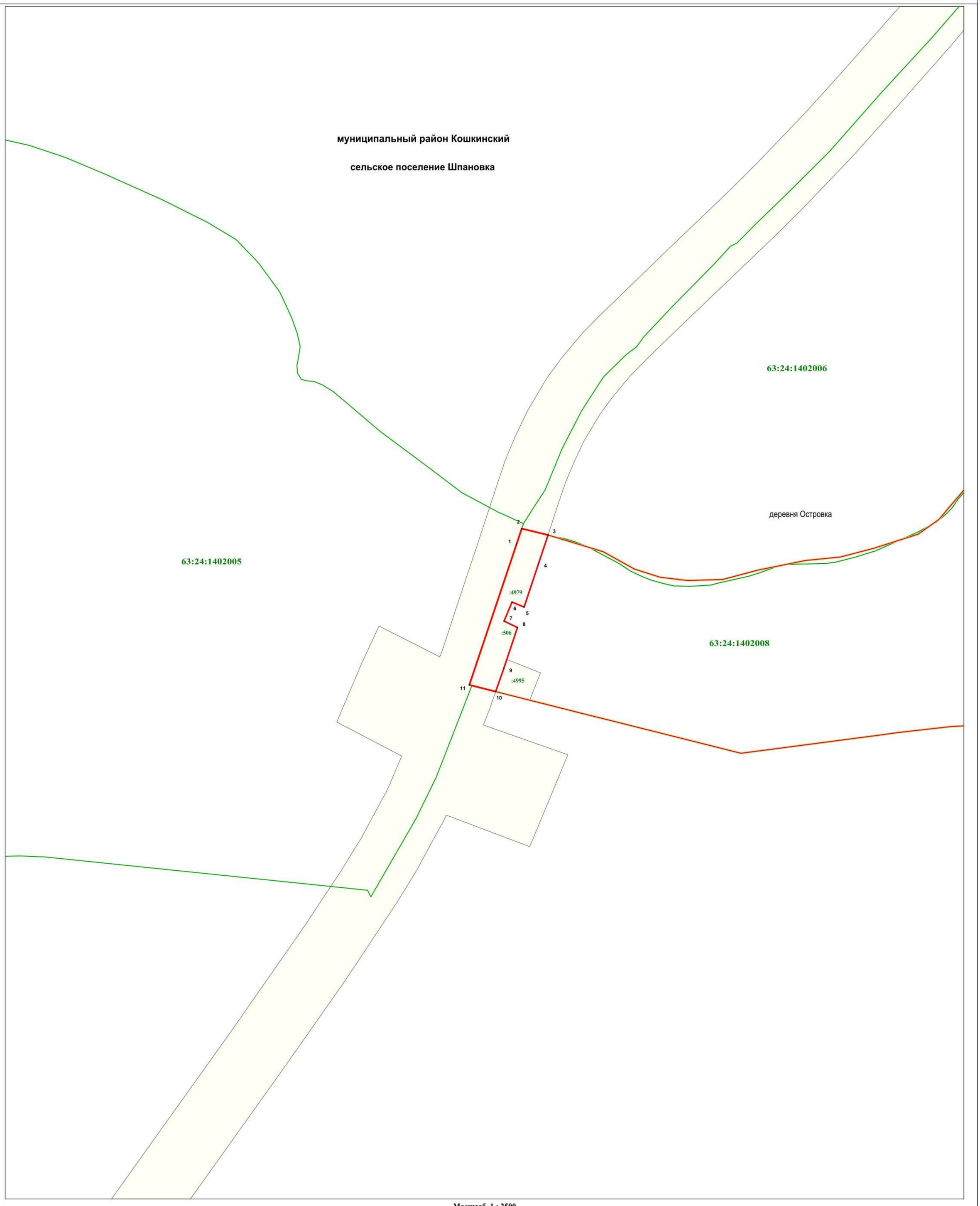

Масштаб 1 : 2500

Используемые условные знаки и обозначения:

.1	- характерная точка границы
	- территориальная зона
	- граница кадастрового квартала
	- граница населённого пункта
:4979	- земельный участок, кадастровый номер
63:24:1402006	- подпись кадастрового квартала
муниципальный район Кошкинский	- наименование муниципального района
сельское поселение Шпановка	- наименование сельского поселения
деревня Островка	- наименование населённого пункта

Подпись кадастрового инженера /Э.Р.Валиева/

Дата 16.01.2023

Место для оттиска печати (при наличии) лица, составившего описание местоположения границ объекта

ГРАФИЧЕСКОЕ ОПИСАНИЕ
местоположения границ населенных пунктов, территориальных зон,
особо охраняемых природных территорий,
зон с особыми условиями использования территории

Зона инженерной и транспортной инфраструктуры (ИТ)
(наименование объекта, местоположение границ которого описано (далее - объект)

Раздел 1

Сведения об объекте		
№ п/п	Характеристики объекта	Описание характеристик
1	2	3
1	Местоположение объекта	Самарская область, муниципальный район Кошкинский, сельское поселение Шпановка, село Старая Ивановка
2	Площадь объекта +/- величина погрешности определения площади (Р+/- Дельта Р)	5544 кв.м ± 16 кв.м
3	Иные характеристики объекта	–

Раздел 2

Сведения о местоположении границ объекта

1. Система координат МСК-63

2. Сведения о характерных точках границ объекта

Обозначение характерных точек границ	Координаты, м		Метод определения координат характерной точки	Средняя квадратическая погрешность положения характерной точки (M_t), м	Описание обозначения точки на местности (при наличии)
	X	Y			
1	2	3	4	5	6
1	495331.35	1416207.77	Картометрический метод	0.10	–
2	495327.91	1416232.04	Картометрический метод	0.10	–
3	495327.34	1416236.06	Картометрический метод	0.10	–
4	495325.81	1416246.80	Картометрический метод	0.10	–
5	495323.17	1416246.26	Картометрический метод	0.10	–
6	495302.90	1416244.47	Картометрический метод	0.10	–
7	495210.99	1416252.93	Картометрический метод	0.10	–
8	495205.11	1416253.47	Картометрический метод	0.10	–
9	495206.36	1416266.07	Картометрический метод	0.10	–
10	495206.96	1416280.64	Картометрический метод	0.10	–
11	495196.70	1416284.20	Картометрический метод	0.10	–
12	495196.23	1416284.48	Картометрический метод	0.10	–
13	495173.39	1416297.93	Картометрический метод	0.10	–
14	495158.41	1416304.99	Картометрический метод	0.10	–
15	495157.87	1416304.27	Картометрический метод	0.10	–
16	495150.62	1416294.61	Картометрический метод	0.10	–
17	495145.82	1416288.20	Картометрический метод	0.10	–
18	495147.28	1416280.95	Картометрический метод	0.10	–
19	495147.77	1416278.52	Картометрический метод	0.10	–
20	495149.32	1416270.88	Картометрический метод	0.10	–
21	495150.38	1416267.20	Картометрический метод	0.10	–
22	495151.92	1416260.27	Картометрический метод	0.10	–
23	495152.24	1416258.84	Картометрический метод	0.10	–
24	495156.59	1416257.11	Картометрический метод	0.10	–
25	495158.40	1416256.39	Картометрический метод	0.10	–
26	495159.87	1416255.81	Картометрический метод	0.10	–
27	495188.11	1416244.58	Картометрический метод	0.10	–

28	495193.75	1416242.33	Картометрический метод	0.10	–
29	495203.29	1416239.35	Картометрический метод	0.10	–
30	495205.71	1416238.59	Картометрический метод	0.10	–
31	495208.27	1416238.39	Картометрический метод	0.10	–
32	495270.00	1416233.58	Картометрический метод	0.10	–
33	495273.96	1416233.27	Картометрический метод	0.10	–
34	495276.89	1416209.99	Картометрический метод	0.10	–
35	495325.87	1416206.99	Картометрический метод	0.10	–
1	495331.35	1416207.77	Картометрический метод	0.10	–

3. Сведения о характерных точках части (частей) границы объекта

Обозначение характерных точек части границы	Координаты, м		Метод определения координат характерной точки	Средняя квадратическая погрешность положения характерной точки (M_t), м	Описание обозначения точки на местности (при наличии)
	X	Y			
1	2	3	4	5	6
–	–	–	–	–	–

Раздел 4

Зона инженерной и транспортной инфраструктуры (ИТ)

(наименование объекта)

План границ объекта

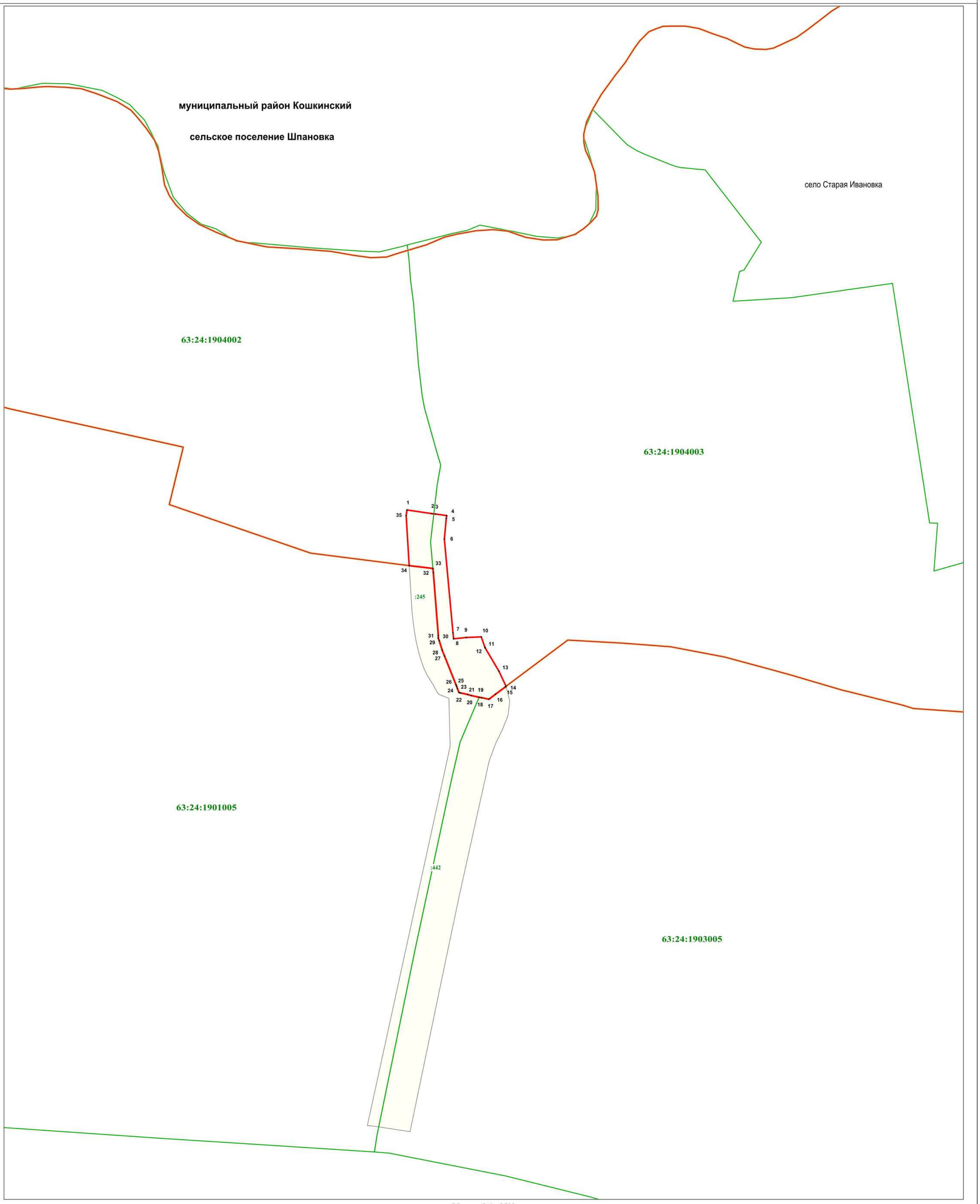

Масштаб 1 : 2500

Используемые условные знаки и обозначения:

.1	- характерная точка границы
	- территориальная зона
	- граница кадастрового квартала
	- граница населённого пункта
:245	- земельный участок, кадастровый номер
63:24:1903005	- подпись кадастрового квартала
муниципальный район Кошкинский	- наименование муниципального района
сельское поселение Шпановка	- наименование сельского поселения
село Старая Ивановка	- наименование населённого пункта

Подпись кадастрового инженера /Э.Р.Валиева/

Дата 16.01.2023

Место для оттиска печати (при наличии) лица, составившего описание местоположения границ объекта

ГРАФИЧЕСКОЕ ОПИСАНИЕ
местоположения границ населенных пунктов, территориальных зон,
особо охраняемых природных территорий,
зон с особыми условиями использования территории

Зона инженерной и транспортной инфраструктуры (ИТ)
(наименование объекта, местоположение границ которого описано (далее - объект)

Раздел 1

Сведения об объекте		
№ п/п	Характеристики объекта	Описание характеристик
1	2	3
1	Местоположение объекта	Самарская область, муниципальный район Кошкинский, сельское поселение Шпановка, село Шпановка
2	Площадь объекта +/- величина погрешности определения площади (Р+/- Дельта Р)	11999 кв.м ± 55 кв.м
3	Иные характеристики объекта	–

Раздел 2

Сведения о местоположении границ объекта

1. Система координат МСК-63

2. Сведения о характерных точках границ объекта

Обозначение характерных точек границ	Координаты, м		Метод определения координат характерной точки	Средняя квадратическая погрешность положения характерной точки (M_t), м	Описание обозначения точки на местности (при наличии)
	X	Y			
1	2	3	4	5	6
1	497788.68	1407260.76	Аналитический метод	0.10	–
2	497784.30	1407287.42	Картометрический метод	0.10	–
3	497746.82	1407280.57	Картометрический метод	0.10	–
4	497659.01	1407280.74	Картометрический метод	0.10	–
5	497627.76	1407281.61	Картометрический метод	0.10	–
6	497605.86	1407282.77	Картометрический метод	0.10	–
7	497605.86	1407279.61	Картометрический метод	0.10	–
8	497599.18	1407279.75	Картометрический метод	0.10	–
9	497599.22	1407283.13	Картометрический метод	0.10	–
10	497475.93	1407289.70	Картометрический метод	0.10	–
11	497440.63	1407290.95	Картометрический метод	0.10	–
12	497440.67	1407290.69	Картометрический метод	0.10	–
13	497426.60	1407289.87	Картометрический метод	0.10	–
14	497426.31	1407291.46	Картометрический метод	0.10	–
15	497405.73	1407292.19	Картометрический метод	0.10	–
16	497377.07	1407293.21	Картометрический метод	0.10	–
17	497329.13	1407291.34	Картометрический метод	0.10	–
18	497305.75	1407290.42	Картометрический метод	0.10	–
19	497307.04	1407286.81	Аналитический метод	0.10	–
20	497314.42	1407266.19	Аналитический метод	0.10	–
21	497319.43	1407266.63	Аналитический метод	0.10	–
22	497322.04	1407266.86	Аналитический метод	0.10	–
23	497339.29	1407268.41	Аналитический метод	0.10	–
24	497344.10	1407268.23	Аналитический метод	0.10	–
25	497416.60	1407265.50	Аналитический метод	0.10	–
26	497432.48	1407264.91	Аналитический метод	0.10	–
27	497437.85	1407264.72	Аналитический метод	0.10	–

28	497502.15	1407262.44	Аналитический метод	0.10	–
29	497715.95	1407254.89	Аналитический метод	0.10	–
30	497719.89	1407254.75	Аналитический метод	0.10	–
31	497739.13	1407254.10	Аналитический метод	0.10	–
1	497788.68	1407260.76	Аналитический метод	0.10	–

3. Сведения о характерных точках части (частей) границы объекта

Обозначение характерных точек части границы	Координаты, м		Метод определения координат характерной точки	Средняя квадратическая погрешность положения характерной точки (M_t), м	Описание обозначения точки на местности (при наличии)
	X	Y			
1	2	3	4	5	6
–	–	–	–	–	–

Раздел 4

Зона инженерной и транспортной инфраструктуры (ИТ)

(наименование объекта)

План границ объекта

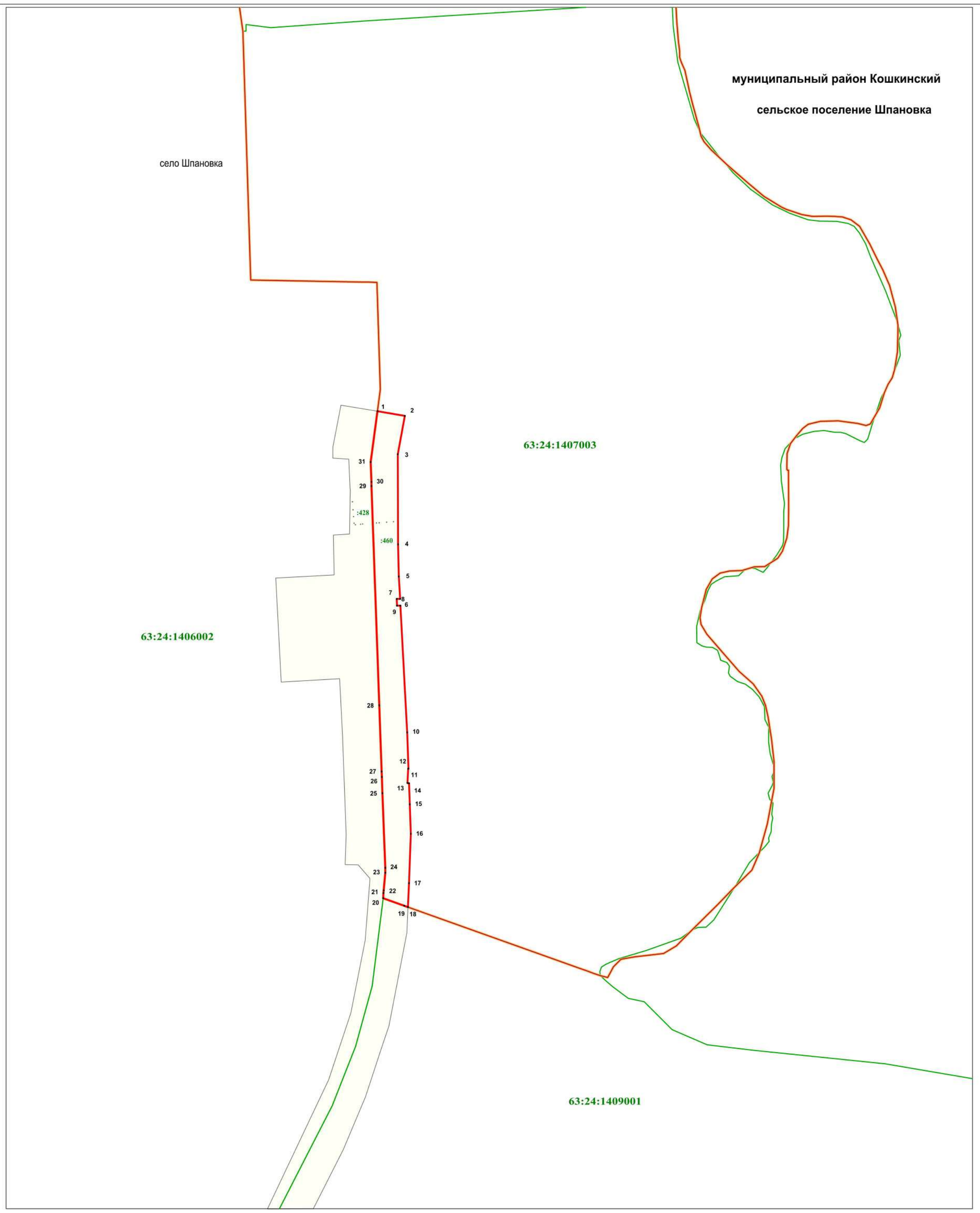

Масштаб 1 : 3000

Используемые условные знаки и обозначения:

.1	- характерная точка границы
	- территориальная зона
	- граница кадастрового квартала
	- граница населённого пункта
:460	- земельный участок, кадастровый номер
63:24:1409001	- подпись кадастрового квартала
муниципальный район Кошкинский	- наименование муниципального района
сельское поселение Шпановка	- наименование сельского поселения
село Шпановка	- наименование населённого пункта

Подпись кадастрового инженера _____ /Э.Р.Валиева/

Дата 16.01.2023

Место для оттиска печати (при наличии) лица, составившего описание местоположения границ объекта

ГРАФИЧЕСКОЕ ОПИСАНИЕ
местоположения границ населенных пунктов, территориальных зон,
особо охраняемых природных территорий,
зон с особыми условиями использования территории

Зона размещения объектов делового, общественного, коммерческого, социального и коммунально-бытового назначения (О1)

(наименование объекта, местоположение границ которого описано (далее - объект)

Раздел 1

Сведения об объекте		
№ п/п	Характеристики объекта	Описание характеристик
1	2	3
1	Местоположение объекта	Самарская область, муниципальный район Кошкинский, сельское поселение Шпановка, деревня Левый Салаван
2	Площадь объекта +/- величина погрешности определения площади (Р+/- Дельта Р)	10897 кв.м ± 42 кв.м
3	Иные характеристики объекта	–

Раздел 2

Сведения о местоположении границ объекта					
1. Система координат МСК-63					
2. Сведения о характерных точках границ объекта					
Обозначение характерных точек границ	Координаты, м		Метод определения координат характерной точки	Средняя квадратическая погрешность положения характерной точки (M_t), м	Описание обозначения точки на местности (при наличии)
	X	Y			
1	2	3	4	5	6
1	499954.56	1398568.48	Картометрический метод	0.10	–
2	499954.25	1398573.46	Картометрический метод	0.10	–
3	499950.08	1398639.73	Картометрический метод	0.10	–
4	499948.08	1398672.09	Картометрический метод	0.10	–
5	499852.49	1398668.41	Картометрический метод	0.10	–
6	499846.66	1398599.30	Картометрический метод	0.10	–
7	499845.59	1398589.88	Аналитический метод	0.20	–
8	499844.14	1398558.88	Картометрический метод	0.10	–
9	499866.55	1398560.83	Картометрический метод	0.10	–
10	499867.33	1398574.78	Аналитический метод	0.10	–
11	499876.07	1398574.30	Аналитический метод	0.10	–
12	499875.57	1398564.75	Аналитический метод	0.10	–
13	499876.67	1398564.68	Аналитический метод	0.10	–
14	499876.51	1398561.90	Аналитический метод	0.10	–
15	499879.29	1398561.75	Аналитический метод	0.10	–
1	499954.56	1398568.48	Картометрический метод	0.10	–
3. Сведения о характерных точках части (частей) границы объекта					
Обозначение характерных точек части границы	Координаты, м		Метод определения координат характерной точки	Средняя квадратическая погрешность положения характерной точки (M_t), м	Описание обозначения точки на местности (при наличии)
	X	Y			
1	2	3	4	5	6

–	–	–	–	–	–

Раздел 4

Зона размещения объектов делового, общественного, коммерческого, социального и коммунально-бытового назначения (О1)

(наименование объекта)

План границ объекта

Масштаб 1 : 2500

Используемые условные знаки и обозначения:

.1	- характерная точка границы
	- территориальная зона
	- граница кадастрового квартала
	- граница населённого пункта
:17	- земельный участок, кадастровый номер
63:24:0000000	- подпись кадастрового квартала
муниципальный район Кошкинский	- наименование муниципального района
сельское поселение Шпановка	- наименование сельского поселения
деревня Левый Салаван	- наименование населённого пункта

Подпись кадастрового инженера _____ /ОР Валиева/

Дата 16.01.2023

Место для оттиска печати (при наличии) лица, составившего описание местоположения границ объекта

ГРАФИЧЕСКОЕ ОПИСАНИЕ
местоположения границ населенных пунктов, территориальных зон,
особо охраняемых природных территорий,
зон с особыми условиями использования территории

Зона размещения объектов делового, общественного, коммерческого, социального и коммунально-бытового назначения (О1)

(наименование объекта, местоположение границ которого описано (далее - объект)

Раздел 1

Сведения об объекте		
№ п/п	Характеристики объекта	Описание характеристик
1	2	3
1	Местоположение объекта	Самарская область, муниципальный район Кошкинский, сельское поселение Шпановка, село Старая Ивановка
2	Площадь объекта +/- величина погрешности определения площади (Р+/- Дельта Р)	17027 кв.м ± 26 кв.м
3	Иные характеристики объекта	–

Раздел 2

Сведения о местоположении границ объекта

1. Система координат МСК-63

2. Сведения о характерных точках границ объекта

Обозначение характерных точек границ	Координаты, м		Метод определения координат характерной точки	Средняя квадратическая погрешность положения характерной точки (M_t), м	Описание обозначения точки на местности (при наличии)
	X	Y			
1	2	3	4	5	6
1	495367.08	1416363.04	Картометрический метод	0.10	–
2	495367.82	1416371.54	Картометрический метод	0.10	–
3	495369.64	1416378.22	Аналитический метод	0.10	–
4	495381.99	1416410.51	Аналитический метод	0.10	–
5	495383.84	1416414.93	Картометрический метод	0.10	–
6	495386.65	1416421.42	Картометрический метод	0.10	–
7	495359.57	1416528.52	Картометрический метод	0.10	–
8	495343.30	1416524.83	Картометрический метод	0.10	–
9	495344.45	1416517.15	Картометрический метод	0.10	–
10	495319.22	1416509.60	Картометрический метод	0.10	–
11	495269.35	1416494.25	Картометрический метод	0.10	–
12	495226.63	1416481.11	Картометрический метод	0.10	–
13	495222.92	1416461.64	Картометрический метод	0.10	–
14	495236.09	1416411.66	Картометрический метод	0.10	–
15	495234.85	1416399.08	Картометрический метод	0.10	–
16	495287.47	1416387.17	Картометрический метод	0.10	–
17	495337.16	1416399.98	Картометрический метод	0.10	–
18	495352.86	1416360.67	Картометрический метод	0.10	–
1	495367.08	1416363.04	Картометрический метод	0.10	–

3. Сведения о характерных точках части (частей) границы объекта

Обозначение характерных точек части границы	Координаты, м		Метод определения координат характерной точки	Средняя квадратическая погрешность положения	Описание обозначения точки на местности (при наличии)
	X	Y			

				характерной точки (M_t), м	
1	2	3	4	5	6
–	–	–	–	–	–

Раздел 4

Зона размещения объектов делового, общественного, коммерческого, социального и коммунально-бытового назначения (О1)

(наименование объекта)

План границ объекта

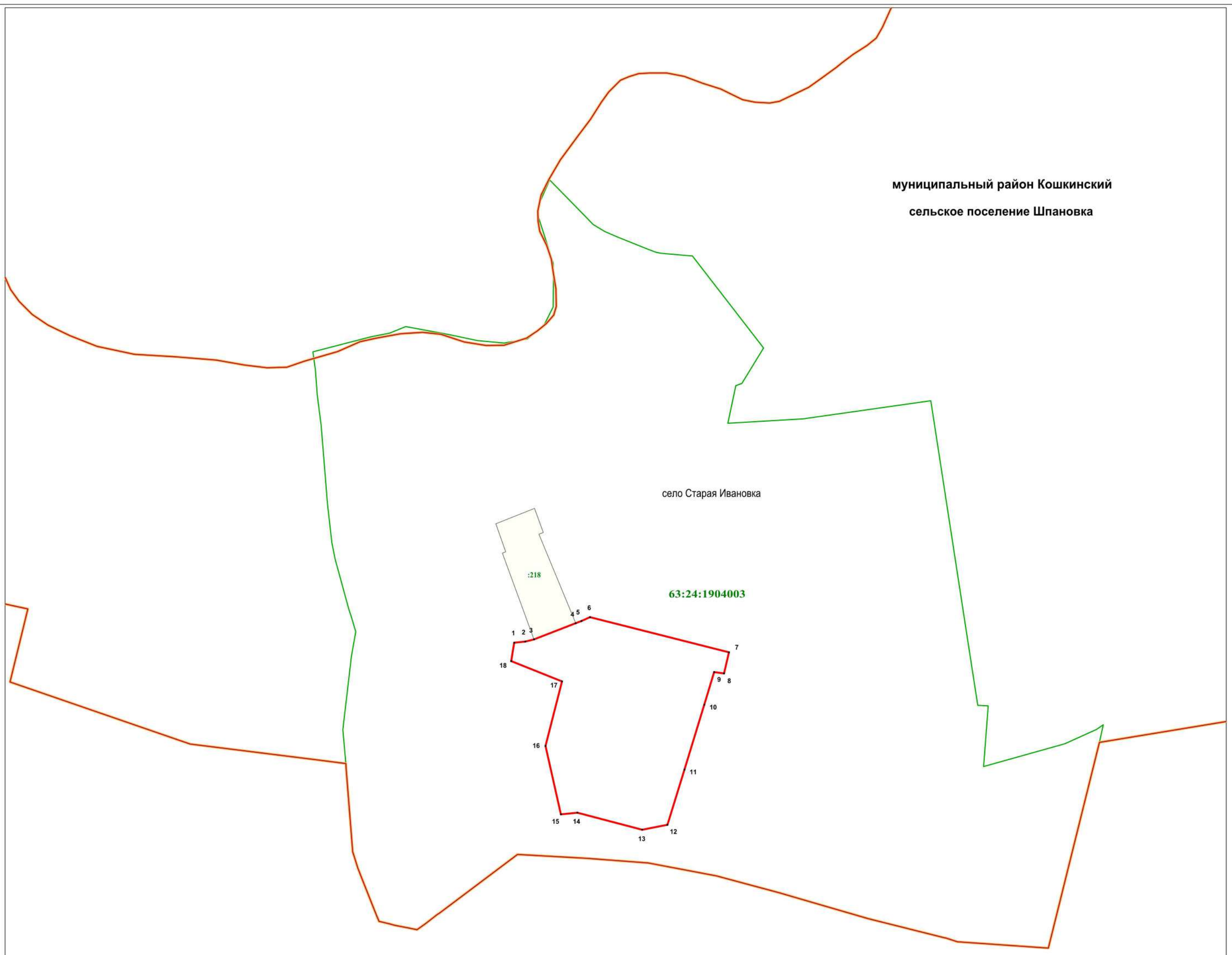

Масштаб 1 : 2500

Используемые условные знаки и обозначения:

.1	- характерная точка границы
	- территориальная зона
	- граница кадастрового квартала
	- граница населённого пункта
:218	- земельный участок, кадастровый номер
63:24:0000000	- подпись кадастрового квартала
муниципальный район Кошкинский	- наименование муниципального района
сельское поселение Шпановка	- наименование сельского поселения
село Старая Ивановка	- наименование населённого пункта

Подпись кадастрового инженера /Э.Р.Валиева/

Дата 16.01.2023

Место для оттиска печати (при наличии) лица, составившего описание местоположения границ объекта

ГРАФИЧЕСКОЕ ОПИСАНИЕ
местоположения границ населенных пунктов, территориальных зон,
особо охраняемых природных территорий,
зон с особыми условиями использования территории

Зона размещения объектов делового, общественного, коммерческого, социального и коммунально-бытового назначения (О1)
(наименование объекта, местоположение границ которого описано (далее - объект)

Раздел 1

Сведения об объекте		
№ п/п	Характеристики объекта	Описание характеристик
1	2	3
1	Местоположение объекта	Самарская область, муниципальный район Кошкинский, сельское поселение Шпановка, село Шпановка
2	Площадь объекта +/- величина погрешности определения площади (Р+/- Дельта Р)	30418 кв.м ± 39 кв.м
3	Иные характеристики объекта	–

Раздел 2

Сведения о местоположении границ объекта					
1. Система координат МСК-63					
2. Сведения о характерных точках границ объекта					
Обозначение характерных точек границ	Координаты, м		Метод определения координат характерной точки	Средняя квадратическая погрешность положения характерной точки (M_t), м	Описание обозначения точки на местности (при наличии)
	X	Y			
1	2	3	4	5	6
1	498770.58	1407070.79	Картометрический метод	0.10	–
2	498706.74	1407168.36	Картометрический метод	0.10	–
3	498700.48	1407177.93	Картометрический метод	0.10	–
4	498704.45	1407196.87	Картометрический метод	0.10	–
5	498653.85	1407204.02	Картометрический метод	0.10	–
6	498534.85	1407207.43	Картометрический метод	0.10	–
7	498488.16	1407220.09	Картометрический метод	0.10	–
8	498476.96	1407092.96	Картометрический метод	0.10	–
9	498506.54	1407090.62	Аналитический метод	0.10	–
10	498736.20	1407072.53	Аналитический метод	0.10	–
1	498770.58	1407070.79	Картометрический метод	0.10	–
3. Сведения о характерных точках части (частей) границы объекта					
Обозначение характерных точек части границы	Координаты, м		Метод определения координат характерной точки	Средняя квадратическая погрешность положения характерной точки (M_t), м	Описание обозначения точки на местности (при наличии)
	X	Y			
1	2	3	4	5	6
–	–	–	–	–	–

Раздел 4

Зона размещения объектов делового, общественного, коммерческого, социального и коммунально-бытового назначения (О1)

(наименование объекта)

План границ объекта

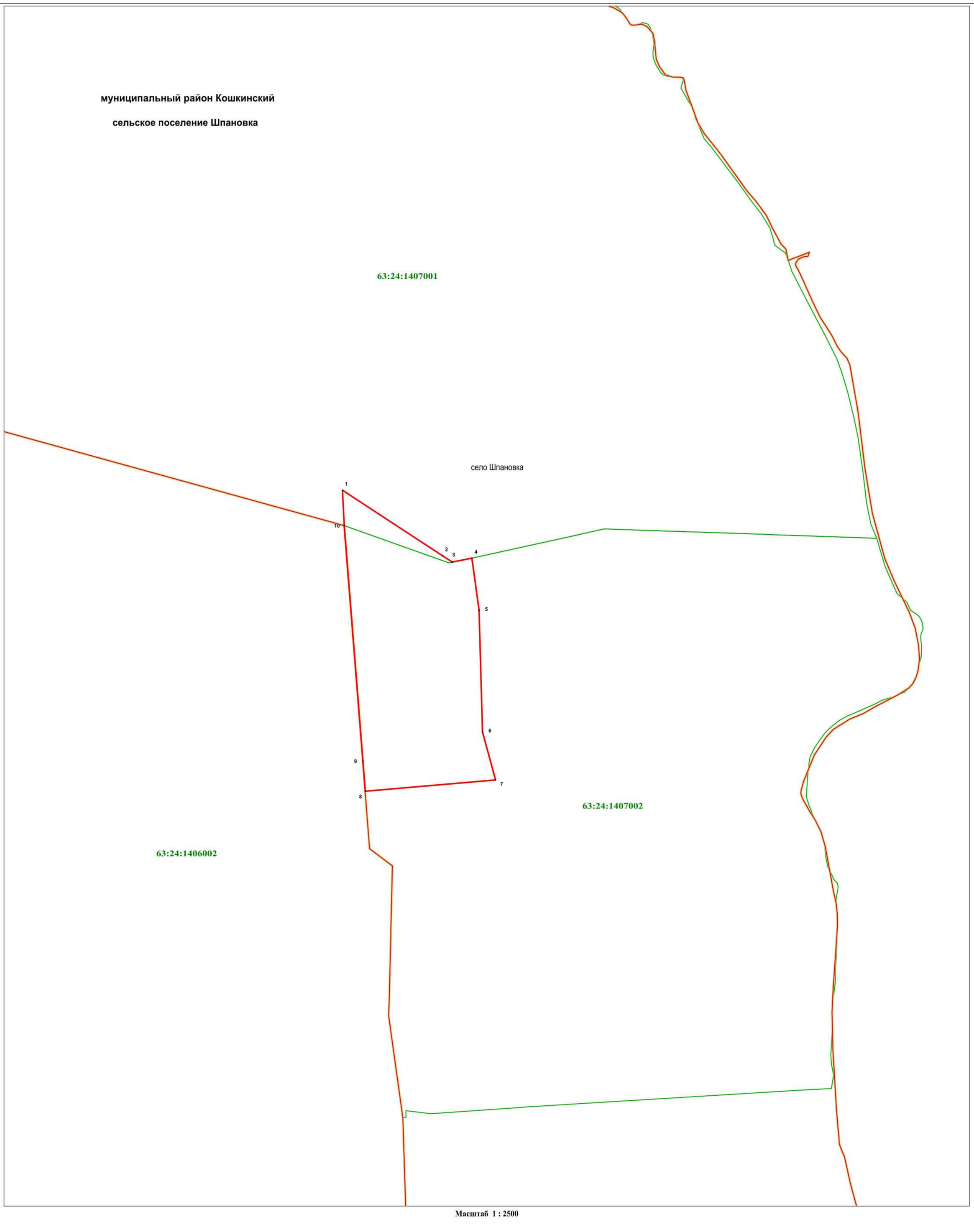

Масштаб 1 : 2500

Используемые условные знаки и обозначения:

.1	- характерная точка границы
	- территориальная зона
	- граница кадастрового квартала
	- граница населённого пункта
63:24:0000000	- подпись кадастрового квартала
муниципальный район Кошкинский	- наименование муниципального района
сельское поселение Шпановка	- наименование сельского поселения
село Шпановка	- наименование населённого пункта

Подпись кадастрового инженера _____ /Э.Р.Валиева/

Дата 16.01.2023

Место для оттиска печати (при наличии) лица, составившего описание местоположения границ объекта

ГРАФИЧЕСКОЕ ОПИСАНИЕ
местоположения границ населенных пунктов, территориальных зон,
особо охраняемых природных территорий,
зон с особыми условиями использования территории

Производственная зона (П1)
(наименование объекта, местоположение границ которого описано (далее - объект)

Раздел 1

Сведения об объекте		
№ п/п	Характеристики объекта	Описание характеристик
1	2	3
1	Местоположение объекта	Самарская область, муниципальный район Кошкинский, сельское поселение Шпановка
2	Площадь объекта +/- величина погрешности определения площади (Р+/- Дельта Р)	201712 кв.м ± 11290 кв.м
3	Иные характеристики объекта	–

Раздел 2

Сведения о местоположении границ объекта					
1. Система координат МСК-63					
2. Сведения о характерных точках границ объекта					
Обозначение характерных точек границ	Координаты, м		Метод определения координат характерной точки	Средняя квадратическая погрешность положения характерной точки (M_t), м	Описание обозначения точки на местности (при наличии)
	X	Y			
1	2	3	4	5	6
Зона1(1)	–	–	–	–	–
1	501339.14	1402043.01	Картометрический метод	12.50	–
2	501462.56	1402219.66	Картометрический метод	12.50	–
3	501339.14	1402301.43	Картометрический метод	12.50	–
4	501221.36	1402134.14	Аналитический метод	2.50	–
5	501279.84	1402089.30	Аналитический метод	2.50	–
1	501339.14	1402043.01	Картометрический метод	12.50	–
Зона1(2)	–	–	–	–	–
6	499715.36	1401654.23	Картометрический метод	12.50	–
7	499718.44	1401796.16	Картометрический метод	12.50	–
8	499570.34	1401794.62	Картометрический метод	12.50	–
9	499582.68	1401655.77	Картометрический метод	12.50	–
6	499715.36	1401654.23	Картометрический метод	12.50	–
Зона1(3)	–	–	–	–	–
10	499931.35	1404239.94	Картометрический метод	12.50	–
11	499973.00	1404376.47	Картометрический метод	12.50	–
12	499763.95	1404440.50	Картометрический метод	12.50	–
13	499755.81	1404382.96	Аналитический метод	2.50	–
14	499739.53	1404325.21	Аналитический метод	2.50	–
15	499735.41	1404295.48	Картометрический метод	12.50	–
10	499931.35	1404239.94	Картометрический метод	12.50	–
Зона1(4)	–	–	–	–	–
16	500045.51	1405532.02	Картометрический метод	12.50	–
17	500012.34	1405670.87	Картометрический метод	12.50	–
18	499872.72	1405633.84	Картометрический метод	12.50	–
19	499906.04	1405498.85	Картометрический метод	12.50	–
20	499932.13	1405503.77	Картометрический метод	12.50	–
21	499967.24	1405515.48	Картометрический метод	12.50	–

16	500045.51	1405532.02	Картометрический метод	12.50	–
Зона1(5)	–	–	–	–	–
22	503658.72	1407323.97	Картометрический метод	12.50	–
23	503576.18	1407414.22	Картометрический метод	12.50	–
24	503632.58	1407472.80	Картометрический метод	12.50	–
25	503592.98	1407512.98	Картометрический метод	12.50	–
26	503519.41	1407452.66	Аналитический метод	2.50	–
27	503465.30	1407402.67	Аналитический метод	2.50	–
28	503498.91	1407364.30	Аналитический метод	2.50	–
29	503521.94	1407337.99	Аналитический метод	2.50	–
30	503545.01	1407311.63	Аналитический метод	2.50	–
31	503579.03	1407272.76	Аналитический метод	2.50	–
32	503588.06	1407263.49	Картометрический метод	12.50	–
22	503658.72	1407323.97	Картометрический метод	12.50	–
Зона1(6)	–	–	–	–	–
33	503288.45	1407788.34	Картометрический метод	12.50	–
34	503248.34	1407819.20	Картометрический метод	12.50	–
35	503202.16	1407793.35	Аналитический метод	2.50	–
36	503244.59	1407750.93	Аналитический метод	2.50	–
33	503288.45	1407788.34	Картометрический метод	12.50	–
Зона1(7)	–	–	–	–	–
37	502952.89	1408174.04	Картометрический метод	12.50	–
38	503010.44	1408236.06	Аналитический метод	2.50	–
39	502982.19	1408256.47	Аналитический метод	2.50	–
40	502961.19	1408272.74	Аналитический метод	2.50	–
41	502957.52	1408245.78	Картометрический метод	12.50	–
42	502972.18	1408227.27	Картометрический метод	12.50	–
43	502932.84	1408182.53	Картометрический метод	12.50	–
44	502922.04	1408185.61	Картометрический метод	12.50	–
45	502918.95	1408179.44	Картометрический метод	12.50	–
46	502939.78	1408156.30	Картометрический метод	12.50	–
37	502952.89	1408174.04	Картометрический метод	12.50	–
Зона1(8)	–	–	–	–	–
47	503188.94	1408341.43	Картометрический метод	12.50	–
48	503096.37	1408457.14	Картометрический метод	12.50	–
49	502991.46	1408350.69	Картометрический метод	12.50	–
50	503085.57	1408250.41	Картометрический метод	12.50	–
47	503188.94	1408341.43	Картометрический метод	12.50	–
Зона1(9)	–	–	–	–	–
51	502791.67	1408439.40	Картометрический метод	12.50	–
52	502789.36	1408500.34	Картометрический метод	12.50	–
53	502808.64	1408525.02	Картометрический метод	12.50	–
54	502783.12	1408540.52	Аналитический метод	2.50	–
55	502740.68	1408498.09	Аналитический метод	2.50	–
56	502698.25	1408540.52	Аналитический метод	2.50	–
57	502740.69	1408582.96	Аналитический метод	2.50	–
58	502733.82	1408600.62	Картометрический метод	12.50	–
59	502648.96	1408516.54	Картометрический метод	12.50	–
60	502743.84	1408397.74	Картометрический метод	12.50	–
51	502791.67	1408439.40	Картометрический метод	12.50	–
Зона1(10)	–	–	–	–	–
61	502571.90	1408491.81	Аналитический метод	2.50	–
62	502613.48	1408535.82	Картометрический метод	12.50	–
63	502578.77	1408568.22	Картометрический метод	12.50	–
64	502525.94	1408530.37	Аналитический метод	2.50	–
61	502571.90	1408491.81	Аналитический метод	2.50	–
Зона1(11)	–	–	–	–	–
65	502879.63	1408614.16	Аналитический метод	2.50	–
66	502888.05	1408621.77	Картометрический метод	12.50	–
67	502850.30	1408664.96	Картометрический метод	12.50	–
68	502827.77	1408640.27	Картометрический метод	12.50	–
69	502862.63	1408599.16	Картометрический метод	12.50	–
65	502879.63	1408614.16	Аналитический метод	2.50	–
Зона1(12)	–	–	–	–	–
70	497908.75	1412454.50	Картометрический метод	12.50	–
71	497839.32	1412623.05	Картометрический метод	12.50	–
72	497825.33	1412618.12	Аналитический метод	2.50	–

73	497762.08	1412589.90	Картометрический метод	12.50	–
74	497782.01	1412522.33	Аналитический метод	2.50	–
75	497807.40	1412530.32	Аналитический метод	2.50	–
76	497813.73	1412532.39	Аналитический метод	2.50	–
77	497839.90	1412540.23	Аналитический метод	2.50	–
78	497850.15	1412514.57	Аналитический метод	2.50	–
79	497861.54	1412482.80	Аналитический метод	2.50	–
80	497830.85	1412472.59	Аналитический метод	2.50	–
81	497801.82	1412462.84	Аналитический метод	2.50	–
82	497817.42	1412420.71	Картометрический метод	12.50	–
70	497908.75	1412454.50	Картометрический метод	12.50	–
Зона1(13)	–	–	–	–	–
83	489015.36	1418659.59	Картометрический метод	12.50	–
84	488994.53	1418796.12	Картометрический метод	12.50	–
85	488851.83	1418780.70	Картометрический метод	12.50	–
86	488876.51	1418632.59	Картометрический метод	12.50	–
83	489015.36	1418659.59	Картометрический метод	12.50	–

3. Сведения о характерных точках части (частей) границы объекта

Обозначение характерных точек части границы	Координаты, м		Метод определения координат характерной точки	Средняя квадратическая погрешность положения характерной точки (M_t), м	Описание обозначения точки на местности (при наличии)
	X	Y			
1	2	3	4	5	6
–	–	–	–	–	–

Раздел 4

Производственная зона (П1)

(наименование объекта)

План границ объекта

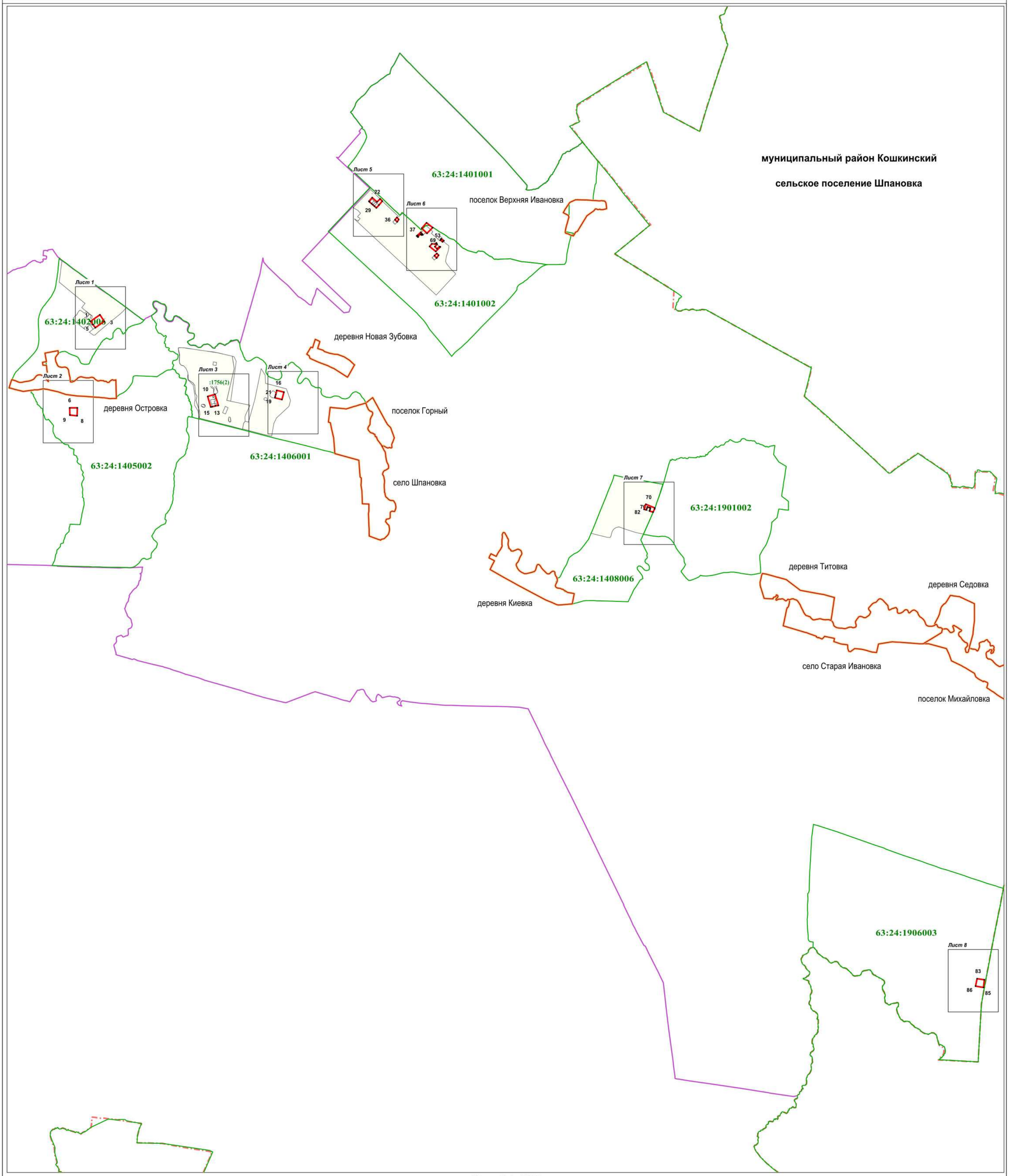

Масштаб 1 : 48500

Используемые условные знаки и обозначения:

.1	- характерная точка границы
	- территориальная зона
	- граница муниципального района
	- граница сельского поселения
	- граница кадастрового квартала
	- граница населённого пункта
:24	- земельный участок, кадастровый номер
63:24:1401002	- подпись кадастрового квартала
муниципальный район Кошкинский	- наименование муниципального района
сельское поселение Шпановка	- наименование сельского поселения
поселок Михайловка	- наименование населённого пункта

Подпись кадастрового инженера _____ /Э.Р. Валиева/

Дата 16.01.2023

Место для оттиска печати (при наличии) лица, составившего описание местоположения границ объекта

Раздел 4

Производственная зона (П1)

(наименование объекта)

План границ объекта

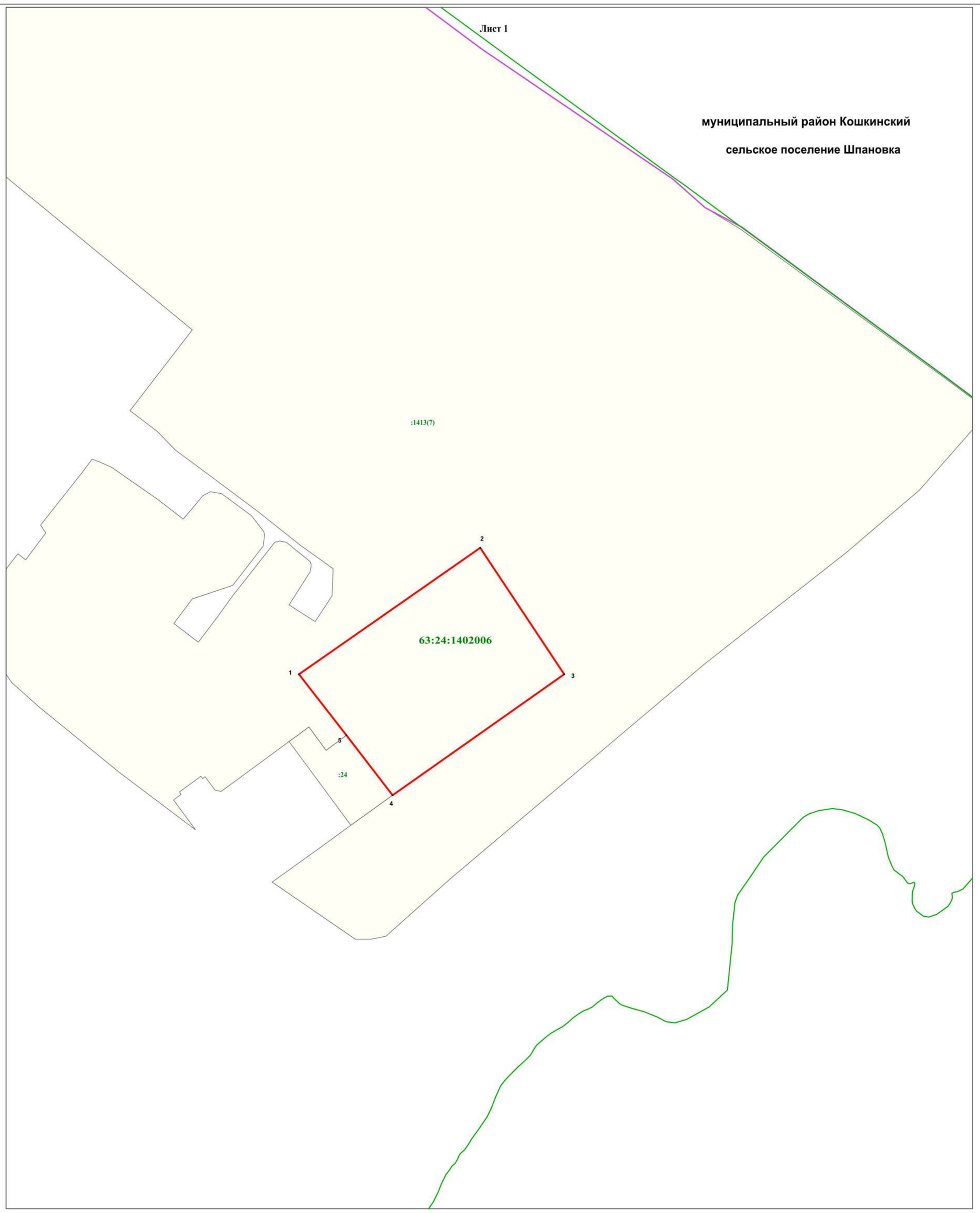

Масштаб 1 : 3000

Используемые условные знаки и обозначения:

.1	- характерная точка границы
	- территориальная зона
	- граница сельского поселения
	- граница кадастрового квартала
:24	- земельный участок, кадастровый номер
63:24:1401002	- подпись кадастрового квартала

муниципальный район Кошкинский - наименование муниципального района

сельское поселение Шпановка - наименование сельского поселения

Подпись кадастрового инженера /Э.Р.Валиева/

Дата 16.01.2023

Место для оттиска печати (при наличии) лица, составившего описание местоположения границ объекта

Раздел 4

Производственная зона (П1)

(наименование объекта)

План границ объекта

Масштаб 1 : 3000

Используемые условные знаки и обозначения:

.6	- характерная точка границы
	- территориальная зона
	- граница кадастрового квартала
	- граница населённого пункта
63:24:1401002	- подпись кадастрового квартала
муниципальный район Кошкинский	- наименование муниципального района
сельское поселение Шпановка	- наименование сельского поселения
деревня Островка	- наименование населённого пункта

Подпись кадастрового инженера _____ /Э.Р.Валиева/

Дата 16.01.2023

Место для оттиска печати (при наличии) лица, составившего описание местоположения границ объекта

Раздел 4

Производственная зона (П1)

(наименование объекта)

План границ объекта

Лист 3

Масштаб 1 : 3000

Используемые условные знаки и обозначения:

.10	- характерная точка границы
	- территориальная зона
	- граница кадастрового квартала
:228	- земельный участок, кадастровый номер
63:24:1401002	- подпись кадастрового квартала

муниципальный район Кошкинский - наименование муниципального района

сельское поселение Шпановка - наименование сельского поселения

Подпись кадастрового инженера /Э.Р.Валиева/

Дата 16.01.2023

Место для оттиска печати (при наличии) лица, составившего описание местоположения границ объекта

Раздел 4

Производственная зона (П1)

(наименование объекта)

План границ объекта

Лист 4

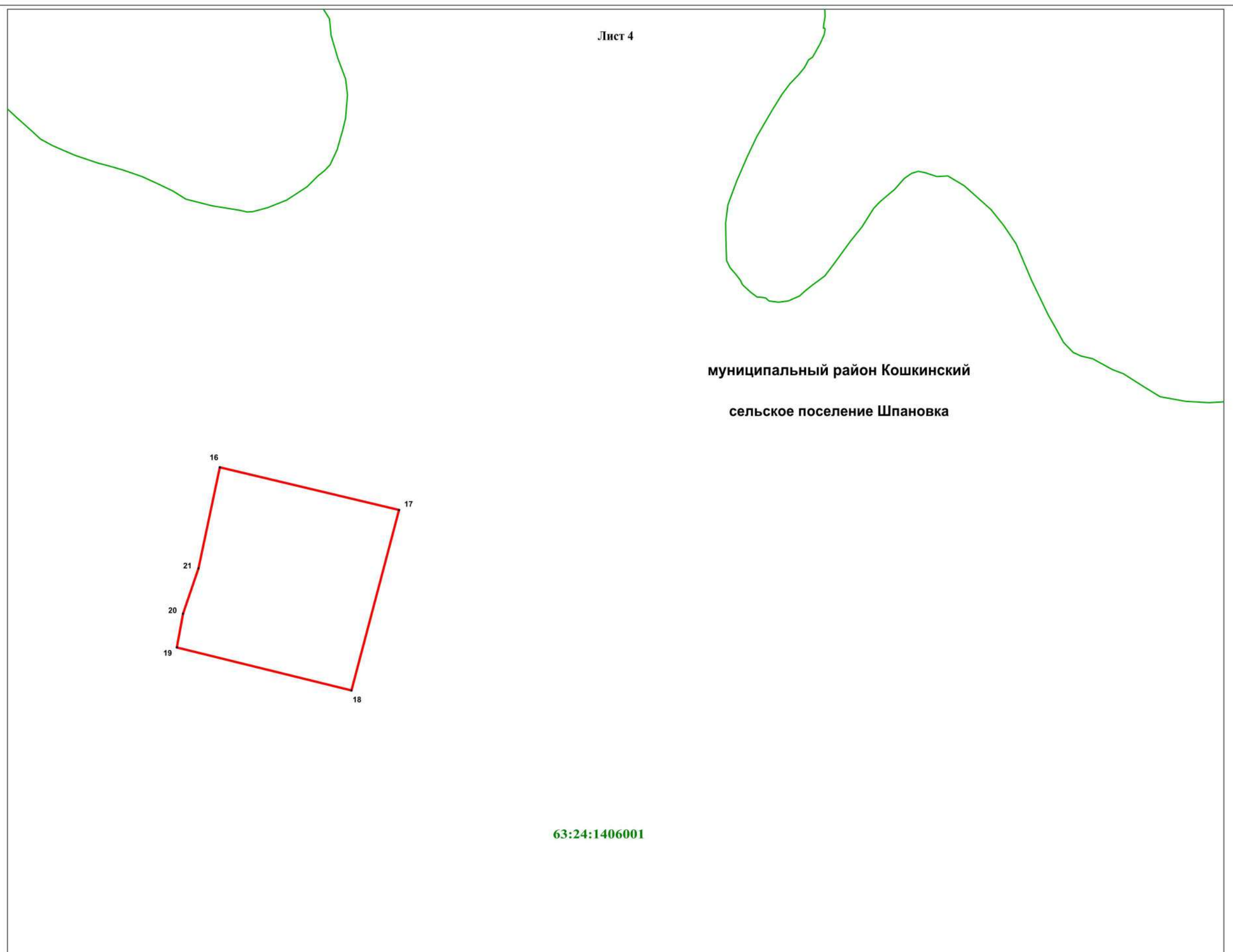

Масштаб 1 : 3000

Используемые условные знаки и обозначения:

- 16 - характерная точка границы
- территориальная зона
- граница кадастрового квартала
- 63:24:1401002 - подпись кадастрового квартала
- **муниципальный район Кошкинский** - наименование муниципального района
- **сельское поселение Шпановка** - наименование сельского поселения

Подпись кадастрового инженера /Э.Р.Валиева/

Дата 16.01.2023

Место для оттиска печати (при наличии) лица, составившего описание местоположения границ объекта

Раздел 4

Производственная зона (П1)

(наименование объекта)

План границ объекта

Лист 5

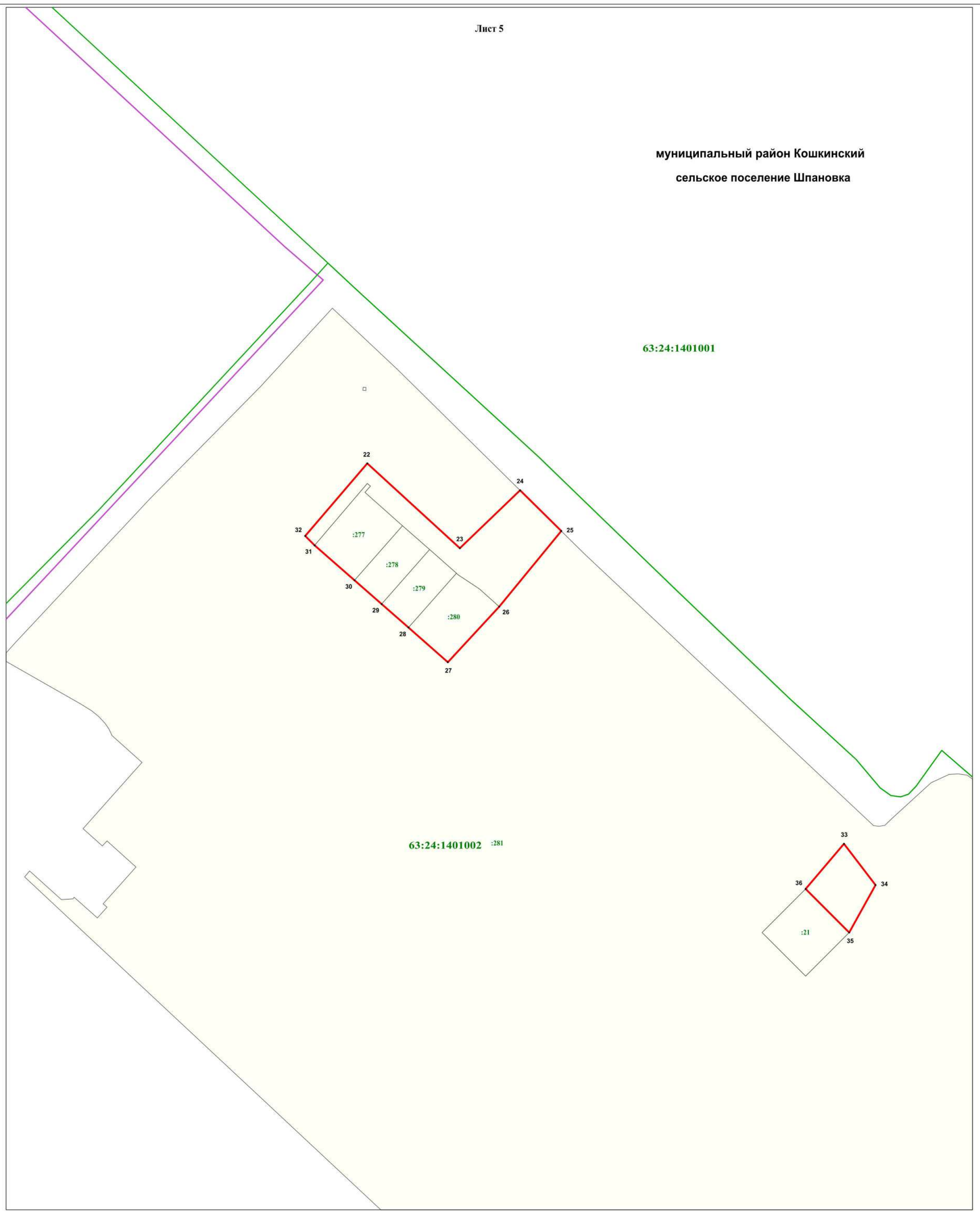

Масштаб 1 : 3000

Используемые условные знаки и обозначения:

.22	- характерная точка границы
	- территориальная зона
	- граница сельского поселения
	- граница кадастрового квартала
:280	- земельный участок, кадастровый номер
63:24:1401002	- подпись кадастрового квартала

муниципальный район Кошкинский - наименование муниципального района

сельское поселение Шпановка - наименование сельского поселения

Подпись кадастрового инженера /З.Р.Валиева/

Дата 16.01.2023

Место для оттиска печати (при наличии) лица, составившего описание местоположения границ объекта

Раздел 4

Производственная зона (П1)

(наименование объекта)

План границ объекта

Лист 6

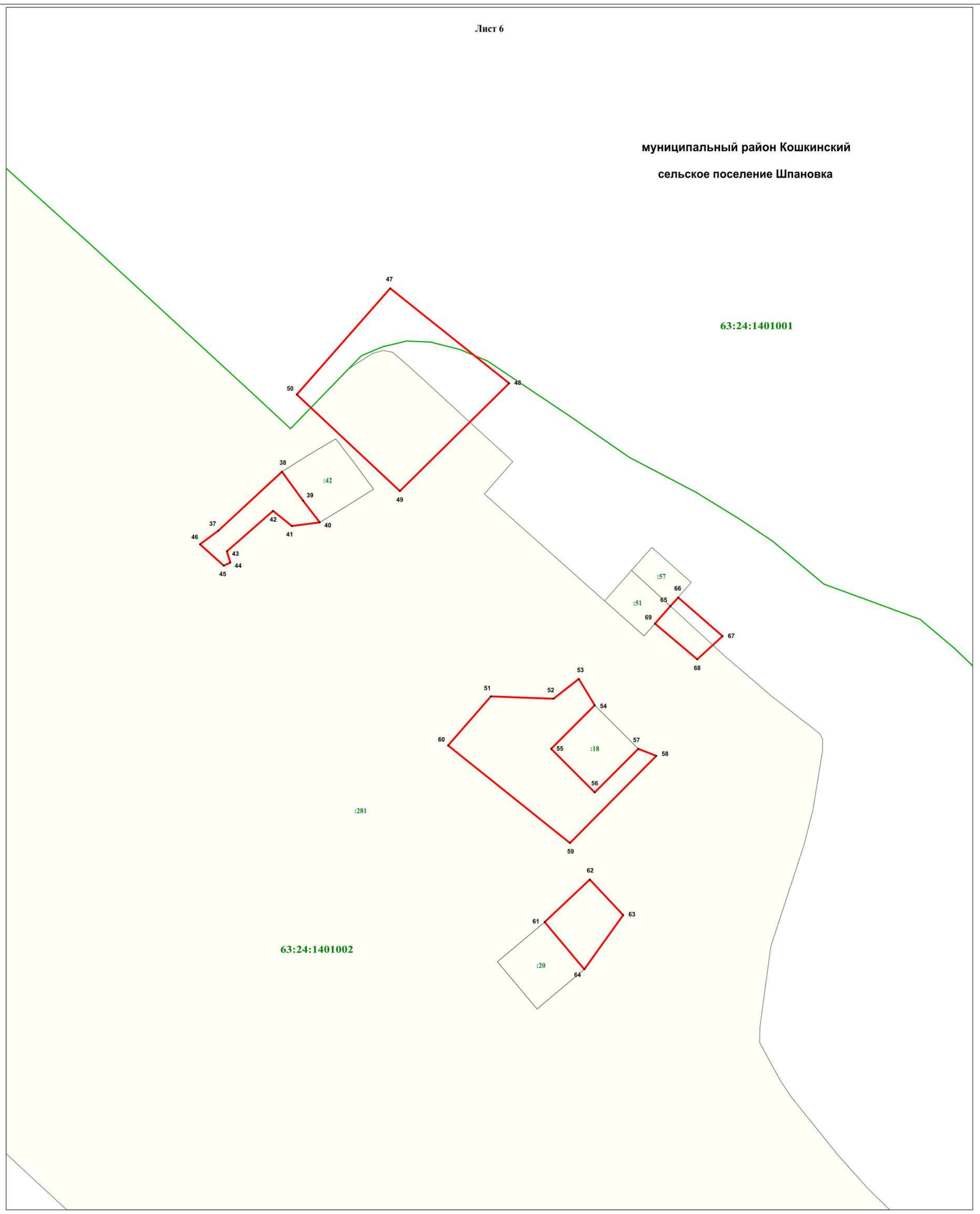

Масштаб 1 : 3000

Используемые условные знаки и обозначения:

.37	- характерная точка границы
	- территориальная зона
	- граница кадастрового квартала
:281	- земельный участок, кадастровый номер
63:24:1401002	- подпись кадастрового квартала

муниципальный район Кошкинский - наименование муниципального района

сельское поселение Шпановка - наименование сельского поселения

Подпись кадастрового инженера /Э.Р.Валиева/

Дата 16.01.2023

Место для оттиска печати (при наличии) лица, составившего описание местоположения границ объекта

Раздел 4

Производственная зона (П1)

(наименование объекта)

План границ объекта

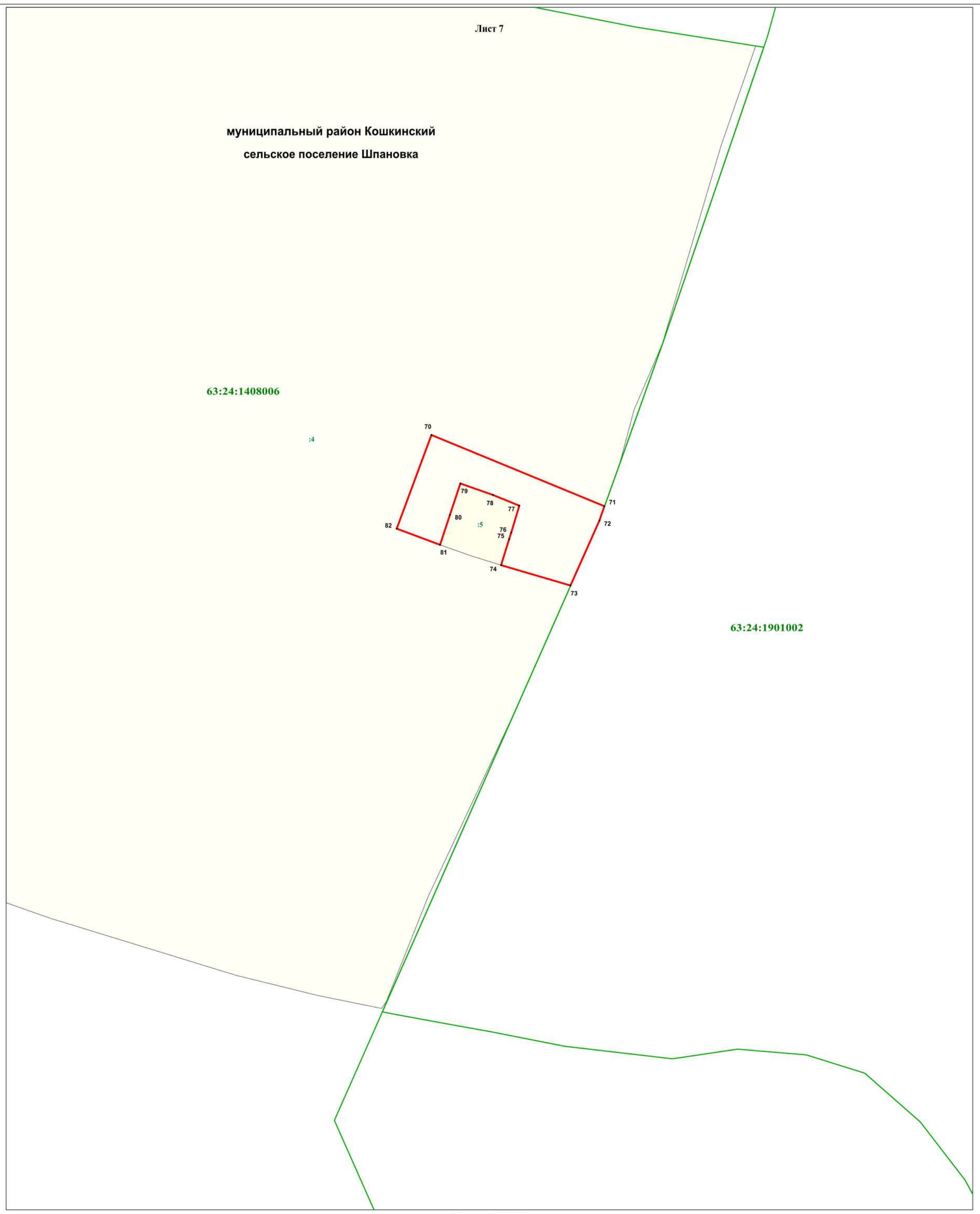

Масштаб 1 : 3000

Используемые условные знаки и обозначения:

.70	- характерная точка границы
	- территориальная зона
	- граница кадастрового квартала
:4	- земельный участок, кадастровый номер
63:24:1401002	- подпись кадастрового квартала

муниципальный район Кошкинский - наименование муниципального района

сельское поселение Шпановка - наименование сельского поселения

Подпись кадастрового инженера_____/Э.Р.Валиева/

Дата 16.01.2023

Место для оттиска печати (при наличии) лица, составившего описание местоположения границ объекта

Раздел 4

Производственная зона (П1)

(наименование объекта)

План границ объекта

Лист 8

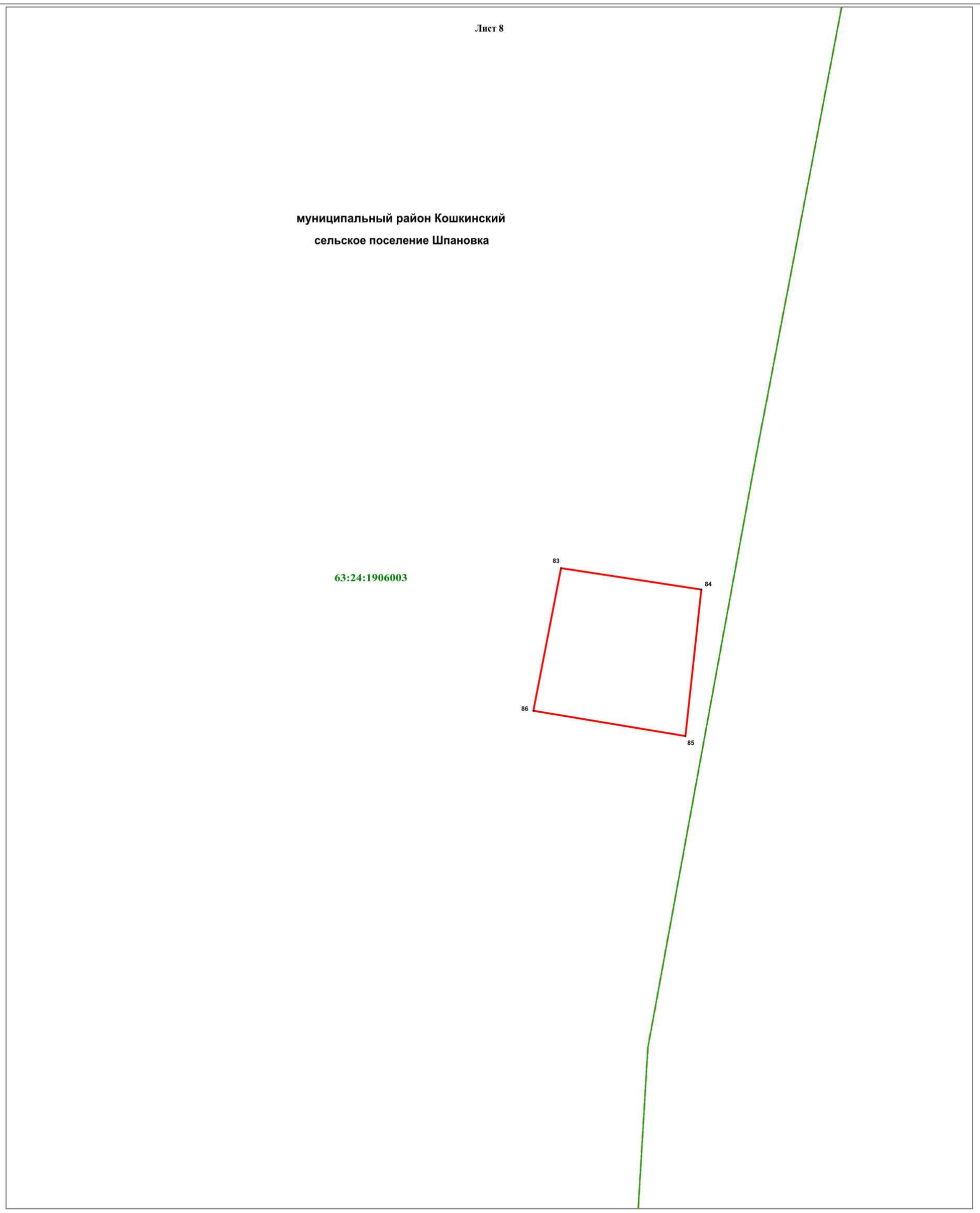

Масштаб 1 : 3000

Используемые условные знаки и обозначения:

- 83 - характерная точка границы
- территориальная зона
- граница сельского поселения
- граница муниципального района
- граница кадастрового квартала
- 63:24:1401002 - подпись кадастрового квартала

муниципальный район Кошкинский - наименование муниципального района

сельское поселение Шпановка - наименование сельского поселения

Подпись кадастрового инженера /Э.Р.Валиева/

Дата 16.01.2023

Место для оттиска печати (при наличии) лица, составившего описание местоположения границ объекта

ГРАФИЧЕСКОЕ ОПИСАНИЕ
местоположения границ населенных пунктов, территориальных зон,
особо охраняемых природных территорий,
зон с особыми условиями использования территории

Производственная зона (П1)
(наименование объекта, местоположение границ которого описано (далее - объект)

Раздел 1

Сведения об объекте		
№ п/п	Характеристики объекта	Описание характеристик
1	2	3
1	Местоположение объекта	Самарская область, муниципальный район Кошкинский, сельское поселение Шпановка, деревня Левый Салаван
2	Площадь объекта +/- величина погрешности определения площади (Р+/- Дельта Р)	8835 кв.м ± 22 кв.м
3	Иные характеристики объекта	–

Раздел 2

Сведения о местоположении границ объекта					
1. Система координат МСК-63					
2. Сведения о характерных точках границ объекта					
Обозначение характерных точек границ	Координаты, м		Метод определения координат характерной точки	Средняя квадратическая погрешность положения характерной точки (M_t), м	Описание обозначения точки на местности (при наличии)
	X	Y			
1	2	3	4	5	6
1	499849.24	1398805.14	Картометрический метод	0.10	–
2	499913.75	1398840.33	Картометрический метод	0.10	–
3	499874.68	1398984.83	Картометрический метод	0.10	–
4	499863.02	1398983.82	Картометрический метод	0.10	–
5	499852.82	1398927.13	Аналитический метод	0.10	–
6	499816.04	1398752.77	Картометрический метод	0.10	–
1	499849.24	1398805.14	Картометрический метод	0.10	–
3. Сведения о характерных точках части (частей) границы объекта					
Обозначение характерных точек части границы	Координаты, м		Метод определения координат характерной точки	Средняя квадратическая погрешность положения характерной точки (M_t), м	Описание обозначения точки на местности (при наличии)
	X	Y			
1	2	3	4	5	6
–	–	–	–	–	–

Раздел 4

Производственная зона (П1)

(наименование объекта)

План границ объекта

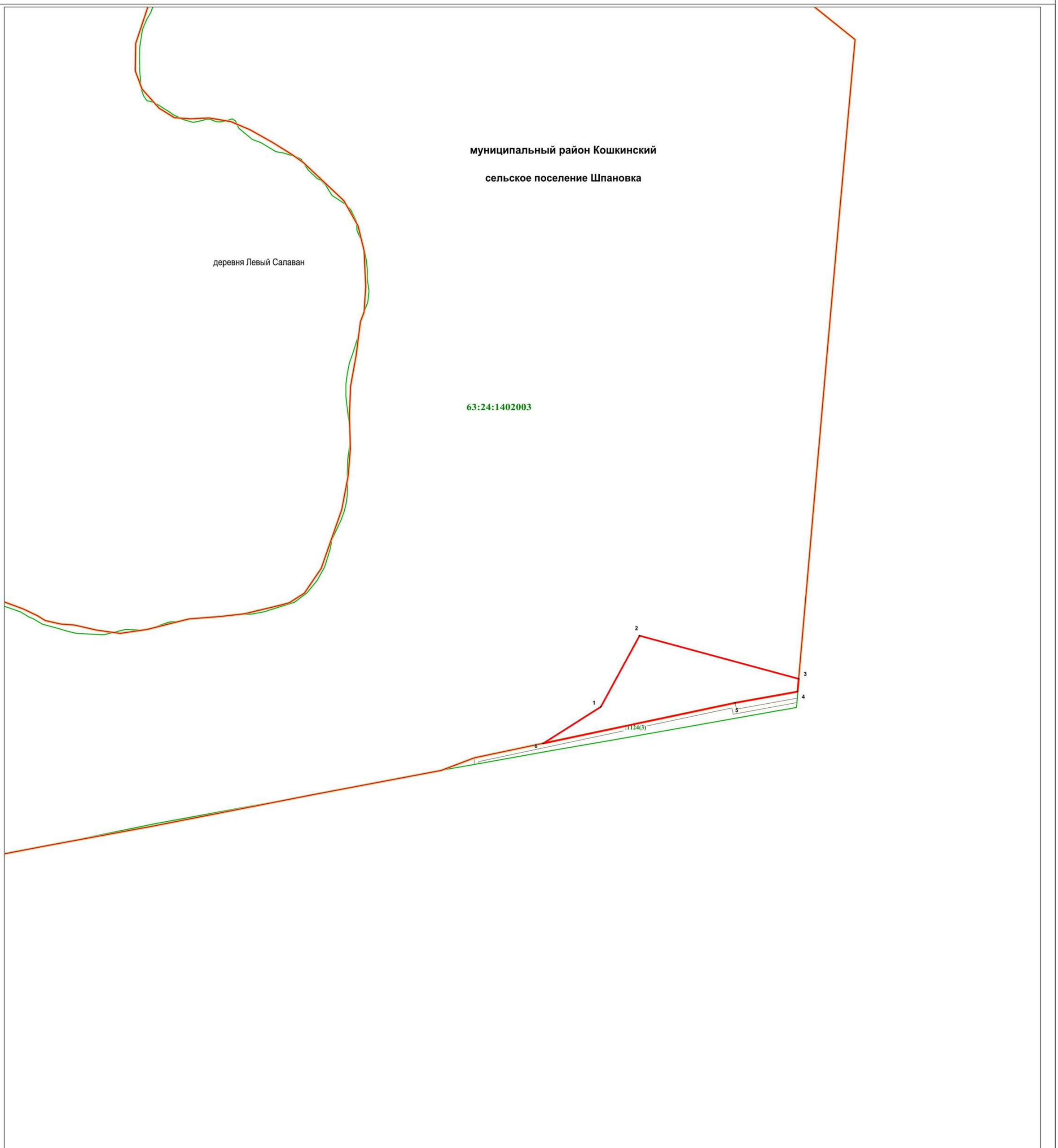

Масштаб 1 : 2500

Используемые условные знаки и обозначения:

.1	- характерная точка границы
	- территориальная зона
	- граница кадастрового квартала
	- граница населённого пункта
:1124(3)	- земельный участок, кадастровый номер
63:24:0000000	- подпись кадастрового квартала
муниципальный район Кошкинский	- наименование муниципального района
сельское поселение Шпановка	- наименование сельского поселения
деревня Левый Салаван	- наименование населённого пункта

Подпись кадастрового инженера: /З.Р.Валиева/

Дата 16.01.2023

Место для оттиска печати (при наличии) лица, составившего описание местоположения границ объекта

ГРАФИЧЕСКОЕ ОПИСАНИЕ
местоположения границ населенных пунктов, территориальных зон,
особо охраняемых природных территорий,
зон с особыми условиями использования территории

Производственная зона (П1)
(наименование объекта, местоположение границ которого описано (далее - объект)

Раздел 1

Сведения об объекте		
№ п/п	Характеристики объекта	Описание характеристик
1	2	3
1	Местоположение объекта	Самарская область, муниципальный район Кошкинский, сельское поселение Шпановка
2	Площадь объекта +/- величина погрешности определения площади (Р+/- Дельта Р)	8571 кв.м ± 758 кв.м
3	Иные характеристики объекта	–

Раздел 2

Сведения о местоположении границ объекта					
1. Система координат МСК-63					
2. Сведения о характерных точках границ объекта					
Обозначение характерных точек границ	Координаты, м		Метод определения координат характерной точки	Средняя квадратическая погрешность положения характерной точки (M_t), м	Описание обозначения точки на местности (при наличии)
	X	Y			
1	2	3	4	5	6
Зона1(1)	–	–	–	–	–
1	495853.47	1403890.57	Аналитический метод	2.50	–
2	495866.28	1403894.16	Аналитический метод	2.50	–
3	495846.65	1403897.90	Аналитический метод	2.50	–
4	495843.13	1403903.64	Аналитический метод	2.50	–
5	495842.42	1403907.27	Аналитический метод	2.50	–
6	495845.66	1403908.39	Аналитический метод	2.50	–
7	495845.01	1403910.28	Аналитический метод	2.50	–
8	495842.04	1403909.26	Аналитический метод	2.50	–
9	495840.54	1403917.01	Аналитический метод	2.50	–
10	495815.00	1403910.85	Аналитический метод	2.50	–
11	495818.68	1403897.90	Аналитический метод	2.50	–
12	495818.60	1403889.44	Аналитический метод	2.50	–
13	495808.71	1403881.16	Аналитический метод	2.50	–
14	495798.40	1403878.27	Аналитический метод	2.50	–
15	495785.54	1403878.89	Аналитический метод	2.50	–
16	495779.57	1403884.65	Аналитический метод	2.50	–
17	495770.98	1403921.68	Аналитический метод	2.50	–
18	495797.25	1403928.02	Аналитический метод	2.50	–
19	495787.32	1403969.17	Аналитический метод	2.50	–
20	495780.94	1403995.58	Аналитический метод	2.50	–
21	495713.37	1403979.26	Аналитический метод	2.50	–
22	495720.28	1403950.66	Аналитический метод	2.50	–
23	495729.70	1403911.70	Аналитический метод	2.50	–
24	495755.98	1403918.05	Аналитический метод	2.50	–
25	495765.31	1403881.34	Аналитический метод	2.50	–
26	495762.96	1403872.31	Аналитический метод	2.50	–
27	495742.63	1403859.55	Аналитический метод	2.50	–

1	495853.47	1403890.57	Аналитический метод	2.50	–
Зона1(2)	–	–	–	–	–
28	494809.55	1408928.24	Аналитический метод	2.50	–
29	494825.36	1408944.10	Аналитический метод	2.50	–
30	494824.07	1408945.83	Аналитический метод	2.50	–
31	494797.05	1408933.58	Аналитический метод	2.50	–
32	494786.88	1408936.19	Аналитический метод	2.50	–
33	494781.57	1408932.60	Аналитический метод	2.50	–
34	494785.99	1408925.80	Аналитический метод	2.50	–
35	494795.54	1408920.47	Аналитический метод	2.50	–
28	494809.55	1408928.24	Аналитический метод	2.50	–
Зона1(3)	–	–	–	–	–
36	494944.11	1409184.72	Аналитический метод	2.50	–
37	494944.39	1409195.97	Аналитический метод	2.50	–
38	494940.49	1409198.13	Аналитический метод	2.50	–
39	494935.40	1409200.95	Аналитический метод	2.50	–
40	494913.25	1409195.40	Аналитический метод	2.50	–
41	494910.56	1409187.64	Аналитический метод	2.50	–
42	494909.79	1409185.44	Аналитический метод	2.50	–
43	494913.47	1409174.95	Аналитический метод	2.50	–
44	494922.46	1409169.05	Аналитический метод	2.50	–
36	494944.11	1409184.72	Аналитический метод	2.50	–
Зона1(4)	–	–	–	–	–
45	495094.52	1409446.84	Аналитический метод	2.50	–
46	495099.51	1409451.18	Аналитический метод	2.50	–
47	495095.34	1409464.55	Аналитический метод	2.50	–
48	495053.48	1409448.99	Аналитический метод	2.50	–
49	495053.52	1409439.89	Аналитический метод	2.50	–
45	495094.52	1409446.84	Аналитический метод	2.50	–

3. Сведения о характерных точках части (частей) границы объекта

Обозначение характерных точек части границы	Координаты, м		Метод определения координат характерной точки	Средняя квадратическая погрешность положения характерной точки (M_t), м	Описание обозначения точки на местности (при наличии)
	X	Y			
1	2	3	4	5	6
–	–	–	–	–	–

Раздел 4

Производственная зона (П1)

(наименование объекта)

План границ объекта

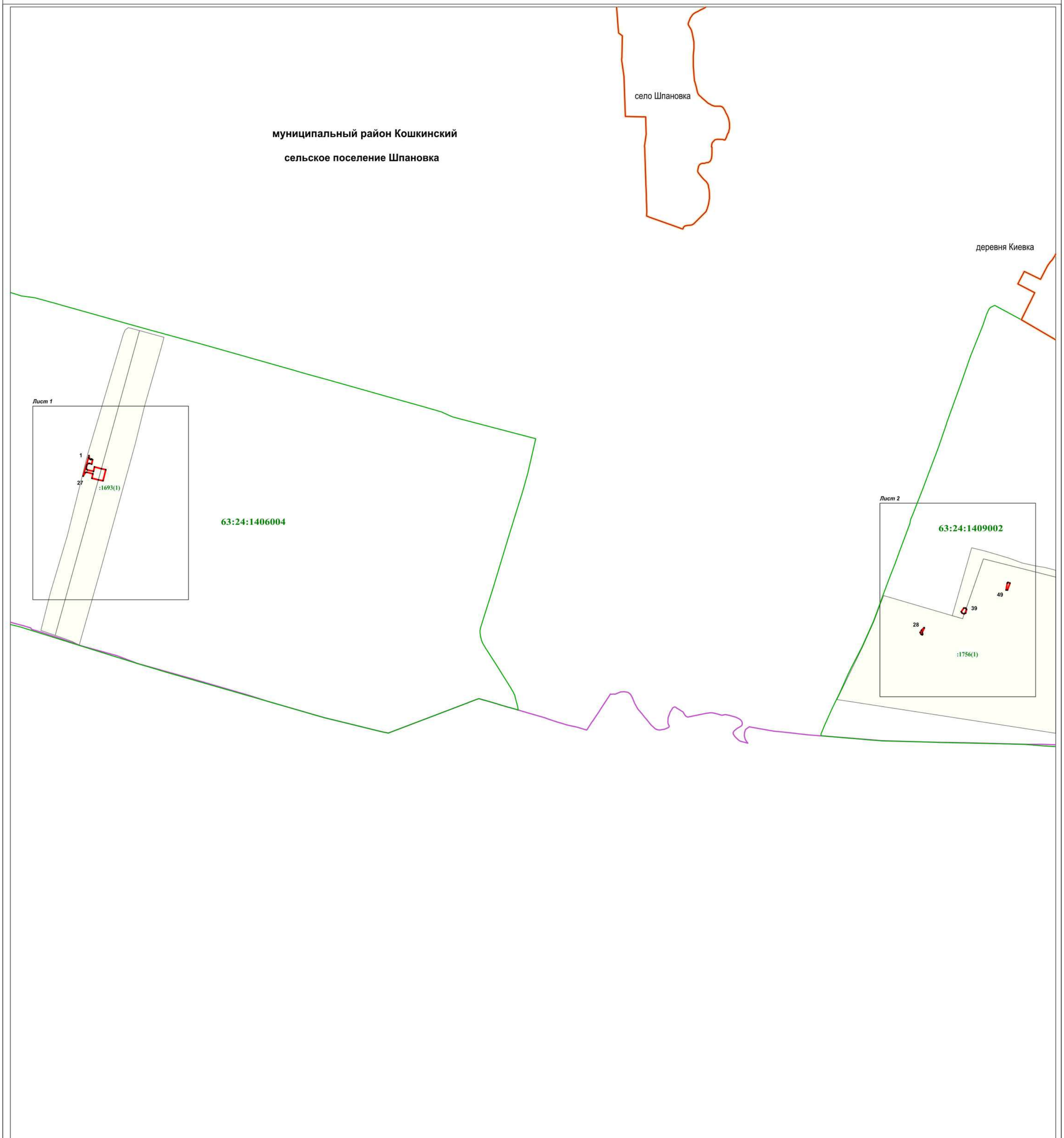

Масштаб 1 : 16500

Используемые условные знаки и обозначения:

·1	- характерная точка границы
	- территориальная зона
	- граница сельского поселения
	- граница кадастрового квартала
	- граница населённого пункта
:270	- земельный участок, кадастровый номер
63:24:1409002	- подпись кадастрового квартала
муниципальный район Кошкинский	- наименование муниципального района
сельское поселение Шпановка	- наименование сельского поселения
деревня Киевка	- наименование населённого пункта

Подпись кадастрового инженера /Э.Р.Валиева/

Дата 16.01.2023

Место для оттиска печати (при наличии) лица, составившего описание местоположения границ объекта

Раздел 4

Производственная зона (П1)

(наименование объекта)

План границ объекта

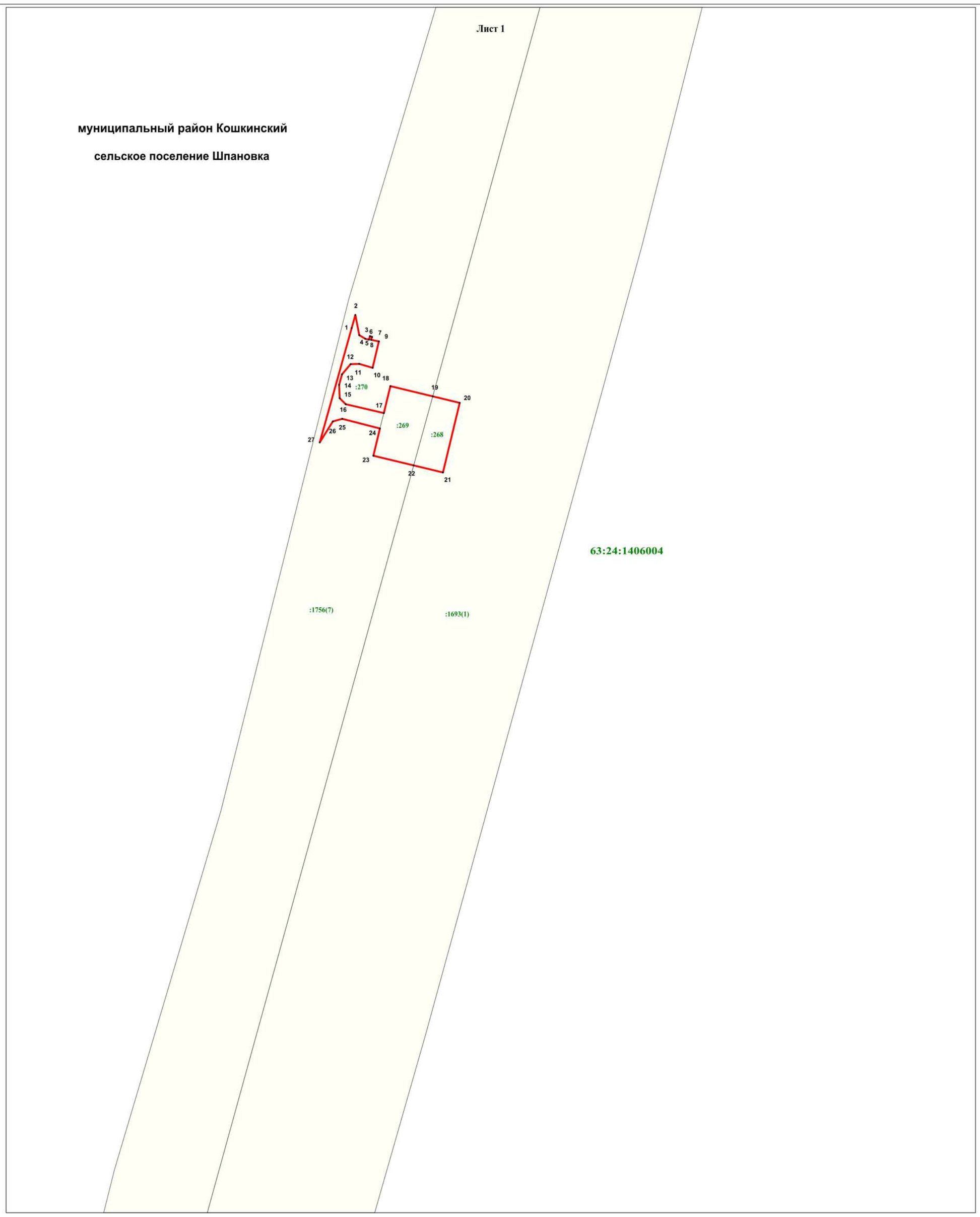

Масштаб 1 : 3000

Используемые условные знаки и обозначения:

·¹	- характерная точка границы
	- территориальная зона
:270	- земельный участок, кадастровый номер
63:24:1409002	- подпись кадастрового квартала

муниципальный район Кошкинский - наименование муниципального района

сельское поселение Шпановка - наименование сельского поселения

Подпись кадастрового инженера /Э.В.Валиева/

Дата 16.01.2023

Место для оттиска печати (при наличии) лица, составившего описание местоположения границ объекта

Раздел 4

Производственная зона (П1)

(наименование объекта)

План границ объекта

Лист 2

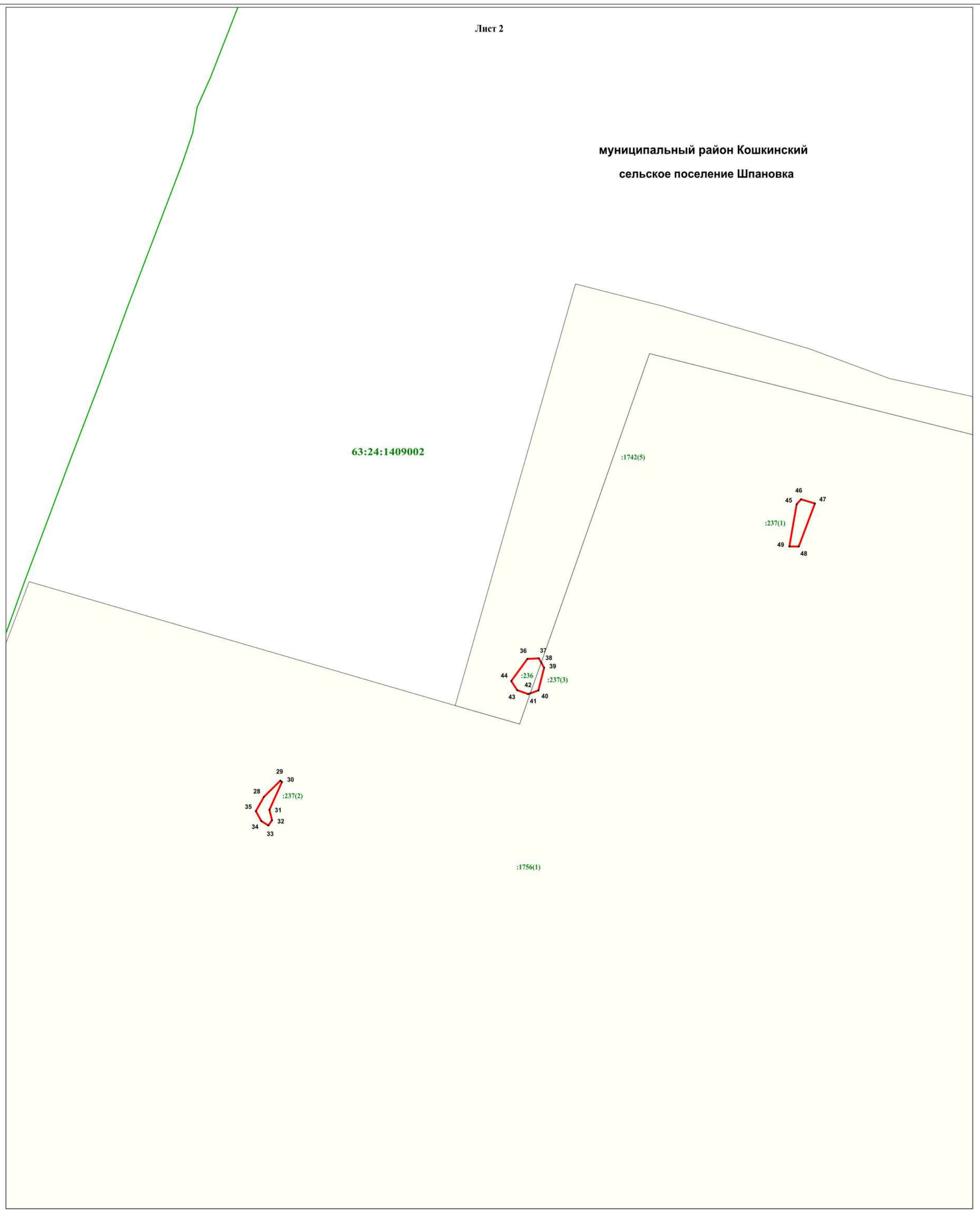

Масштаб 1 : 3000

Используемые условные знаки и обозначения:

.28	- характерная точка границы
	- территориальная зона
	- граница кадастрового квартала
:237(2)	- земельный участок, кадастровый номер
63:24:1409002	- подпись кадастрового квартала

муниципальный район Кошкинский - наименование муниципального района

сельское поселение Шпановка - наименование сельского поселения

Подпись кадастрового инженера /Э.Р.Валиева/

Дата 16.01.2023

Место для оттиска печати (при наличии) лица, составившего описание местоположения границ объекта

ГРАФИЧЕСКОЕ ОПИСАНИЕ
местоположения границ населенных пунктов, территориальных зон,
особо охраняемых природных территорий,
зон с особыми условиями использования территории

Зона природного ландшафта (Р2)
(наименование объекта, местоположение границ которого описано (далее - объект)

Раздел 1

Сведения об объекте		
№ п/п	Характеристики объекта	Описание характеристик
1	2	3
1	Местоположение объекта	Самарская область, муниципальный район Кошкинский, сельское поселение Шпановка, поселок Горный
2	Площадь объекта +/- величина погрешности определения площади (Р+/- Дельта Р)	41954 кв.м ± 49 кв.м
3	Иные характеристики объекта	–

Раздел 2

Сведения о местоположении границ объекта

1. Система координат МСК-63

2. Сведения о характерных точках границ объекта

Обозначение характерных точек границ	Координаты, м		Метод определения координат характерной точки	Средняя квадратическая погрешность положения характерной точки (M_t), м	Описание обозначения точки на местности (при наличии)
	X	Y			
1	2	3	4	5	6
1	499820.68	1407218.30	Картометрический метод	0.10	–
2	499822.19	1407220.25	Картометрический метод	0.10	–
3	499834.04	1407235.69	Картометрический метод	0.10	–
4	499833.13	1407237.72	Картометрический метод	0.10	–
5	499830.20	1407239.34	Картометрический метод	0.10	–
6	499827.61	1407240.20	Картометрический метод	0.10	–
7	499821.86	1407238.93	Картометрический метод	0.10	–
8	499817.36	1407243.48	Картометрический метод	0.10	–
9	499809.84	1407250.42	Картометрический метод	0.10	–
10	499803.71	1407253.56	Картометрический метод	0.10	–
11	499803.65	1407256.61	Картометрический метод	0.10	–
12	499802.41	1407259.54	Картометрический метод	0.10	–
13	499791.69	1407266.34	Картометрический метод	0.10	–
14	499786.42	1407266.12	Картометрический метод	0.10	–
15	499783.90	1407270.09	Картометрический метод	0.10	–
16	499777.40	1407276.13	Картометрический метод	0.10	–
17	499774.99	1407276.95	Картометрический метод	0.10	–
18	499770.96	1407276.31	Картометрический метод	0.10	–
19	499768.45	1407277.59	Картометрический метод	0.10	–
20	499766.00	1407284.76	Картометрический метод	0.10	–
21	499762.60	1407288.54	Картометрический метод	0.10	–
22	499760.91	1407290.03	Картометрический метод	0.10	–
23	499757.59	1407286.94	Картометрический метод	0.10	–
24	499754.59	1407289.79	Картометрический метод	0.10	–
25	499754.41	1407291.62	Картометрический метод	0.10	–
26	499756.98	1407299.10	Картометрический метод	0.10	–
27	499747.89	1407302.93	Картометрический метод	0.10	–

28	499741.45	1407306.28	Картометрический метод	0.10	–
29	499735.05	1407305.70	Картометрический метод	0.10	–
30	499727.39	1407303.39	Картометрический метод	0.10	–
31	499725.23	1407304.22	Картометрический метод	0.10	–
32	499723.99	1407308.90	Картометрический метод	0.10	–
33	499726.20	1407315.17	Картометрический метод	0.10	–
34	499726.61	1407318.97	Картометрический метод	0.10	–
35	499725.63	1407322.66	Картометрический метод	0.10	–
36	499720.40	1407327.46	Картометрический метод	0.10	–
37	499716.45	1407327.30	Картометрический метод	0.10	–
38	499710.17	1407329.85	Картометрический метод	0.10	–
39	499708.07	1407331.80	Картометрический метод	0.10	–
40	499700.38	1407335.03	Картометрический метод	0.10	–
41	499697.17	1407343.34	Картометрический метод	0.10	–
42	499686.37	1407355.61	Картометрический метод	0.10	–
43	499681.84	1407356.31	Картометрический метод	0.10	–
44	499677.04	1407355.15	Картометрический метод	0.10	–
45	499673.40	1407356.42	Картометрический метод	0.10	–
46	499664.87	1407363.37	Картометрический метод	0.10	–
47	499662.00	1407364.93	Картометрический метод	0.10	–
48	499659.18	1407364.87	Картометрический метод	0.10	–
49	499654.17	1407373.55	Картометрический метод	0.10	–
50	499653.14	1407375.85	Картометрический метод	0.10	–
51	499650.59	1407376.36	Картометрический метод	0.10	–
52	499647.79	1407376.56	Картометрический метод	0.10	–
53	499643.27	1407373.16	Картометрический метод	0.10	–
54	499640.21	1407373.54	Картометрический метод	0.10	–
55	499634.47	1407376.68	Картометрический метод	0.10	–
56	499631.77	1407376.62	Картометрический метод	0.10	–
57	499625.72	1407374.09	Картометрический метод	0.10	–
58	499617.99	1407382.10	Картометрический метод	0.10	–
59	499614.78	1407384.46	Картометрический метод	0.10	–
60	499608.89	1407382.57	Картометрический метод	0.10	–
61	499599.68	1407375.10	Картометрический метод	0.10	–
62	499593.87	1407372.48	Картометрический метод	0.10	–
63	499591.92	1407373.56	Картометрический метод	0.10	–
64	499588.75	1407373.86	Картометрический метод	0.10	–
65	499581.42	1407370.86	Картометрический метод	0.10	–
66	499570.44	1407364.35	Картометрический метод	0.10	–
67	499564.82	1407364.38	Картометрический метод	0.10	–
68	499558.63	1407363.10	Картометрический метод	0.10	–
69	499551.99	1407368.67	Картометрический метод	0.10	–
70	499546.79	1407367.05	Картометрический метод	0.10	–
71	499543.54	1407359.88	Картометрический метод	0.10	–
72	499534.02	1407356.48	Картометрический метод	0.10	–
73	499529.72	1407354.18	Картометрический метод	0.10	–
74	499522.65	1407352.68	Картометрический метод	0.10	–
75	499516.61	1407351.88	Картометрический метод	0.10	–
76	499509.52	1407351.15	Картометрический метод	0.10	–
77	499502.72	1407348.77	Картометрический метод	0.10	–
78	499490.63	1407343.80	Картометрический метод	0.10	–
79	499479.45	1407339.88	Картометрический метод	0.10	–
80	499473.59	1407336.01	Картометрический метод	0.10	–
81	499467.04	1407335.08	Картометрический метод	0.10	–
82	499463.63	1407334.43	Картометрический метод	0.10	–
83	499457.36	1407331.02	Картометрический метод	0.10	–
84	499446.32	1407331.84	Картометрический метод	0.10	–
85	499438.13	1407329.19	Картометрический метод	0.10	–
86	499424.56	1407326.06	Картометрический метод	0.10	–
87	499410.81	1407322.25	Картометрический метод	0.10	–
88	499401.17	1407321.99	Картометрический метод	0.10	–
89	499395.71	1407321.50	Картометрический метод	0.10	–
90	499390.69	1407321.19	Картометрический метод	0.10	–
91	499382.31	1407319.71	Картометрический метод	0.10	–
92	499377.62	1407315.32	Картометрический метод	0.10	–
93	499373.83	1407311.68	Картометрический метод	0.10	–
94	499370.66	1407309.20	Картометрический метод	0.10	–

95	499365.98	1407306.45	Картометрический метод	0.10	–
96	499365.16	1407306.26	Картометрический метод	0.10	–
97	499362.45	1407305.90	Картометрический метод	0.10	–
98	499357.36	1407308.26	Картометрический метод	0.10	–
99	499350.21	1407307.72	Картометрический метод	0.10	–
100	499340.84	1407306.90	Картометрический метод	0.10	–
101	499334.41	1407308.60	Картометрический метод	0.10	–
102	499330.00	1407312.27	Картометрический метод	0.10	–
103	499328.21	1407314.12	Картометрический метод	0.10	–
104	499322.83	1407314.23	Картометрический метод	0.10	–
105	499302.65	1407316.39	Картометрический метод	0.10	–
106	499293.00	1407321.83	Картометрический метод	0.10	–
107	499282.30	1407330.69	Картометрический метод	0.10	–
108	499275.08	1407338.98	Картометрический метод	0.10	–
109	499274.00	1407341.45	Картометрический метод	0.10	–
110	499278.59	1407355.29	Картометрический метод	0.10	–
111	499286.40	1407377.14	Картометрический метод	0.10	–
112	499286.15	1407380.21	Картометрический метод	0.10	–
113	499278.53	1407387.63	Картометрический метод	0.10	–
114	499269.40	1407395.10	Картометрический метод	0.10	–
115	499256.64	1407400.99	Картометрический метод	0.10	–
116	499246.71	1407383.86	Картометрический метод	0.10	–
117	499246.59	1407380.90	Картометрический метод	0.10	–
118	499242.48	1407375.36	Картометрический метод	0.10	–
119	499239.96	1407374.98	Картометрический метод	0.10	–
120	499232.33	1407377.97	Картометрический метод	0.10	–
121	499230.33	1407379.72	Картометрический метод	0.10	–
122	499230.07	1407385.30	Картометрический метод	0.10	–
123	499232.61	1407390.54	Картометрический метод	0.10	–
124	499236.81	1407398.16	Картометрический метод	0.10	–
125	499228.93	1407408.54	Картометрический метод	0.10	–
126	499224.98	1407402.41	Картометрический метод	0.10	–
127	499222.80	1407400.98	Картометрический метод	0.10	–
128	499216.35	1407400.89	Картометрический метод	0.10	–
129	499212.40	1407409.62	Картометрический метод	0.10	–
130	499205.14	1407418.50	Картометрический метод	0.10	–
131	499203.07	1407419.69	Картометрический метод	0.10	–
132	499198.10	1407420.54	Картометрический метод	0.10	–
133	499194.46	1407420.26	Картометрический метод	0.10	–
134	499188.08	1407416.11	Картометрический метод	0.10	–
135	499183.87	1407413.95	Картометрический метод	0.10	–
136	499180.13	1407414.33	Картометрический метод	0.10	–
137	499176.88	1407417.45	Картометрический метод	0.10	–
138	499172.74	1407422.88	Картометрический метод	0.10	–
139	499166.61	1407425.86	Картометрический метод	0.10	–
140	499161.76	1407426.80	Картометрический метод	0.10	–
141	499148.33	1407427.00	Картометрический метод	0.10	–
142	499143.76	1407427.06	Картометрический метод	0.10	–
143	499132.76	1407428.71	Картометрический метод	0.10	–
144	499126.10	1407431.17	Картометрический метод	0.10	–
145	499110.65	1407439.98	Картометрический метод	0.10	–
146	499088.07	1407456.14	Картометрический метод	0.10	–
147	499078.29	1407466.10	Картометрический метод	0.10	–
148	499074.25	1407467.99	Картометрический метод	0.10	–
149	499062.54	1407475.16	Картометрический метод	0.10	–
150	499058.06	1407478.88	Картометрический метод	0.10	–
151	499052.39	1407483.54	Картометрический метод	0.10	–
152	499049.22	1407488.65	Картометрический метод	0.10	–
153	499048.34	1407492.96	Картометрический метод	0.10	–
154	499049.76	1407495.45	Картометрический метод	0.10	–
155	499052.61	1407497.72	Картометрический метод	0.10	–
156	499053.24	1407500.74	Картометрический метод	0.10	–
157	499047.27	1407507.44	Картометрический метод	0.10	–
158	499040.05	1407514.24	Картометрический метод	0.10	–
159	499029.14	1407522.46	Картометрический метод	0.10	–
160	499022.28	1407528.75	Картометрический метод	0.10	–
161	499021.03	1407528.75	Картометрический метод	0.10	–

162	499019.66	1407526.02	Картометрический метод	0.10	–
163	499016.57	1407525.65	Картометрический метод	0.10	–
164	499016.85	1407523.40	Картометрический метод	0.10	–
165	499015.93	1407517.79	Картометрический метод	0.10	–
166	499013.41	1407511.61	Картометрический метод	0.10	–
167	499009.77	1407505.20	Картометрический метод	0.10	–
168	499005.92	1407503.08	Аналитический метод	0.10	–
169	499010.54	1407498.65	Аналитический метод	0.10	–
170	499017.81	1407494.52	Аналитический метод	0.10	–
171	499024.85	1407490.74	Аналитический метод	0.10	–
172	499038.83	1407484.10	Аналитический метод	0.10	–
173	499053.32	1407473.10	Аналитический метод	0.10	–
174	499062.14	1407465.50	Аналитический метод	0.10	–
175	499098.60	1407439.60	Аналитический метод	0.10	–
176	499118.62	1407423.46	Аналитический метод	0.10	–
177	499128.94	1407417.34	Аналитический метод	0.10	–
178	499149.45	1407409.90	Аналитический метод	0.10	–
179	499160.72	1407405.72	Аналитический метод	0.10	–
180	499170.43	1407403.96	Аналитический метод	0.10	–
181	499172.71	1407403.12	Аналитический метод	0.10	–
182	499173.36	1407400.58	Аналитический метод	0.10	–
183	499173.69	1407392.79	Аналитический метод	0.10	–
184	499175.76	1407385.76	Аналитический метод	0.10	–
185	499183.79	1407379.91	Аналитический метод	0.10	–
186	499191.14	1407376.75	Аналитический метод	0.10	–
187	499197.48	1407375.96	Аналитический метод	0.10	–
188	499208.42	1407375.25	Аналитический метод	0.10	–
189	499216.37	1407373.42	Аналитический метод	0.10	–
190	499222.87	1407367.68	Аналитический метод	0.10	–
191	499225.24	1407362.42	Аналитический метод	0.10	–
192	499224.50	1407356.90	Аналитический метод	0.10	–
193	499224.33	1407352.76	Аналитический метод	0.10	–
194	499225.68	1407350.93	Аналитический метод	0.10	–
195	499230.11	1407348.30	Аналитический метод	0.10	–
196	499236.10	1407343.85	Аналитический метод	0.10	–
197	499240.66	1407336.33	Аналитический метод	0.10	–
198	499246.68	1407320.70	Аналитический метод	0.10	–
199	499249.04	1407308.00	Аналитический метод	0.10	–
200	499253.46	1407292.62	Аналитический метод	0.10	–
201	499257.64	1407287.76	Аналитический метод	0.10	–
202	499273.74	1407274.39	Аналитический метод	0.10	–
203	499286.26	1407263.70	Аналитический метод	0.10	–
204	499303.18	1407251.39	Аналитический метод	0.10	–
205	499313.50	1407245.52	Аналитический метод	0.10	–
206	499320.42	1407243.64	Аналитический метод	0.10	–
207	499332.28	1407244.16	Аналитический метод	0.10	–
208	499345.73	1407247.47	Аналитический метод	0.10	–
209	499354.06	1407250.89	Аналитический метод	0.10	–
210	499374.54	1407263.30	Аналитический метод	0.10	–
211	499392.07	1407274.68	Аналитический метод	0.10	–
212	499397.68	1407277.52	Аналитический метод	0.10	–
213	499412.10	1407281.44	Аналитический метод	0.10	–
214	499435.12	1407284.46	Аналитический метод	0.10	–
215	499473.76	1407286.50	Аналитический метод	0.10	–
216	499496.88	1407288.47	Аналитический метод	0.10	–
217	499523.27	1407295.70	Аналитический метод	0.10	–
218	499541.55	1407301.36	Аналитический метод	0.10	–
219	499553.90	1407308.82	Аналитический метод	0.10	–
220	499577.66	1407323.65	Аналитический метод	0.10	–
221	499601.91	1407330.49	Аналитический метод	0.10	–
222	499619.36	1407331.27	Аналитический метод	0.10	–
223	499636.10	1407327.06	Аналитический метод	0.10	–
224	499648.43	1407312.93	Аналитический метод	0.10	–
225	499656.82	1407288.62	Аналитический метод	0.10	–
226	499666.04	1407271.47	Аналитический метод	0.10	–
227	499674.00	1407261.96	Аналитический метод	0.10	–
228	499682.33	1407254.50	Аналитический метод	0.10	–

229	499692.33	1407248.86	Аналитический метод	0.10	–
230	499708.16	1407241.57	Аналитический метод	0.10	–
231	499722.74	1407236.27	Аналитический метод	0.10	–
232	499742.32	1407226.30	Аналитический метод	0.10	–
233	499772.02	1407215.90	Аналитический метод	0.10	–
234	499793.72	1407208.94	Аналитический метод	0.10	–
235	499808.40	1407200.78	Аналитический метод	0.10	–
236	499809.24	1407203.48	Картометрический метод	0.10	–
1	499820.68	1407218.30	Картометрический метод	0.10	–

3. Сведения о характерных точках части (частей) границы объекта

Обозначение характерных точек части границы	Координаты, м		Метод определения координат характерной точки	Средняя квадратическая погрешность положения характерной точки (M_t), м	Описание обозначения точки на местности (при наличии)
	X	Y			
1	2	3	4	5	6
–	–	–	–	–	–

Раздел 4

Зона природного ландшафта (Р2)

(наименование объекта)

План границ объекта

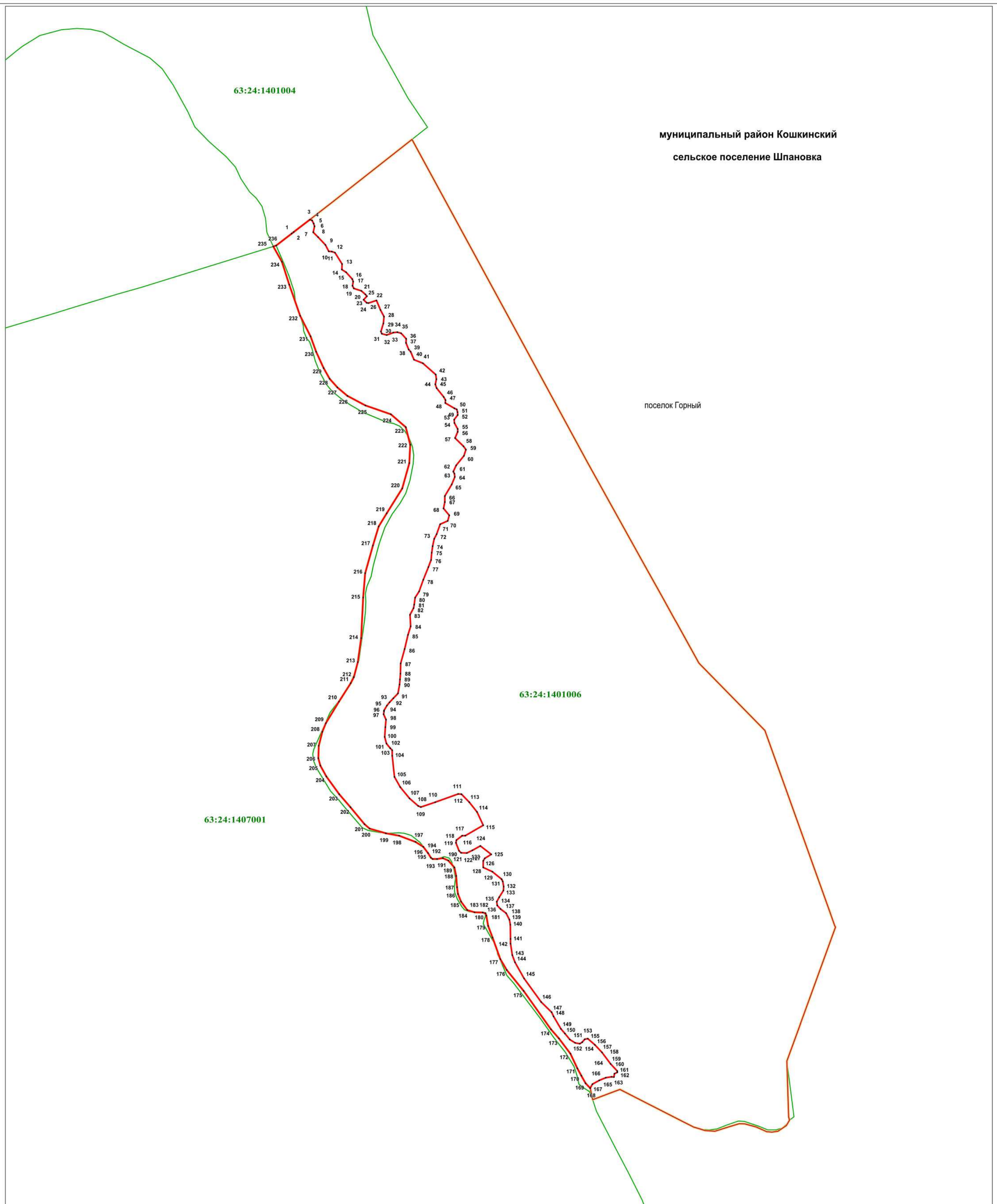

Масштаб 1 : 2500

Используемые условные знаки и обозначения:

- ·¹ - характерная точка границы
- ——— - территориальная зона
- ——— - граница кадастрового квартала
- ——— - граница населённого пункта
- 63:24:1401004 - подпись кадастрового квартала
- **муниципальный район Кошкинский** - наименование муниципального района
- **сельское поселение Шпановка** - наименование сельского поселения
- поселок Горный - наименование населённого пункта

Подпись кадастрового инженера /Э.Р.Валиева/

Дата 16.01.2023

Место для оттиска печати (при наличии) лица, составившего описание местоположения границ объекта

ГРАФИЧЕСКОЕ ОПИСАНИЕ
местоположения границ населенных пунктов, территориальных зон,
особо охраняемых природных территорий,
зон с особыми условиями использования территории

Зона природного ландшафта (Р2)
(наименование объекта, местоположение границ которого описано (далее - объект)

Раздел 1

Сведения об объекте		
№ п/п	Характеристики объекта	Описание характеристик
1	2	3
1	Местоположение объекта	Самарская область, муниципальный район Кошкинский, сельское поселение Шпановка, деревня Киевка
2	Площадь объекта +/- величина погрешности определения площади (Р+/- Дельта Р)	151820 кв.м ± 79 кв.м
3	Иные характеристики объекта	–

Раздел 2

Сведения о местоположении границ объекта

1. Система координат МСК-63

2. Сведения о характерных точках границ объекта

Обозначение характерных точек границ	Координаты, м		Метод определения координат характерной точки	Средняя квадратическая погрешность положения характерной точки (M_t), м	Описание обозначения точки на местности (при наличии)
	X	Y			
1	2	3	4	5	6
1	497347.32	1409762.06	Картометрический метод	0.10	–
2	497366.05	1409769.59	Картометрический метод	0.10	–
3	497376.33	1409777.34	Картометрический метод	0.10	–
4	497379.08	1409781.51	Картометрический метод	0.10	–
5	497380.61	1409788.00	Картометрический метод	0.10	–
6	497379.64	1409795.00	Картометрический метод	0.10	–
7	497375.30	1409804.16	Картометрический метод	0.10	–
8	497366.36	1409812.75	Картометрический метод	0.10	–
9	497352.59	1409820.55	Картометрический метод	0.10	–
10	497335.86	1409828.99	Картометрический метод	0.10	–
11	497331.60	1409832.76	Картометрический метод	0.10	–
12	497327.00	1409836.54	Картометрический метод	0.10	–
13	497323.38	1409838.36	Картометрический метод	0.10	–
14	497307.89	1409845.62	Картометрический метод	0.10	–
15	497284.00	1409856.08	Картометрический метод	0.10	–
16	497270.55	1409860.83	Картометрический метод	0.10	–
17	497270.06	1409862.16	Картометрический метод	0.10	–
18	497268.14	1409867.48	Картометрический метод	0.10	–
19	497266.08	1409868.27	Картометрический метод	0.10	–
20	497247.96	1409875.22	Картометрический метод	0.10	–
21	497236.66	1409876.88	Картометрический метод	0.10	–
22	497226.58	1409876.90	Картометрический метод	0.10	–
23	497198.44	1409873.39	Картометрический метод	0.10	–
24	497174.69	1409871.60	Картометрический метод	0.10	–
25	497153.28	1409871.68	Картометрический метод	0.10	–
26	497134.11	1409874.35	Картометрический метод	0.10	–
27	497107.52	1409882.36	Картометрический метод	0.10	–

28	497094.78	1409885.77	Картометрический метод	0.10	–
29	497094.76	1409884.75	Картометрический метод	0.10	–
30	497093.00	1409882.96	Картометрический метод	0.10	–
31	497089.57	1409883.62	Картометрический метод	0.10	–
32	497083.72	1409887.44	Картометрический метод	0.10	–
33	497075.70	1409895.88	Картометрический метод	0.10	–
34	497067.44	1409908.70	Картометрический метод	0.10	–
35	497060.05	1409915.75	Картометрический метод	0.10	–
36	497053.76	1409920.50	Картометрический метод	0.10	–
37	497051.38	1409921.36	Картометрический метод	0.10	–
38	497046.56	1409920.68	Картометрический метод	0.10	–
39	497042.12	1409921.60	Картометрический метод	0.10	–
40	497037.83	1409924.45	Картометрический метод	0.10	–
41	497034.58	1409927.28	Картометрический метод	0.10	–
42	497033.94	1409928.90	Картометрический метод	0.10	–
43	497033.05	1409934.53	Картометрический метод	0.10	–
44	497033.32	1409944.95	Картометрический метод	0.10	–
45	497033.16	1409956.40	Картометрический метод	0.10	–
46	497032.58	1409966.61	Картометрический метод	0.10	–
47	497033.96	1409971.27	Картометрический метод	0.10	–
48	497038.98	1409978.93	Картометрический метод	0.10	–
49	497047.92	1410001.72	Картометрический метод	0.10	–
50	497054.04	1410016.90	Картометрический метод	0.10	–
51	497061.59	1410030.34	Картометрический метод	0.10	–
52	497065.06	1410040.21	Картометрический метод	0.10	–
53	497066.61	1410056.43	Картометрический метод	0.10	–
54	497064.30	1410068.97	Картометрический метод	0.10	–
55	497061.98	1410076.47	Картометрический метод	0.10	–
56	497057.33	1410087.70	Картометрический метод	0.10	–
57	497052.80	1410093.53	Картометрический метод	0.10	–
58	497046.50	1410103.09	Картометрический метод	0.10	–
59	497029.56	1410116.46	Картометрический метод	0.10	–
60	497014.48	1410122.23	Картометрический метод	0.10	–
61	497005.27	1410124.88	Картометрический метод	0.10	–
62	496990.20	1410126.98	Картометрический метод	0.10	–
63	496984.54	1410128.96	Картометрический метод	0.10	–
64	496981.44	1410128.80	Картометрический метод	0.10	–
65	496962.54	1410119.90	Картометрический метод	0.10	–
66	496950.30	1410111.16	Картометрический метод	0.10	–
67	496937.51	1410103.70	Картометрический метод	0.10	–
68	496905.40	1410088.38	Картометрический метод	0.10	–
69	496866.80	1410074.37	Картометрический метод	0.10	–
70	496841.12	1410064.72	Картометрический метод	0.10	–
71	496828.56	1410056.92	Картометрический метод	0.10	–
72	496809.66	1410038.74	Картометрический метод	0.10	–
73	496792.88	1410027.71	Картометрический метод	0.10	–
74	496785.38	1410024.82	Картометрический метод	0.10	–
75	496769.30	1410023.39	Картометрический метод	0.10	–
76	496760.64	1410025.22	Картометрический метод	0.10	–
77	496747.38	1410030.14	Картометрический метод	0.10	–
78	496713.02	1410047.96	Картометрический метод	0.10	–
79	496682.98	1410065.19	Картометрический метод	0.10	–
80	496665.07	1410080.34	Картометрический метод	0.10	–
81	496652.62	1410095.08	Картометрический метод	0.10	–
82	496632.94	1410125.82	Картометрический метод	0.10	–
83	496623.08	1410143.36	Картометрический метод	0.10	–
84	496610.24	1410178.38	Картометрический метод	0.10	–
85	496606.82	1410192.44	Картометрический метод	0.10	–
86	496606.82	1410210.27	Картометрический метод	0.10	–
87	496615.80	1410246.96	Картометрический метод	0.10	–
88	496625.28	1410280.52	Картометрический метод	0.10	–
89	496635.02	1410311.40	Картометрический метод	0.10	–
90	496644.16	1410348.90	Картометрический метод	0.10	–
91	496650.02	1410363.53	Картометрический метод	0.10	–
92	496656.40	1410371.98	Картометрический метод	0.10	–
93	496664.63	1410378.60	Картометрический метод	0.10	–
94	496684.33	1410387.17	Картометрический метод	0.10	–

95	496694.80	1410389.70	Картометрический метод	0.10	–
96	496755.02	1410406.52	Картометрический метод	0.10	–
97	496765.69	1410412.07	Картометрический метод	0.10	–
98	496769.54	1410413.98	Картометрический метод	0.10	–
99	496777.02	1410421.74	Картометрический метод	0.10	–
100	496779.80	1410429.74	Картометрический метод	0.10	–
101	496779.70	1410443.50	Картометрический метод	0.10	–
102	496773.25	1410458.12	Картометрический метод	0.10	–
103	496754.75	1410474.49	Картометрический метод	0.10	–
104	496715.51	1410498.67	Картометрический метод	0.10	–
105	496690.48	1410518.01	Картометрический метод	0.10	–
106	496649.04	1410560.94	Картометрический метод	0.10	–
107	496636.59	1410573.58	Картометрический метод	0.10	–
108	496623.18	1410583.32	Картометрический метод	0.10	–
109	496614.20	1410595.42	Картометрический метод	0.10	–
110	496607.96	1410605.77	Картометрический метод	0.10	–
111	496606.09	1410619.70	Картометрический метод	0.10	–
112	496606.49	1410635.48	Картометрический метод	0.10	–
113	496608.66	1410645.84	Картометрический метод	0.10	–
114	496614.59	1410654.42	Картометрический метод	0.10	–
115	496623.34	1410663.82	Картометрический метод	0.10	–
116	496649.66	1410694.72	Картометрический метод	0.10	–
117	496654.76	1410701.53	Картометрический метод	0.10	–
118	496655.50	1410712.71	Картометрический метод	0.10	–
119	496653.42	1410723.74	Картометрический метод	0.10	–
120	496648.90	1410734.94	Картометрический метод	0.10	–
121	496641.36	1410742.40	Картометрический метод	0.10	–
122	496628.29	1410747.78	Картометрический метод	0.10	–
123	496604.12	1410748.40	Картометрический метод	0.10	–
124	496593.32	1410751.02	Картометрический метод	0.10	–
125	496564.18	1410767.00	Картометрический метод	0.10	–
126	496543.62	1410781.86	Картометрический метод	0.10	–
127	496536.84	1410783.82	Картометрический метод	0.10	–
128	496529.90	1410783.44	Картометрический метод	0.10	–
129	496522.65	1410784.86	Картометрический метод	0.10	–
130	496513.44	1410751.77	Картометрический метод	0.10	–
131	496511.77	1410707.86	Картометрический метод	0.10	–
132	496541.33	1410580.84	Картометрический метод	0.10	–
133	496580.48	1410497.51	Картометрический метод	0.10	–
134	496588.77	1410462.46	Картометрический метод	0.10	–
135	496595.32	1410349.14	Картометрический метод	0.10	–
136	496584.13	1410303.76	Картометрический метод	0.10	–
137	496577.38	1410275.23	Картометрический метод	0.10	–
138	496578.30	1410229.07	Картометрический метод	0.10	–
139	496590.46	1410174.34	Картометрический метод	0.10	–
140	496629.50	1410102.76	Картометрический метод	0.10	–
141	496641.70	1410081.53	Картометрический метод	0.10	–
142	496685.61	1410026.35	Картометрический метод	0.10	–
143	496757.09	1410010.87	Картометрический метод	0.10	–
144	496787.11	1410011.34	Картометрический метод	0.10	–
145	496808.54	1410004.65	Картометрический метод	0.10	–
146	496865.53	1409959.54	Картометрический метод	0.10	–
147	496919.28	1409909.31	Картометрический метод	0.10	–
148	496937.42	1409879.65	Картометрический метод	0.10	–
149	496952.23	1409840.94	Картометрический метод	0.10	–
150	496980.66	1409800.12	Картометрический метод	0.10	–
151	497006.53	1409778.51	Картометрический метод	0.10	–
152	497014.51	1409764.36	Картометрический метод	0.10	–
153	497022.68	1409740.63	Картометрический метод	0.10	–
154	497024.40	1409723.18	Картометрический метод	0.10	–
155	497016.81	1409693.33	Картометрический метод	0.10	–
156	497017.06	1409693.45	Картометрический метод	0.10	–
157	497026.92	1409700.26	Картометрический метод	0.10	–
158	497038.04	1409708.58	Картометрический метод	0.10	–
159	497046.76	1409716.50	Картометрический метод	0.10	–
160	497052.24	1409720.40	Картометрический метод	0.10	–
161	497068.36	1409730.01	Картометрический метод	0.10	–

162	497075.44	1409736.16	Картометрический метод	0.10	–
163	497079.24	1409737.50	Картометрический метод	0.10	–
164	497087.20	1409741.00	Картометрический метод	0.10	–
165	497095.44	1409744.80	Картометрический метод	0.10	–
166	497097.28	1409744.50	Картометрический метод	0.10	–
167	497104.90	1409748.80	Картометрический метод	0.10	–
168	497125.60	1409756.97	Картометрический метод	0.10	–
169	497131.84	1409758.98	Картометрический метод	0.10	–
170	497135.16	1409758.90	Картометрический метод	0.10	–
171	497140.62	1409757.16	Картометрический метод	0.10	–
172	497150.50	1409754.16	Картометрический метод	0.10	–
173	497165.12	1409753.10	Картометрический метод	0.10	–
174	497228.00	1409753.20	Картометрический метод	0.10	–
175	497295.78	1409762.00	Картометрический метод	0.10	–
176	497313.59	1409764.18	Картометрический метод	0.10	–
177	497320.10	1409763.66	Картометрический метод	0.10	–
178	497335.26	1409760.76	Картометрический метод	0.10	–
1	497347.32	1409762.06	Картометрический метод	0.10	–

3. Сведения о характерных точках части (частей) границы объекта

Обозначение характерных точек части границы	Координаты, м		Метод определения координат характерной точки	Средняя квадратическая погрешность положения характерной точки (M_t), м	Описание обозначения точки на местности (при наличии)
	X	Y			
1	2	3	4	5	6
–	–	–	–	–	–

Раздел 4

Зона природного ландшафта (Р2)

(наименование объекта)

План границ объекта

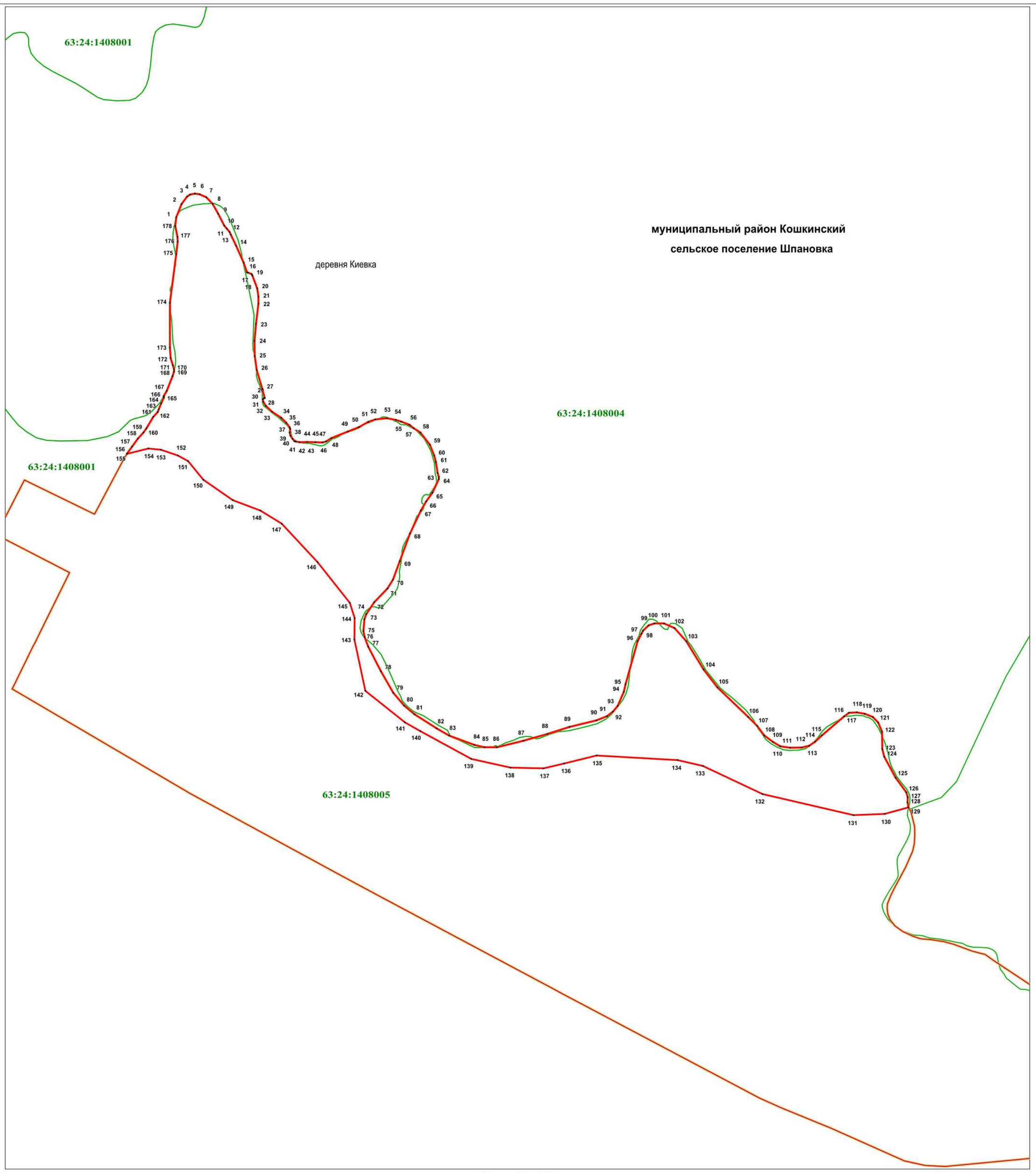

Масштаб 1 : 4000

Используемые условные знаки и обозначения:

.1	- характерная точка границы
	- территориальная зона
	- граница кадастрового квартала
	- граница населённого пункта
63:24:1408004	- подпись кадастрового квартала
муниципальный район Кошкинский	- наименование муниципального района
сельское поселение Шпановка	- наименование сельского поселения
деревня Киевка	- наименование населённого пункта

Подпись кадастрового инженера /Э.Р.Валиева/

Дата 16.01.2023

Место для оттиска печати (при наличии) лица, составившего описание местоположения границ объекта

ГРАФИЧЕСКОЕ ОПИСАНИЕ
местоположения границ населенных пунктов, территориальных зон,
особо охраняемых природных территорий,
зон с особыми условиями использования территории

Зона природного ландшафта (Р2)
(наименование объекта, местоположение границ которого описано (далее - объект)

Раздел 1

Сведения об объекте		
№ п/п	Характеристики объекта	Описание характеристик
1	2	3
1	Местоположение объекта	Самарская область, муниципальный район Кошкинский, сельское поселение Шпановка, деревня Левый Салаван
2	Площадь объекта +/- величина погрешности определения площади (Р+/- Дельта Р)	26253 кв.м ± 32 кв.м
3	Иные характеристики объекта	–

Раздел 2

Сведения о местоположении границ объекта

1. Система координат МСК-63

2. Сведения о характерных точках границ объекта

Обозначение характерных точек границ	Координаты, м		Метод определения координат характерной точки	Средняя квадратическая погрешность положения характерной точки (M_t), м	Описание обозначения точки на местности (при наличии)
	X	Y			
1	2	3	4	5	6
1	500410.15	1398873.98	Картометрический метод	0.10	–
2	500425.65	1398994.91	Картометрический метод	0.10	–
3	500422.80	1399033.08	Картометрический метод	0.10	–
4	500276.26	1399020.01	Картометрический метод	0.10	–
5	500244.48	1398945.13	Картометрический метод	0.10	–
6	500241.98	1398863.18	Картометрический метод	0.10	–
1	500410.15	1398873.98	Картометрический метод	0.10	–

3. Сведения о характерных точках части (частей) границы объекта

Обозначение характерных точек части границы	Координаты, м		Метод определения координат характерной точки	Средняя квадратическая погрешность положения характерной точки (M_t), м	Описание обозначения точки на местности (при наличии)
	X	Y			
1	2	3	4	5	6
–	–	–	–	–	–

Раздел 4

Зона природного ландшафта (Р2)

(наименование объекта)

План границ объекта

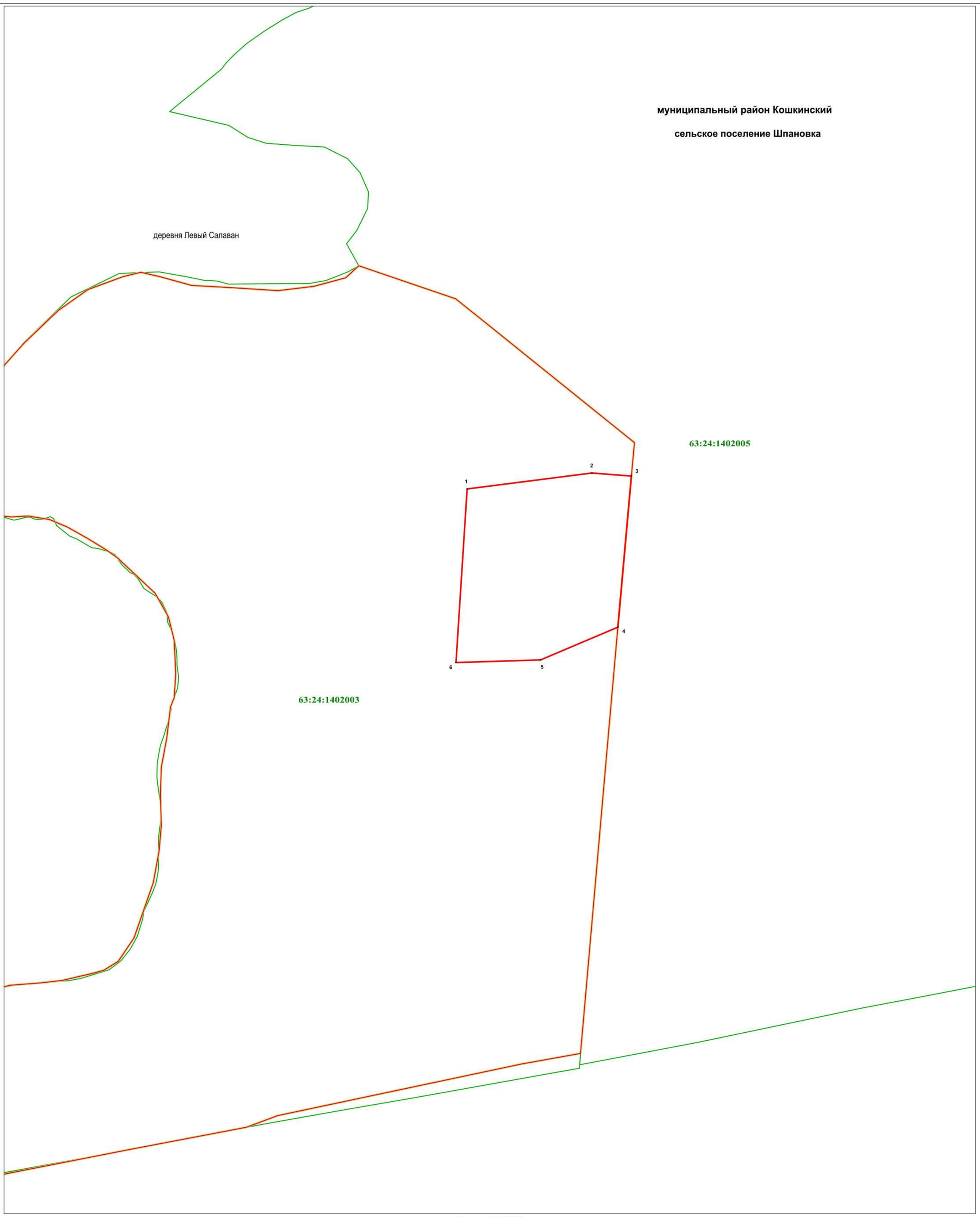

Масштаб 1 : 2500

Используемые условные знаки и обозначения:

.1	- характерная точка границы
	- территориальная зона
	- граница кадастрового квартала
	- граница населённого пункта
63:24:1402005	- подпись кадастрового квартала
муниципальный район Кошкинский	- наименование муниципального района
сельское поселение Шпановка	- наименование сельского поселения
деревня Левый Салаван	- наименование населённого пункта

Подпись кадастрового инженера /Э.Р.Валиева/

Дата 16.01.2023

Место для оттиска печати (при наличии) лица, составившего описание местоположения границ объекта

ГРАФИЧЕСКОЕ ОПИСАНИЕ
местоположения границ населенных пунктов, территориальных зон,
особо охраняемых природных территорий,
зон с особыми условиями использования территории

Зона природного ландшафта (Р2)
(наименование объекта, местоположение границ которого описано (далее - объект)

Раздел 1

Сведения об объекте		
№ п/п	Характеристики объекта	Описание характеристик
1	2	3
1	Местоположение объекта	Самарская область, муниципальный район Кошкинский, сельское поселение Шпановка, поселок Михайловка
2	Площадь объекта +/- величина погрешности определения площади (Р+/- Дельта Р)	267944 кв.м ± 2628 кв.м
3	Иные характеристики объекта	–

Раздел 2

Сведения о местоположении границ объекта					
1. Система координат МСК-63					
2. Сведения о характерных точках границ объекта					
Обозначение характерных точек границ	Координаты, м		Метод определения координат характерной точки	Средняя квадратическая погрешность положения характерной точки (M_t), м	Описание обозначения точки на местности (при наличии)
	X	Y			
1	2	3	4	5	6
1	495574.66	1418013.12	Картометрический метод	0.10	–
2	495573.12	1418014.56	Картометрический метод	0.10	–
3	495568.55	1418021.94	Картометрический метод	0.10	–
4	495568.12	1418030.60	Картометрический метод	0.10	–
5	495569.15	1418040.33	Картометрический метод	0.10	–
6	495571.08	1418047.40	Картометрический метод	0.10	–
7	495573.23	1418054.48	Картометрический метод	0.10	–
8	495574.46	1418061.58	Картометрический метод	0.10	–
9	495574.37	1418074.05	Картометрический метод	0.10	–
10	495572.56	1418089.60	Картометрический метод	0.10	–
11	495569.94	1418098.63	Картометрический метод	0.10	–
12	495564.60	1418107.36	Картометрический метод	0.10	–
13	495558.56	1418116.30	Картометрический метод	0.10	–
14	495550.04	1418123.22	Картометрический метод	0.10	–
15	495533.72	1418135.12	Картометрический метод	0.10	–
16	495518.80	1418146.36	Картометрический метод	0.10	–
17	495509.94	1418155.20	Картометрический метод	0.10	–
18	495506.76	1418162.14	Картометрический метод	0.10	–
19	495504.38	1418169.36	Картометрический метод	0.10	–
20	495504.39	1418176.00	Картометрический метод	0.10	–
21	495507.68	1418190.38	Картометрический метод	0.10	–
22	495515.22	1418208.83	Картометрический метод	0.10	–
23	495522.55	1418220.86	Картометрический метод	0.10	–
24	495529.46	1418226.16	Картометрический метод	0.10	–
25	495540.50	1418228.32	Картометрический метод	0.10	–
26	495556.62	1418226.18	Картометрический метод	0.10	–
27	495578.05	1418220.46	Картометрический метод	0.10	–

28	495594.88	1418215.28	Картометрический метод	0.10	–
29	495610.42	1418207.83	Картометрический метод	0.10	–
30	495619.94	1418206.62	Картометрический метод	0.10	–
31	495627.32	1418207.88	Картометрический метод	0.10	–
32	495631.26	1418211.48	Картометрический метод	0.10	–
33	495635.45	1418216.77	Картометрический метод	0.10	–
34	495636.44	1418222.47	Картометрический метод	0.10	–
35	495637.56	1418228.97	Картометрический метод	0.10	–
36	495634.58	1418236.00	Картометрический метод	0.10	–
37	495628.64	1418248.07	Картометрический метод	0.10	–
38	495617.22	1418264.94	Картометрический метод	0.10	–
39	495605.33	1418282.72	Картометрический метод	0.10	–
40	495594.37	1418298.16	Картометрический метод	0.10	–
41	495584.26	1418314.89	Картометрический метод	0.10	–
42	495571.00	1418333.72	Картометрический метод	0.10	–
43	495559.98	1418356.82	Картометрический метод	0.10	–
44	495554.18	1418363.94	Картометрический метод	0.10	–
45	495549.29	1418368.32	Картометрический метод	0.10	–
46	495544.60	1418369.28	Картометрический метод	0.10	–
47	495536.98	1418367.02	Картометрический метод	0.10	–
48	495530.28	1418362.21	Картометрический метод	0.10	–
49	495524.18	1418356.77	Картометрический метод	0.10	–
50	495522.04	1418350.11	Картометрический метод	0.10	–
51	495515.88	1418337.03	Картометрический метод	0.10	–
52	495510.22	1418329.58	Картометрический метод	0.10	–
53	495501.62	1418322.22	Картометрический метод	0.10	–
54	495489.00	1418317.20	Картометрический метод	0.10	–
55	495476.44	1418314.69	Картометрический метод	0.10	–
56	495464.00	1418315.50	Картометрический метод	0.10	–
57	495440.48	1418325.52	Картометрический метод	0.10	–
58	495431.18	1418332.86	Картометрический метод	0.10	–
59	495428.56	1418339.08	Картометрический метод	0.10	–
60	495419.91	1418351.34	Картометрический метод	0.10	–
61	495407.18	1418361.70	Картометрический метод	0.10	–
62	495393.33	1418368.90	Картометрический метод	0.10	–
63	495372.74	1418381.94	Картометрический метод	0.10	–
64	495356.10	1418398.77	Картометрический метод	0.10	–
65	495345.36	1418410.72	Картометрический метод	0.10	–
66	495342.46	1418413.25	Картометрический метод	0.10	–
67	495333.16	1418423.07	Картометрический метод	0.10	–
68	495327.12	1418430.90	Картометрический метод	0.10	–
69	495324.00	1418436.86	Картометрический метод	0.10	–
70	495320.80	1418443.60	Картометрический метод	0.10	–
71	495317.80	1418449.78	Картометрический метод	0.10	–
72	495315.45	1418455.72	Картометрический метод	0.10	–
73	495313.67	1418461.86	Картометрический метод	0.10	–
74	495310.14	1418468.60	Картометрический метод	0.10	–
75	495306.54	1418473.59	Картометрический метод	0.10	–
76	495302.12	1418477.16	Картометрический метод	0.10	–
77	495297.02	1418479.66	Картометрический метод	0.10	–
78	495290.10	1418481.21	Картометрический метод	0.10	–
79	495273.35	1418482.54	Картометрический метод	0.10	–
80	495264.51	1418482.84	Картометрический метод	0.10	–
81	495259.47	1418480.90	Картометрический метод	0.10	–
82	495248.73	1418477.17	Картометрический метод	0.10	–
83	495240.42	1418469.93	Картометрический метод	0.10	–
84	495232.80	1418463.33	Картометрический метод	0.10	–
85	495225.00	1418454.86	Картометрический метод	0.10	–
86	495215.46	1418447.22	Картометрический метод	0.10	–
87	495207.70	1418443.05	Картометрический метод	0.10	–
88	495199.90	1418441.21	Картометрический метод	0.10	–
89	495192.82	1418441.22	Картометрический метод	0.10	–
90	495181.64	1418443.92	Картометрический метод	0.10	–
91	495170.58	1418447.27	Картометрический метод	0.10	–
92	495161.22	1418448.14	Картометрический метод	0.10	–
93	495154.06	1418449.03	Картометрический метод	0.10	–
94	495146.80	1418450.27	Картометрический метод	0.10	–

95	495140.70	1418453.01	Картометрический метод	0.10	–
96	495135.64	1418456.94	Картометрический метод	0.10	–
97	495132.91	1418464.77	Картометрический метод	0.10	–
98	495131.80	1418471.33	Картометрический метод	0.10	–
99	495131.92	1418478.40	Картометрический метод	0.10	–
100	495133.58	1418484.87	Картометрический метод	0.10	–
101	495135.72	1418489.55	Картометрический метод	0.10	–
102	495139.38	1418493.08	Картометрический метод	0.10	–
103	495144.94	1418497.64	Картометрический метод	0.10	–
104	495154.76	1418500.08	Картометрический метод	0.10	–
105	495168.95	1418501.49	Картометрический метод	0.10	–
106	495179.65	1418504.01	Картометрический метод	0.10	–
107	495189.46	1418506.34	Картометрический метод	0.10	–
108	495196.24	1418510.75	Картометрический метод	0.10	–
109	495199.43	1418513.90	Картометрический метод	0.10	–
110	495200.70	1418515.14	Картометрический метод	0.10	–
111	495203.94	1418519.56	Картометрический метод	0.10	–
112	495205.50	1418523.49	Картометрический метод	0.10	–
113	495205.68	1418528.90	Картометрический метод	0.10	–
114	495205.69	1418535.86	Картометрический метод	0.10	–
115	495202.35	1418545.04	Картометрический метод	0.10	–
116	495199.09	1418556.86	Картометрический метод	0.10	–
117	495196.23	1418570.34	Картометрический метод	0.10	–
118	495194.08	1418582.12	Картометрический метод	0.10	–
119	495192.94	1418591.12	Картометрический метод	0.10	–
120	495191.96	1418601.66	Картометрический метод	0.10	–
121	495190.45	1418612.76	Картометрический метод	0.10	–
122	495186.35	1418629.00	Картометрический метод	0.10	–
123	495184.72	1418634.91	Картометрический метод	0.10	–
124	495182.16	1418640.50	Картометрический метод	0.10	–
125	495178.83	1418643.74	Картометрический метод	0.10	–
126	495173.20	1418649.05	Картометрический метод	0.10	–
127	495168.98	1418654.67	Картометрический метод	0.10	–
128	495165.30	1418658.28	Картометрический метод	0.10	–
129	495160.82	1418662.27	Картометрический метод	0.10	–
130	495160.46	1418666.98	Картометрический метод	0.10	–
131	495161.64	1418672.24	Картометрический метод	0.10	–
132	495163.35	1418674.90	Картометрический метод	0.10	–
133	495169.22	1418679.58	Картометрический метод	0.10	–
134	495182.66	1418686.19	Картометрический метод	0.10	–
135	495204.27	1418695.90	Картометрический метод	0.10	–
136	495224.64	1418702.35	Картометрический метод	0.10	–
137	495245.64	1418705.73	Картометрический метод	0.10	–
138	495254.78	1418705.16	Картометрический метод	0.10	–
139	495291.07	1418703.82	Картометрический метод	0.10	–
140	495302.82	1418703.90	Картометрический метод	0.10	–
141	495306.58	1418704.16	Картометрический метод	0.10	–
142	495308.37	1418705.06	Картометрический метод	0.10	–
143	495311.86	1418708.74	Картометрический метод	0.10	–
144	495317.75	1418719.29	Картометрический метод	0.10	–
145	495321.98	1418729.06	Картометрический метод	0.10	–
146	495328.38	1418745.94	Картометрический метод	0.10	–
147	495333.60	1418758.40	Картометрический метод	0.10	–
148	495335.16	1418769.40	Картометрический метод	0.10	–
149	495335.63	1418779.38	Картометрический метод	0.10	–
150	495336.21	1418788.65	Картометрический метод	0.10	–
151	495335.14	1418793.14	Картометрический метод	0.10	–
152	495345.98	1418804.40	Картометрический метод	0.10	–
153	495359.96	1418819.62	Картометрический метод	0.10	–
154	495366.40	1418828.12	Картометрический метод	0.10	–
155	495368.08	1418834.42	Картометрический метод	0.10	–
156	495368.46	1418840.64	Картометрический метод	0.10	–
157	495366.66	1418853.61	Картометрический метод	0.10	–
158	495357.68	1418861.11	Картометрический метод	0.10	–
159	495343.89	1418864.84	Картометрический метод	0.10	–
160	495339.12	1418866.84	Картометрический метод	0.10	–
161	495332.61	1418874.63	Картометрический метод	0.10	–

162	495330.15	1418879.74	Картометрический метод	0.10	–
163	495327.92	1418884.96	Картометрический метод	0.10	–
164	495326.08	1418891.48	Картометрический метод	0.10	–
165	495324.07	1418895.87	Картометрический метод	0.10	–
166	495319.47	1418900.21	Картометрический метод	0.10	–
167	495304.54	1418905.26	Картометрический метод	0.10	–
168	495288.01	1418906.60	Картометрический метод	0.10	–
169	495264.67	1418908.44	Картометрический метод	0.10	–
170	495257.58	1418911.90	Картометрический метод	0.10	–
171	495255.96	1418912.88	Картометрический метод	0.10	–
172	495254.74	1418915.50	Картометрический метод	0.10	–
173	495254.86	1418920.78	Картометрический метод	0.10	–
174	495255.92	1418930.98	Картометрический метод	0.10	–
175	495258.85	1418940.42	Картометрический метод	0.10	–
176	495259.84	1418947.34	Картометрический метод	0.10	–
177	495257.84	1418957.02	Картометрический метод	0.10	–
178	495253.24	1418966.53	Картометрический метод	0.10	–
179	495245.66	1418973.29	Картометрический метод	0.10	–
180	495237.41	1418977.48	Картометрический метод	0.10	–
181	495224.92	1418980.95	Картометрический метод	0.10	–
182	495212.08	1418979.61	Картометрический метод	0.10	–
183	495201.05	1418975.29	Картометрический метод	0.10	–
184	495194.60	1418970.74	Картометрический метод	0.10	–
185	495188.51	1418973.76	Картометрический метод	0.10	–
186	495185.33	1418977.03	Картометрический метод	0.10	–
187	495183.53	1418982.08	Картометрический метод	0.10	–
188	495180.45	1418983.50	Картометрический метод	0.10	–
189	495158.16	1418974.50	Картометрический метод	0.10	–
190	495150.36	1418968.03	Картометрический метод	0.10	–
191	495129.91	1418963.82	Картометрический метод	0.10	–
192	495126.68	1418961.32	Картометрический метод	0.10	–
193	495123.22	1418954.11	Картометрический метод	0.10	–
194	495118.12	1418942.01	Картометрический метод	0.10	–
195	495115.70	1418934.32	Картометрический метод	0.10	–
196	495113.24	1418929.44	Картометрический метод	0.10	–
197	495112.96	1418927.56	Картометрический метод	0.10	–
198	495115.35	1418924.68	Картометрический метод	0.10	–
199	495120.92	1418921.26	Картометрический метод	0.10	–
200	495128.88	1418920.37	Картометрический метод	0.10	–
201	495135.04	1418922.10	Картометрический метод	0.10	–
202	495141.66	1418923.85	Картометрический метод	0.10	–
203	495155.94	1418934.85	Картометрический метод	0.10	–
204	495159.52	1418937.27	Картометрический метод	0.10	–
205	495164.94	1418938.70	Картометрический метод	0.10	–
206	495171.78	1418939.33	Картометрический метод	0.10	–
207	495176.50	1418938.02	Картометрический метод	0.10	–
208	495182.39	1418936.92	Картометрический метод	0.10	–
209	495181.83	1418933.10	Картометрический метод	0.10	–
210	495181.21	1418921.82	Картометрический метод	0.10	–
211	495184.22	1418909.89	Картометрический метод	0.10	–
212	495183.72	1418904.02	Картометрический метод	0.10	–
213	495180.86	1418897.27	Картометрический метод	0.10	–
214	495174.64	1418892.60	Картометрический метод	0.10	–
215	495163.86	1418883.70	Картометрический метод	0.10	–
216	495158.41	1418882.06	Картометрический метод	0.10	–
217	495155.60	1418877.43	Картометрический метод	0.10	–
218	495152.96	1418865.74	Картометрический метод	0.10	–
219	495150.40	1418856.64	Картометрический метод	0.10	–
220	495146.74	1418850.85	Картометрический метод	0.10	–
221	495141.69	1418846.03	Картометрический метод	0.10	–
222	495129.67	1418839.86	Картометрический метод	0.10	–
223	495121.44	1418834.53	Картометрический метод	0.10	–
224	495116.52	1418830.53	Картометрический метод	0.10	–
225	495110.42	1418830.92	Картометрический метод	0.10	–
226	495101.98	1418831.58	Картометрический метод	0.10	–
227	495088.12	1418832.15	Картометрический метод	0.10	–
228	495078.66	1418834.25	Картометрический метод	0.10	–

229	495072.32	1418835.00	Картометрический метод	0.10	–
230	495055.56	1418836.10	Картометрический метод	0.10	–
231	495046.10	1418838.79	Картометрический метод	0.10	–
232	495033.32	1418844.97	Картометрический метод	0.10	–
233	495023.11	1418853.94	Картометрический метод	0.10	–
234	495013.20	1418867.10	Картометрический метод	0.10	–
235	495009.72	1418874.12	Картометрический метод	0.10	–
236	495008.34	1418880.38	Картометрический метод	0.10	–
237	495008.52	1418887.90	Картометрический метод	0.10	–
238	495009.78	1418891.63	Картометрический метод	0.10	–
239	495009.13	1418898.70	Картометрический метод	0.10	–
240	495001.93	1418916.84	Картометрический метод	0.10	–
241	494989.49	1418932.77	Картометрический метод	0.10	–
242	494984.40	1418945.70	Картометрический метод	0.10	–
243	494977.04	1418952.57	Картометрический метод	0.10	–
244	494959.85	1418965.79	Картометрический метод	0.10	–
245	494938.48	1418986.39	Картометрический метод	0.10	–
246	494908.50	1419014.95	Картометрический метод	0.10	–
247	494887.37	1419041.30	Картометрический метод	0.10	–
248	494872.06	1419072.02	Картометрический метод	0.10	–
249	494866.96	1419080.79	Картометрический метод	0.10	–
250	494866.70	1419088.75	Картометрический метод	0.10	–
251	494868.12	1419095.06	Картометрический метод	0.10	–
252	494872.05	1419100.62	Картометрический метод	0.10	–
253	494874.08	1419103.91	Картометрический метод	0.10	–
254	494881.64	1419121.02	Картометрический метод	0.10	–
255	494889.37	1419140.32	Картометрический метод	0.10	–
256	494891.28	1419148.35	Картометрический метод	0.10	–
257	494893.46	1419157.52	Картометрический метод	0.10	–
258	494897.32	1419169.19	Картометрический метод	0.10	–
259	494898.12	1419174.24	Картометрический метод	0.10	–
260	494901.78	1419192.25	Картометрический метод	0.10	–
261	494829.10	1419216.29	Аналитический метод	2.50	–
262	494812.08	1419208.39	Аналитический метод	2.50	–
263	494787.00	1419223.06	Аналитический метод	2.50	–
264	494730.05	1419221.96	Аналитический метод	2.50	–
265	494673.63	1419233.92	Аналитический метод	2.50	–
266	494630.78	1419280.56	Аналитический метод	2.50	–
267	494608.39	1419322.83	Аналитический метод	2.50	–
268	494576.09	1419391.39	Аналитический метод	2.50	–
269	494563.11	1419418.95	Аналитический метод	2.50	–
270	494528.72	1419404.27	Картометрический метод	0.10	–
271	494573.52	1419319.13	Картометрический метод	0.10	–
272	494599.33	1419296.42	Картометрический метод	0.10	–
273	494609.42	1419275.67	Картометрический метод	0.10	–
274	494746.18	1419011.05	Картометрический метод	0.10	–
275	494800.40	1419024.60	Аналитический метод	0.10	–
276	494818.22	1418983.70	Аналитический метод	0.10	–
277	494767.54	1418969.81	Картометрический метод	0.10	–
278	494843.37	1418822.98	Картометрический метод	0.10	–
279	494853.96	1418808.12	Картометрический метод	0.10	–
280	494871.18	1418821.64	Картометрический метод	0.10	–
281	494878.22	1418827.17	Картометрический метод	0.10	–
282	494944.14	1418851.51	Картометрический метод	0.10	–
283	494995.76	1418854.93	Картометрический метод	0.10	–
284	495013.88	1418818.69	Картометрический метод	0.10	–
285	495033.99	1418822.20	Картометрический метод	0.10	–
286	495038.97	1418811.11	Картометрический метод	0.10	–
287	495043.23	1418798.54	Картометрический метод	0.10	–
288	495046.75	1418784.76	Картометрический метод	0.10	–
289	495064.63	1418787.12	Картометрический метод	0.10	–
290	495071.23	1418753.74	Картометрический метод	0.10	–
291	495104.26	1418682.59	Картометрический метод	0.10	–
292	495122.11	1418620.33	Картометрический метод	0.10	–
293	495133.50	1418573.04	Картометрический метод	0.10	–
294	495105.09	1418566.87	Картометрический метод	0.10	–
295	495091.82	1418549.83	Картометрический метод	0.10	–

296	495093.29	1418507.57	Картометрический метод	0.10	–
297	495104.85	1418463.30	Картометрический метод	0.10	–
298	495152.36	1418410.63	Картометрический метод	0.10	–
299	495185.32	1418342.26	Картометрический метод	0.10	–
300	495188.82	1418277.76	Картометрический метод	0.10	–
301	495201.60	1418237.59	Картометрический метод	0.10	–
302	495503.44	1417995.48	Картометрический метод	0.10	–
303	495517.38	1417998.56	Картометрический метод	0.10	–
304	495528.92	1418001.75	Картометрический метод	0.10	–
305	495536.48	1418003.70	Картометрический метод	0.10	–
306	495555.92	1418008.70	Картометрический метод	0.10	–
1	495574.66	1418013.12	Картометрический метод	0.10	–

3. Сведения о характерных точках части (частей) границы объекта

Обозначение характерных точек части границы	Координаты, м		Метод определения координат характерной точки	Средняя квадратическая погрешность положения характерной точки (M_t), м	Описание обозначения точки на местности (при наличии)
	X	Y			
1	2	3	4	5	6
–	–	–	–	–	–

Раздел 4

Зона природного ландшафта (Р2)

(наименование объекта)

План границ объекта

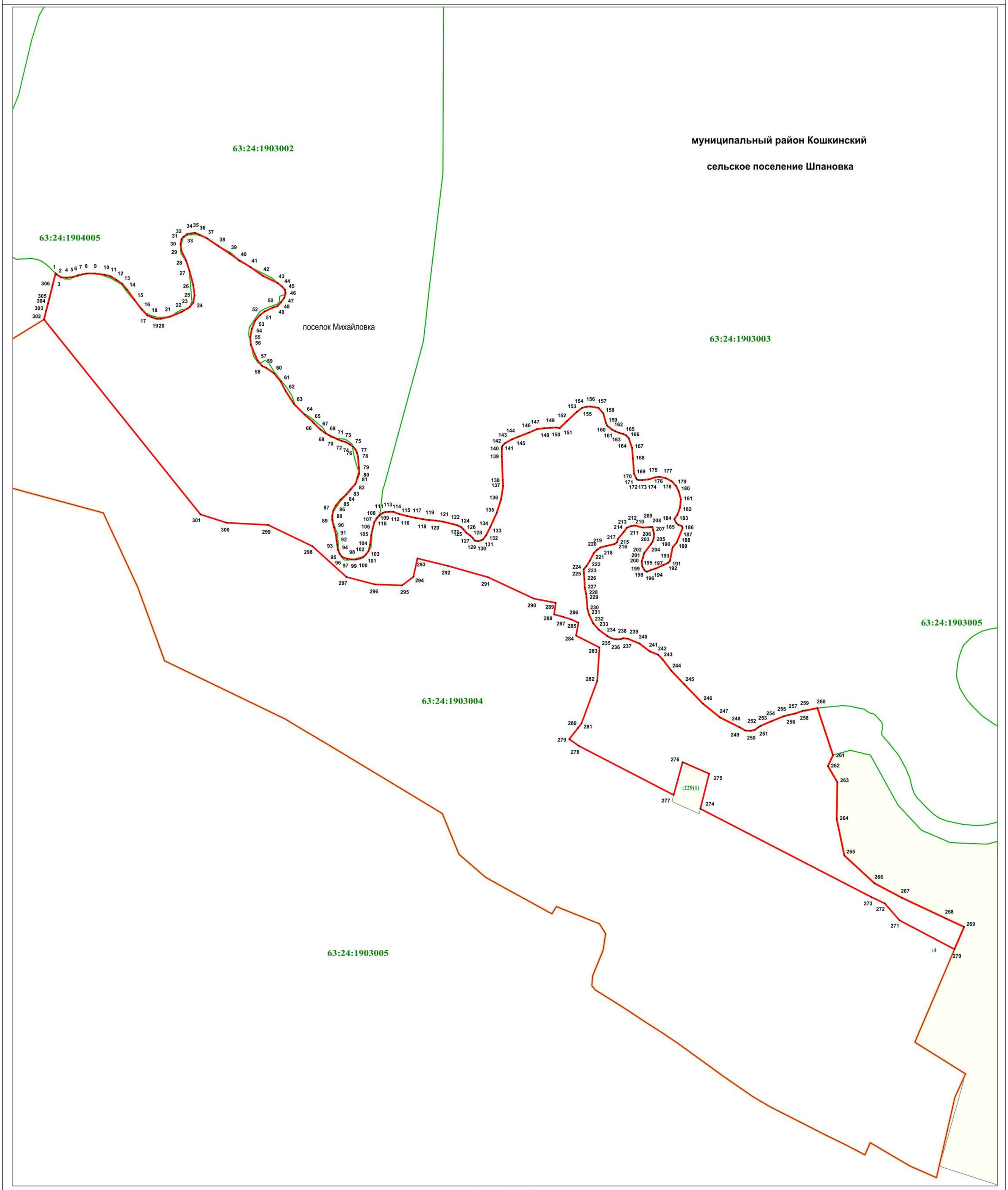

Масштаб 1 : 4000

Используемые условные знаки и обозначения:

- ·¹ — характерная точка границы
- территориальная зона
- граница кадастрового квартала
- граница населённого пункта
- :4 — земельный участок, кадастровый номер
- 63:24:1903003 — подпись кадастрового квартала
- **муниципальный район Кошкинский** — наименование муниципального района
- **сельское поселение Шпановка** — наименование сельского поселения
- поселок Михайловка — наименование населённого пункта

Подпись кадастрового инженера /Э.Р.Валиева/

Дата 16.01.2023

Место для оттиска печати (при наличии) лица, составившего описание местоположения границ объекта

ГРАФИЧЕСКОЕ ОПИСАНИЕ
местоположения границ населенных пунктов, территориальных зон,
особо охраняемых природных территорий,
зон с особыми условиями использования территории

Зона природного ландшафта (Р2)
(наименование объекта, местоположение границ которого описано (далее - объект)

Раздел 1

Сведения об объекте		
№ п/п	Характеристики объекта	Описание характеристик
1	2	3
1	Местоположение объекта	Самарская область, муниципальный район Кошкинский, сельское поселение Шпановка, деревня Островка
2	Площадь объекта +/- величина погрешности определения площади (Р+/- Дельта Р)	103517 кв.м ± 66 кв.м
3	Иные характеристики объекта	–

Раздел 2

Сведения о местоположении границ объекта

1. Система координат МСК-63

2. Сведения о характерных точках границ объекта

Обозначение характерных точек границ	Координаты, м		Метод определения координат характерной точки	Средняя квадратическая погрешность положения характерной точки (M_t), м	Описание обозначения точки на местности (при наличии)
	X	Y			
1	2	3	4	5	6
1	500331.56	1401119.18	Картометрический метод	0.10	–
2	500316.09	1401149.14	Картометрический метод	0.10	–
3	500292.49	1401178.22	Картометрический метод	0.10	–
4	500274.65	1401197.38	Картометрический метод	0.10	–
5	500244.06	1401221.00	Картометрический метод	0.10	–
6	500229.05	1401231.08	Картометрический метод	0.10	–
7	500208.04	1401252.92	Картометрический метод	0.10	–
8	500233.91	1401249.95	Картометрический метод	0.10	–
9	500239.83	1401249.27	Картометрический метод	0.10	–
10	500350.72	1401236.84	Картометрический метод	0.10	–
11	500340.92	1401402.24	Картометрический метод	0.10	–
12	500363.44	1401514.93	Картометрический метод	0.10	–
13	500482.59	1401470.26	Картометрический метод	0.10	–
14	500475.82	1401504.14	Картометрический метод	0.10	–
15	500479.48	1401552.84	Картометрический метод	0.10	–
16	500480.32	1401569.87	Картометрический метод	0.10	–
17	500477.76	1401584.66	Картометрический метод	0.10	–
18	500469.14	1401599.60	Картометрический метод	0.10	–
19	500450.92	1401617.38	Картометрический метод	0.10	–
20	500439.88	1401624.14	Картометрический метод	0.10	–
21	500421.36	1401631.14	Картометрический метод	0.10	–
22	500391.74	1401634.75	Картометрический метод	0.10	–
23	500366.24	1401639.97	Картометрический метод	0.10	–
24	500341.64	1401643.74	Картометрический метод	0.10	–
25	500279.90	1401660.51	Картометрический метод	0.10	–
26	500258.76	1401661.38	Картометрический метод	0.10	–
27	500252.22	1401660.24	Картометрический метод	0.10	–

28	500205.34	1401664.39	Картометрический метод	0.10	–
29	500197.76	1401659.34	Картометрический метод	0.10	–
30	500192.95	1401653.47	Картометрический метод	0.10	–
31	500189.63	1401646.12	Картометрический метод	0.10	–
32	500185.29	1401630.94	Картометрический метод	0.10	–
33	500182.76	1401612.53	Картометрический метод	0.10	–
34	500180.68	1401593.04	Картометрический метод	0.10	–
35	500179.78	1401576.46	Картометрический метод	0.10	–
36	500180.25	1401562.45	Картометрический метод	0.10	–
37	500182.42	1401544.28	Картометрический метод	0.10	–
38	500184.08	1401534.74	Картометрический метод	0.10	–
39	500184.40	1401521.59	Картометрический метод	0.10	–
40	500184.20	1401508.31	Картометрический метод	0.10	–
41	500180.64	1401481.55	Картометрический метод	0.10	–
42	500179.86	1401476.71	Картометрический метод	0.10	–
43	500179.82	1401469.89	Картометрический метод	0.10	–
44	500179.12	1401463.45	Картометрический метод	0.10	–
45	500177.18	1401456.21	Картометрический метод	0.10	–
46	500172.90	1401448.38	Картометрический метод	0.10	–
47	500170.37	1401441.72	Картометрический метод	0.10	–
48	500167.18	1401434.38	Картометрический метод	0.10	–
49	500165.35	1401429.76	Картометрический метод	0.10	–
50	500156.98	1401419.56	Картометрический метод	0.10	–
51	500152.85	1401410.70	Картометрический метод	0.10	–
52	500149.86	1401400.74	Картометрический метод	0.10	–
53	500148.57	1401388.05	Картометрический метод	0.10	–
54	500146.31	1401377.67	Картометрический метод	0.10	–
55	500143.95	1401369.07	Картометрический метод	0.10	–
56	500144.41	1401358.75	Картометрический метод	0.10	–
57	500066.24	1401366.91	Картометрический метод	0.10	–
58	500122.00	1401244.30	Картометрический метод	0.10	–
59	500127.02	1401243.62	Аналитический метод	0.10	–
60	500126.85	1401241.01	Картометрический метод	0.10	–
61	500156.51	1401237.69	Картометрический метод	0.10	–
62	500159.81	1401237.32	Картометрический метод	0.10	–
63	500162.79	1401235.47	Картометрический метод	0.10	–
64	500165.21	1401232.14	Картометрический метод	0.10	–
65	500168.52	1401228.94	Картометрический метод	0.10	–
66	500201.68	1401217.28	Картометрический метод	0.10	–
67	500207.07	1401216.02	Картометрический метод	0.10	–
68	500209.61	1401215.44	Картометрический метод	0.10	–
69	500220.44	1401212.81	Картометрический метод	0.10	–
70	500217.80	1401201.97	Картометрический метод	0.10	–
71	500217.09	1401198.75	Картометрический метод	0.10	–
72	500243.99	1401191.40	Картометрический метод	0.10	–
73	500249.32	1401184.15	Картометрический метод	0.10	–
74	500249.78	1401155.49	Картометрический метод	0.10	–
75	500309.23	1401142.47	Картометрический метод	0.10	–
76	500308.23	1401135.34	Картометрический метод	0.10	–
77	500307.30	1401127.95	Картометрический метод	0.10	–
78	500324.30	1401124.82	Картометрический метод	0.10	–
1	500331.56	1401119.18	Картометрический метод	0.10	–

3. Сведения о характерных точках части (частей) границы объекта

Обозначение характерных точек части границы	Координаты, м		Метод определения координат характерной точки	Средняя квадратическая погрешность положения характерной точки (M_t), м	Описание обозначения точки на местности (при наличии)
	X	Y			
1	2	3	4	5	6
–	–	–	–	–	–

Раздел 4

Зона природного ландшафта (Р2)

(наименование объекта)

План границ объекта

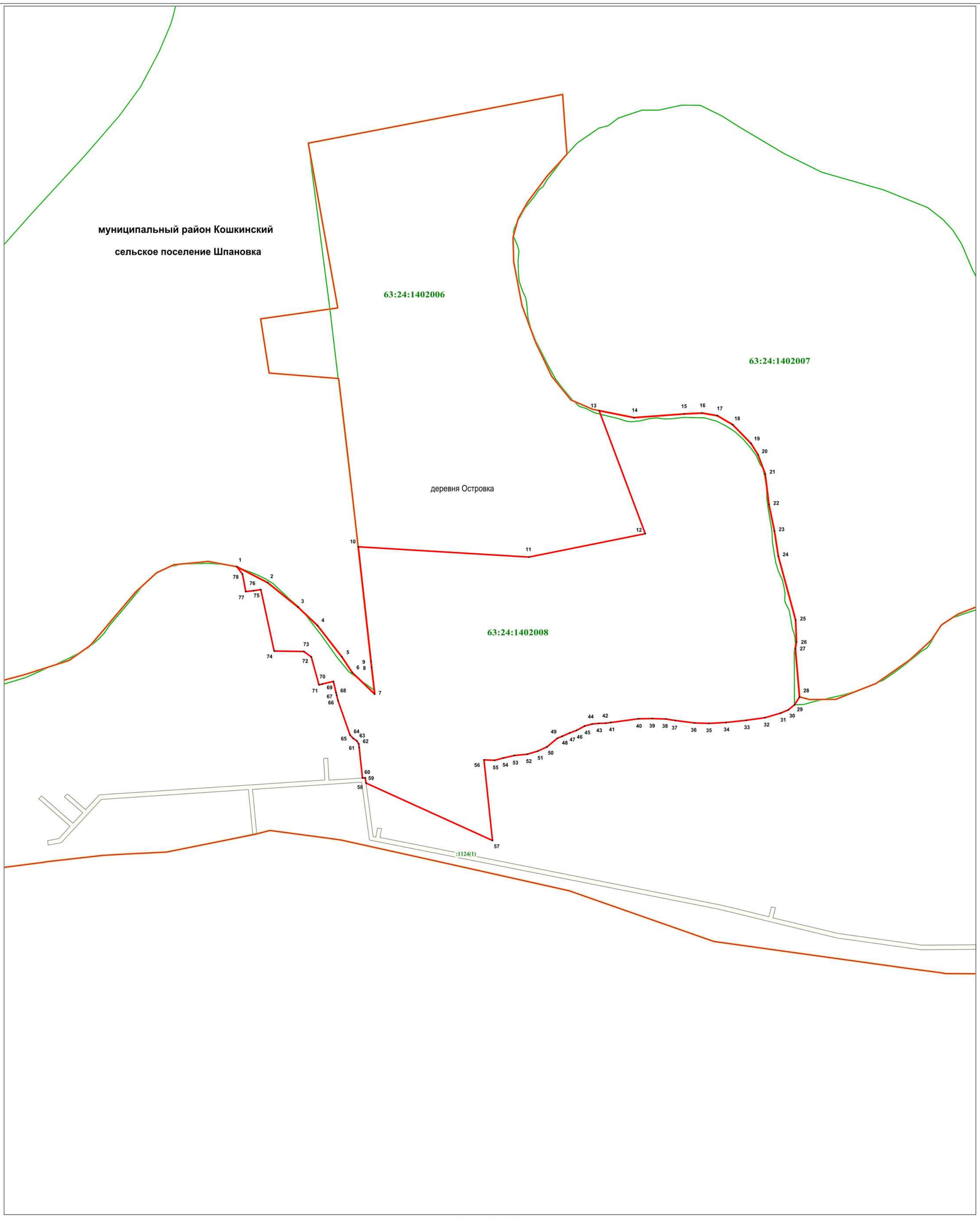

Масштаб 1 : 2500

Используемые условные знаки и обозначения:

.1	- характерная точка границы
	- территориальная зона
	- граница кадастрового квартала
	- граница населённого пункта
:1124(1)	- земельный участок, кадастровый номер
63:24:1402007	- подпись кадастрового квартала
муниципальный район Кошкинский	- наименование муниципального района
сельское поселение Шпановка	- наименование сельского поселения
деревня Островка	- наименование населённого пункта

Подпись кадастрового инженера: /Э.Р.Валиева/

Дата 16.01.2023

Место для оттиска печати (при наличии) лица, составившего описание местоположения границ объекта

ГРАФИЧЕСКОЕ ОПИСАНИЕ
местоположения границ населенных пунктов, территориальных зон,
особо охраняемых природных территорий,
зон с особыми условиями использования территории

Зона природного ландшафта (Р2)
(наименование объекта, местоположение границ которого описано (далее - объект)

Раздел 1

Сведения об объекте		
№ п/п	Характеристики объекта	Описание характеристик
1	2	3
1	Местоположение объекта	Самарская область, муниципальный район Кошкинский, сельское поселение Шпановка, деревня Седовка
2	Площадь объекта +/- величина погрешности определения площади (Р+/- Дельта Р)	90953 кв.м ± 60 кв.м
3	Иные характеристики объекта	–

Раздел 2

Сведения о местоположении границ объекта

1. Система координат МСК-63

2. Сведения о характерных точках границ объекта

Обозначение характерных точек границ	Координаты, м		Метод определения координат характерной точки	Средняя квадратическая погрешность положения характерной точки (M_t), м	Описание обозначения точки на местности (при наличии)
	X	Y			
1	2	3	4	5	6
1	495683.56	1417873.46	Картометрический метод	0.10	–
2	495678.44	1417908.48	Картометрический метод	0.10	–
3	495671.05	1417928.27	Картометрический метод	0.10	–
4	495657.82	1417960.41	Картометрический метод	0.10	–
5	495648.46	1417988.52	Картометрический метод	0.10	–
6	495647.84	1418013.77	Картометрический метод	0.10	–
7	495657.59	1418047.01	Картометрический метод	0.10	–
8	495672.27	1418083.16	Картометрический метод	0.10	–
9	495698.02	1418136.40	Картометрический метод	0.10	–
10	495721.92	1418170.99	Картометрический метод	0.10	–
11	495735.99	1418184.96	Картометрический метод	0.10	–
12	495753.85	1418197.49	Картометрический метод	0.10	–
13	495785.92	1418219.99	Картометрический метод	0.10	–
14	495742.48	1418267.17	Картометрический метод	0.10	–
15	495644.63	1418374.19	Картометрический метод	0.10	–
16	495629.10	1418386.81	Картометрический метод	0.10	–
17	495581.65	1418409.88	Картометрический метод	0.10	–
18	495500.93	1418442.59	Картометрический метод	0.10	–
19	495482.61	1418450.07	Картометрический метод	0.10	–
20	495469.37	1418467.54	Картометрический метод	0.10	–
21	495457.96	1418483.83	Картометрический метод	0.10	–
22	495449.21	1418486.68	Картометрический метод	0.10	–
23	495349.90	1418485.09	Картометрический метод	0.10	–
24	495250.67	1418486.98	Картометрический метод	0.10	–
25	495229.92	1418486.26	Картометрический метод	0.10	–
26	495201.31	1418478.26	Картометрический метод	0.10	–
27	495208.60	1418516.28	Картометрический метод	0.10	–

28	495201.26	1418514.38	Картометрический метод	0.10	–
29	495199.43	1418513.90	Картометрический метод	0.10	–
30	495196.24	1418510.75	Картометрический метод	0.10	–
31	495189.46	1418506.34	Картометрический метод	0.10	–
32	495179.65	1418504.01	Картометрический метод	0.10	–
33	495168.95	1418501.49	Картометрический метод	0.10	–
34	495154.76	1418500.08	Картометрический метод	0.10	–
35	495144.94	1418497.64	Картометрический метод	0.10	–
36	495139.38	1418493.08	Картометрический метод	0.10	–
37	495135.72	1418489.55	Картометрический метод	0.10	–
38	495133.58	1418484.87	Картометрический метод	0.10	–
39	495131.92	1418478.40	Картометрический метод	0.10	–
40	495131.80	1418471.33	Картометрический метод	0.10	–
41	495132.91	1418464.77	Картометрический метод	0.10	–
42	495135.64	1418456.94	Картометрический метод	0.10	–
43	495140.70	1418453.01	Картометрический метод	0.10	–
44	495146.80	1418450.27	Картометрический метод	0.10	–
45	495154.06	1418449.03	Картометрический метод	0.10	–
46	495161.22	1418448.14	Картометрический метод	0.10	–
47	495170.58	1418447.27	Картометрический метод	0.10	–
48	495181.64	1418443.92	Картометрический метод	0.10	–
49	495192.82	1418441.22	Картометрический метод	0.10	–
50	495199.90	1418441.21	Картометрический метод	0.10	–
51	495207.70	1418443.05	Картометрический метод	0.10	–
52	495215.46	1418447.22	Картометрический метод	0.10	–
53	495225.00	1418454.86	Картометрический метод	0.10	–
54	495232.80	1418463.33	Картометрический метод	0.10	–
55	495240.42	1418469.93	Картометрический метод	0.10	–
56	495248.73	1418477.17	Картометрический метод	0.10	–
57	495259.47	1418480.90	Картометрический метод	0.10	–
58	495264.51	1418482.84	Картометрический метод	0.10	–
59	495273.35	1418482.54	Картометрический метод	0.10	–
60	495290.10	1418481.21	Картометрический метод	0.10	–
61	495297.02	1418479.66	Картометрический метод	0.10	–
62	495302.12	1418477.16	Картометрический метод	0.10	–
63	495306.54	1418473.59	Картометрический метод	0.10	–
64	495310.14	1418468.60	Картометрический метод	0.10	–
65	495313.67	1418461.86	Картометрический метод	0.10	–
66	495315.45	1418455.72	Картометрический метод	0.10	–
67	495317.80	1418449.78	Картометрический метод	0.10	–
68	495320.80	1418443.60	Картометрический метод	0.10	–
69	495324.00	1418436.86	Картометрический метод	0.10	–
70	495327.12	1418430.90	Картометрический метод	0.10	–
71	495333.16	1418423.07	Картометрический метод	0.10	–
72	495342.46	1418413.25	Картометрический метод	0.10	–
73	495345.36	1418410.72	Картометрический метод	0.10	–
74	495356.10	1418398.77	Картометрический метод	0.10	–
75	495372.74	1418381.94	Картометрический метод	0.10	–
76	495393.33	1418368.90	Картометрический метод	0.10	–
77	495407.18	1418361.70	Картометрический метод	0.10	–
78	495419.91	1418351.34	Картометрический метод	0.10	–
79	495428.56	1418339.08	Картометрический метод	0.10	–
80	495431.18	1418332.86	Картометрический метод	0.10	–
81	495440.48	1418325.52	Картометрический метод	0.10	–
82	495464.00	1418315.50	Картометрический метод	0.10	–
83	495476.44	1418314.69	Картометрический метод	0.10	–
84	495489.00	1418317.20	Картометрический метод	0.10	–
85	495501.62	1418322.22	Картометрический метод	0.10	–
86	495510.22	1418329.58	Картометрический метод	0.10	–
87	495515.88	1418337.03	Картометрический метод	0.10	–
88	495522.04	1418350.11	Картометрический метод	0.10	–
89	495524.18	1418356.77	Картометрический метод	0.10	–
90	495530.28	1418362.21	Картометрический метод	0.10	–
91	495536.98	1418367.02	Картометрический метод	0.10	–
92	495544.60	1418369.28	Картометрический метод	0.10	–
93	495549.29	1418368.32	Картометрический метод	0.10	–
94	495554.18	1418363.94	Картометрический метод	0.10	–

95	495559.98	1418356.82	Картометрический метод	0.10	–
96	495571.00	1418333.72	Картометрический метод	0.10	–
97	495584.26	1418314.89	Картометрический метод	0.10	–
98	495594.37	1418298.16	Картометрический метод	0.10	–
99	495605.33	1418282.72	Картометрический метод	0.10	–
100	495617.22	1418264.94	Картометрический метод	0.10	–
101	495628.64	1418248.07	Картометрический метод	0.10	–
102	495634.58	1418236.00	Картометрический метод	0.10	–
103	495637.56	1418228.97	Картометрический метод	0.10	–
104	495636.44	1418222.47	Картометрический метод	0.10	–
105	495635.45	1418216.77	Картометрический метод	0.10	–
106	495631.26	1418211.48	Картометрический метод	0.10	–
107	495627.32	1418207.88	Картометрический метод	0.10	–
108	495619.94	1418206.62	Картометрический метод	0.10	–
109	495610.42	1418207.83	Картометрический метод	0.10	–
110	495594.88	1418215.28	Картометрический метод	0.10	–
111	495578.05	1418220.46	Картометрический метод	0.10	–
112	495556.62	1418226.18	Картометрический метод	0.10	–
113	495540.50	1418228.32	Картометрический метод	0.10	–
114	495529.46	1418226.16	Картометрический метод	0.10	–
115	495522.55	1418220.86	Картометрический метод	0.10	–
116	495515.22	1418208.83	Картометрический метод	0.10	–
117	495507.68	1418190.38	Картометрический метод	0.10	–
118	495504.39	1418176.00	Картометрический метод	0.10	–
119	495504.38	1418169.36	Картометрический метод	0.10	–
120	495506.76	1418162.14	Картометрический метод	0.10	–
121	495509.94	1418155.20	Картометрический метод	0.10	–
122	495518.80	1418146.36	Картометрический метод	0.10	–
123	495533.72	1418135.12	Картометрический метод	0.10	–
124	495550.04	1418123.22	Картометрический метод	0.10	–
125	495558.56	1418116.30	Картометрический метод	0.10	–
126	495564.60	1418107.36	Картометрический метод	0.10	–
127	495569.94	1418098.63	Картометрический метод	0.10	–
128	495572.56	1418089.60	Картометрический метод	0.10	–
129	495574.37	1418074.05	Картометрический метод	0.10	–
130	495574.46	1418061.58	Картометрический метод	0.10	–
131	495573.23	1418054.48	Картометрический метод	0.10	–
132	495571.08	1418047.40	Картометрический метод	0.10	–
133	495569.15	1418040.33	Картометрический метод	0.10	–
134	495568.12	1418030.60	Картометрический метод	0.10	–
135	495568.55	1418021.94	Картометрический метод	0.10	–
136	495573.12	1418014.56	Картометрический метод	0.10	–
137	495574.66	1418013.12	Картометрический метод	0.10	–
138	495583.08	1418005.27	Картометрический метод	0.10	–
139	495590.60	1417992.16	Картометрический метод	0.10	–
140	495596.14	1417983.02	Картометрический метод	0.10	–
141	495597.78	1417977.74	Картометрический метод	0.10	–
142	495597.68	1417971.72	Картометрический метод	0.10	–
143	495596.16	1417965.32	Картометрический метод	0.10	–
144	495595.61	1417957.80	Картометрический метод	0.10	–
145	495597.93	1417951.59	Картометрический метод	0.10	–
146	495603.60	1417940.74	Картометрический метод	0.10	–
147	495608.54	1417931.64	Картометрический метод	0.10	–
148	495613.93	1417924.42	Картометрический метод	0.10	–
149	495619.72	1417919.90	Картометрический метод	0.10	–
150	495630.77	1417916.42	Картометрический метод	0.10	–
151	495643.20	1417909.28	Картометрический метод	0.10	–
152	495650.12	1417905.64	Картометрический метод	0.10	–
153	495653.90	1417900.88	Картометрический метод	0.10	–
154	495656.04	1417895.58	Картометрический метод	0.10	–
155	495656.39	1417891.05	Картометрический метод	0.10	–
156	495655.08	1417884.75	Картометрический метод	0.10	–
157	495653.22	1417880.39	Картометрический метод	0.10	–
158	495641.34	1417864.69	Картометрический метод	0.10	–
159	495640.50	1417863.17	Картометрический метод	0.10	–
160	495650.42	1417865.08	Картометрический метод	0.10	–
161	495677.36	1417870.28	Картометрический метод	0.10	–

162	495680.52	1417871.90	Картометрический метод	0.10	–
1	495683.56	1417873.46	Картометрический метод	0.10	–

3. Сведения о характерных точках части (частей) границы объекта

Обозначение характерных точек части границы	Координаты, м		Метод определения координат характерной точки	Средняя квадратическая погрешность положения характерной точки (M_t), м	Описание обозначения точки на местности (при наличии)
	X	Y			
1	2	3	4	5	6
–	–	–	–	–	–

Раздел 4

Зона природного ландшафта (Р2)

(наименование объекта)

План границ объекта

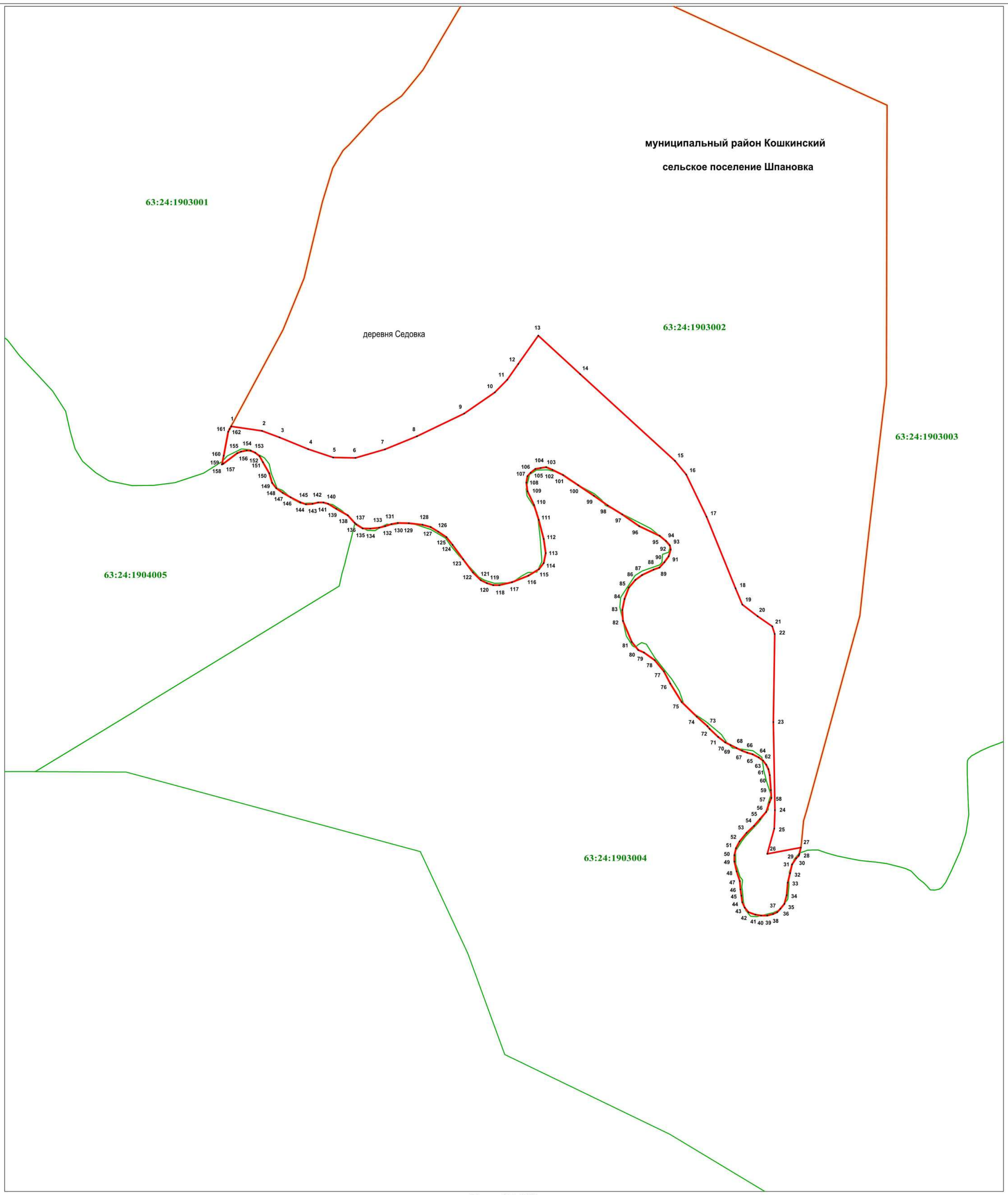

Масштаб 1 : 3000

Используемые условные знаки и обозначения:

.¹	- характерная точка границы
	- территориальная зона
	- граница кадастрового квартала
	- граница населённого пункта
63:24:1903003	- подпись кадастрового квартала
муниципальный район Кошкинский	- наименование муниципального района
сельское поселение Шпановка	- наименование сельского поселения
деревня Седовка	- наименование населённого пункта

Подпись кадастрового инженера _____ /Э.Р.Валиева/

Дата 16.01.2023

Место для оттиска печати (при наличии) лица, составившего описание местоположения границ объекта

ГРАФИЧЕСКОЕ ОПИСАНИЕ
местоположения границ населенных пунктов, территориальных зон,
особо охраняемых природных территорий,
зон с особыми условиями использования территории

Зона природного ландшафта (Р2)
(наименование объекта, местоположение границ которого описано (далее - объект)

Раздел 1

Сведения об объекте		
№ п/п	Характеристики объекта	Описание характеристик
1	2	3
1	Местоположение объекта	Самарская область, муниципальный район Кошкинский, сельское поселение Шпановка, село Старая Ивановка
2	Площадь объекта +/- величина погрешности определения площади (Р+/- Дельта Р)	225488 кв.м ± 285 кв.м
3	Иные характеристики объекта	–

Раздел 2

Сведения о местоположении границ объекта					
1. Система координат МСК-63					
2. Сведения о характерных точках границ объекта					
Обозначение характерных точек границ	Координаты, м		Метод определения координат характерной точки	Средняя квадратическая погрешность положения характерной точки (M_t), м	Описание обозначения точки на местности (при наличии)
	X	Y			
1	2	3	4	5	6
1	496121.54	1415143.70	Аналитический метод	0.10	–
2	496125.31	1415156.32	Аналитический метод	0.10	–
3	496128.02	1415167.06	Аналитический метод	0.10	–
4	496132.51	1415179.20	Аналитический метод	0.10	–
5	496135.63	1415193.63	Аналитический метод	0.10	–
6	496135.50	1415207.68	Аналитический метод	0.10	–
7	496134.48	1415219.03	Аналитический метод	0.10	–
8	496130.04	1415234.65	Аналитический метод	0.10	–
9	496121.20	1415259.30	Аналитический метод	0.10	–
10	496114.05	1415273.34	Аналитический метод	0.10	–
11	496106.14	1415286.73	Аналитический метод	0.10	–
12	496096.12	1415297.24	Аналитический метод	0.10	–
13	496084.60	1415307.12	Аналитический метод	0.10	–
14	496067.58	1415318.27	Аналитический метод	0.10	–
15	496046.28	1415332.72	Аналитический метод	0.10	–
16	496023.12	1415346.00	Аналитический метод	0.10	–
17	495997.56	1415356.08	Аналитический метод	0.10	–
18	495970.16	1415366.84	Аналитический метод	0.10	–
19	495949.04	1415378.58	Аналитический метод	0.10	–
20	495918.38	1415395.21	Аналитический метод	0.10	–
21	495905.72	1415402.19	Аналитический метод	0.10	–
22	495887.80	1415410.87	Аналитический метод	0.10	–
23	495870.02	1415420.94	Аналитический метод	0.10	–
24	495854.48	1415430.34	Аналитический метод	0.10	–
25	495838.76	1415441.90	Аналитический метод	0.10	–
26	495830.36	1415451.20	Аналитический метод	0.10	–
27	495824.31	1415459.61	Аналитический метод	0.10	–

28	495819.93	1415470.69	Аналитический метод	0.10	–
29	495814.22	1415486.97	Аналитический метод	0.10	–
30	495809.26	1415503.78	Аналитический метод	0.10	–
31	495804.72	1415519.08	Аналитический метод	0.10	–
32	495799.55	1415527.68	Аналитический метод	0.10	–
33	495790.62	1415538.62	Аналитический метод	0.10	–
34	495780.14	1415546.00	Аналитический метод	0.10	–
35	495763.60	1415560.27	Аналитический метод	0.10	–
36	495752.76	1415573.82	Аналитический метод	0.10	–
37	495746.63	1415583.20	Аналитический метод	0.10	–
38	495742.78	1415593.08	Аналитический метод	0.10	–
39	495741.92	1415602.16	Аналитический метод	0.10	–
40	495742.39	1415612.20	Аналитический метод	0.10	–
41	495745.05	1415625.02	Аналитический метод	0.10	–
42	495749.63	1415643.22	Аналитический метод	0.10	–
43	495753.64	1415660.12	Аналитический метод	0.10	–
44	495755.74	1415671.00	Аналитический метод	0.10	–
45	495758.12	1415687.18	Аналитический метод	0.10	–
46	495760.72	1415703.02	Аналитический метод	0.10	–
47	495762.90	1415720.38	Аналитический метод	0.10	–
48	495761.74	1415730.34	Аналитический метод	0.10	–
49	495755.95	1415755.91	Аналитический метод	0.10	–
50	495747.50	1415785.42	Аналитический метод	0.10	–
51	495745.59	1415803.37	Аналитический метод	0.10	–
52	495744.17	1415818.19	Аналитический метод	0.10	–
53	495744.78	1415831.04	Аналитический метод	0.10	–
54	495746.30	1415846.25	Аналитический метод	0.10	–
55	495746.62	1415854.89	Аналитический метод	0.10	–
56	495746.00	1415872.18	Аналитический метод	0.10	–
57	495744.61	1415888.30	Аналитический метод	0.10	–
58	495739.42	1415903.82	Аналитический метод	0.10	–
59	495731.92	1415923.58	Аналитический метод	0.10	–
60	495723.57	1415936.88	Картометрический метод	0.10	–
61	495717.28	1415942.58	Картометрический метод	0.10	–
62	495705.94	1415951.82	Картометрический метод	0.10	–
63	495694.08	1415960.19	Картометрический метод	0.10	–
64	495683.22	1415964.23	Картометрический метод	0.10	–
65	495668.46	1415967.24	Картометрический метод	0.10	–
66	495650.46	1415969.87	Картометрический метод	0.10	–
67	495639.30	1415974.78	Картометрический метод	0.10	–
68	495630.20	1415981.39	Картометрический метод	0.10	–
69	495620.08	1415991.68	Картометрический метод	0.10	–
70	495611.72	1416003.79	Картометрический метод	0.10	–
71	495603.74	1416020.54	Картометрический метод	0.10	–
72	495595.38	1416041.50	Картометрический метод	0.10	–
73	495589.42	1416070.22	Картометрический метод	0.10	–
74	495587.48	1416102.00	Картометрический метод	0.10	–
75	495584.89	1416133.48	Картометрический метод	0.10	–
76	495581.09	1416155.24	Картометрический метод	0.10	–
77	495578.84	1416172.56	Картометрический метод	0.10	–
78	495579.38	1416187.78	Картометрический метод	0.10	–
79	495584.00	1416201.44	Картометрический метод	0.10	–
80	495591.49	1416227.04	Картометрический метод	0.10	–
81	495598.96	1416244.34	Картометрический метод	0.10	–
82	495601.84	1416256.72	Картометрический метод	0.10	–
83	495605.23	1416275.68	Картометрический метод	0.10	–
84	495606.33	1416292.52	Картометрический метод	0.10	–
85	495604.80	1416306.58	Картометрический метод	0.10	–
86	495598.78	1416324.50	Картометрический метод	0.10	–
87	495596.10	1416341.60	Картометрический метод	0.10	–
88	495596.40	1416355.21	Картометрический метод	0.10	–
89	495601.72	1416372.53	Картометрический метод	0.10	–
90	495607.24	1416380.88	Картометрический метод	0.10	–
91	495613.06	1416387.82	Картометрический метод	0.10	–
92	495619.51	1416393.56	Картометрический метод	0.10	–
93	495626.12	1416395.42	Картометрический метод	0.10	–
94	495639.63	1416395.12	Картометрический метод	0.10	–

95	495652.68	1416393.21	Картометрический метод	0.10	–
96	495662.80	1416391.66	Картометрический метод	0.10	–
97	495673.34	1416387.95	Картометрический метод	0.10	–
98	495684.18	1416382.83	Картометрический метод	0.10	–
99	495691.72	1416381.43	Картометрический метод	0.10	–
100	495699.82	1416381.21	Картометрический метод	0.10	–
101	495712.06	1416383.85	Картометрический метод	0.10	–
102	495724.36	1416389.94	Картометрический метод	0.10	–
103	495739.18	1416398.60	Картометрический метод	0.10	–
104	495757.62	1416412.16	Картометрический метод	0.10	–
105	495770.50	1416421.92	Картометрический метод	0.10	–
106	495783.80	1416430.38	Картометрический метод	0.10	–
107	495791.44	1416435.90	Картометрический метод	0.10	–
108	495800.53	1416445.06	Картометрический метод	0.10	–
109	495803.22	1416451.61	Картометрический метод	0.10	–
110	495805.69	1416458.92	Картометрический метод	0.10	–
111	495806.01	1416466.70	Картометрический метод	0.10	–
112	495806.00	1416480.85	Картометрический метод	0.10	–
113	495803.59	1416494.17	Картометрический метод	0.10	–
114	495798.28	1416508.18	Картометрический метод	0.10	–
115	495793.72	1416522.18	Картометрический метод	0.10	–
116	495789.10	1416531.75	Картометрический метод	0.10	–
117	495785.52	1416539.25	Картометрический метод	0.10	–
118	495783.60	1416548.68	Картометрический метод	0.10	–
119	495783.00	1416559.82	Картометрический метод	0.10	–
120	495784.29	1416567.25	Картометрический метод	0.10	–
121	495787.96	1416574.98	Картометрический метод	0.10	–
122	495794.98	1416590.00	Картометрический метод	0.10	–
123	495801.81	1416599.52	Картометрический метод	0.10	–
124	495810.40	1416611.07	Картометрический метод	0.10	–
125	495813.82	1416615.56	Картометрический метод	0.10	–
126	495820.54	1416624.16	Картометрический метод	0.10	–
127	495827.23	1416634.90	Картометрический метод	0.10	–
128	495833.00	1416642.06	Картометрический метод	0.10	–
129	495841.50	1416646.90	Картометрический метод	0.10	–
130	495858.44	1416654.60	Картометрический метод	0.10	–
131	495874.98	1416661.80	Картометрический метод	0.10	–
132	495886.56	1416665.34	Картометрический метод	0.10	–
133	495892.18	1416665.26	Картометрический метод	0.10	–
134	495898.76	1416663.24	Картометрический метод	0.10	–
135	495911.46	1416655.08	Картометрический метод	0.10	–
136	495928.01	1416638.14	Картометрический метод	0.10	–
137	495936.84	1416631.62	Картометрический метод	0.10	–
138	495943.21	1416629.50	Картометрический метод	0.10	–
139	495952.54	1416628.90	Картометрический метод	0.10	–
140	495963.06	1416630.86	Картометрический метод	0.10	–
141	495972.60	1416633.47	Картометрический метод	0.10	–
142	495980.94	1416639.23	Картометрический метод	0.10	–
143	495994.06	1416653.08	Картометрический метод	0.10	–
144	496016.58	1416674.17	Картометрический метод	0.10	–
145	496041.46	1416697.09	Картометрический метод	0.10	–
146	496051.28	1416708.53	Картометрический метод	0.10	–
147	496055.14	1416715.65	Картометрический метод	0.10	–
148	496059.30	1416722.86	Картометрический метод	0.10	–
149	496063.30	1416731.48	Картометрический метод	0.10	–
150	496067.18	1416745.43	Картометрический метод	0.10	–
151	496071.32	1416758.26	Картометрический метод	0.10	–
152	496075.54	1416767.48	Картометрический метод	0.10	–
153	496082.52	1416777.71	Картометрический метод	0.10	–
154	496091.64	1416786.26	Картометрический метод	0.10	–
155	496112.60	1416802.77	Картометрический метод	0.10	–
156	496129.26	1416817.32	Картометрический метод	0.10	–
157	496133.19	1416823.62	Картометрический метод	0.10	–
158	496135.90	1416832.38	Картометрический метод	0.10	–
159	496137.19	1416841.30	Картометрический метод	0.10	–
160	496137.18	1416847.33	Картометрический метод	0.10	–
161	496136.22	1416854.70	Картометрический метод	0.10	–

162	496133.80	1416863.83	Картометрический метод	0.10	–
163	496128.39	1416873.66	Картометрический метод	0.10	–
164	496121.36	1416883.24	Картометрический метод	0.10	–
165	496110.86	1416897.36	Картометрический метод	0.10	–
166	496098.56	1416908.33	Картометрический метод	0.10	–
167	496083.12	1416922.41	Картометрический метод	0.10	–
168	496073.21	1416929.98	Картометрический метод	0.10	–
169	496042.22	1416960.16	Картометрический метод	0.10	–
170	496039.38	1416962.94	Картометрический метод	0.10	–
171	496021.95	1416980.12	Картометрический метод	0.10	–
172	496013.92	1416986.52	Картометрический метод	0.10	–
173	496005.03	1416991.74	Картометрический метод	0.10	–
174	495996.06	1416994.34	Картометрический метод	0.10	–
175	495984.92	1416994.81	Картометрический метод	0.10	–
176	495974.54	1416994.24	Картометрический метод	0.10	–
177	495960.54	1416996.92	Картометрический метод	0.10	–
178	495943.30	1417001.70	Картометрический метод	0.10	–
179	495932.97	1417008.58	Картометрический метод	0.10	–
180	495929.48	1417012.72	Картометрический метод	0.10	–
181	495928.26	1417018.28	Картометрический метод	0.10	–
182	495929.32	1417026.10	Картометрический метод	0.10	–
183	495933.82	1417034.40	Картометрический метод	0.10	–
184	495938.38	1417041.89	Картометрический метод	0.10	–
185	495943.40	1417050.88	Картометрический метод	0.10	–
186	495950.10	1417065.14	Картометрический метод	0.10	–
187	495955.12	1417076.84	Картометрический метод	0.10	–
188	495961.55	1417098.36	Картометрический метод	0.10	–
189	495966.40	1417114.28	Картометрический метод	0.10	–
190	495969.60	1417123.03	Картометрический метод	0.10	–
191	495970.43	1417129.94	Картометрический метод	0.10	–
192	495971.94	1417142.46	Картометрический метод	0.10	–
193	495971.74	1417145.59	Картометрический метод	0.10	–
194	495968.38	1417147.21	Картометрический метод	0.10	–
195	495965.68	1417149.03	Картометрический метод	0.10	–
196	495963.06	1417150.80	Картометрический метод	0.10	–
197	495957.56	1417154.90	Картометрический метод	0.10	–
198	495953.08	1417159.18	Картометрический метод	0.10	–
199	495944.12	1417164.90	Картометрический метод	0.10	–
200	495934.14	1417167.24	Картометрический метод	0.10	–
201	495925.60	1417167.72	Картометрический метод	0.10	–
202	495904.10	1417168.52	Картометрический метод	0.10	–
203	495894.52	1417167.52	Картометрический метод	0.10	–
204	495887.25	1417166.75	Картометрический метод	0.10	–
205	495880.39	1417168.99	Картометрический метод	0.10	–
206	495873.74	1417174.74	Картометрический метод	0.10	–
207	495866.24	1417188.36	Картометрический метод	0.10	–
208	495864.78	1417193.24	Картометрический метод	0.10	–
209	495865.24	1417197.84	Картометрический метод	0.10	–
210	495865.61	1417206.08	Картометрический метод	0.10	–
211	495866.87	1417213.78	Картометрический метод	0.10	–
212	495869.75	1417225.06	Картометрический метод	0.10	–
213	495874.80	1417241.18	Картометрический метод	0.10	–
214	495880.95	1417250.94	Картометрический метод	0.10	–
215	495887.68	1417263.08	Картометрический метод	0.10	–
216	495894.96	1417273.10	Картометрический метод	0.10	–
217	495903.28	1417281.98	Картометрический метод	0.10	–
218	495914.05	1417294.30	Картометрический метод	0.10	–
219	495927.66	1417307.84	Картометрический метод	0.10	–
220	495930.18	1417313.79	Картометрический метод	0.10	–
221	495931.82	1417320.88	Картометрический метод	0.10	–
222	495932.78	1417331.81	Картометрический метод	0.10	–
223	495931.74	1417340.39	Картометрический метод	0.10	–
224	495929.36	1417347.10	Картометрический метод	0.10	–
225	495926.12	1417352.94	Картометрический метод	0.10	–
226	495922.18	1417358.70	Картометрический метод	0.10	–
227	495914.02	1417364.30	Картометрический метод	0.10	–
228	495904.70	1417368.32	Картометрический метод	0.10	–

229	495892.24	1417371.55	Картометрический метод	0.10	–
230	495882.41	1417375.49	Картометрический метод	0.10	–
231	495876.92	1417379.80	Картометрический метод	0.10	–
232	495874.66	1417384.40	Картометрический метод	0.10	–
233	495874.18	1417388.23	Картометрический метод	0.10	–
234	495875.30	1417395.03	Картометрический метод	0.10	–
235	495877.92	1417401.48	Картометрический метод	0.10	–
236	495881.60	1417405.99	Картометрический метод	0.10	–
237	495888.04	1417412.22	Картометрический метод	0.10	–
238	495896.37	1417420.90	Картометрический метод	0.10	–
239	495903.78	1417429.40	Картометрический метод	0.10	–
240	495908.29	1417435.08	Картометрический метод	0.10	–
241	495914.49	1417443.03	Картометрический метод	0.10	–
242	495917.50	1417449.27	Картометрический метод	0.10	–
243	495921.82	1417458.08	Картометрический метод	0.10	–
244	495924.20	1417466.24	Картометрический метод	0.10	–
245	495926.38	1417470.70	Картометрический метод	0.10	–
246	495927.64	1417482.62	Картометрический метод	0.10	–
247	495924.24	1417492.29	Картометрический метод	0.10	–
248	495919.02	1417501.72	Картометрический метод	0.10	–
249	495915.99	1417507.44	Картометрический метод	0.10	–
250	495907.40	1417518.38	Картометрический метод	0.10	–
251	495897.50	1417529.77	Картометрический метод	0.10	–
252	495887.29	1417543.28	Картометрический метод	0.10	–
253	495882.41	1417547.86	Картометрический метод	0.10	–
254	495881.16	1417548.06	Картометрический метод	0.10	–
255	495875.16	1417548.95	Картометрический метод	0.10	–
256	495872.10	1417549.41	Картометрический метод	0.10	–
257	495851.37	1417558.13	Картометрический метод	0.10	–
258	495829.82	1417569.80	Картометрический метод	0.10	–
259	495811.12	1417581.98	Картометрический метод	0.10	–
260	495797.38	1417595.80	Картометрический метод	0.10	–
261	495785.92	1417614.08	Картометрический метод	0.10	–
262	495776.53	1417625.24	Картометрический метод	0.10	–
263	495758.33	1417646.86	Картометрический метод	0.10	–
264	495736.96	1417663.95	Картометрический метод	0.10	–
265	495720.56	1417675.85	Картометрический метод	0.10	–
266	495710.22	1417680.63	Картометрический метод	0.10	–
267	495713.30	1417668.83	Картометрический метод	0.10	–
268	495772.58	1417443.01	Картометрический метод	0.10	–
269	495824.49	1417328.08	Картометрический метод	0.10	–
270	495834.37	1417270.12	Картометрический метод	0.10	–
271	495825.59	1417244.81	Картометрический метод	0.10	–
272	495847.00	1417254.15	Картометрический метод	0.10	–
273	495848.39	1417236.37	Картометрический метод	0.10	–
274	495824.57	1417223.96	Картометрический метод	0.10	–
275	495812.62	1417216.75	Картометрический метод	0.10	–
276	495803.56	1417209.16	Картометрический метод	0.10	–
277	495794.85	1417203.04	Картометрический метод	0.10	–
278	495798.91	1417195.90	Картометрический метод	0.10	–
279	495842.96	1417215.63	Картометрический метод	0.10	–
280	495847.53	1417201.35	Картометрический метод	0.10	–
281	495859.97	1417160.56	Картометрический метод	0.10	–
282	495843.25	1417151.11	Картометрический метод	0.10	–
283	495845.22	1417146.92	Картометрический метод	0.10	–
284	495849.88	1417137.05	Картометрический метод	0.10	–
285	495865.75	1417142.26	Картометрический метод	0.10	–
286	495870.82	1417124.61	Картометрический метод	0.10	–
287	495886.18	1417131.34	Аналитический метод	0.10	–
288	495888.15	1417119.12	Аналитический метод	0.10	–
289	495884.88	1417117.61	Аналитический метод	0.10	–
290	495883.50	1417105.50	Аналитический метод	0.10	–
291	495877.06	1417102.81	Картометрический метод	0.10	–
292	495878.56	1417097.59	Картометрический метод	0.10	–
293	495916.10	1417110.34	Картометрический метод	0.10	–
294	495918.14	1417106.97	Картометрический метод	0.10	–
295	495917.39	1417098.64	Картометрический метод	0.10	–

296	495914.09	1417086.44	Картометрический метод	0.10	–
297	495897.93	1417057.66	Картометрический метод	0.10	–
298	495894.23	1417048.76	Картометрический метод	0.10	–
299	495903.22	1417016.41	Картометрический метод	0.10	–
300	495909.63	1416991.94	Картометрический метод	0.10	–
301	495919.05	1416957.65	Картометрический метод	0.10	–
302	495947.12	1416963.80	Картометрический метод	0.10	–
303	495949.16	1416929.03	Картометрический метод	0.10	–
304	495951.78	1416897.13	Картометрический метод	0.10	–
305	495953.88	1416872.33	Картометрический метод	0.10	–
306	495956.77	1416848.11	Картометрический метод	0.10	–
307	496031.34	1416864.09	Картометрический метод	0.10	–
308	496026.67	1416823.93	Картометрический метод	0.10	–
309	496044.61	1416823.87	Аналитический метод	0.10	–
310	496026.46	1416766.84	Аналитический метод	0.10	–
311	496018.81	1416766.56	Картометрический метод	0.10	–
312	496018.84	1416755.33	Картометрический метод	0.10	–
313	496059.34	1416756.93	Картометрический метод	0.10	–
314	496058.57	1416755.37	Картометрический метод	0.10	–
315	496034.37	1416728.57	Картометрический метод	0.10	–
316	495972.65	1416727.56	Картометрический метод	0.10	–
317	495845.82	1416714.85	Картометрический метод	0.10	–
318	495846.06	1416708.06	Картометрический метод	0.10	–
319	495826.88	1416687.33	Картометрический метод	0.10	–
320	495826.42	1416683.36	Картометрический метод	0.10	–
321	495824.55	1416675.40	Картометрический метод	0.10	–
322	495823.44	1416670.78	Картометрический метод	0.10	–
323	495820.07	1416671.59	Картометрический метод	0.10	–
324	495819.03	1416667.11	Картометрический метод	0.10	–
325	495669.18	1416502.95	Аналитический метод	0.10	–
326	495668.29	1416498.44	Аналитический метод	0.10	–
327	495660.73	1416481.90	Аналитический метод	0.10	–
328	495644.34	1416466.11	Аналитический метод	0.10	–
329	495623.77	1416470.79	Аналитический метод	0.10	–
330	495622.74	1416465.60	Аналитический метод	0.10	–
331	495621.56	1416459.66	Аналитический метод	0.10	–
332	495621.33	1416458.49	Аналитический метод	0.10	–
333	495615.60	1416449.64	Аналитический метод	0.10	–
334	495602.74	1416433.02	Картометрический метод	0.10	–
335	495589.02	1416412.29	Картометрический метод	0.10	–
336	495579.68	1416398.73	Картометрический метод	0.10	–
337	495574.84	1416390.00	Картометрический метод	0.10	–
338	495566.91	1416370.57	Картометрический метод	0.10	–
339	495564.83	1416361.54	Картометрический метод	0.10	–
340	495565.10	1416352.35	Картометрический метод	0.10	–
341	495566.58	1416333.09	Картометрический метод	0.10	–
342	495565.42	1416328.74	Аналитический метод	0.10	–
343	495557.00	1416303.75	Аналитический метод	0.10	–
344	495547.06	1416281.86	Аналитический метод	0.20	–
345	495537.44	1416244.68	Аналитический метод	0.20	–
346	495536.62	1416236.09	Картометрический метод	0.10	–
347	495534.51	1416214.15	Картометрический метод	0.10	–
348	495538.08	1416189.97	Картометрический метод	0.10	–
349	495544.48	1416142.76	Картометрический метод	0.10	–
350	495549.43	1416111.10	Картометрический метод	0.10	–
351	495551.63	1416098.06	Картометрический метод	0.10	–
352	495555.80	1416080.63	Картометрический метод	0.10	–
353	495555.09	1416063.97	Картометрический метод	0.10	–
354	495555.57	1416051.79	Картометрический метод	0.10	–
355	495571.71	1416053.21	Картометрический метод	0.10	–
356	495574.89	1416046.94	Картометрический метод	0.10	–
357	495582.93	1416022.00	Картометрический метод	0.10	–
358	495583.63	1416013.73	Картометрический метод	0.10	–
359	495568.71	1416013.48	Картометрический метод	0.10	–
360	495570.69	1415999.16	Картометрический метод	0.10	–
361	495588.99	1415991.91	Картометрический метод	0.10	–
362	495595.87	1415985.20	Картометрический метод	0.10	–

363	495603.03	1415984.54	Картометрический метод	0.10	–
364	495612.52	1415944.71	Картометрический метод	0.10	–
365	495582.42	1415938.86	Картометрический метод	0.10	–
366	495591.55	1415887.61	Картометрический метод	0.10	–
367	495594.49	1415873.28	Картометрический метод	0.10	–
368	495697.00	1415889.84	Картометрический метод	0.10	–
369	495699.43	1415863.43	Картометрический метод	0.10	–
370	495693.17	1415855.41	Картометрический метод	0.10	–
371	495707.22	1415810.01	Картометрический метод	0.10	–
372	495715.01	1415786.65	Картометрический метод	0.10	–
373	495721.16	1415767.56	Картометрический метод	0.10	–
374	495698.35	1415756.73	Картометрический метод	0.10	–
375	495673.22	1415750.21	Картометрический метод	0.10	–
376	495675.69	1415738.22	Картометрический метод	0.10	–
377	495677.60	1415728.38	Картометрический метод	0.10	–
378	495679.84	1415720.80	Картометрический метод	0.10	–
379	495681.49	1415711.88	Картометрический метод	0.10	–
380	495733.37	1415721.77	Картометрический метод	0.10	–
381	495737.55	1415720.38	Картометрический метод	0.10	–
382	495737.47	1415715.80	Картометрический метод	0.10	–
383	495735.24	1415707.27	Картометрический метод	0.10	–
384	495731.48	1415691.81	Картометрический метод	0.10	–
385	495726.64	1415662.95	Картометрический метод	0.10	–
386	495716.28	1415629.93	Картометрический метод	0.10	–
387	495717.45	1415612.81	Картометрический метод	0.10	–
388	495722.70	1415577.59	Картометрический метод	0.10	–
389	495730.58	1415558.32	Картометрический метод	0.10	–
390	495741.41	1415543.93	Картометрический метод	0.10	–
391	495758.28	1415527.60	Картометрический метод	0.10	–
392	495772.34	1415515.16	Картометрический метод	0.10	–
393	495777.87	1415499.04	Картометрический метод	0.10	–
394	495785.42	1415472.71	Картометрический метод	0.10	–
395	495795.34	1415454.59	Картометрический метод	0.10	–
396	495807.59	1415423.23	Картометрический метод	0.10	–
397	495970.26	1415101.73	Картометрический метод	0.10	–
398	495972.81	1415106.77	Картометрический метод	0.10	–
399	495976.82	1415115.03	Картометрический метод	0.10	–
400	495981.74	1415119.28	Картометрический метод	0.10	–
401	495991.22	1415125.20	Картометрический метод	0.10	–
402	495999.46	1415127.36	Картометрический метод	0.10	–
403	496010.50	1415128.82	Картометрический метод	0.10	–
404	496019.30	1415132.48	Картометрический метод	0.10	–
405	496028.29	1415134.41	Картометрический метод	0.10	–
406	496040.54	1415137.05	Картометрический метод	0.10	–
407	496047.56	1415137.50	Картометрический метод	0.10	–
408	496058.62	1415140.80	Картометрический метод	0.10	–
409	496075.64	1415144.56	Картометрический метод	0.10	–
410	496092.50	1415145.62	Картометрический метод	0.10	–
411	496103.40	1415144.17	Картометрический метод	0.10	–
412	496111.62	1415143.12	Картометрический метод	0.10	–
413	496113.70	1415143.86	Картометрический метод	0.10	–
1	496121.54	1415143.70	Аналитический метод	0.10	–

3. Сведения о характерных точках части (частей) границы объекта

Обозначение характерных точек части границы	Координаты, м		Метод определения координат характерной точки	Средняя квадратическая погрешность положения характерной точки (M_t), м	Описание обозначения точки на местности (при наличии)
	X	Y			
1	2	3	4	5	6
–	–	–	–	–	–

Раздел 4

Зона природного ландшафта (Р2)

(наименование объекта)

План границ объекта

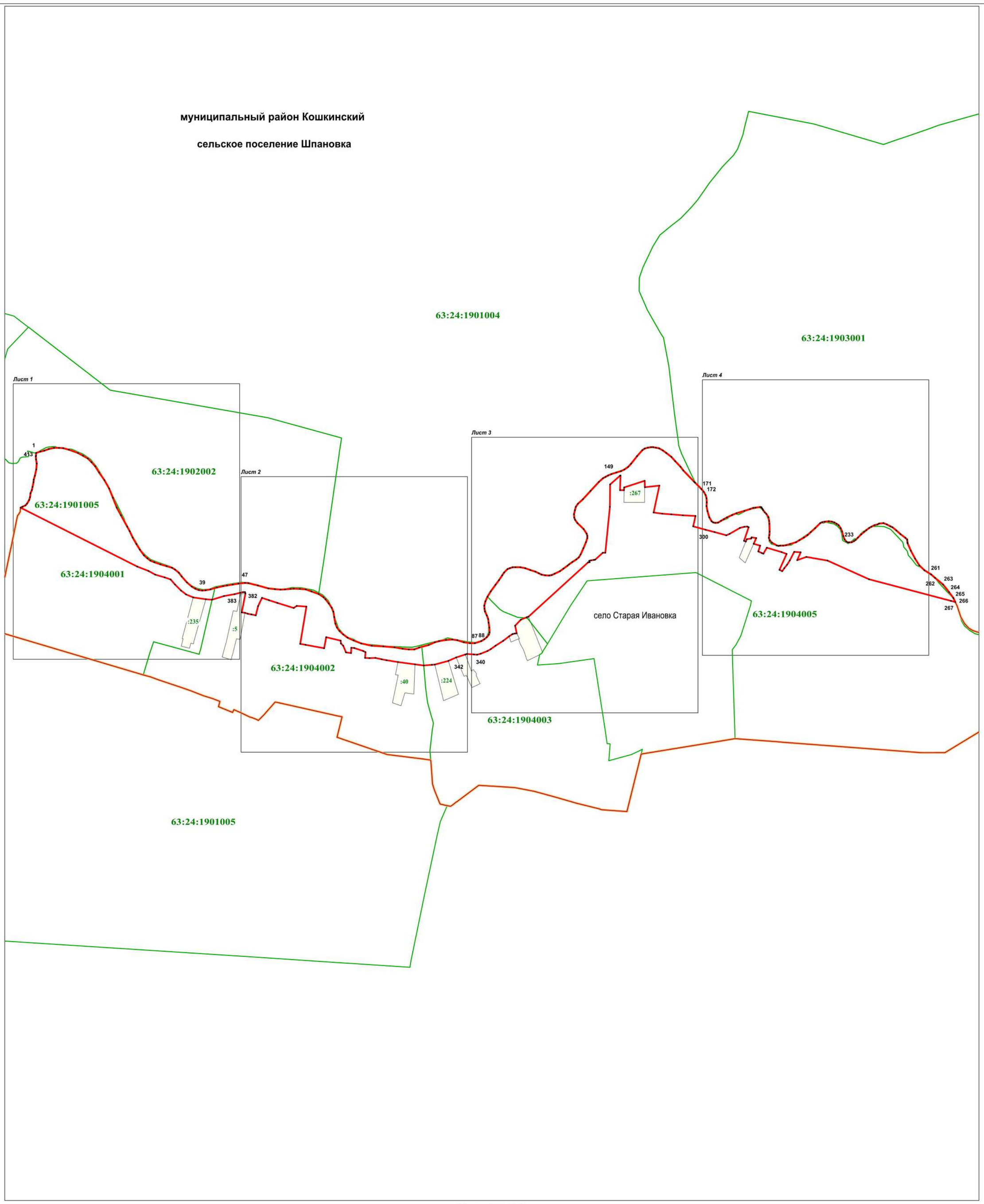

Масштаб 1 : 7500

Используемые условные знаки и обозначения:

.1	- характерная точка границы
	- территориальная зона
	- граница кадастрового квартала
	- граница населённого пункта
:305(1)	- земельный участок, кадастровый номер
63:24:1903001	- подпись кадастрового квартала
муниципальный район Кошкинский	- наименование муниципального района
сельское поселение Шпановка	- наименование сельского поселения
село Старая Ивановка	- наименование населённого пункта

Подпись кадастрового инженера /Э.Р.Валиева/

Дата 16.01.2023

Место для оттиска печати (при наличии) лица, составившего описание местоположения границ объекта

Раздел 4

Зона природного ландшафта (Р2)

(наименование объекта)

План границ объекта

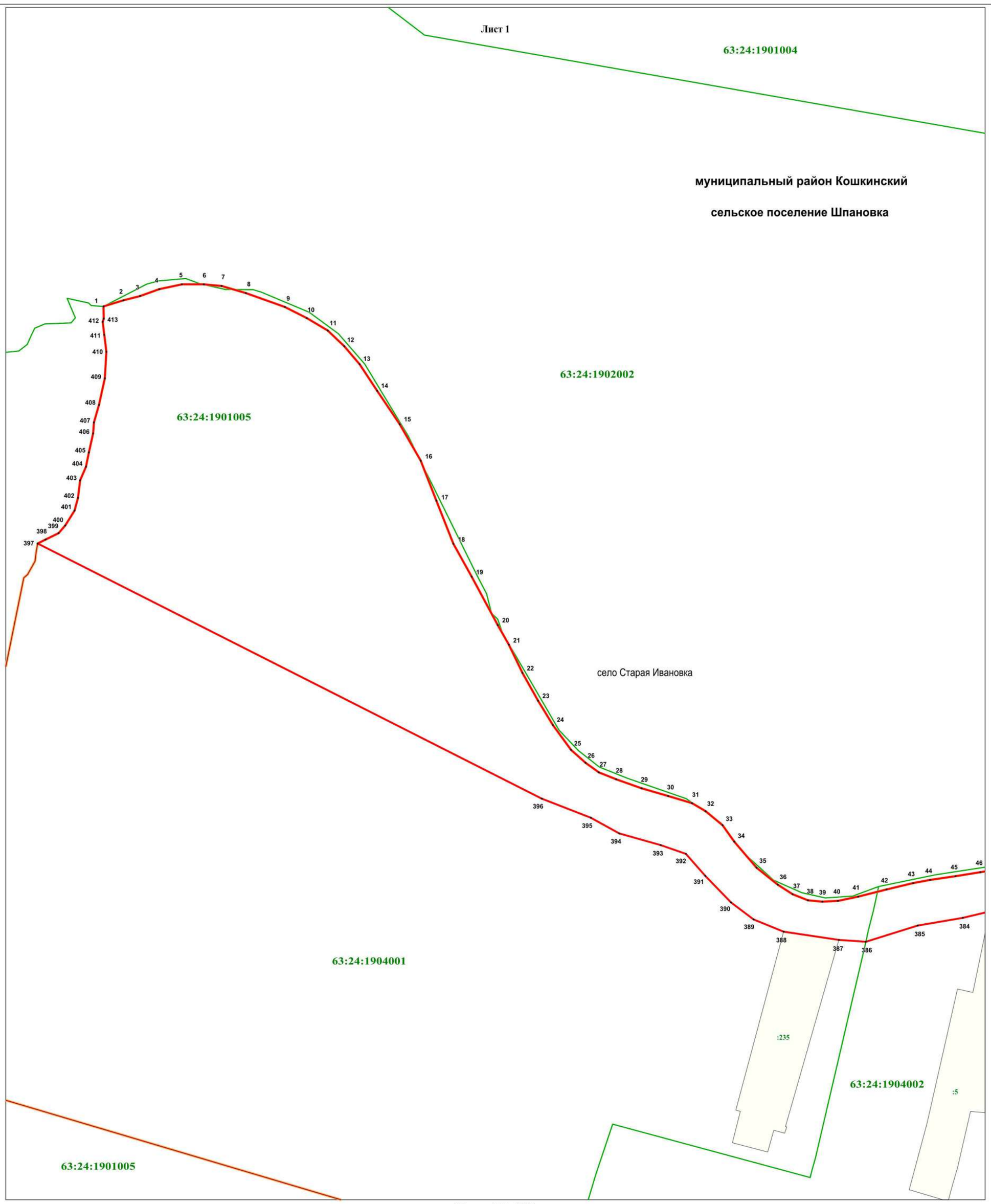

Масштаб 1 : 2000

Используемые условные знаки и обозначения:

.1	- характерная точка границы
	- территориальная зона
	- граница кадастрового квартала
	- граница населённого пункта
:5	- земельный участок, кадастровый номер
63:24:1903001	- подпись кадастрового квартала
муниципальный район Кошкинский	- наименование муниципального района
сельское поселение Шпановка	- наименование сельского поселения
село Старая Ивановка	- наименование населённого пункта

Подпись кадастрового инженера /Э.Р.Валиева/

Дата 16.01.2023

Место для оттиска печати (при наличии) лица, составившего описание местоположения границ объекта

Раздел 4

Зона природного ландшафта (Р2)

(наименование объекта)

План границ объекта

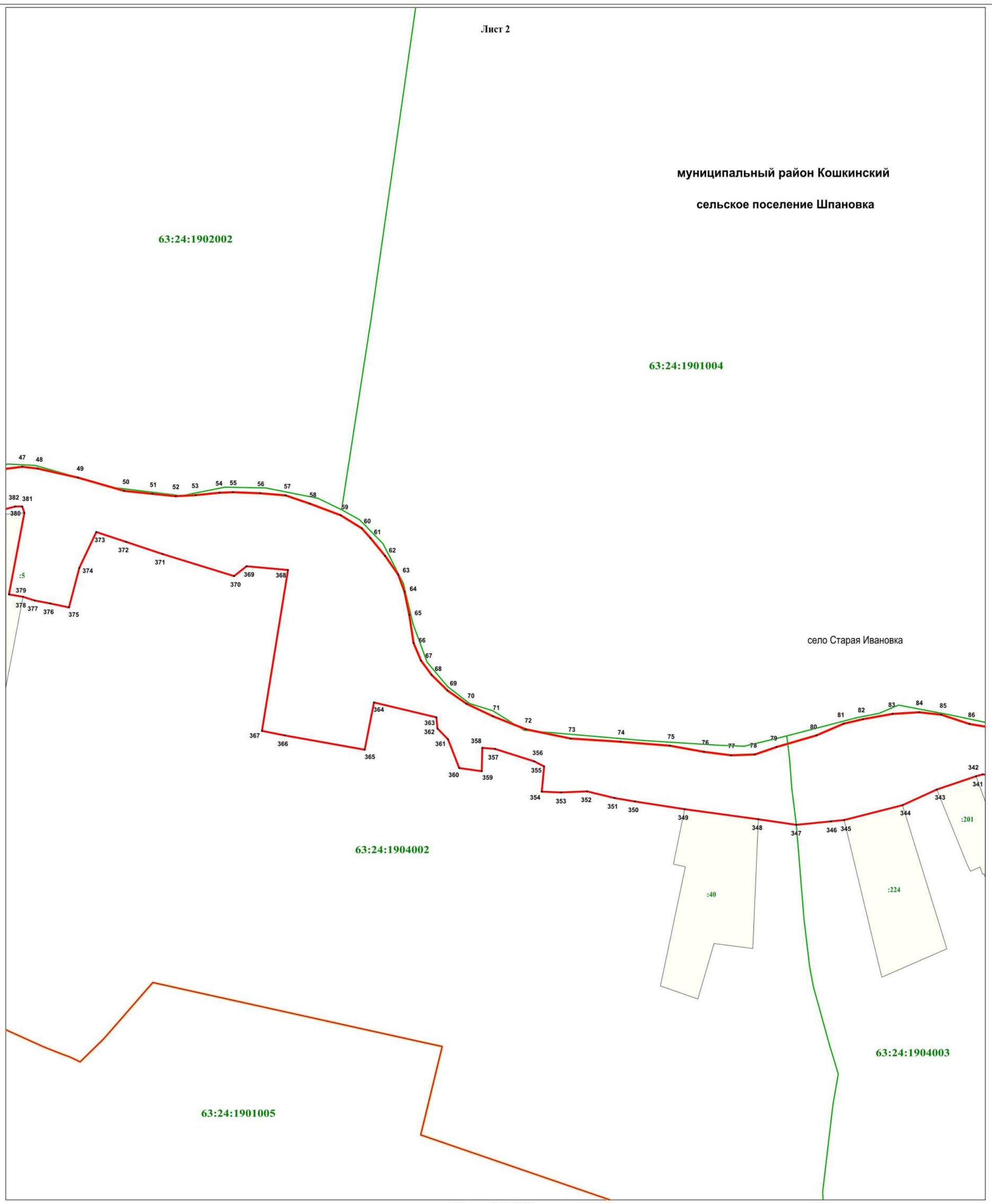

Масштаб 1 : 2000

Используемые условные знаки и обозначения:

- 47 - характерная точка границы
- - территориальная зона
- - граница кадастрового квартала
- - граница населённого пункта
- :201 - земельный участок, кадастровый номер
- 63:24:1903001 - подпись кадастрового квартала
- **муниципальный район Кошкинский** - наименование муниципального района
- **сельское поселение Шпановка** - наименование сельского поселения
- село Старая Ивановка - наименование населённого пункта

Подпись кадастрового инженера /Э.Р.Валиева/

Дата 16.01.2023

Место для оттиска печати (при наличии) лица, составившего описание местоположения границ объекта

Раздел 4

Зона природного ландшафта (Р2)

(наименование объекта)

План границ объекта

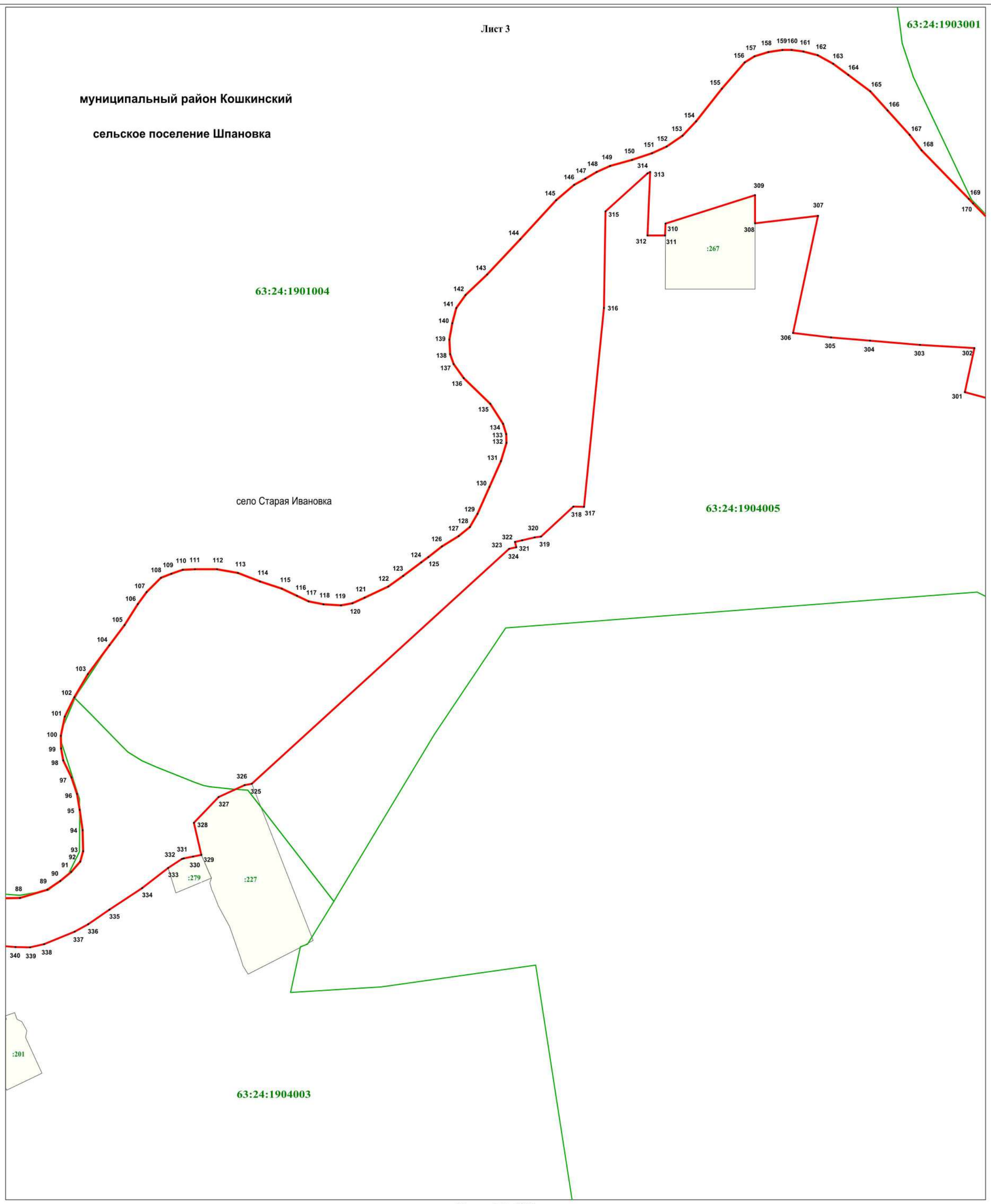

Масштаб 1 : 2000

Используемые условные знаки и обозначения:

.88	- характерная точка границы
	- территориальная зона
	- граница кадастрового квартала
	- граница населённого пункта
:267	- земельный участок, кадастровый номер
63:24:1903001	- подпись кадастрового квартала
муниципальный район Кошкинский	- наименование муниципального района
сельское поселение Шпановка	- наименование сельского поселения
село Старая Ивановка	- наименование населённого пункта

Подпись кадастрового инженера _____ /Э.Р.Валиева/

Дата 16.01.2023

Место для оттиска печати (при наличии) лица, составившего описание местоположения границ объекта

Раздел 4

Зона природного ландшафта (Р2)

(наименование объекта)

План границ объекта

Лист 4

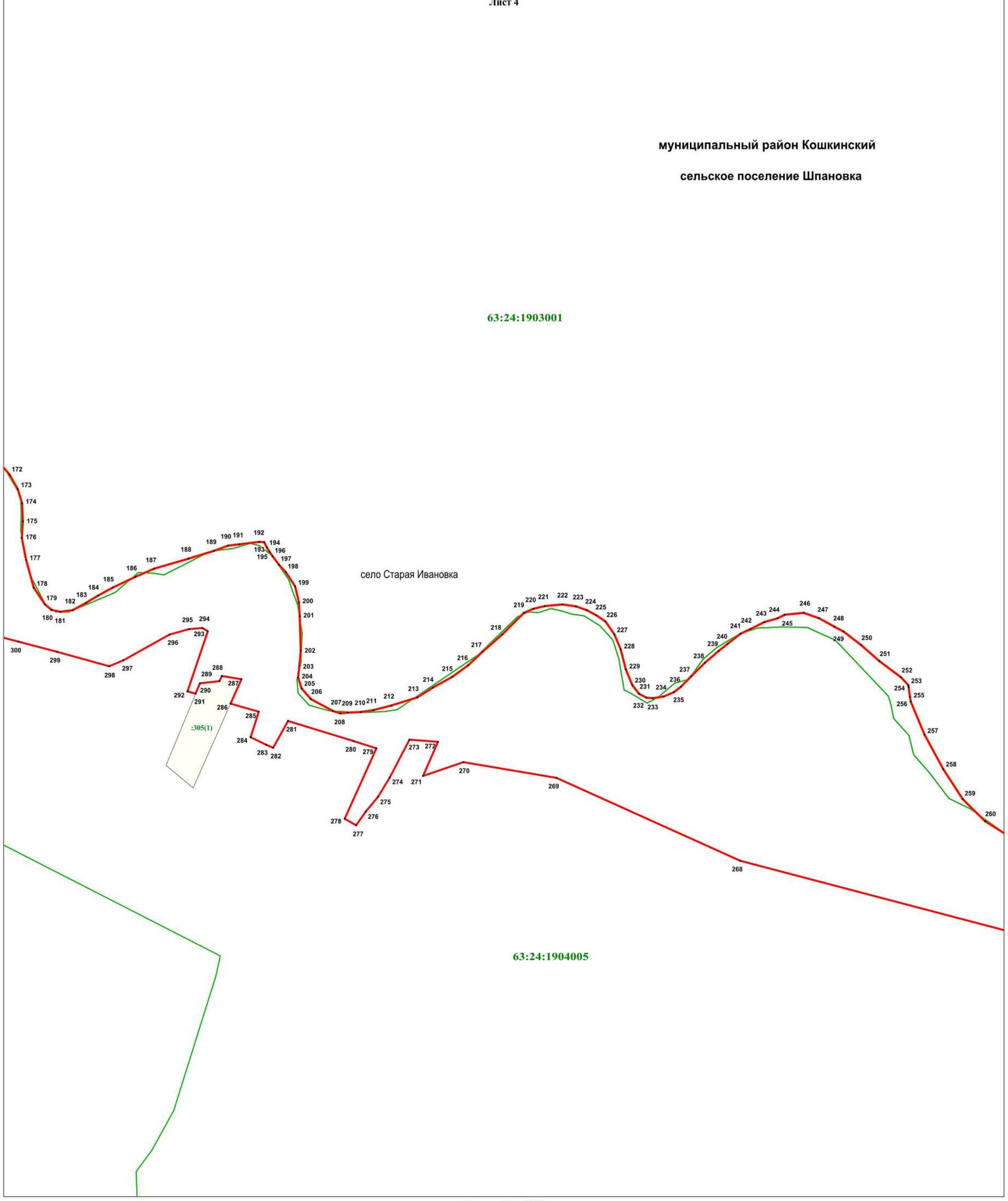

Масштаб 1 : 2000

Используемые условные знаки и обозначения:

- 172 - характерная точка границы
- - территориальная зона
- - граница кадастрового квартала
- - граница населённого пункта
- :305(1) - земельный участок, кадастровый номер
- 63:24:1903001 - подпись кадастрового квартала
- **муниципальный район Кошкинский** - наименование муниципального района
- **сельское поселение Шпановка** - наименование сельского поселения
- село Старая Ивановка - наименование населённого пункта

Подпись кадастрового инженера /Э.Р.Валиева/

Дата 16.01.2023

Место для оттиска печати (при наличии) лица, составившего описание местоположения границ объекта

ГРАФИЧЕСКОЕ ОПИСАНИЕ
местоположения границ населенных пунктов, территориальных зон,
особо охраняемых природных территорий,
зон с особыми условиями использования территории

Зона природного ландшафта (Р2)
(наименование объекта, местоположение границ которого описано (далее - объект)

Раздел 1

Сведения об объекте		
№ п/п	Характеристики объекта	Описание характеристик
1	2	3
1	Местоположение объекта	Самарская область, муниципальный район Кошкинский, сельское поселение Шпановка, деревня Титовка
2	Площадь объекта +/- величина погрешности определения площади (Р+/- Дельта Р)	183871 кв.м ± 93 кв.м
3	Иные характеристики объекта	–

Раздел 2

Сведения о местоположении границ объекта

1. Система координат МСК-63

2. Сведения о характерных точках границ объекта

Обозначение характерных точек границ	Координаты, м		Метод определения координат характерной точки	Средняя квадратическая погрешность положения характерной точки (M_t), м	Описание обозначения точки на местности (при наличии)
	X	Y			
1	2	3	4	5	6
1	496332.88	1414911.45	Картометрический метод	0.10	–
2	496352.93	1414934.39	Картометрический метод	0.10	–
3	496356.40	1414963.89	Картометрический метод	0.10	–
4	496311.87	1415123.53	Картометрический метод	0.10	–
5	496291.93	1415168.04	Картометрический метод	0.10	–
6	496244.16	1415322.11	Картометрический метод	0.10	–
7	496197.50	1415342.12	Картометрический метод	0.10	–
8	496070.65	1415365.67	Картометрический метод	0.10	–
9	496055.96	1415376.96	Картометрический метод	0.10	–
10	495972.65	1415569.88	Картометрический метод	0.10	–
11	495941.02	1415669.98	Картометрический метод	0.10	–
12	495901.26	1415763.35	Картометрический метод	0.10	–
13	495856.78	1415942.80	Аналитический метод	0.10	–
14	495851.64	1415942.02	Аналитический метод	0.10	–
15	495731.92	1415923.58	Аналитический метод	0.10	–
16	495739.42	1415903.82	Аналитический метод	0.10	–
17	495744.61	1415888.30	Аналитический метод	0.10	–
18	495746.00	1415872.18	Аналитический метод	0.10	–
19	495746.62	1415854.89	Аналитический метод	0.10	–
20	495746.30	1415846.25	Аналитический метод	0.10	–
21	495744.78	1415831.04	Аналитический метод	0.10	–
22	495744.17	1415818.19	Аналитический метод	0.10	–
23	495745.59	1415803.37	Аналитический метод	0.10	–
24	495747.50	1415785.42	Аналитический метод	0.10	–
25	495755.95	1415755.91	Аналитический метод	0.10	–
26	495761.74	1415730.34	Аналитический метод	0.10	–
27	495762.90	1415720.38	Аналитический метод	0.10	–

28	495760.72	1415703.02	Аналитический метод	0.10	–
29	495758.12	1415687.18	Аналитический метод	0.10	–
30	495755.74	1415671.00	Аналитический метод	0.10	–
31	495753.64	1415660.12	Аналитический метод	0.10	–
32	495749.63	1415643.22	Аналитический метод	0.10	–
33	495745.05	1415625.02	Аналитический метод	0.10	–
34	495742.39	1415612.20	Аналитический метод	0.10	–
35	495741.92	1415602.16	Аналитический метод	0.10	–
36	495742.78	1415593.08	Аналитический метод	0.10	–
37	495746.63	1415583.20	Аналитический метод	0.10	–
38	495752.76	1415573.82	Аналитический метод	0.10	–
39	495763.60	1415560.27	Аналитический метод	0.10	–
40	495780.14	1415546.00	Аналитический метод	0.10	–
41	495790.62	1415538.62	Аналитический метод	0.10	–
42	495799.55	1415527.68	Аналитический метод	0.10	–
43	495804.72	1415519.08	Аналитический метод	0.10	–
44	495809.26	1415503.78	Аналитический метод	0.10	–
45	495814.22	1415486.97	Аналитический метод	0.10	–
46	495819.93	1415470.69	Аналитический метод	0.10	–
47	495824.31	1415459.61	Аналитический метод	0.10	–
48	495830.36	1415451.20	Аналитический метод	0.10	–
49	495838.76	1415441.90	Аналитический метод	0.10	–
50	495854.48	1415430.34	Аналитический метод	0.10	–
51	495870.02	1415420.94	Аналитический метод	0.10	–
52	495887.80	1415410.87	Аналитический метод	0.10	–
53	495905.72	1415402.19	Аналитический метод	0.10	–
54	495918.38	1415395.21	Аналитический метод	0.10	–
55	495949.04	1415378.58	Аналитический метод	0.10	–
56	495970.16	1415366.84	Аналитический метод	0.10	–
57	495997.56	1415356.08	Аналитический метод	0.10	–
58	496023.12	1415346.00	Аналитический метод	0.10	–
59	496046.28	1415332.72	Аналитический метод	0.10	–
60	496067.58	1415318.27	Аналитический метод	0.10	–
61	496084.60	1415307.12	Аналитический метод	0.10	–
62	496096.12	1415297.24	Аналитический метод	0.10	–
63	496106.14	1415286.73	Аналитический метод	0.10	–
64	496114.05	1415273.34	Аналитический метод	0.10	–
65	496121.20	1415259.30	Аналитический метод	0.10	–
66	496130.04	1415234.65	Аналитический метод	0.10	–
67	496134.48	1415219.03	Аналитический метод	0.10	–
68	496135.50	1415207.68	Аналитический метод	0.10	–
69	496135.63	1415193.63	Аналитический метод	0.10	–
70	496132.51	1415179.20	Аналитический метод	0.10	–
71	496128.02	1415167.06	Аналитический метод	0.10	–
72	496125.31	1415156.32	Аналитический метод	0.10	–
73	496121.54	1415143.70	Аналитический метод	0.10	–
74	496121.98	1415135.92	Аналитический метод	0.10	–
75	496123.62	1415134.26	Аналитический метод	0.10	–
76	496126.56	1415121.06	Аналитический метод	0.10	–
77	496126.56	1415113.88	Аналитический метод	0.10	–
78	496120.58	1415106.40	Аналитический метод	0.10	–
79	496111.03	1415100.98	Аналитический метод	0.10	–
80	496109.88	1415097.84	Аналитический метод	0.10	–
81	496108.39	1415091.38	Аналитический метод	0.10	–
82	496105.31	1415087.53	Аналитический метод	0.10	–
83	496100.38	1415082.74	Аналитический метод	0.10	–
84	496098.50	1415079.10	Аналитический метод	0.10	–
85	496098.76	1415074.88	Аналитический метод	0.10	–
86	496101.70	1415068.79	Аналитический метод	0.10	–
87	496108.30	1415061.24	Аналитический метод	0.10	–
88	496115.82	1415050.34	Аналитический метод	0.10	–
89	496125.14	1415037.68	Аналитический метод	0.10	–
90	496134.28	1415026.53	Аналитический метод	0.10	–
91	496137.54	1415020.65	Аналитический метод	0.10	–
92	496138.10	1415013.51	Аналитический метод	0.10	–
93	496137.32	1415004.45	Аналитический метод	0.10	–
94	496137.02	1414998.84	Аналитический метод	0.10	–

95	496135.88	1414993.88	Аналитический метод	0.10	–
96	496133.40	1414987.00	Аналитический метод	0.10	–
97	496132.03	1414981.40	Аналитический метод	0.10	–
98	496131.28	1414974.18	Аналитический метод	0.10	–
99	496130.80	1414962.51	Аналитический метод	0.10	–
100	496130.52	1414949.77	Аналитический метод	0.10	–
101	496129.10	1414941.69	Аналитический метод	0.10	–
102	496126.16	1414932.22	Аналитический метод	0.10	–
103	496118.62	1414918.07	Аналитический метод	0.10	–
104	496112.75	1414908.21	Аналитический метод	0.10	–
105	496111.90	1414901.20	Аналитический метод	0.10	–
106	496113.02	1414896.65	Аналитический метод	0.10	–
107	496117.40	1414892.80	Аналитический метод	0.10	–
108	496125.17	1414892.05	Аналитический метод	0.10	–
109	496132.76	1414893.78	Аналитический метод	0.10	–
110	496139.31	1414898.55	Аналитический метод	0.10	–
111	496150.58	1414908.76	Аналитический метод	0.10	–
112	496161.62	1414918.98	Аналитический метод	0.10	–
113	496170.46	1414925.34	Аналитический метод	0.10	–
114	496176.24	1414929.26	Аналитический метод	0.10	–
115	496181.02	1414930.38	Аналитический метод	0.10	–
116	496185.11	1414929.68	Аналитический метод	0.10	–
117	496189.94	1414927.66	Аналитический метод	0.10	–
118	496197.76	1414922.80	Аналитический метод	0.10	–
119	496205.14	1414917.19	Аналитический метод	0.10	–
120	496207.88	1414913.04	Аналитический метод	0.10	–
121	496209.21	1414906.87	Аналитический метод	0.10	–
122	496209.66	1414901.14	Аналитический метод	0.10	–
123	496207.80	1414898.79	Аналитический метод	0.10	–
124	496205.40	1414896.55	Аналитический метод	0.10	–
125	496198.34	1414894.92	Аналитический метод	0.10	–
126	496187.73	1414892.91	Аналитический метод	0.10	–
127	496183.06	1414890.49	Аналитический метод	0.10	–
128	496175.58	1414881.74	Аналитический метод	0.10	–
129	496171.76	1414870.66	Аналитический метод	0.10	–
130	496169.74	1414857.51	Аналитический метод	0.10	–
131	496164.42	1414847.22	Аналитический метод	0.10	–
132	496158.92	1414840.70	Аналитический метод	0.10	–
133	496149.80	1414837.80	Аналитический метод	0.10	–
134	496137.48	1414837.32	Аналитический метод	0.10	–
135	496134.60	1414837.80	Аналитический метод	0.10	–
136	496136.11	1414818.54	Аналитический метод	0.10	–
137	496136.38	1414812.95	Аналитический метод	0.10	–
138	496173.57	1414831.03	Картометрический метод	0.10	–
139	496198.16	1414858.63	Картометрический метод	0.10	–
140	496221.26	1414864.08	Картометрический метод	0.10	–
1	496332.88	1414911.45	Картометрический метод	0.10	–

3. Сведения о характерных точках части (частей) границы объекта

Обозначение характерных точек части границы	Координаты, м		Метод определения координат характерной точки	Средняя квадратическая погрешность положения характерной точки (M_t), м	Описание обозначения точки на местности (при наличии)
	X	Y			
1	2	3	4	5	6
–	–	–	–	–	–

Раздел 4

Зона природного ландшафта (Р2)

(наименование объекта)

План границ объекта

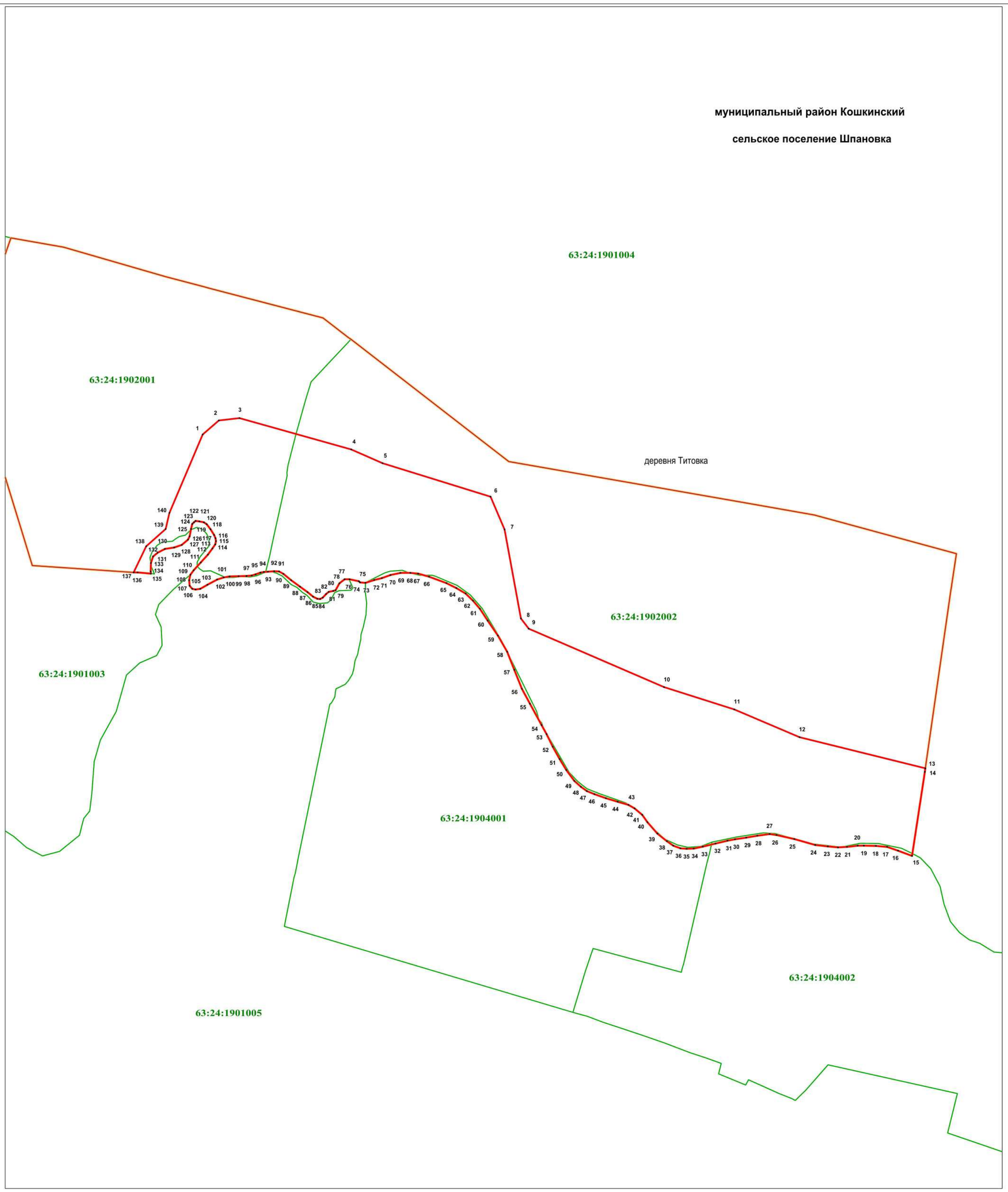

Масштаб 1 : 4000

Используемые условные знаки и обозначения:

.1	- характерная точка границы
	- территориальная зона
	- граница кадастрового квартала
	- граница населённого пункта
63:24:1901004	- подпись кадастрового квартала
муниципальный район Кошкинский	- наименование муниципального района
сельское поселение Шпановка	- наименование сельского поселения
деревня Титовка	- наименование населённого пункта

Подпись кадастрового инженера _____ /Э.Р.Валиева/

Дата 16.01.2023

Место для оттиска печати (при наличии) лица, составившего описание местоположения границ объекта

ГРАФИЧЕСКОЕ ОПИСАНИЕ
местоположения границ населенных пунктов, территориальных зон,
особо охраняемых природных территорий,
зон с особыми условиями использования территории

Зона природного ландшафта (Р2)
(наименование объекта, местоположение границ которого описано (далее - объект)

Раздел 1

Сведения об объекте		
№ п/п	Характеристики объекта	Описание характеристик
1	2	3
1	Местоположение объекта	Самарская область, муниципальный район Кошкинский, сельское поселение Шпановка, село Шпановка
2	Площадь объекта +/- величина погрешности определения площади (Р+/- Дельта Р)	170796 кв.м ± 120 кв.м
3	Иные характеристики объекта	–

Раздел 2

Сведения о местоположении границ объекта

1. Система координат МСК-63

2. Сведения о характерных точках границ объекта

Обозначение характерных точек границ	Координаты, м		Метод определения координат характерной точки	Средняя квадратическая погрешность положения характерной точки (M_t), м	Описание обозначения точки на местности (при наличии)
	X	Y			
1	2	3	4	5	6
Зона1(1)	–	–	–	–	–
1	499784.20	1407122.52	Картометрический метод	0.10	–
2	499808.40	1407200.78	Аналитический метод	0.10	–
3	499793.72	1407208.94	Аналитический метод	0.10	–
4	499772.02	1407215.90	Аналитический метод	0.10	–
5	499742.32	1407226.30	Аналитический метод	0.10	–
6	499722.74	1407236.27	Аналитический метод	0.10	–
7	499708.16	1407241.57	Аналитический метод	0.10	–
8	499692.33	1407248.86	Аналитический метод	0.10	–
9	499682.33	1407254.50	Аналитический метод	0.10	–
10	499674.00	1407261.96	Аналитический метод	0.10	–
11	499666.04	1407271.47	Аналитический метод	0.10	–
12	499656.82	1407288.62	Аналитический метод	0.10	–
13	499648.43	1407312.93	Аналитический метод	0.10	–
14	499636.10	1407327.06	Аналитический метод	0.10	–
15	499619.36	1407331.27	Аналитический метод	0.10	–
16	499601.91	1407330.49	Аналитический метод	0.10	–
17	499577.66	1407323.65	Аналитический метод	0.10	–
18	499553.90	1407308.82	Аналитический метод	0.10	–
19	499541.55	1407301.36	Аналитический метод	0.10	–
20	499523.27	1407295.70	Аналитический метод	0.10	–
21	499496.88	1407288.47	Аналитический метод	0.10	–
22	499473.76	1407286.50	Аналитический метод	0.10	–
23	499435.12	1407284.46	Аналитический метод	0.10	–
24	499412.10	1407281.44	Аналитический метод	0.10	–
25	499397.68	1407277.52	Аналитический метод	0.10	–
26	499392.07	1407274.68	Аналитический метод	0.10	–

27	499374.54	1407263.30	Аналитический метод	0.10	–
28	499354.06	1407250.89	Аналитический метод	0.10	–
29	499345.73	1407247.47	Аналитический метод	0.10	–
30	499346.58	1407247.07	Картометрический метод	0.10	–
31	499396.78	1407223.15	Картометрический метод	0.10	–
32	499543.87	1407181.63	Картометрический метод	0.10	–
33	499667.03	1407152.53	Картометрический метод	0.10	–
1	499784.20	1407122.52	Картометрический метод	0.10	–
Зона1(2)	–	–	–	–	–
34	499273.74	1407274.39	Аналитический метод	0.10	–
35	499257.64	1407287.76	Аналитический метод	0.10	–
36	499253.46	1407292.62	Аналитический метод	0.10	–
37	499249.04	1407308.00	Аналитический метод	0.10	–
38	499246.68	1407320.70	Аналитический метод	0.10	–
39	499240.66	1407336.33	Аналитический метод	0.10	–
40	499236.10	1407343.85	Аналитический метод	0.10	–
41	499230.11	1407348.30	Аналитический метод	0.10	–
42	499225.68	1407350.93	Аналитический метод	0.10	–
43	499224.33	1407352.76	Аналитический метод	0.10	–
44	499224.50	1407356.90	Аналитический метод	0.10	–
45	499225.24	1407362.42	Аналитический метод	0.10	–
46	499222.87	1407367.68	Аналитический метод	0.10	–
47	499216.37	1407373.42	Аналитический метод	0.10	–
48	499208.42	1407375.25	Аналитический метод	0.10	–
49	499197.48	1407375.96	Аналитический метод	0.10	–
50	499191.14	1407376.75	Аналитический метод	0.10	–
51	499183.79	1407379.91	Аналитический метод	0.10	–
52	499175.76	1407385.76	Аналитический метод	0.10	–
53	499173.69	1407392.79	Аналитический метод	0.10	–
54	499173.36	1407400.58	Аналитический метод	0.10	–
55	499172.71	1407403.12	Аналитический метод	0.10	–
56	499170.43	1407403.96	Аналитический метод	0.10	–
57	499160.72	1407405.72	Аналитический метод	0.10	–
58	499149.45	1407409.90	Аналитический метод	0.10	–
59	499128.94	1407417.34	Аналитический метод	0.10	–
60	499118.62	1407423.46	Аналитический метод	0.10	–
61	499098.60	1407439.60	Аналитический метод	0.10	–
62	499062.14	1407465.50	Аналитический метод	0.10	–
63	499053.32	1407473.10	Аналитический метод	0.10	–
64	499038.83	1407484.10	Аналитический метод	0.10	–
65	499024.85	1407490.74	Аналитический метод	0.10	–
66	499017.81	1407494.52	Аналитический метод	0.10	–
67	499010.54	1407498.65	Аналитический метод	0.10	–
68	499005.92	1407503.08	Аналитический метод	0.10	–
69	498999.12	1407502.07	Картометрический метод	0.10	–
70	498996.61	1407487.34	Картометрический метод	0.10	–
71	499000.67	1407474.61	Картометрический метод	0.10	–
72	499018.55	1407451.05	Картометрический метод	0.10	–
73	499020.09	1407443.17	Картометрический метод	0.10	–
74	499004.62	1407410.53	Картометрический метод	0.10	–
75	498948.79	1407385.98	Картометрический метод	0.10	–
76	499058.95	1407354.84	Картометрический метод	0.10	–
77	499265.00	1407276.35	Картометрический метод	0.10	–
34	499273.74	1407274.39	Аналитический метод	0.10	–
Зона1(3)	–	–	–	–	–
78	498726.03	1407486.83	Картометрический метод	0.10	–
79	498726.71	1407513.87	Картометрический метод	0.10	–
80	498728.73	1407592.70	Картометрический метод	0.10	–
81	498703.88	1407599.61	Аналитический метод	0.10	–
82	498683.16	1407608.31	Аналитический метод	0.10	–
83	498651.90	1407623.25	Аналитический метод	0.10	–
84	498636.08	1407629.12	Аналитический метод	0.10	–
85	498619.98	1407632.47	Аналитический метод	0.10	–
86	498606.13	1407633.50	Аналитический метод	0.10	–
87	498593.38	1407631.64	Аналитический метод	0.10	–
88	498587.40	1407629.68	Аналитический метод	0.10	–
89	498582.30	1407627.01	Аналитический метод	0.10	–

90	498577.89	1407622.96	Аналитический метод	0.10	–
91	498570.96	1407612.30	Аналитический метод	0.10	–
92	498559.14	1407589.58	Аналитический метод	0.10	–
93	498552.77	1407578.56	Аналитический метод	0.10	–
94	498547.40	1407565.25	Аналитический метод	0.10	–
95	498541.40	1407555.72	Аналитический метод	0.10	–
96	498537.30	1407549.49	Аналитический метод	0.10	–
97	498530.08	1407542.62	Аналитический метод	0.10	–
98	498512.59	1407530.98	Аналитический метод	0.10	–
99	498486.88	1407520.40	Аналитический метод	0.10	–
100	498478.12	1407518.02	Аналитический метод	0.10	–
101	498474.91	1407517.73	Аналитический метод	0.10	–
102	498470.24	1407519.18	Аналитический метод	0.10	–
103	498457.41	1407526.38	Аналитический метод	0.10	–
104	498448.79	1407531.78	Аналитический метод	0.10	–
105	498437.52	1407537.27	Аналитический метод	0.10	–
106	498422.96	1407541.53	Аналитический метод	0.10	–
107	498380.00	1407549.40	Аналитический метод	0.10	–
108	498367.44	1407552.12	Аналитический метод	0.10	–
109	498357.48	1407553.20	Аналитический метод	0.10	–
110	498346.34	1407553.43	Аналитический метод	0.10	–
111	498330.01	1407552.40	Аналитический метод	0.10	–
112	498284.42	1407549.20	Аналитический метод	0.10	–
113	498261.82	1407548.16	Аналитический метод	0.10	–
114	498223.90	1407548.92	Аналитический метод	0.10	–
115	498167.87	1407552.36	Аналитический метод	0.10	–
116	498149.10	1407553.93	Аналитический метод	0.10	–
117	498139.38	1407555.00	Аналитический метод	0.10	–
118	498133.54	1407555.10	Аналитический метод	0.10	–
119	498128.98	1407556.54	Аналитический метод	0.10	–
120	498120.67	1407560.12	Аналитический метод	0.10	–
121	498099.56	1407564.81	Аналитический метод	0.10	–
122	498088.49	1407567.62	Аналитический метод	0.10	–
123	498064.42	1407574.20	Аналитический метод	0.10	–
124	498056.78	1407576.04	Аналитический метод	0.10	–
125	498051.32	1407578.76	Аналитический метод	0.10	–
126	498043.30	1407585.88	Аналитический метод	0.10	–
127	498036.55	1407593.10	Аналитический метод	0.10	–
128	498028.54	1407601.48	Аналитический метод	0.10	–
129	498011.60	1407621.03	Аналитический метод	0.10	–
130	497998.03	1407637.23	Аналитический метод	0.10	–
131	497987.68	1407654.23	Аналитический метод	0.10	–
132	497985.34	1407658.87	Аналитический метод	0.10	–
133	497980.40	1407674.31	Аналитический метод	0.10	–
134	497978.48	1407684.64	Аналитический метод	0.10	–
135	497978.72	1407698.08	Аналитический метод	0.10	–
136	497978.55	1407706.40	Аналитический метод	0.10	–
137	497978.00	1407713.48	Аналитический метод	0.10	–
138	497975.22	1407722.01	Аналитический метод	0.10	–
139	497968.90	1407730.44	Аналитический метод	0.10	–
140	497951.48	1407740.27	Аналитический метод	0.10	–
141	497937.14	1407747.50	Аналитический метод	0.10	–
142	497926.50	1407752.98	Аналитический метод	0.10	–
143	497911.23	1407759.68	Аналитический метод	0.10	–
144	497890.12	1407765.09	Аналитический метод	0.10	–
145	497872.66	1407767.74	Аналитический метод	0.10	–
146	497867.06	1407767.80	Аналитический метод	0.10	–
147	497846.34	1407767.25	Аналитический метод	0.10	–
148	497829.14	1407764.32	Аналитический метод	0.10	–
149	497821.20	1407762.08	Аналитический метод	0.10	–
150	497814.90	1407757.98	Аналитический метод	0.10	–
151	497806.91	1407754.38	Аналитический метод	0.10	–
152	497792.17	1407749.88	Аналитический метод	0.10	–
153	497776.46	1407740.74	Аналитический метод	0.10	–
154	497774.84	1407736.80	Аналитический метод	0.10	–
155	497776.73	1407728.53	Аналитический метод	0.10	–
156	497779.37	1407709.41	Аналитический метод	0.10	–

157	497778.76	1407692.10	Аналитический метод	0.10	–
158	497776.07	1407680.35	Аналитический метод	0.10	–
159	497772.02	1407675.02	Аналитический метод	0.10	–
160	497764.86	1407669.00	Аналитический метод	0.10	–
161	497757.24	1407663.00	Аналитический метод	0.10	–
162	497747.55	1407659.69	Аналитический метод	0.10	–
163	497736.72	1407659.61	Аналитический метод	0.10	–
164	497732.27	1407659.42	Аналитический метод	0.10	–
165	497731.16	1407660.38	Аналитический метод	0.10	–
166	497731.42	1407661.10	Аналитический метод	0.10	–
167	497693.92	1407661.21	Аналитический метод	0.10	–
168	497677.40	1407660.99	Аналитический метод	0.10	–
169	497665.27	1407659.59	Аналитический метод	0.10	–
170	497652.46	1407655.14	Аналитический метод	0.10	–
171	497645.48	1407650.70	Аналитический метод	0.10	–
172	497637.39	1407637.88	Аналитический метод	0.10	–
173	497637.15	1407627.63	Аналитический метод	0.10	–
174	497633.71	1407615.90	Аналитический метод	0.10	–
175	497633.06	1407603.73	Аналитический метод	0.10	–
176	497631.02	1407594.46	Аналитический метод	0.10	–
177	497625.40	1407586.90	Аналитический метод	0.10	–
178	497615.18	1407581.10	Аналитический метод	0.10	–
179	497597.35	1407576.48	Аналитический метод	0.10	–
180	497587.72	1407574.88	Аналитический метод	0.10	–
181	497580.92	1407576.02	Аналитический метод	0.10	–
182	497571.66	1407581.59	Аналитический метод	0.10	–
183	497551.42	1407599.05	Аналитический метод	0.10	–
184	497535.38	1407613.06	Аналитический метод	0.10	–
185	497523.08	1407626.70	Аналитический метод	0.10	–
186	497511.08	1407635.21	Аналитический метод	0.10	–
187	497502.31	1407638.70	Аналитический метод	0.10	–
188	497490.76	1407641.16	Аналитический метод	0.10	–
189	497469.58	1407644.40	Аналитический метод	0.10	–
190	497447.25	1407646.98	Аналитический метод	0.10	–
191	497421.74	1407646.98	Аналитический метод	0.10	–
192	497386.80	1407640.56	Аналитический метод	0.10	–
193	497358.30	1407632.63	Аналитический метод	0.10	–
194	497341.79	1407625.34	Аналитический метод	0.10	–
195	497323.14	1407606.71	Аналитический метод	0.10	–
196	497308.14	1407592.14	Аналитический метод	0.10	–
197	497282.84	1407566.44	Аналитический метод	0.10	–
198	497267.72	1407551.87	Аналитический метод	0.10	–
199	497260.43	1407539.29	Аналитический метод	0.10	–
200	497257.14	1407510.95	Аналитический метод	0.10	–
201	497254.90	1407498.01	Аналитический метод	0.10	–
202	497247.48	1407490.49	Аналитический метод	0.10	–
203	497237.14	1407485.08	Аналитический метод	0.10	–
204	497238.80	1407477.99	Аналитический метод	0.10	–
205	497241.02	1407471.75	Аналитический метод	0.10	–
206	497243.84	1407463.78	Аналитический метод	0.10	–
207	497246.23	1407456.96	Аналитический метод	0.10	–
208	497264.29	1407449.96	Картометрический метод	0.10	–
209	497289.15	1407446.71	Картометрический метод	0.10	–
210	497404.08	1407538.29	Картометрический метод	0.10	–
211	497426.41	1407556.08	Картометрический метод	0.10	–
212	497448.13	1407571.23	Картометрический метод	0.10	–
213	497575.67	1407556.59	Картометрический метод	0.10	–
214	497594.14	1407558.59	Картометрический метод	0.10	–
215	497628.66	1407570.47	Картометрический метод	0.10	–
216	497665.73	1407602.51	Картометрический метод	0.10	–
217	497744.40	1407631.22	Картометрический метод	0.10	–
218	497760.28	1407630.77	Картометрический метод	0.10	–
219	497779.43	1407621.54	Картометрический метод	0.10	–
220	497794.03	1407607.21	Картометрический метод	0.10	–
221	497794.96	1407624.59	Картометрический метод	0.10	–
222	497806.82	1407638.62	Картометрический метод	0.10	–
223	497958.09	1407620.48	Картометрический метод	0.10	–

224	498058.26	1407557.64	Картометрический метод	0.10	–
225	498153.83	1407519.73	Картометрический метод	0.10	–
226	498170.67	1407506.64	Картометрический метод	0.10	–
227	498186.50	1407504.89	Картометрический метод	0.10	–
228	498234.75	1407526.18	Картометрический метод	0.10	–
229	498352.00	1407506.38	Картометрический метод	0.10	–
230	498376.98	1407503.80	Картометрический метод	0.10	–
231	498403.91	1407501.02	Картометрический метод	0.10	–
232	498435.23	1407501.02	Картометрический метод	0.10	–
233	498452.84	1407467.89	Картометрический метод	0.10	–
234	498549.33	1407526.56	Картометрический метод	0.10	–
235	498633.42	1407519.87	Картометрический метод	0.10	–
78	498726.03	1407486.83	Картометрический метод	0.10	–

3. Сведения о характерных точках части (частей) границы объекта

Обозначение характерных точек части границы	Координаты, м		Метод определения координат характерной точки	Средняя квадратическая погрешность положения характерной точки (M_t), м	Описание обозначения точки на местности (при наличии)
	X	Y			
1	2	3	4	5	6
–	–	–	–	–	–

Раздел 4

Зона природного ландшафта (Р2)

(наименование объекта)

План границ объекта

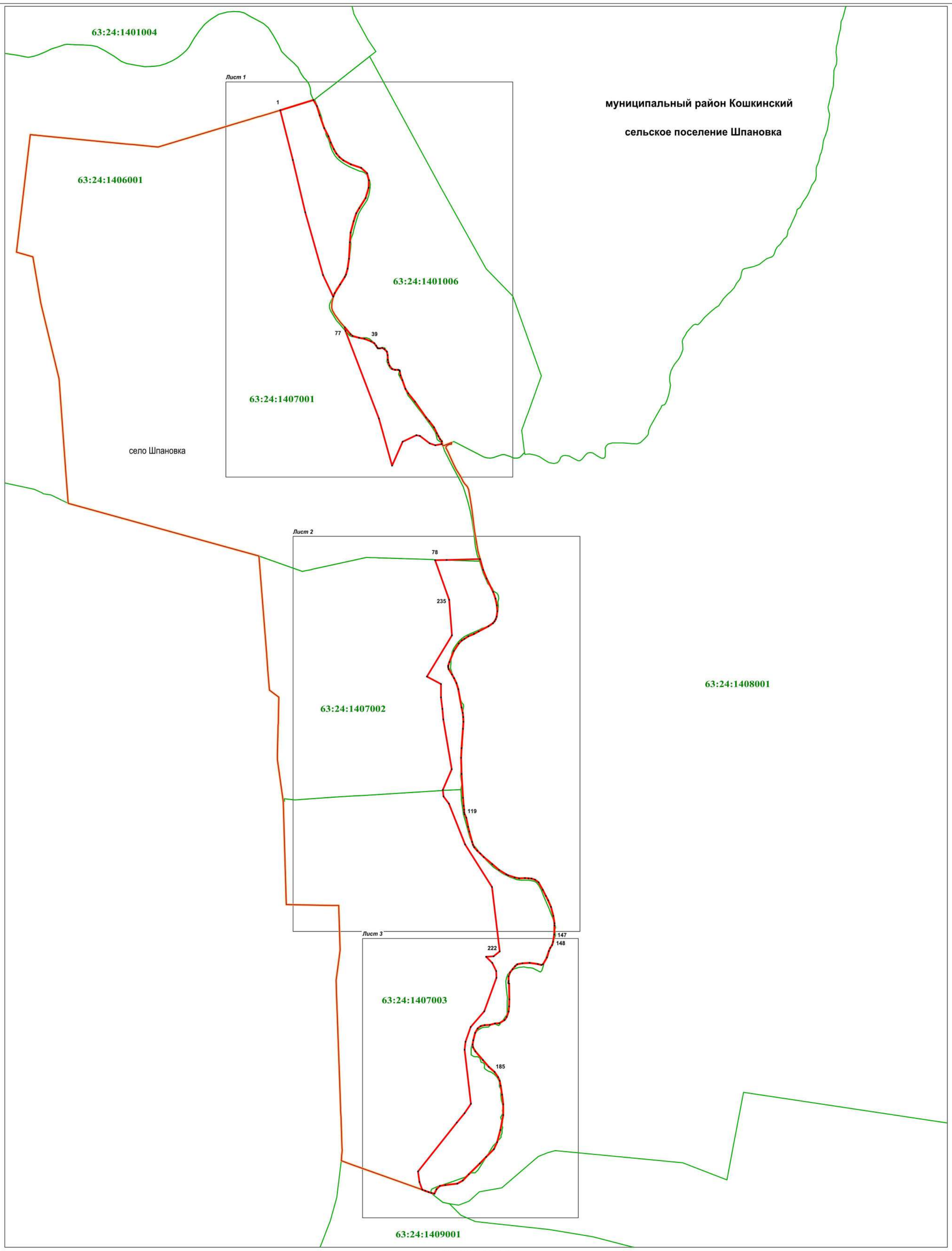

Масштаб 1 : 6500

Используемые условные знаки и обозначения:

.1	- характерная точка границы
	- территориальная зона
	- граница кадастрового квартала
	- граница населённого пункта
63:24:1408001	- подпись кадастрового квартала
муниципальный район Кошкинский	- наименование муниципального района
сельское поселение Шпановка	- наименование сельского поселения
село Шпановка	- наименование населённого пункта

Подпись кадастрового инженера _____ /Э.Р.Валиева/

Дата 16.01.2023

Место для оттиска печати (при наличии) лица, составившего описание местоположения границ объекта

Раздел 4

Зона природного ландшафта (Р2)

(наименование объекта)

План границ объекта

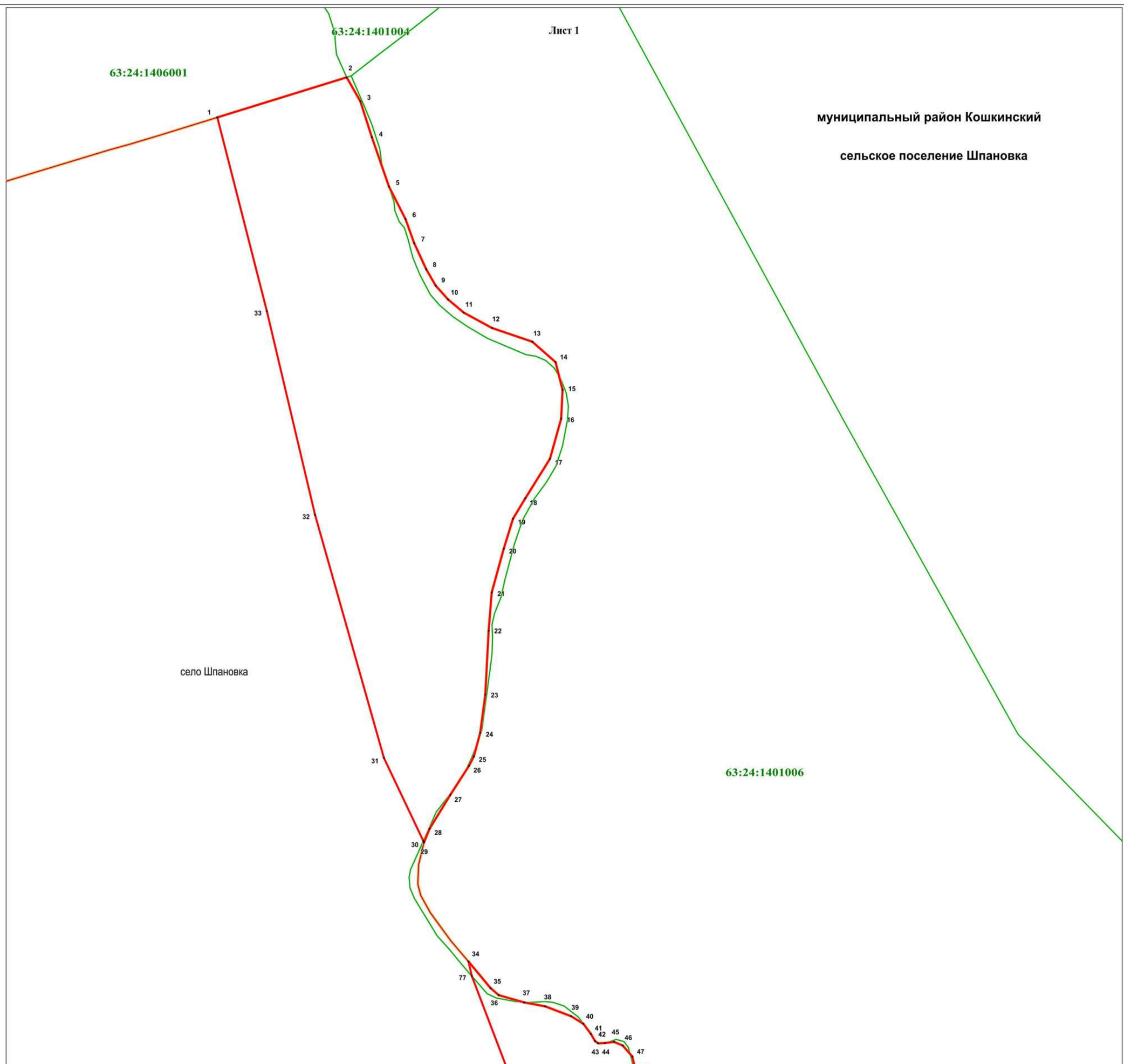

Масштаб 1 : 2000

Используемые условные знаки и обозначения:

.1	- характерная точка границы
———	- территориальная зона
———	- граница кадастрового квартала
———	- граница населённого пункта
63:24:1408001	- подпись кадастрового квартала
муниципальный район Кошкинский	- наименование муниципального района
сельское поселение Шпановка	- наименование сельского поселения
село Шпановка	- наименование населённого пункта

Подпись кадастрового инженера _____ /Э.Р.Валиева/

Дата 16.01.2023

Место для оттиска печати (при наличии) лица, составившего описание местоположения границ объекта

Раздел 4

Зона природного ландшафта (Р2)

(наименование объекта)

План границ объекта

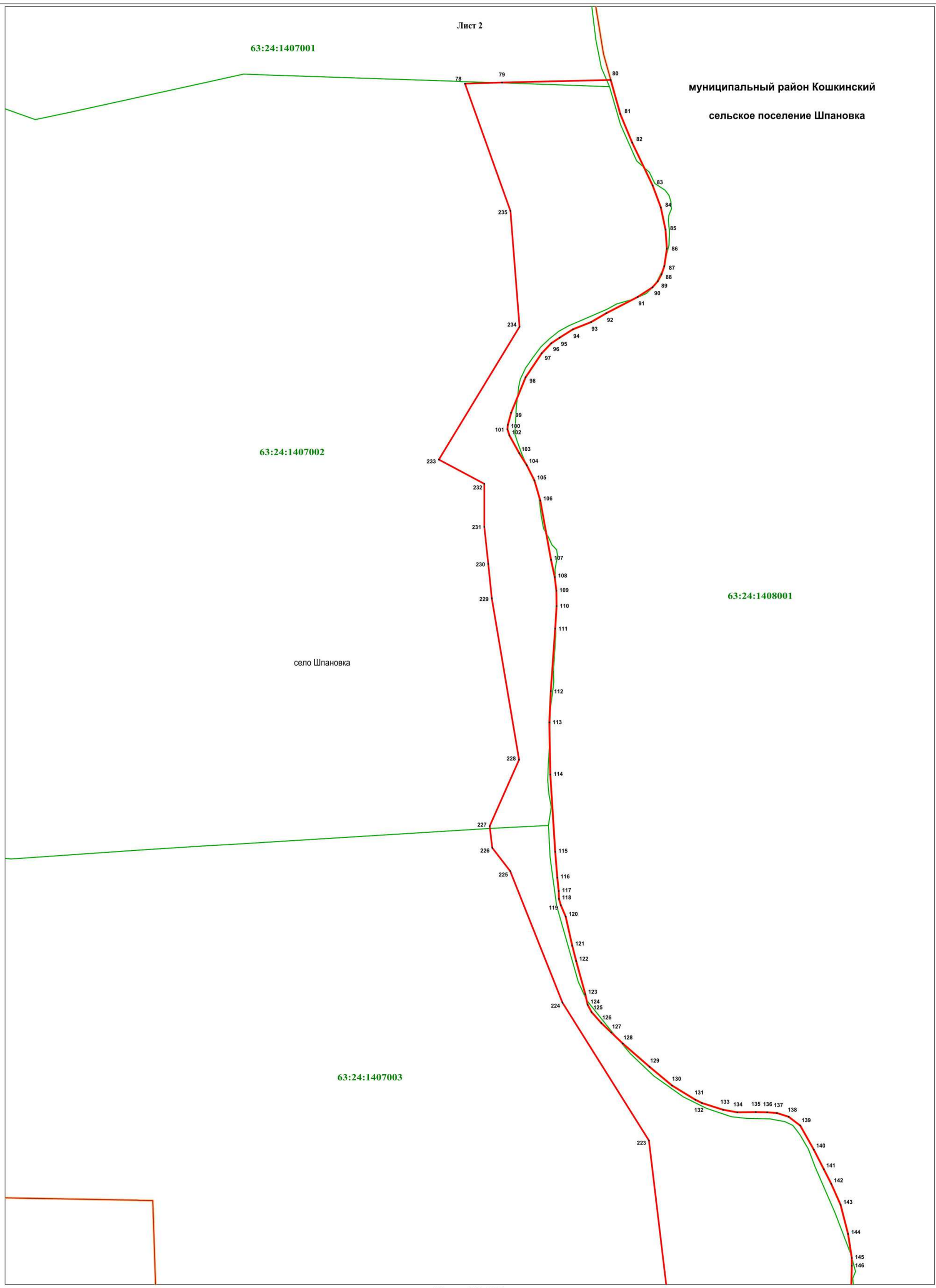

Масштаб 1 : 2000

Используемые условные знаки и обозначения:

.78	- характерная точка границы
	- территориальная зона
	- граница кадастрового квартала
	- граница населённого пункта
63:24:1408001	- подпись кадастрового квартала
муниципальный район Кошкинский	- наименование муниципального района
сельское поселение Шпановка	- наименование сельского поселения
село Шпановка	- наименование населённого пункта

Подпись кадастрового инженера_____/Р.Р.Валиева/

Дата 16.01.2023

Место для оттиска печати (при наличии) лица, составившего описание местоположения границ объекта

Раздел 4

Зона природного ландшафта (Р2)

(наименование объекта)

План границ объекта

Лист 3

муниципальный район Кошкинский

сельское поселение Шпановка

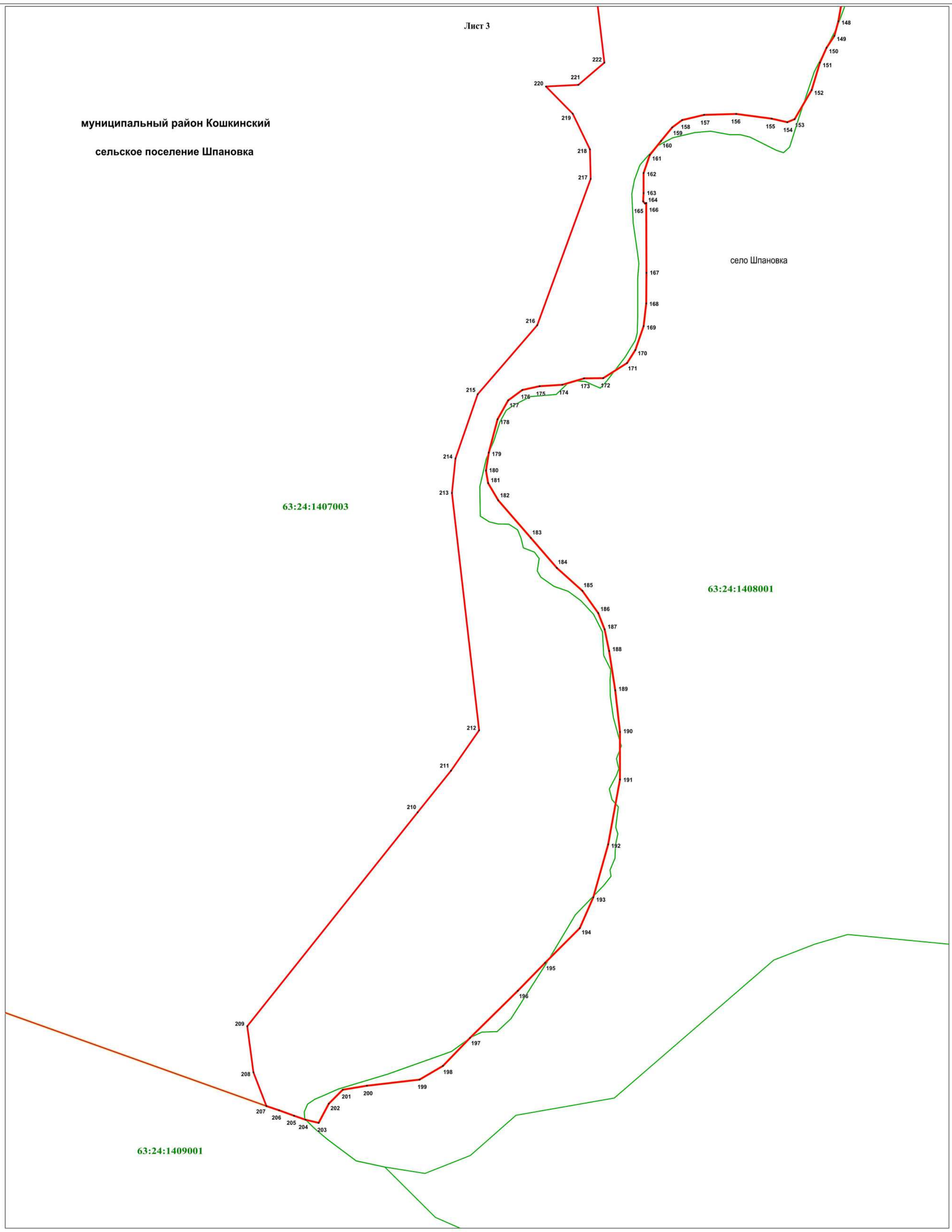

Масштаб 1 : 1500

Используемые условные знаки и обозначения:

148 - характерная точка границы

- территориальная зона

- граница кадастрового квартала

- граница населённого пункта

63:24:1408001 - подпись кадастрового квартала

муниципальный район Кошкинский - наименование муниципального района

сельское поселение Шпановка - наименование сельского поселения

село Шпановка - наименование населённого пункта

Подпись кадастрового инженера _____ /З.Р. Валиева/

Дата 16.01.2023

Место для оттиска печати (при наличии) лица, составившего описание местоположения границ объекта

ГРАФИЧЕСКОЕ ОПИСАНИЕ
местоположения границ населенных пунктов, территориальных зон,
особо охраняемых природных территорий,
зон с особыми условиями использования территории

Зона отдыха, занятий физической культурой и спортом (Р3)
(наименование объекта, местоположение границ которого описано (далее - объект)

Раздел 1

Сведения об объекте		
№ п/п	Характеристики объекта	Описание характеристик
1	2	3
1	Местоположение объекта	Самарская область, муниципальный район Кошкинский, сельское поселение Шпановка, деревня Левый Салаван
2	Площадь объекта +/- величина погрешности определения площади (Р+/- Дельта Р)	16475 кв.м ± 26 кв.м
3	Иные характеристики объекта	–

Раздел 2

Сведения о местоположении границ объекта					
1. Система координат МСК-63					
2. Сведения о характерных точках границ объекта					
Обозначение характерных точек границ	Координаты, м		Метод определения координат характерной точки	Средняя квадратическая погрешность положения характерной точки (M_t), м	Описание обозначения точки на местности (при наличии)
	X	Y			
1	2	3	4	5	6
1	500241.98	1398863.18	Картометрический метод	0.10	–
2	500244.48	1398945.13	Картометрический метод	0.10	–
3	500276.26	1399020.01	Картометрический метод	0.10	–
4	500151.62	1399008.99	Картометрический метод	0.10	–
5	500138.55	1399007.84	Картометрический метод	0.10	–
6	500148.20	1398857.17	Картометрический метод	0.10	–
1	500241.98	1398863.18	Картометрический метод	0.10	–
3. Сведения о характерных точках части (частей) границы объекта					
Обозначение характерных точек части границы	Координаты, м		Метод определения координат характерной точки	Средняя квадратическая погрешность положения характерной точки (M_t), м	Описание обозначения точки на местности (при наличии)
	X	Y			
1	2	3	4	5	6
–	–	–	–	–	–

Раздел 4

Зона отдыха, занятий физической культурой и спортом (Р3)

(наименование объекта)

План границ объекта

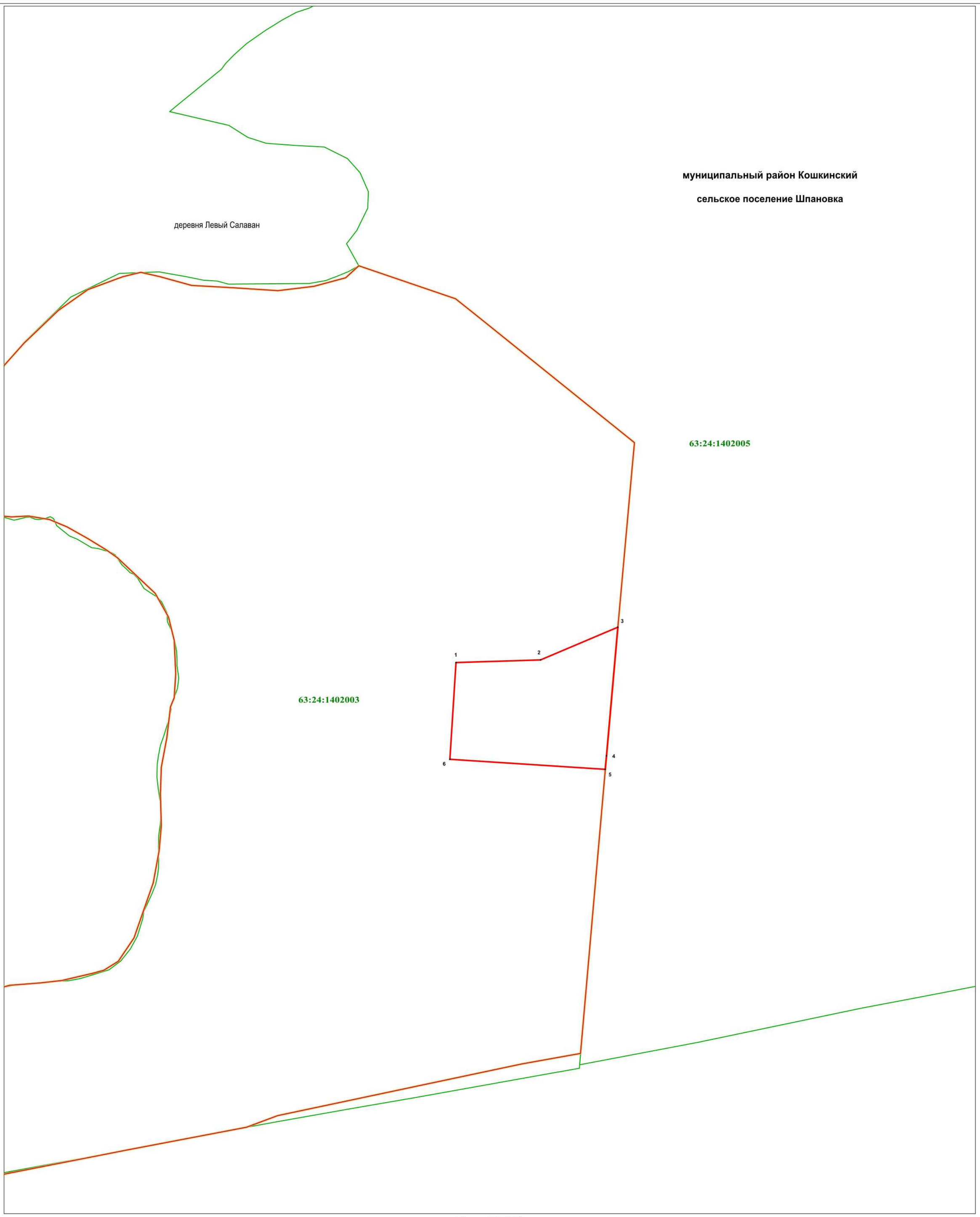

Масштаб 1 : 2500

Используемые условные знаки и обозначения:

.1	- характерная точка границы
	- территориальная зона
	- граница кадастрового квартала
	- граница населённого пункта
63:24:1402005	- подпись кадастрового квартала
муниципальный район Кошкинский	- наименование муниципального района
сельское поселение Шпановка	- наименование сельского поселения
деревня Левый Салаван	- наименование населённого пункта

Подпись кадастрового инженера _____ /Э.Р.Валиева/

Дата 16.01.2023

Место для оттиска печати (при наличии) лица, составившего описание местоположения границ объекта

ГРАФИЧЕСКОЕ ОПИСАНИЕ
местоположения границ населенных пунктов, территориальных зон,
особо охраняемых природных территорий,
зон с особыми условиями использования территории

Зона отдыха, занятий физической культурой и спортом (Р3)
(наименование объекта, местоположение границ которого описано (далее - объект)

Раздел 1

Сведения об объекте		
№ п/п	Характеристики объекта	Описание характеристик
1	2	3
1	Местоположение объекта	Самарская область, муниципальный район Кошкинский, сельское поселение Шпановка, село Старая Ивановка
2	Площадь объекта +/- величина погрешности определения площади (Р+/- Дельта Р)	10211 кв.м ± 20 кв.м
3	Иные характеристики объекта	–

Раздел 2

Сведения о местоположении границ объекта					
1. Система координат МСК-63					
2. Сведения о характерных точках границ объекта					
Обозначение характерных точек границ	Координаты, м		Метод определения координат характерной точки	Средняя квадратическая погрешность положения характерной точки (M_t), м	Описание обозначения точки на местности (при наличии)
	X	Y			
1	2	3	4	5	6
1	495486.36	1416557.32	Картометрический метод	0.10	–
2	495465.49	1416673.24	Картометрический метод	0.10	–
3	495455.10	1416675.66	Картометрический метод	0.10	–
4	495377.16	1416654.87	Картометрический метод	0.10	–
5	495409.58	1416539.88	Картометрический метод	0.10	–
1	495486.36	1416557.32	Картометрический метод	0.10	–
3. Сведения о характерных точках части (частей) границы объекта					
Обозначение характерных точек части границы	Координаты, м		Метод определения координат характерной точки	Средняя квадратическая погрешность положения характерной точки (M_t), м	Описание обозначения точки на местности (при наличии)
	X	Y			
1	2	3	4	5	6
–	–	–	–	–	–

Раздел 4

Зона отдыха, занятий физической культурой и спортом (Р3)

(наименование объекта)

План границ объекта

Масштаб 1 : 2500

Используемые условные знаки и обозначения:

.1	- характерная точка границы
	- территориальная зона
	- граница кадастрового квартала
	- граница населённого пункта
63:24:0000000	- подпись кадастрового квартала
муниципальный район Кошкинский	- наименование муниципального района
сельское поселение Шпановка	- наименование сельского поселения
село Старая Ивановка	- наименование населённого пункта

Подпись кадастрового инженера /Э.Р.Валиева/

Дата 16.01.2023

Место для оттиска печати (при наличии) лица, составившего описание местоположения границ объекта

ГРАФИЧЕСКОЕ ОПИСАНИЕ
местоположения границ населенных пунктов, территориальных зон,
особо охраняемых природных территорий,
зон с особыми условиями использования территории

Зона отдыха, занятий физической культурой и спортом (Р3)
(наименование объекта, местоположение границ которого описано (далее - объект)

Раздел 1

Сведения об объекте		
№ п/п	Характеристики объекта	Описание характеристик
1	2	3
1	Местоположение объекта	Самарская область, муниципальный район Кошкинский, сельское поселение Шпановка, село Шпановка
2	Площадь объекта +/- величина погрешности определения площади (Р+/- Дельта Р)	17500 кв.м ± 29 кв.м
3	Иные характеристики объекта	–

Раздел 2

Сведения о местоположении границ объекта

1. Система координат МСК-63

2. Сведения о характерных точках границ объекта

Обозначение характерных точек границ	Координаты, м		Метод определения координат характерной точки	Средняя квадратическая погрешность положения характерной точки (M_t), м	Описание обозначения точки на местности (при наличии)
	X	Y			
1	2	3	4	5	6
1	498907.31	1407034.83	Картометрический метод	0.10	–
2	498928.33	1407214.16	Картометрический метод	0.10	–
3	498833.91	1407240.61	Картометрический метод	0.10	–
4	498825.78	1407165.11	Картометрический метод	0.10	–
5	498812.70	1407059.71	Картометрический метод	0.10	–
1	498907.31	1407034.83	Картометрический метод	0.10	–

3. Сведения о характерных точках части (частей) границы объекта

Обозначение характерных точек части границы	Координаты, м		Метод определения координат характерной точки	Средняя квадратическая погрешность положения характерной точки (M_t), м	Описание обозначения точки на местности (при наличии)
	X	Y			
1	2	3	4	5	6
–	–	–	–	–	–

Раздел 4

Зона отдыха, занятий физической культурой и спортом (Р3)

(наименование объекта)

План границ объекта

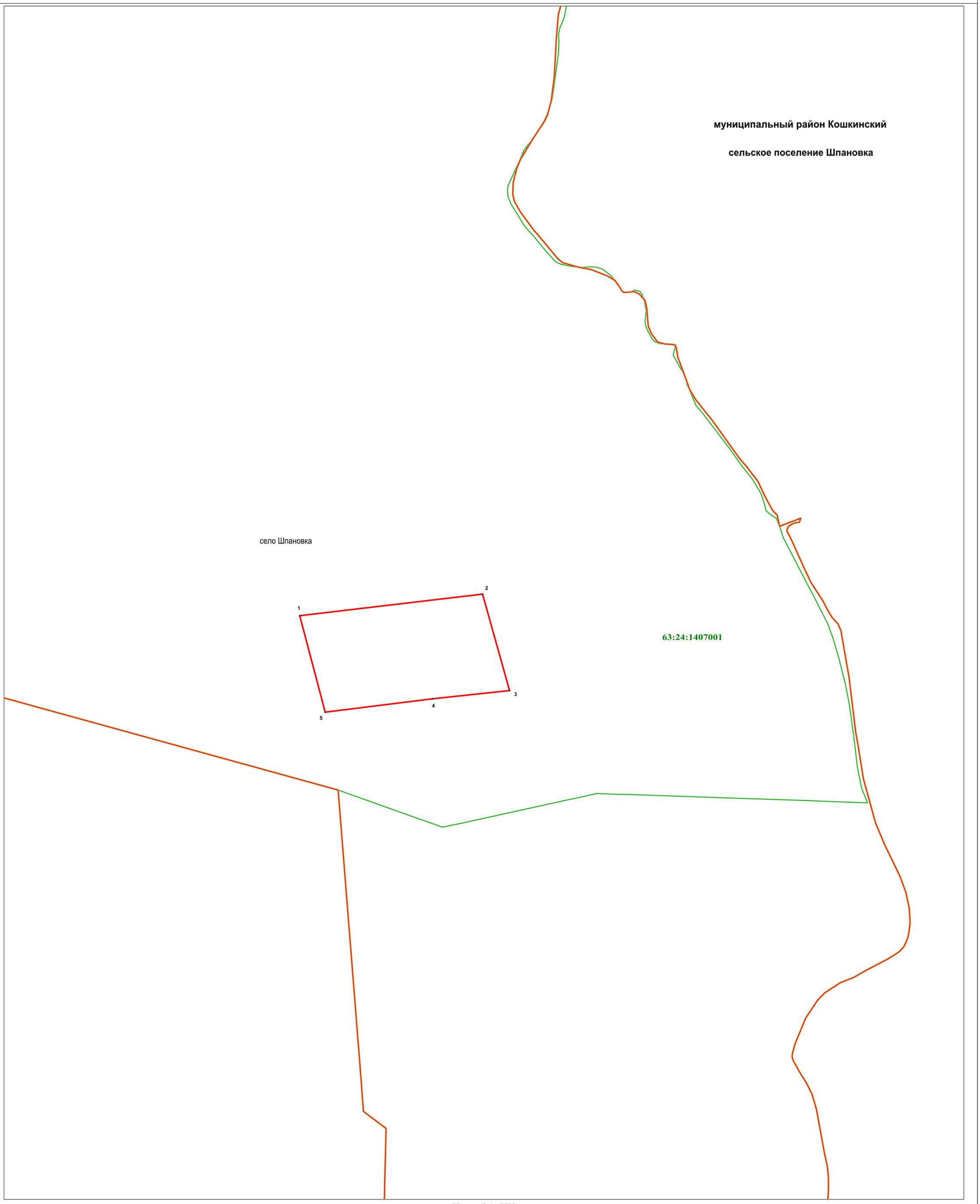

Масштаб 1 : 2500

Используемые условные знаки и обозначения:

.1	- характерная точка границы
	- территориальная зона
	- граница кадастрового квартала
	- граница населённого пункта
63:24:0000000	- подпись кадастрового квартала
муниципальный район Кошкинский	- наименование муниципального района
сельское поселение Шпановка	- наименование сельского поселения
село Шпановка	- наименование населённого пункта

Подпись кадастрового инженера /Э.Р.Валиева/

Дата 16.01.2023

Место для оттиска печати (при наличии) лица, составившего описание местоположения границ объекта

ГРАФИЧЕСКОЕ ОПИСАНИЕ
местоположения границ населенных пунктов, территориальных зон,
особо охраняемых природных территорий,
зон с особыми условиями использования территории

Зона специального назначения, связанная с захоронениями (Сп1)
(наименование объекта, местоположение границ которого описано (далее - объект)

Раздел 1

Сведения об объекте		
№ п/п	Характеристики объекта	Описание характеристик
1	2	3
1	Местоположение объекта	Самарская область, муниципальный район Кошкинский, сельское поселение Шпановка, деревня Киевка
2	Площадь объекта +/- величина погрешности определения площади (Р+/- Дельта Р)	7159 кв.м ± 17 кв.м
3	Иные характеристики объекта	–

Раздел 2

Сведения о местоположении границ объекта

1. Система координат МСК-63

2. Сведения о характерных точках границ объекта

Обозначение характерных точек границ	Координаты, м		Метод определения координат характерной точки	Средняя квадратическая погрешность положения характерной точки (M_t), м	Описание обозначения точки на местности (при наличии)
	X	Y			
1	2	3	4	5	6
1	496206.54	1410999.66	Аналитический метод	0.10	–
2	496170.12	1411095.11	Аналитический метод	0.10	–
3	496104.88	1411071.64	Аналитический метод	0.10	–
4	496140.01	1410975.58	Аналитический метод	0.10	–
1	496206.54	1410999.66	Аналитический метод	0.10	–

3. Сведения о характерных точках части (частей) границы объекта

Обозначение характерных точек части границы	Координаты, м		Метод определения координат характерной точки	Средняя квадратическая погрешность положения характерной точки (M_t), м	Описание обозначения точки на местности (при наличии)
	X	Y			
1	2	3	4	5	6
–	–	–	–	–	–

Раздел 4

Зона специального назначения, связанная с захоронениями (Сп1)

(наименование объекта)

План границ объекта

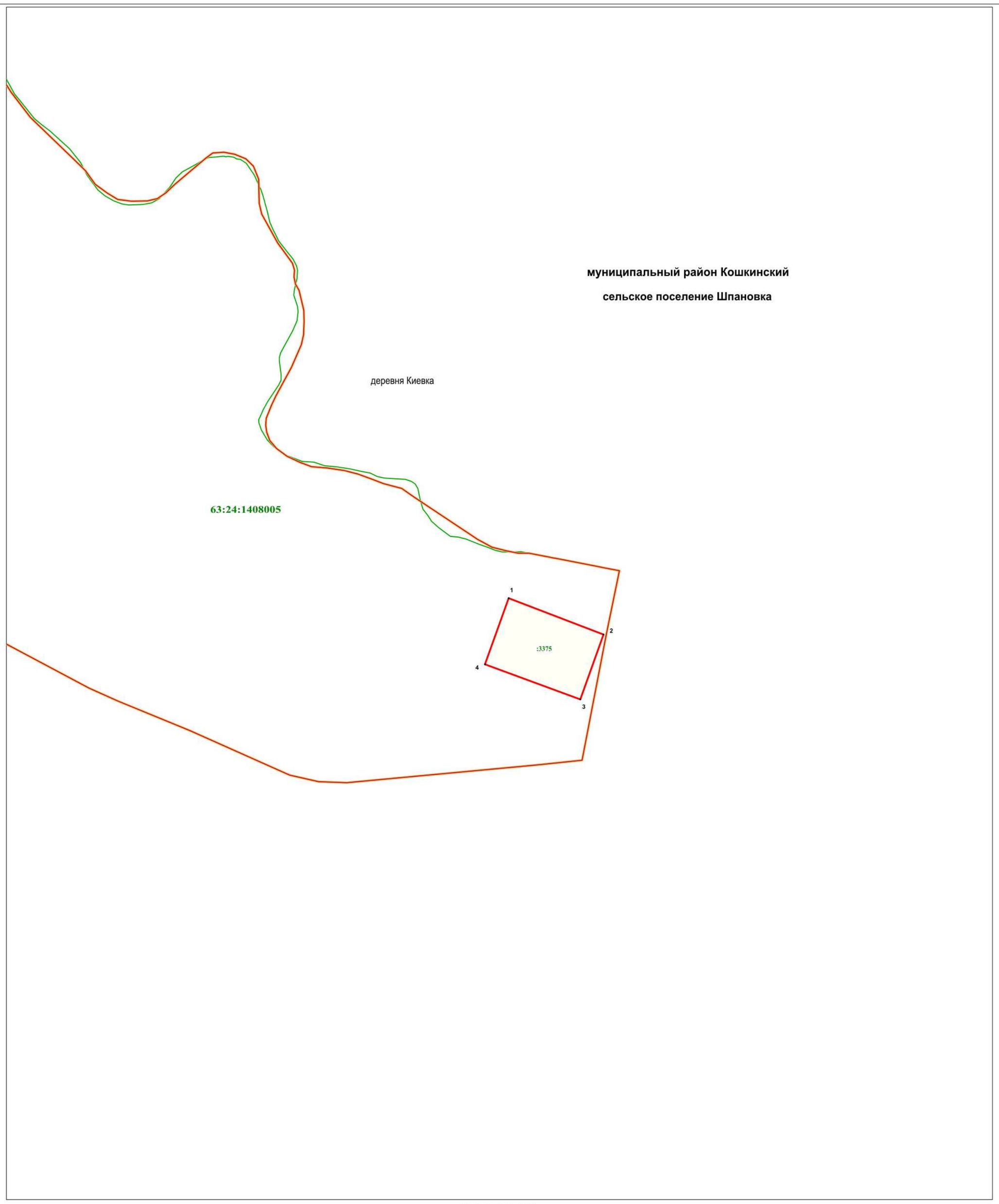

Масштаб 1 : 3000

Используемые условные знаки и обозначения:

.1	- характерная точка границы
	- территориальная зона
	- граница кадастрового квартала
	- граница населённого пункта
:3375	- земельный участок, кадастровый номер
63:24:1408005	- подпись кадастрового квартала
муниципальный район Кошкинский	- наименование муниципального района
сельское поселение Шпановка	- наименование сельского поселения
деревня Киевка	- наименование населённого пункта

Подпись кадастрового инженера /Э.Р.Валиева/

Дата 17.01.2023

Место для оттиска печати (при наличии) лица, составившего описание местоположения границ объекта

ГРАФИЧЕСКОЕ ОПИСАНИЕ
местоположения границ населенных пунктов, территориальных зон,
особо охраняемых природных территорий,
зон с особыми условиями использования территории

Зона специального назначения, связанная с захоронениями (Сп1)
(наименование объекта, местоположение границ которого описано (далее - объект)

Раздел 1

Сведения об объекте		
№ п/п	Характеристики объекта	Описание характеристик
1	2	3
1	Местоположение объекта	Самарская область, муниципальный район Кошкинский, сельское поселение Шпановка, деревня Левый Салаван
2	Площадь объекта +/- величина погрешности определения площади (Р+/- Дельта Р)	2582 кв.м ± 10 кв.м
3	Иные характеристики объекта	–

Раздел 2

Сведения о местоположении границ объекта					
1. Система координат МСК-63					
2. Сведения о характерных точках границ объекта					
Обозначение характерных точек границ	Координаты, м		Метод определения координат характерной точки	Средняя квадратическая погрешность положения характерной точки (M_t), м	Описание обозначения точки на местности (при наличии)
	X	Y			
1	2	3	4	5	6
1	499639.06	1397725.51	Картометрический метод	0.10	–
2	499641.49	1397763.80	Картометрический метод	0.10	–
3	499587.64	1397788.88	Картометрический метод	0.10	–
4	499585.14	1397788.96	Картометрический метод	0.10	–
5	499596.01	1397722.62	Картометрический метод	0.10	–
1	499639.06	1397725.51	Картометрический метод	0.10	–
3. Сведения о характерных точках части (частей) границы объекта					
Обозначение характерных точек части границы	Координаты, м		Метод определения координат характерной точки	Средняя квадратическая погрешность положения характерной точки (M_t), м	Описание обозначения точки на местности (при наличии)
	X	Y			
1	2	3	4	5	6
–	–	–	–	–	–

Раздел 4

Зона специального назначения, связанная с захоронениями (Сп1)

(наименование объекта)

План границ объекта

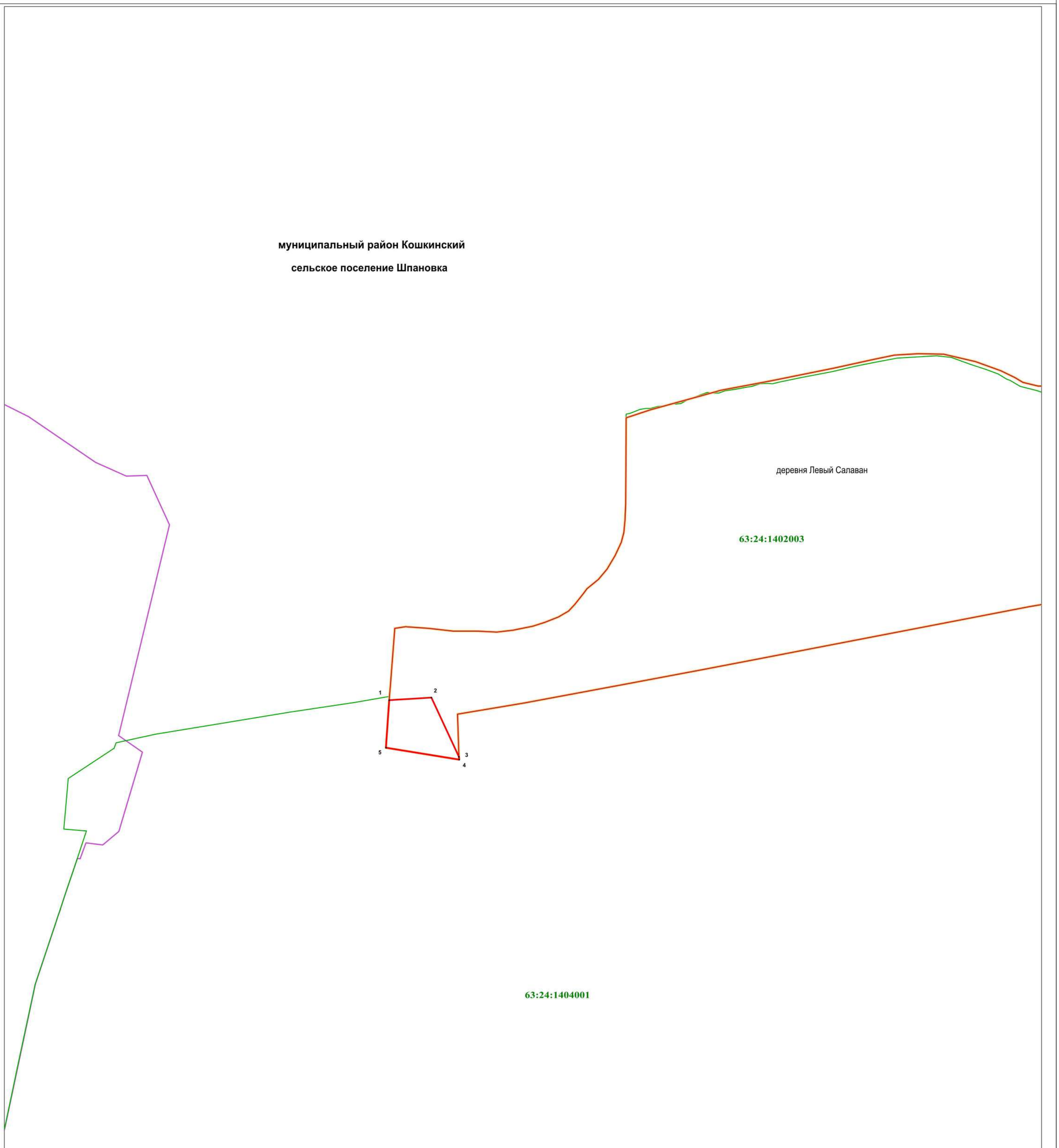

Масштаб 1 : 2500

Используемые условные знаки и обозначения:

.1	- характерная точка границы
	- территориальная зона
	- граница сельского поселения
	- граница кадастрового квартала
	- граница населённого пункта
63:24:1404001	- подпись кадастрового квартала
муниципальный район Кошкинский	- наименование муниципального района
сельское поселение Шпановка	- наименование сельского поселения
деревня Левый Салаван	- наименование населённого пункта

Подпись кадастрового инженера /З.Р.Валиева/

Дата 16.01.2023

Место для оттиска печати (при наличии) лица, составившего описание местоположения границ объекта

ГРАФИЧЕСКОЕ ОПИСАНИЕ
местоположения границ населенных пунктов, территориальных зон,
особо охраняемых природных территорий,
зон с особыми условиями использования территории

Зона специального назначения, связанная с захоронениями (Сп1)
(наименование объекта, местоположение границ которого описано (далее - объект)

Раздел 1

Сведения об объекте		
№ п/п	Характеристики объекта	Описание характеристик
1	2	3
1	Местоположение объекта	Самарская область, муниципальный район Кошкинский, сельское поселение Шпановка
2	Площадь объекта +/- величина погрешности определения площади (Р+/- Дельта Р)	20156 кв.м ± 3796 кв.м
3	Иные характеристики объекта	–

Раздел 2

Сведения о местоположении границ объекта					
1. Система координат МСК-63					
2. Сведения о характерных точках границ объекта					
Обозначение характерных точек границ	Координаты, м		Метод определения координат характерной точки	Средняя квадратическая погрешность положения характерной точки (M_t), м	Описание обозначения точки на местности (при наличии)
	X	Y			
1	2	3	4	5	6
Зона1(1)	–	–	–	–	–
1	495710.42	1414596.23	Аналитический метод	0.50	–
2	495711.70	1414609.18	Аналитический метод	0.50	–
3	495711.21	1414632.85	Аналитический метод	0.50	–
4	495701.46	1414675.21	Аналитический метод	0.50	–
5	495633.51	1414660.00	Аналитический метод	0.50	–
6	495647.24	1414585.31	Аналитический метод	0.50	–
1	495710.42	1414596.23	Аналитический метод	0.50	–
Зона1(2)	–	–	–	–	–
7	494403.64	1418391.97	Картометрический метод	12.50	–
8	494393.47	1418430.60	Картометрический метод	12.50	–
9	494385.20	1418432.07	Картометрический метод	12.50	–
10	494365.61	1418432.07	Картометрический метод	12.50	–
11	494355.07	1418424.53	Картометрический метод	12.50	–
12	494367.89	1418383.48	Картометрический метод	12.50	–
7	494403.64	1418391.97	Картометрический метод	12.50	–
Зона1(3)	–	–	–	–	–
13	500104.44	1402830.98	Аналитический метод	0.50	–
14	500110.23	1402865.83	Аналитический метод	0.50	–
15	500055.26	1402870.29	Аналитический метод	0.50	–
16	500053.23	1402839.85	Аналитический метод	0.50	–
13	500104.44	1402830.98	Аналитический метод	0.50	–
Зона1(4)	–	–	–	–	–
17	497416.09	1409045.57	Аналитический метод	0.50	–
18	497416.16	1409062.20	Аналитический метод	0.50	–
19	497383.63	1409064.27	Аналитический метод	0.50	–
20	497384.19	1409047.19	Аналитический метод	0.50	–
17	497416.09	1409045.57	Аналитический метод	0.50	–

Зона1(5)	–	–	–	–	–
21	503537.34	1410751.94	Картометрический метод	12.50	–
22	503542.32	1410798.76	Картометрический метод	12.50	–
23	503511.27	1410794.46	Картометрический метод	12.50	–
24	503512.67	1410749.02	Картометрический метод	12.50	–
21	503537.34	1410751.94	Картометрический метод	12.50	–
Зона1(6)	–	–	–	–	–
25	497021.15	1415342.30	Аналитический метод	0.50	–
26	496975.51	1415432.22	Аналитический метод	0.50	–
27	496934.25	1415403.53	Аналитический метод	0.50	–
28	496975.96	1415319.87	Аналитический метод	0.50	–
25	497021.15	1415342.30	Аналитический метод	0.50	–
Зона1(7)	–	–	–	–	–
29	501610.01	1406279.53	Картометрический метод	12.50	–
30	501605.70	1406304.97	Картометрический метод	12.50	–
31	501583.10	1406297.81	Картометрический метод	12.50	–
32	501573.78	1406296.01	Картометрический метод	12.50	–
33	501570.19	1406299.96	Картометрический метод	12.50	–
34	501564.09	1406300.31	Картометрический метод	12.50	–
35	501536.84	1406284.90	Картометрический метод	12.50	–
36	501542.57	1406263.76	Картометрический метод	12.50	–
29	501610.01	1406279.53	Картометрический метод	12.50	–
Зона1(8)	–	–	–	–	–
37	499589.28	1412983.19	Аналитический метод	2.50	–
38	499595.72	1413013.83	Аналитический метод	2.50	–
39	499559.40	1413010.70	Аналитический метод	2.50	–
40	499556.33	1412984.02	Аналитический метод	2.50	–
37	499589.28	1412983.19	Аналитический метод	2.50	–
Зона1(9)	–	–	–	–	–
41	498000.52	1406862.23	Картометрический метод	12.50	–
42	498000.54	1406897.82	Картометрический метод	12.50	–
43	497981.00	1406905.81	Картометрический метод	12.50	–
44	497957.43	1406910.25	Картометрический метод	12.50	–
45	497957.93	1406866.10	Картометрический метод	12.50	–
46	497960.31	1406863.31	Картометрический метод	12.50	–
41	498000.52	1406862.23	Картометрический метод	12.50	–

3. Сведения о характерных точках части (частей) границы объекта

Обозначение характерных точек части границы	Координаты, м		Метод определения координат характерной точки	Средняя квадратическая погрешность положения характерной точки (M_t), м	Описание обозначения точки на местности (при наличии)
	X	Y			
1	2	3	4	5	6
–	–	–	–	–	–

Раздел 4

Зона специального назначения, связанная с захоронениями (Сп1)

(наименование объекта)

План границ объекта

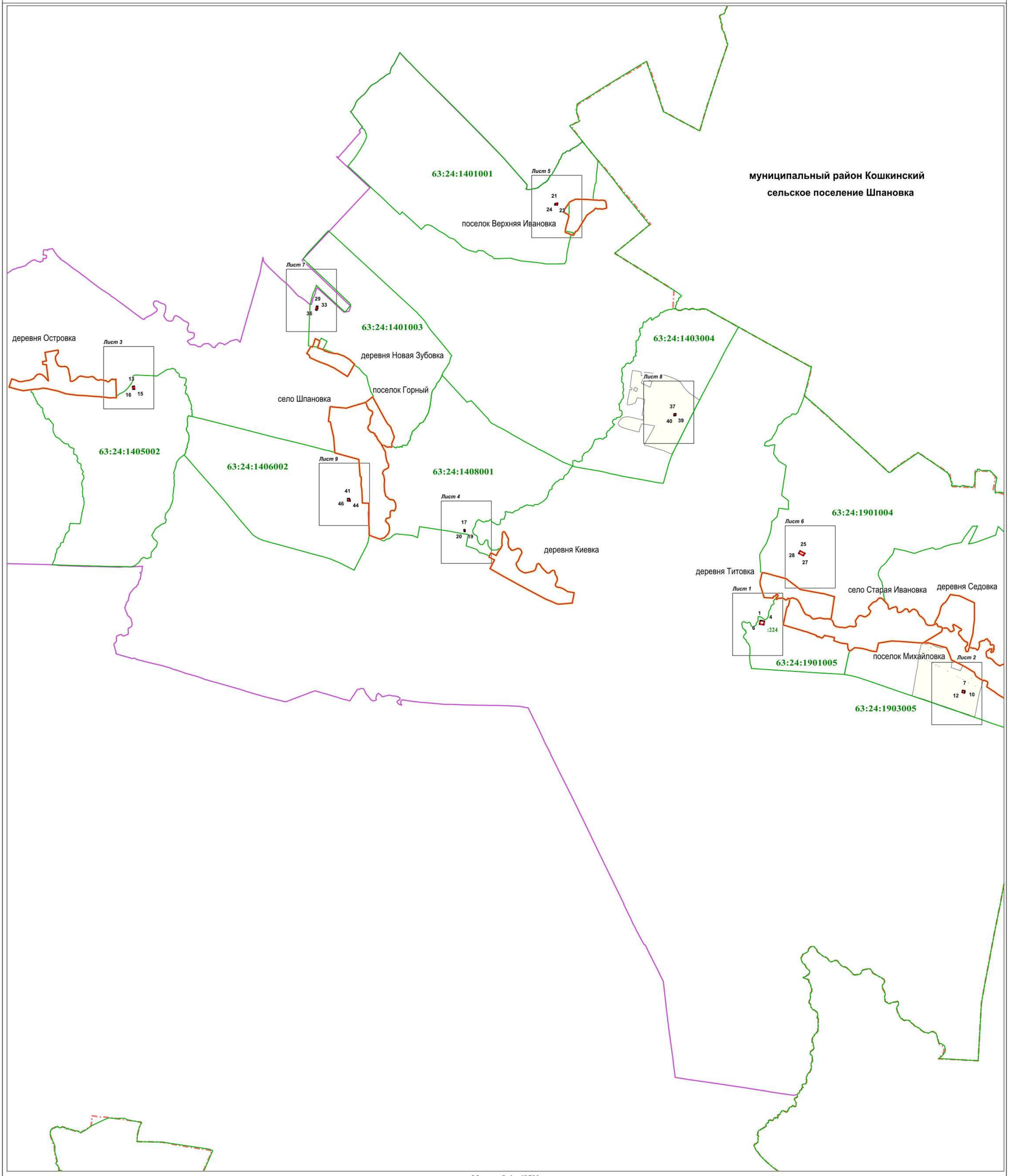

Масштаб 1 : 48500

Используемые условные знаки и обозначения:

.1	- характерная точка границы
	- территориальная зона
	- граница муниципального района
	- граница сельского поселения
	- граница кадастрового квартала
	- граница населённого пункта
:224	- земельный участок, кадастровый номер
63:24:1903005	- подпись кадастрового квартала
муниципальный район Кошкинский	- наименование муниципального района
сельское поселение Шпановка	- наименование сельского поселения
поселок Михайловка	- наименование населённого пункта

Подпись кадастрового инженера: /Э.Р.Валиева/

Дата 16.01.2023

Место для оттиска печати (при наличии) лица, составившего описание местоположения границ объекта

Раздел 4

Зона специального назначения, связанная с захоронениями (Сп1)

(наименование объекта)

План границ объекта

Лист 1

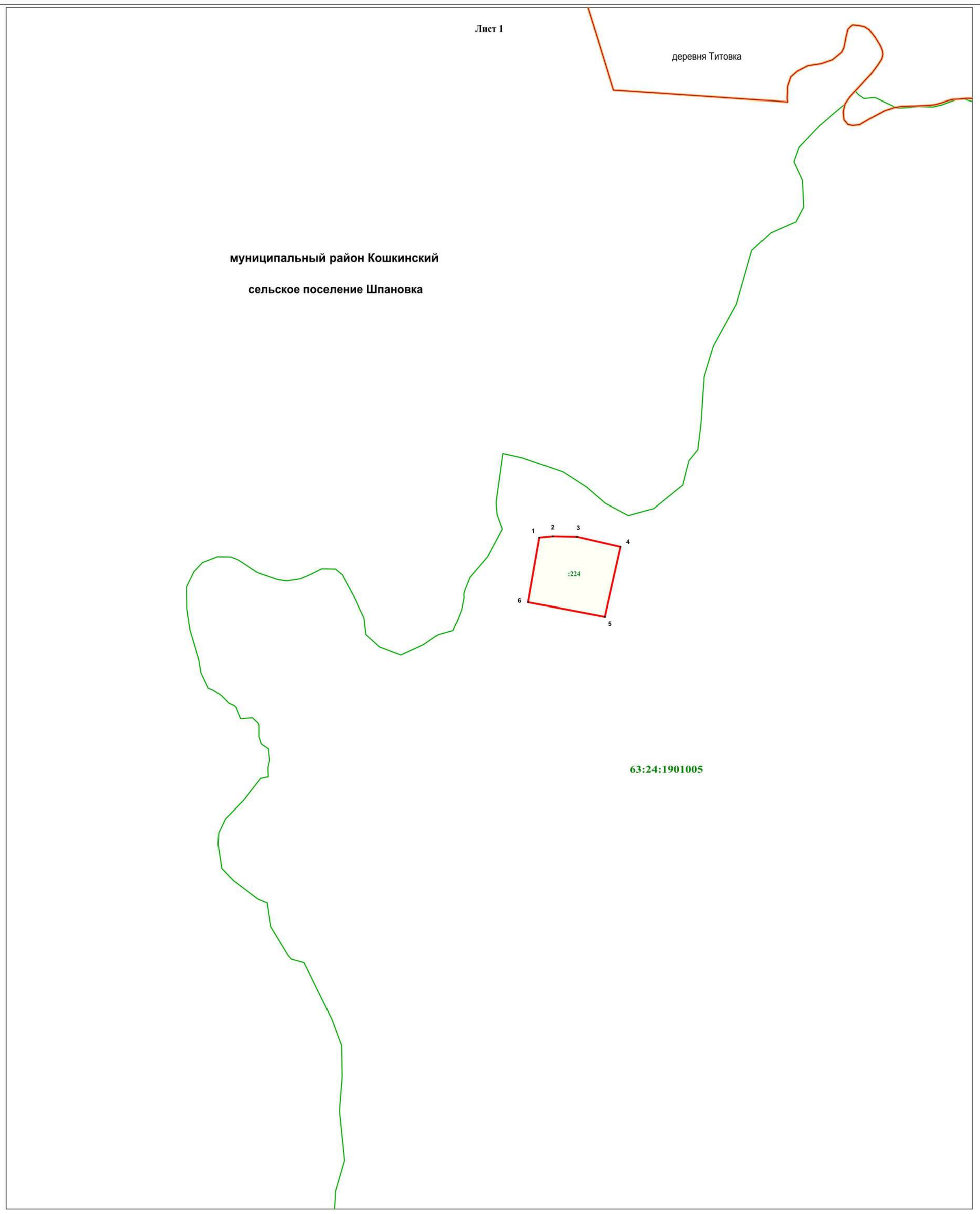

Масштаб 1 : 3000

Используемые условные знаки и обозначения:

.1	- характерная точка границы
	- территориальная зона
	- граница кадастрового квартала
	- граница населённого пункта
:224	- земельный участок, кадастровый номер
63:24:1903005	- подпись кадастрового квартала
муниципальный район Кошкинский	- наименование муниципального района
сельское поселение Шпановка	- наименование сельского поселения
деревня Титовка	- наименование населённого пункта

Подпись кадастрового инженера /Э.Р.Валиева/

Дата 16.01.2023

Место для оттиска печати (при наличии) лица, составившего описание местоположения границ объекта

Раздел 4

Зона специального назначения, связанная с захоронениями (Сп1)

(наименование объекта)

План границ объекта

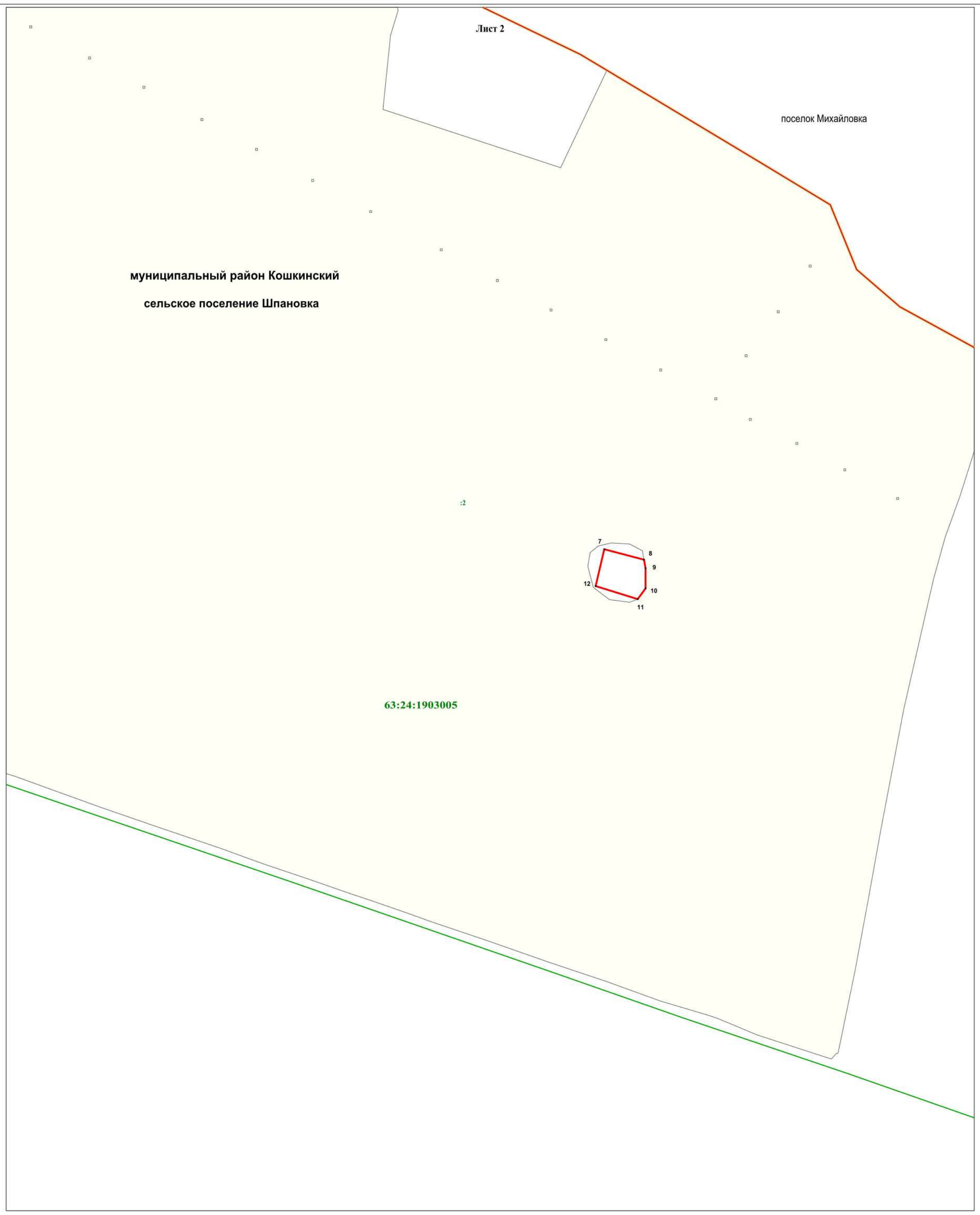

Масштаб 1 : 3000

Используемые условные знаки и обозначения:

.7	- характерная точка границы
	- территориальная зона
	- граница кадастрового квартала
	- граница населённого пункта
:2	- земельный участок, кадастровый номер
63:24:1903005	- подпись кадастрового квартала
муниципальный район Кошкинский	- наименование муниципального района
сельское поселение Шпановка	- наименование сельского поселения
поселок Михайловка	- наименование населённого пункта

Подпись кадастрового инженера /Э.Р.Валиева/

Дата 16.01.2023

Место для оттиска печати (при наличии) лица, составившего описание местоположения границ объекта

Раздел 4

Зона специального назначения, связанная с захоронениями (Сп1)

(наименование объекта)

План границ объекта

Лист 3

Масштаб 1 : 3000

Используемые условные знаки и обозначения:

- 13 - характерная точка границы
- - территориальная зона
- - граница кадастрового квартала
- - граница населённого пункта
- :221 - земельный участок, кадастровый номер
- 63:24:1903005 - подпись кадастрового квартала
- **муниципальный район Кошкинский** - наименование муниципального района
- **сельское поселение Шпановка** - наименование сельского поселения
- деревня Островка - наименование населённого пункта

Подпись кадастрового инженера /Э.Р.Валиева/

Дата 16.01.2023

Место для оттиска печати (при наличии) лица, составившего описание местоположения границ объекта

Раздел 4

Зона специального назначения, связанная с захоронениями (Сп1)

(наименование объекта)

План границ объекта

Лист 4

муниципальный район Кошкинский

сельское поселение Шпановка

Масштаб 1 : 3000

Используемые условные знаки и обозначения:

.17	- характерная точка границы
	- территориальная зона
	- граница кадастрового квартала
	- граница населённого пункта
:728	- земельный участок, кадастровый номер
63:24:1903005	- подпись кадастрового квартала
муниципальный район Кошкинский	- наименование муниципального района
сельское поселение Шпановка	- наименование сельского поселения
деревня Киевка	- наименование населённого пункта

Подпись кадастрового инженера /Э.Р.Валиева/

Дата 16.01.2023

Место для оттиска печати (при наличии) лица, составившего описание местоположения границ объекта

Раздел 4

Зона специального назначения, связанная с захоронениями (Сп1)

(наименование объекта)

План границ объекта

Масштаб 1 : 3000

Используемые условные знаки и обозначения:

.21	- характерная точка границы
	- территориальная зона
	- граница сельского поселения
	- граница кадастрового квартала
	- граница населённого пункта
63:24:1903005	- подпись кадастрового квартала
муниципальный район Кошкинский	- наименование муниципального района
сельское поселение Шпановка	- наименование сельского поселения
поселок Верхняя Ивановка	- наименование населённого пункта

Подпись кадастрового инженера /Э.Р.Валиева/

Дата 16.01.2023

Место для оттиска печати (при наличии) лица, составившего описание местоположения границ объекта

Раздел 4

Зона специального назначения, связанная с захоронениями (Сп1)

(наименование объекта)

План границ объекта

Лист 6

муниципальный район Кошкинский

сельское поселение Шпановка

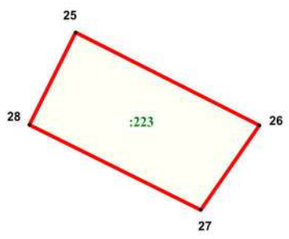

63:24:1901004



Масштаб 1 : 3000

Используемые условные знаки и обозначения:

.25	- характерная точка границы
	- территориальная зона
	- граница кадастрового квартала
	- граница населённого пункта
:223	- земельный участок, кадастровый номер
63:24:1903005	- подпись кадастрового квартала
муниципальный район Кошкинский	- наименование муниципального района
сельское поселение Шпановка	- наименование сельского поселения
деревня Титовка	- наименование населённого пункта

Подпись кадастрового инженера /Э.Р.Валиева/

Дата 16.01.2023

Место для оттиска печати (при наличии) лица, составившего описание местоположения границ объекта

Раздел 4

Зона специального назначения, связанная с захоронениями (Сп1)

(наименование объекта)

План границ объекта

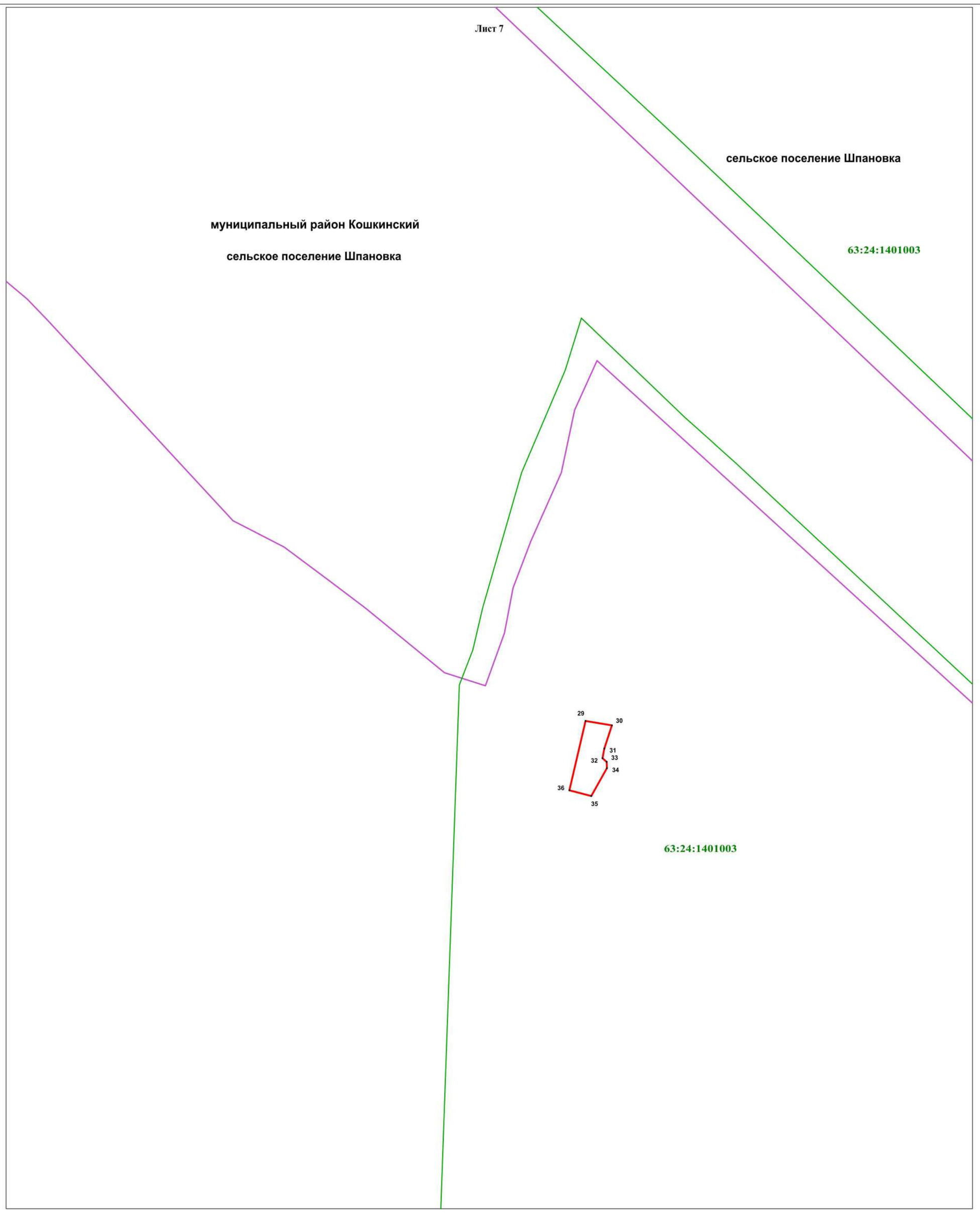

Масштаб 1 : 3000

Используемые условные знаки и обозначения:

.29 - характерная точка границы

- территориальная зона

- граница сельского поселения

- граница кадастрового квартала

63:24:1903005 - подпись кадастрового квартала

муниципальный район Кошкинский - наименование муниципального района

сельское поселение Шпановка - наименование сельского поселения

Подпись кадастрового инженера _____ /Э.Р.Валиева/

Дата 16.01.2023

Место для оттиска печати (при наличии) лица, составившего описание местоположения границ объекта

Раздел 4

Зона специального назначения, связанная с захоронениями (Сп1)

(наименование объекта)

План границ объекта

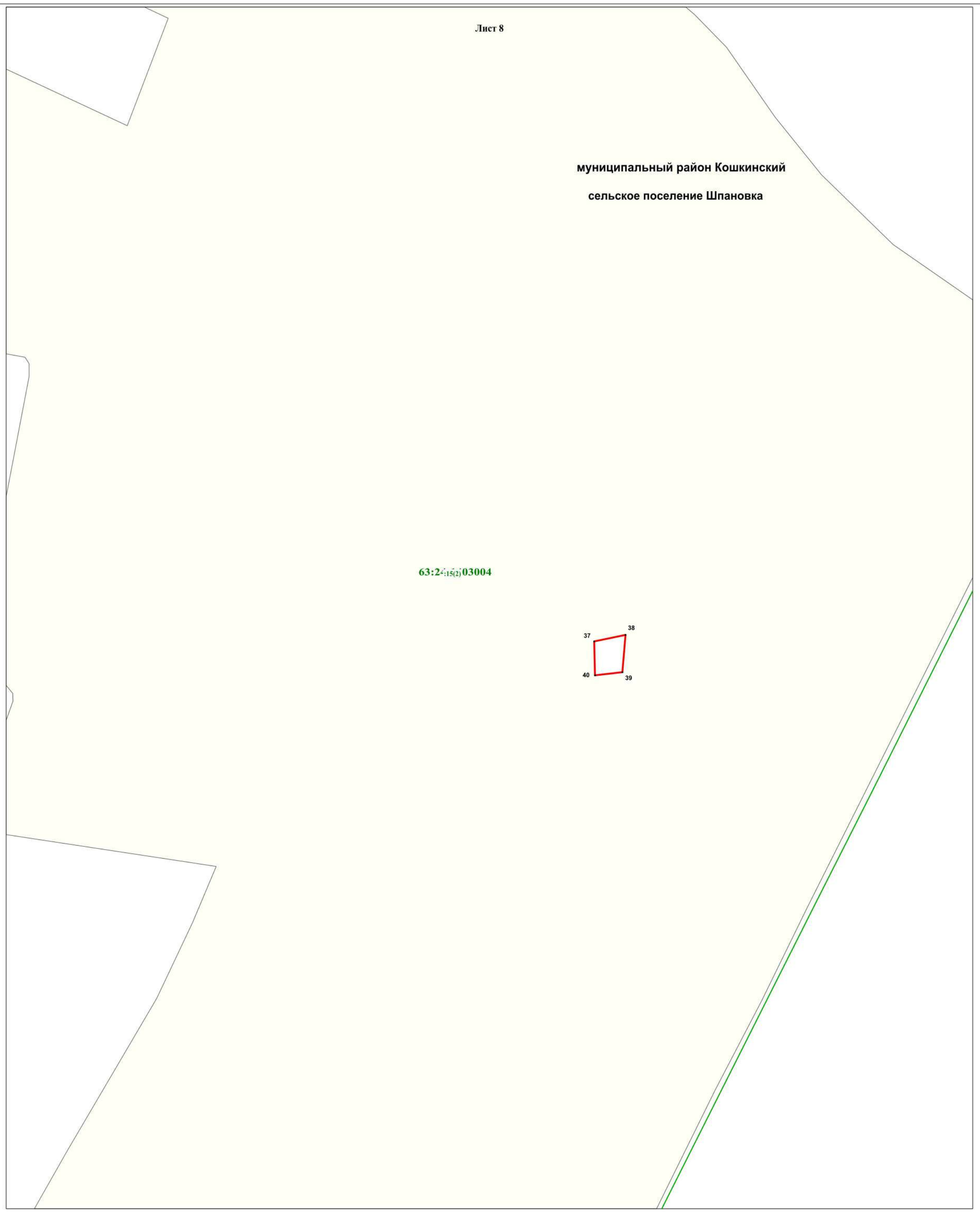

Масштаб 1 : 3000

Используемые условные знаки и обозначения:

.37	- характерная точка границы
	- территориальная зона
	- граница кадастрового квартала
:15(2)	- земельный участок, кадастровый номер
63:24:1903005	- подпись кадастрового квартала

муниципальный район Кошкинский - наименование муниципального района

сельское поселение Шпановка - наименование сельского поселения

Подпись кадастрового инженера /Э.Р.Валиева/

Дата 16.01.2023

Место для оттиска печати (при наличии) лица, составившего описание местоположения границ объекта

Раздел 4

Зона специального назначения, связанная с захоронениями (Сп1)

(наименование объекта)

План границ объекта

Лист 9

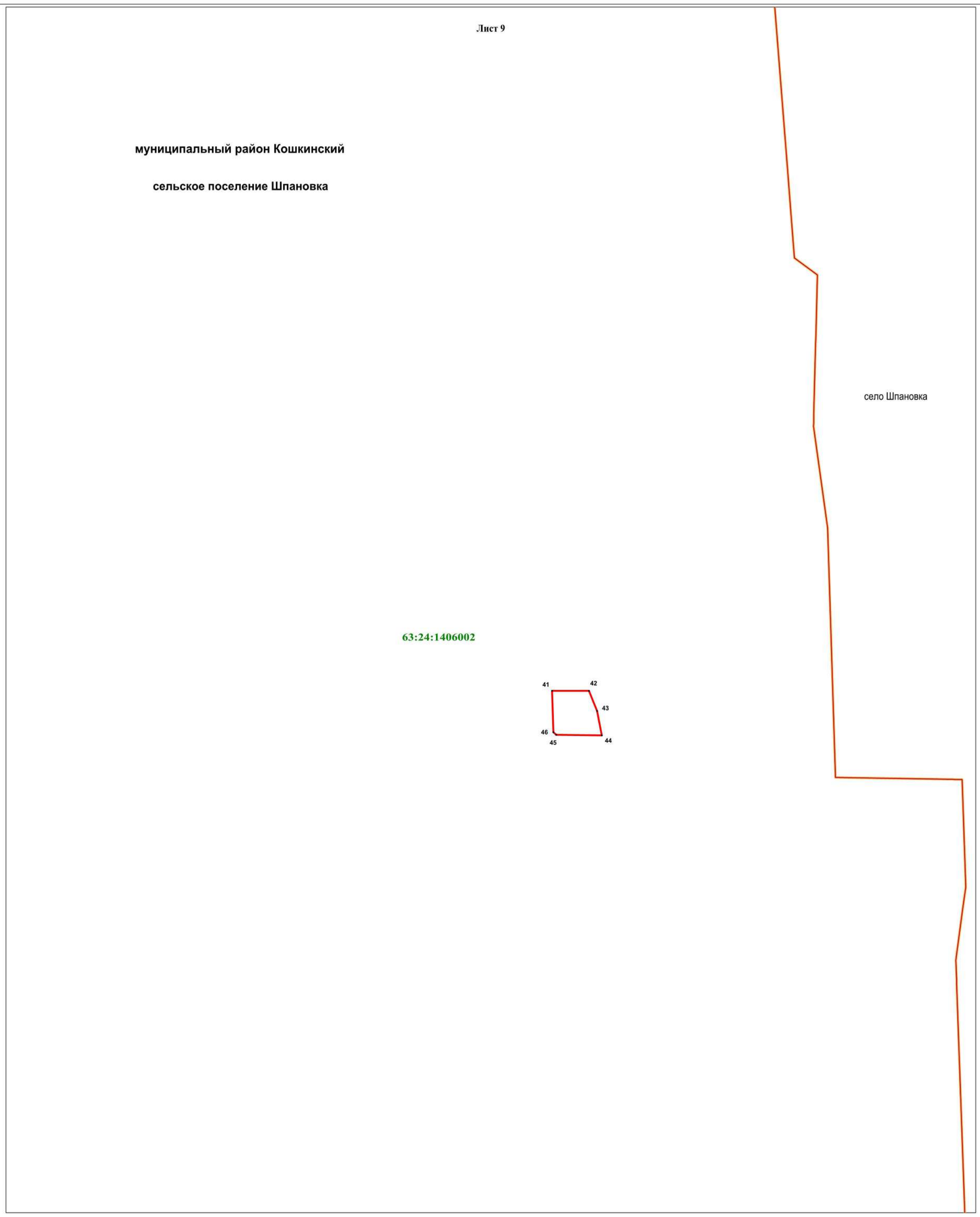

Масштаб 1 : 3000

Используемые условные знаки и обозначения:

- .41 - характерная точка границы
- - территориальная зона
- - граница кадастрового квартала
- - граница населённого пункта
- 63:24:1903005 - подпись кадастрового квартала
- **муниципальный район Кошкинский** - наименование муниципального района
- **сельское поселение Шпановка** - наименование сельского поселения
- село Шпановка - наименование населённого пункта

Подпись кадастрового инженера _____ /Э.Р.Валиева/

Дата 16.01.2023

Место для оттиска печати (при наличии) лица, составившего описание местоположения границ объекта

ГРАФИЧЕСКОЕ ОПИСАНИЕ
местоположения границ населенных пунктов, территориальных зон,
особо охраняемых природных территорий,
зон с особыми условиями использования территории

Зона специального назначения, связанная с захоронениями (Сп1)
(наименование объекта, местоположение границ которого описано (далее - объект)

Раздел 1

Сведения об объекте		
№ п/п	Характеристики объекта	Описание характеристик
1	2	3
1	Местоположение объекта	Самарская область, муниципальный район Кошкинский, сельское поселение Шпановка, деревня Островка
2	Площадь объекта +/- величина погрешности определения площади (Р+/- Дельта Р)	1086 кв.м ± 7 кв.м
3	Иные характеристики объекта	–

Раздел 2

Сведения о местоположении границ объекта

1. Система координат МСК-63

2. Сведения о характерных точках границ объекта

Обозначение характерных точек границ	Координаты, м		Метод определения координат характерной точки	Средняя квадратическая погрешность положения характерной точки (M_t), м	Описание обозначения точки на местности (при наличии)
	X	Y			
1	2	3	4	5	6
1	500091.33	1401414.57	Картометрический метод	0.10	–
2	500092.72	1401431.02	Картометрический метод	0.10	–
3	500092.10	1401444.34	Картометрический метод	0.10	–
4	500071.21	1401447.53	Картометрический метод	0.10	–
5	500057.23	1401449.68	Картометрический метод	0.10	–
6	500056.39	1401418.22	Картометрический метод	0.10	–
1	500091.33	1401414.57	Картометрический метод	0.10	–

3. Сведения о характерных точках части (частей) границы объекта

Обозначение характерных точек части границы	Координаты, м		Метод определения координат характерной точки	Средняя квадратическая погрешность положения характерной точки (M_t), м	Описание обозначения точки на местности (при наличии)
	X	Y			
1	2	3	4	5	6
–	–	–	–	–	–

Раздел 4

Зона специального назначения, связанная с захоронениями (Сп1)

(наименование объекта)

План границ объекта

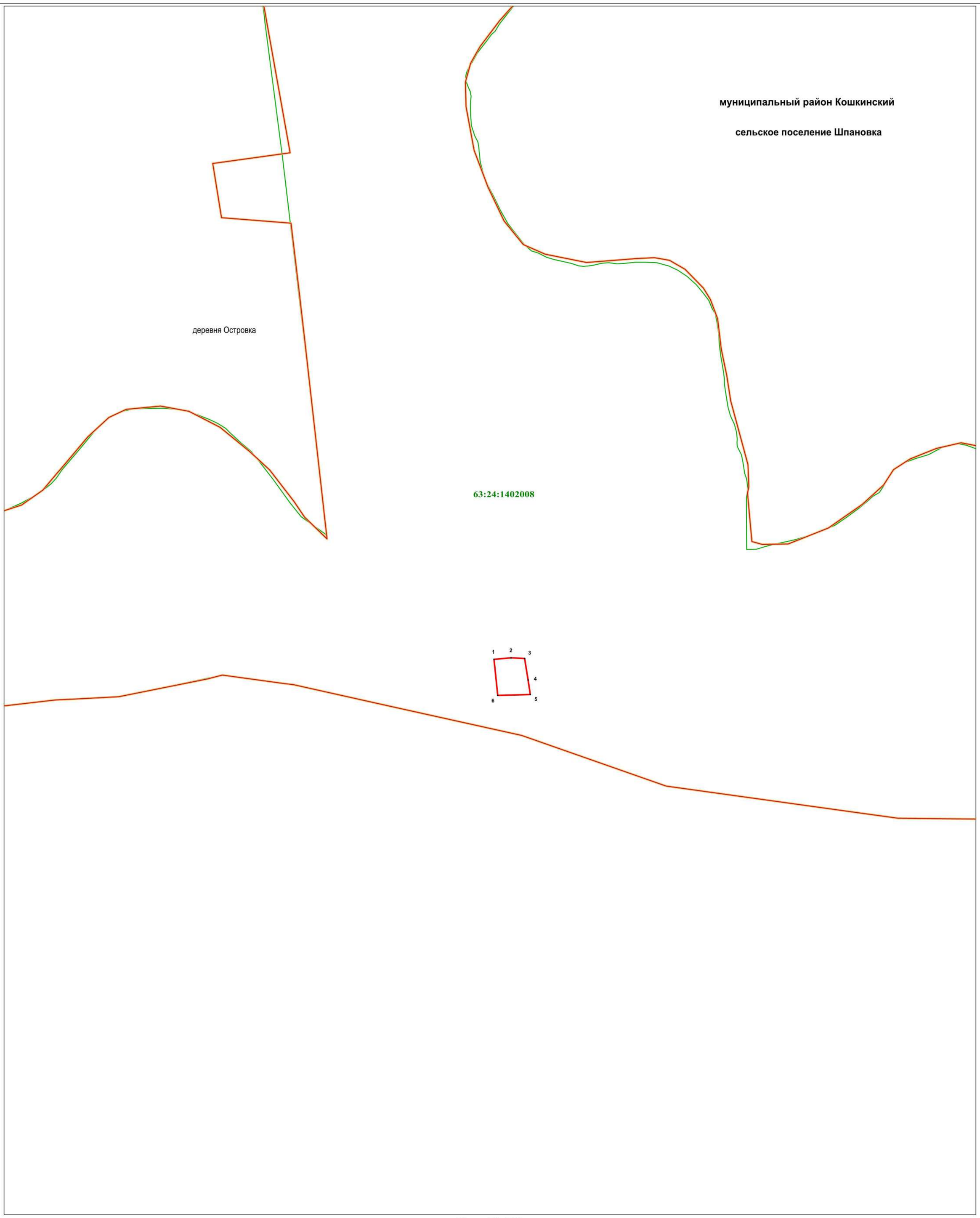

Масштаб 1 : 2500

Используемые условные знаки и обозначения:

.1	- характерная точка границы
	- территориальная зона
	- граница кадастрового квартала
	- граница населённого пункта
63:24:1402008	- подпись кадастрового квартала
муниципальный район Кошкинский	- наименование муниципального района
сельское поселение Шпановка	- наименование сельского поселения
деревня Островка	- наименование населённого пункта

Подпись кадастрового инженера /Э.Р.Валиева/

Дата 16.01.2023

Место для оттиска печати (при наличии) лица, составившего описание местоположения границ объекта

ГРАФИЧЕСКОЕ ОПИСАНИЕ
местоположения границ населенных пунктов, территориальных зон,
особо охраняемых природных территорий,
зон с особыми условиями использования территории

Зона специального назначения, связанная с захоронениями (Сп1)
(наименование объекта, местоположение границ которого описано (далее - объект)

Раздел 1

Сведения об объекте		
№ п/п	Характеристики объекта	Описание характеристик
1	2	3
1	Местоположение объекта	Самарская область, муниципальный район Кошкинский, сельское поселение Шпановка, деревня Седовка
2	Площадь объекта +/- величина погрешности определения площади (Р+/- Дельта Р)	2164 кв.м ± 9 кв.м
3	Иные характеристики объекта	–

Раздел 2

Сведения о местоположении границ объекта					
1. Система координат МСК-63					
2. Сведения о характерных точках границ объекта					
Обозначение характерных точек границ	Координаты, м		Метод определения координат характерной точки	Средняя квадратическая погрешность положения характерной точки (M_t), м	Описание обозначения точки на местности (при наличии)
	X	Y			
1	2	3	4	5	6
1	496012.27	1418296.31	Картометрический метод	0.10	–
2	496024.07	1418307.64	Картометрический метод	0.10	–
3	496010.86	1418324.78	Картометрический метод	0.10	–
4	495995.93	1418341.30	Картометрический метод	0.10	–
5	495958.66	1418309.05	Картометрический метод	0.10	–
6	495980.73	1418284.26	Картометрический метод	0.10	–
7	495987.96	1418276.77	Картометрический метод	0.10	–
1	496012.27	1418296.31	Картометрический метод	0.10	–
3. Сведения о характерных точках части (частей) границы объекта					
Обозначение характерных точек части границы	Координаты, м		Метод определения координат характерной точки	Средняя квадратическая погрешность положения характерной точки (M_t), м	Описание обозначения точки на местности (при наличии)
	X	Y			
1	2	3	4	5	6
–	–	–	–	–	–

Раздел 4

Зона специального назначения, связанная с захоронениями (Сп1)

(наименование объекта)

План границ объекта

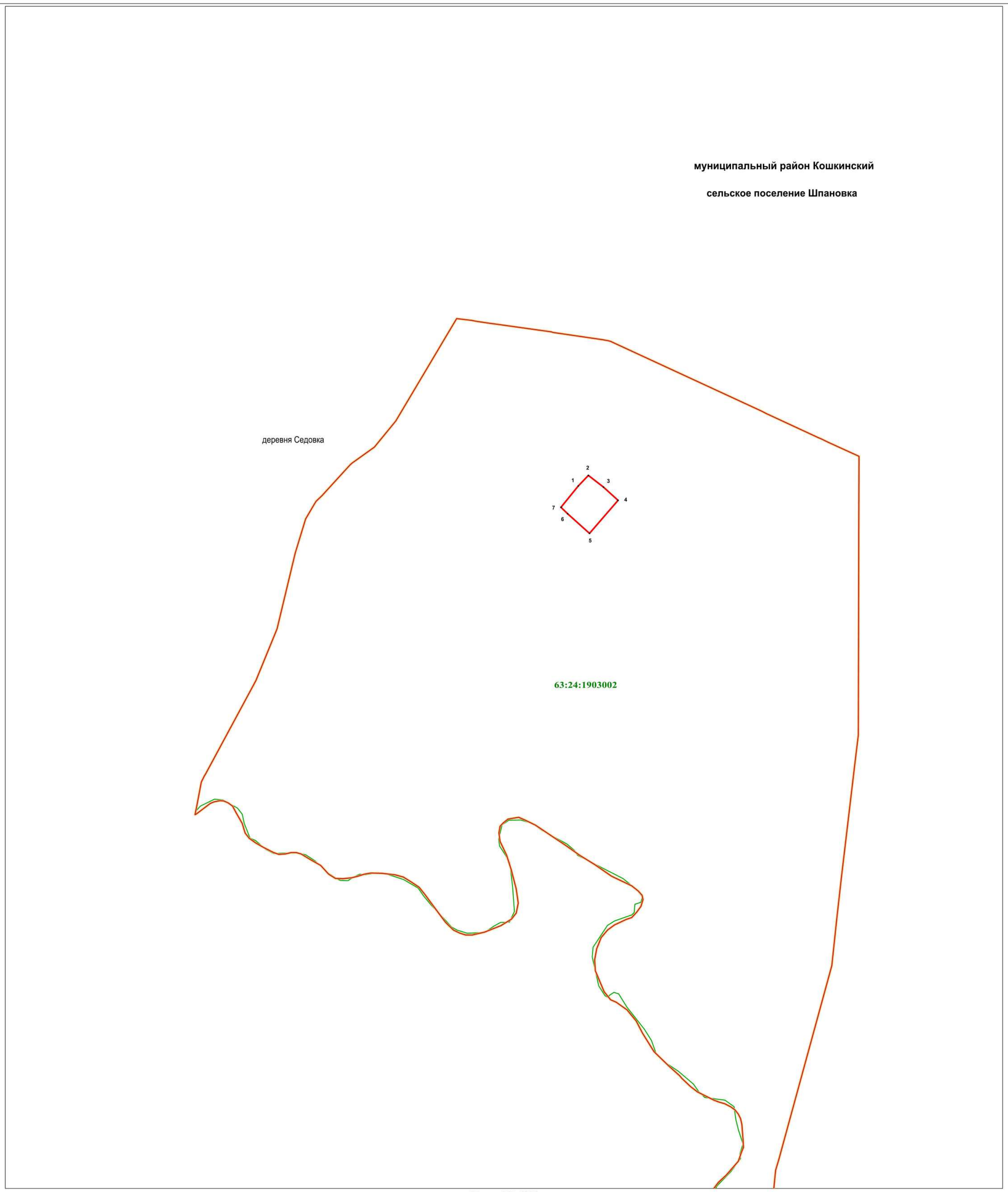

Масштаб 1 : 3000

Используемые условные знаки и обозначения:

.1	- характерная точка границы
	- территориальная зона
	- граница кадастрового квартала
	- граница населённого пункта
63:24:1903002	- подпись кадастрового квартала
муниципальный район Кошкинский	- наименование муниципального района
сельское поселение Шпановка	- наименование сельского поселения
деревня Седовка	- наименование населённого пункта

Подпись кадастрового инженера _____ /Э.Р.Валиева/

Дата 16.01.2023

Место для оттиска печати (при наличии) лица, составившего описание местоположения границ объекта

ГРАФИЧЕСКОЕ ОПИСАНИЕ
местоположения границ населенных пунктов, территориальных зон,
особо охраняемых природных территорий,
зон с особыми условиями использования территории

Зона специального назначения, связанная с захоронениями (Сп1)
(наименование объекта, местоположение границ которого описано (далее - объект)

Раздел 1

Сведения об объекте		
№ п/п	Характеристики объекта	Описание характеристик
1	2	3
1	Местоположение объекта	Самарская область, муниципальный район Кошкинский, сельское поселение Шпановка, село Старая Ивановка
2	Площадь объекта +/- величина погрешности определения площади (Р+/- Дельта Р)	4273 кв.м ± 13 кв.м
3	Иные характеристики объекта	–

Раздел 2

Сведения о местоположении границ объекта					
1. Система координат МСК-63					
2. Сведения о характерных точках границ объекта					
Обозначение характерных точек границ	Координаты, м		Метод определения координат характерной точки	Средняя квадратическая погрешность положения характерной точки (M_t), м	Описание обозначения точки на местности (при наличии)
	X	Y			
1	2	3	4	5	6
1	495599.91	1417651.66	Аналитический метод	0.10	–
2	495594.10	1417722.64	Аналитический метод	0.10	–
3	495532.44	1417718.48	Аналитический метод	0.10	–
4	495538.48	1417650.91	Аналитический метод	0.10	–
5	495571.34	1417651.27	Аналитический метод	0.10	–
6	495574.01	1417652.37	Аналитический метод	0.10	–
7	495579.16	1417652.32	Аналитический метод	0.10	–
8	495581.90	1417651.31	Аналитический метод	0.10	–
1	495599.91	1417651.66	Аналитический метод	0.10	–
3. Сведения о характерных точках части (частей) границы объекта					
Обозначение характерных точек части границы	Координаты, м		Метод определения координат характерной точки	Средняя квадратическая погрешность положения характерной точки (M_t), м	Описание обозначения точки на местности (при наличии)
	X	Y			
1	2	3	4	5	6
–	–	–	–	–	–

Раздел 4

Зона специального назначения, связанная с захоронениями (Сп1)

(наименование объекта)

План границ объекта

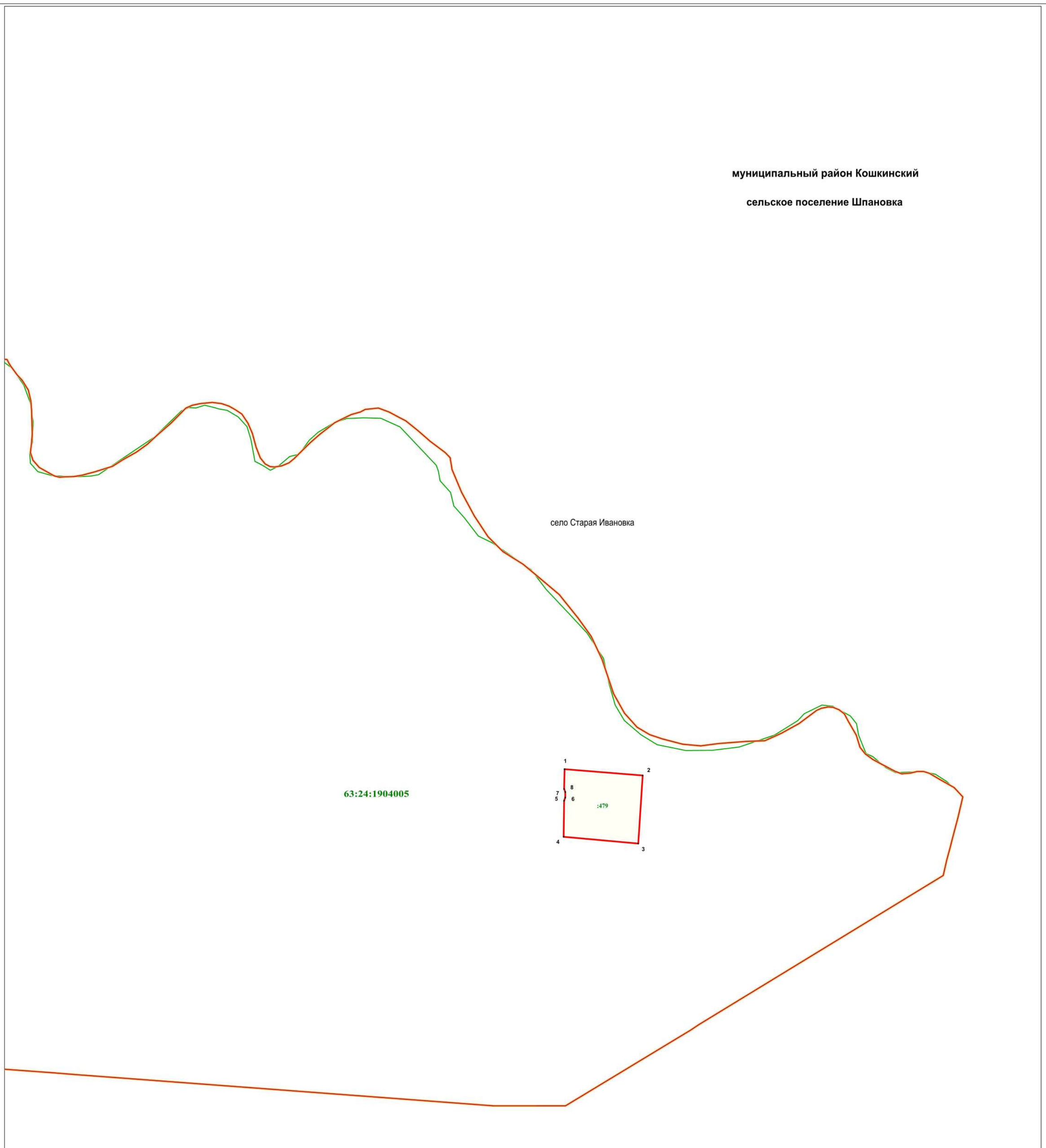

Масштаб 1 : 2500

Используемые условные знаки и обозначения:

.1	- характерная точка границы
	- территориальная зона
	- граница кадастрового квартала
	- граница населённого пункта
:479	- земельный участок, кадастровый номер
63:24:0000000	- подпись кадастрового квартала
муниципальный район Кошкинский	- наименование муниципального района
сельское поселение Шпановка	- наименование сельского поселения
село Старая Ивановка	- наименование населённого пункта

Подпись кадастрового инженера /Э.Р.Валиева/

Дата 16.01.2023

Место для оттиска печати (при наличии) лица, составившего описание местоположения границ объекта

ГРАФИЧЕСКОЕ ОПИСАНИЕ
местоположения границ населенных пунктов, территориальных зон,
особо охраняемых природных территорий,
зон с особыми условиями использования территории

Зона специального назначения, связанная с захоронениями (Сп1)
(наименование объекта, местоположение границ которого описано (далее - объект)

Раздел 1

Сведения об объекте		
№ п/п	Характеристики объекта	Описание характеристик
1	2	3
1	Местоположение объекта	Самарская область, муниципальный район Кошкинский, сельское поселение Шпановка, село Шпановка
2	Площадь объекта +/- величина погрешности определения площади (Р+/- Дельта Р)	5824 кв.м ± 16 кв.м
3	Иные характеристики объекта	–

Раздел 2

Сведения о местоположении границ объекта

1. Система координат МСК-63

2. Сведения о характерных точках границ объекта

Обозначение характерных точек границ	Координаты, м		Метод определения координат характерной точки	Средняя квадратическая погрешность положения характерной точки (M_t), м	Описание обозначения точки на местности (при наличии)
	X	Y			
1	2	3	4	5	6
1	499560.95	1406529.80	Аналитический метод	0.10	–
2	499554.12	1406574.37	Аналитический метод	0.10	–
3	499511.77	1406579.54	Аналитический метод	0.10	–
4	499444.74	1406560.81	Аналитический метод	0.10	–
5	499445.89	1406544.43	Аналитический метод	0.10	–
6	499444.95	1406538.17	Аналитический метод	0.10	–
7	499447.28	1406532.12	Аналитический метод	0.10	–
8	499450.81	1406507.83	Аналитический метод	0.10	–
9	499535.38	1406530.54	Аналитический метод	0.10	–
10	499536.81	1406524.77	Аналитический метод	0.10	–
1	499560.95	1406529.80	Аналитический метод	0.10	–

3. Сведения о характерных точках части (частей) границы объекта

Обозначение характерных точек части границы	Координаты, м		Метод определения координат характерной точки	Средняя квадратическая погрешность положения характерной точки (M_t), м	Описание обозначения точки на местности (при наличии)
	X	Y			
1	2	3	4	5	6
–	–	–	–	–	–

Раздел 4

Зона специального назначения, связанная с захоронениями (Сп1)

(наименование объекта)

План границ объекта

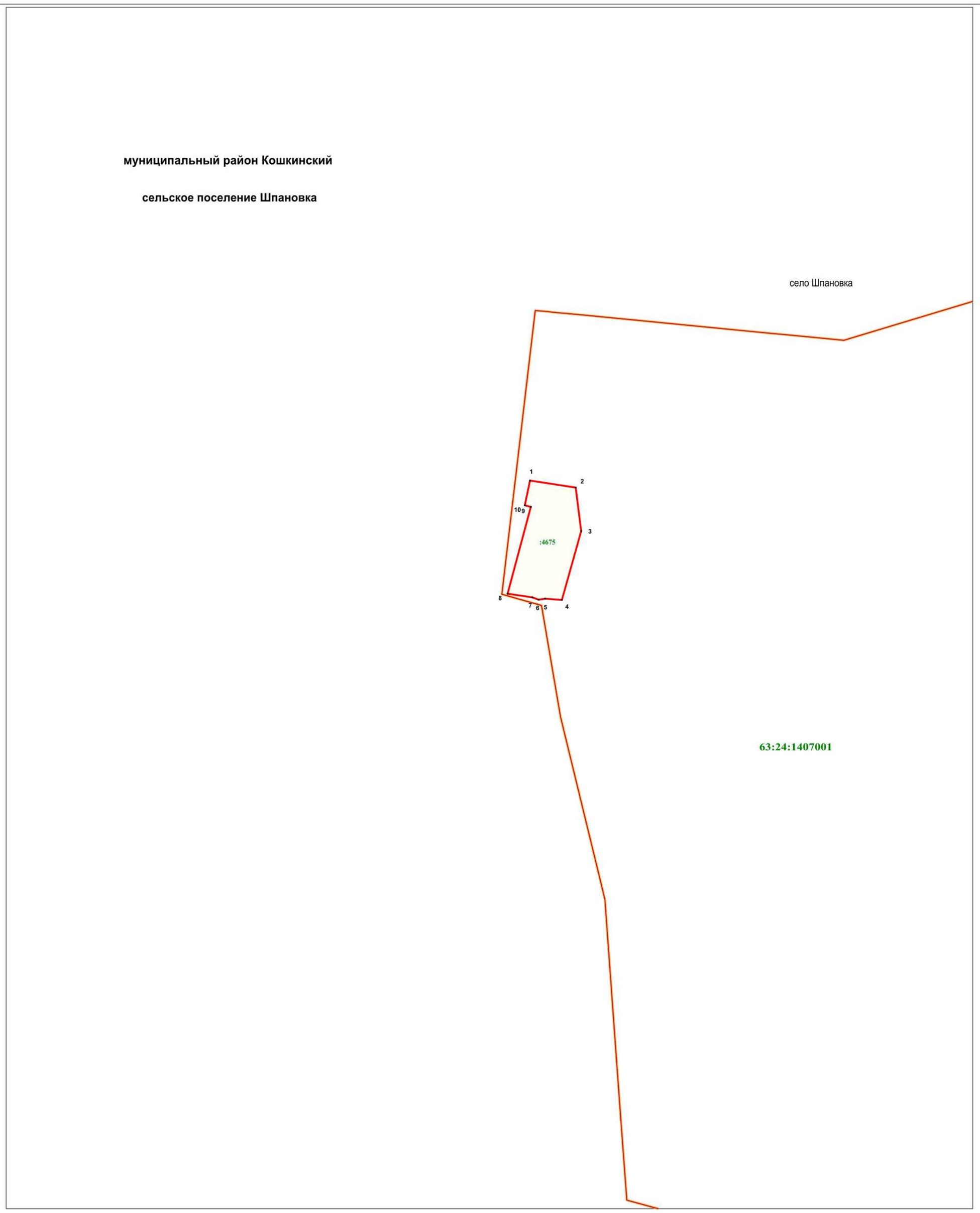

Масштаб 1 : 3000

Используемые условные знаки и обозначения:

.1	- характерная точка границы
	- территориальная зона
	- граница кадастрового квартала
	- граница населённого пункта
:4675	- земельный участок, кадастровый номер
63:24:0000000	- подпись кадастрового квартала
муниципальный район Кошкинский	- наименование муниципального района
сельское поселение Шпановка	- наименование сельского поселения
село Шпановка	- наименование населённого пункта

Подпись кадастрового инженера _____ /Э.Р.Валиева/

Дата 16.01.2023

Место для оттиска печати (при наличии) лица, составившего описание местоположения границ объекта

ГРАФИЧЕСКОЕ ОПИСАНИЕ
местоположения границ населенных пунктов, территориальных зон,
особо охраняемых природных территорий,
зон с особыми условиями использования территории

Зона сельскохозяйственных угодий (Сх1)
(наименование объекта, местоположение границ которого описано (далее - объект)

Раздел 1

Сведения об объекте		
№ п/п	Характеристики объекта	Описание характеристик
1	2	3
1	Местоположение объекта	Самарская область, муниципальный район Кошкинский, сельское поселение Шпановка, поселок Верхняя Ивановка
2	Площадь объекта +/- величина погрешности определения площади (Р+/- Дельта Р)	54227 кв.м ± 52 кв.м
3	Иные характеристики объекта	–

Раздел 2

Сведения о местоположении границ объекта

1. Система координат МСК-63

2. Сведения о характерных точках границ объекта

Обозначение характерных точек границ	Координаты, м		Метод определения координат характерной точки	Средняя квадратическая погрешность положения характерной точки (M_t), м	Описание обозначения точки на местности (при наличии)
	X	Y			
1	2	3	4	5	6
1	503568.63	1411027.13	Картометрический метод	0.10	–
2	503587.36	1411068.24	Картометрический метод	0.10	–
3	503435.29	1411062.50	Картометрический метод	0.10	–
4	503370.02	1411059.16	Картометрический метод	0.10	–
5	503363.81	1411160.98	Картометрический метод	0.10	–
6	503311.51	1411156.02	Картометрический метод	0.10	–
7	503312.44	1411150.49	Картометрический метод	0.10	–
8	503249.10	1411135.99	Картометрический метод	0.10	–
9	503262.07	1411095.49	Картометрический метод	0.10	–
10	503087.49	1411048.63	Картометрический метод	0.10	–
11	503109.84	1410958.35	Картометрический метод	0.10	–
12	503137.69	1410965.60	Картометрический метод	0.10	–
13	503163.56	1410973.27	Картометрический метод	0.10	–
14	503207.13	1410986.21	Картометрический метод	0.10	–
15	503270.20	1411004.42	Картометрический метод	0.10	–
16	503288.42	1411009.68	Картометрический метод	0.10	–
17	503318.36	1411003.15	Картометрический метод	0.10	–
18	503329.93	1410992.26	Картометрический метод	0.10	–
19	503376.35	1410903.12	Картометрический метод	0.10	–
20	503378.58	1410905.06	Картометрический метод	0.10	–
21	503384.74	1410910.38	Картометрический метод	0.10	–
22	503413.24	1410924.72	Картометрический метод	0.10	–
23	503445.29	1410942.02	Картометрический метод	0.10	–
24	503449.88	1410945.64	Картометрический метод	0.10	–
1	503568.63	1411027.13	Картометрический метод	0.10	–

3. Сведения о характерных точках части (частей) границы объекта

Обозначение характерных точек части границы	Координаты, м		Метод определения координат характерной точки	Средняя квадратическая погрешность положения характерной точки (M_t), м	Описание обозначения точки на местности (при наличии)
	X	Y			
1	2	3	4	5	6
–	–	–	–	–	–

Раздел 4

Зона сельскохозяйственных угодий (Сх1)

(наименование объекта)

План границ объекта

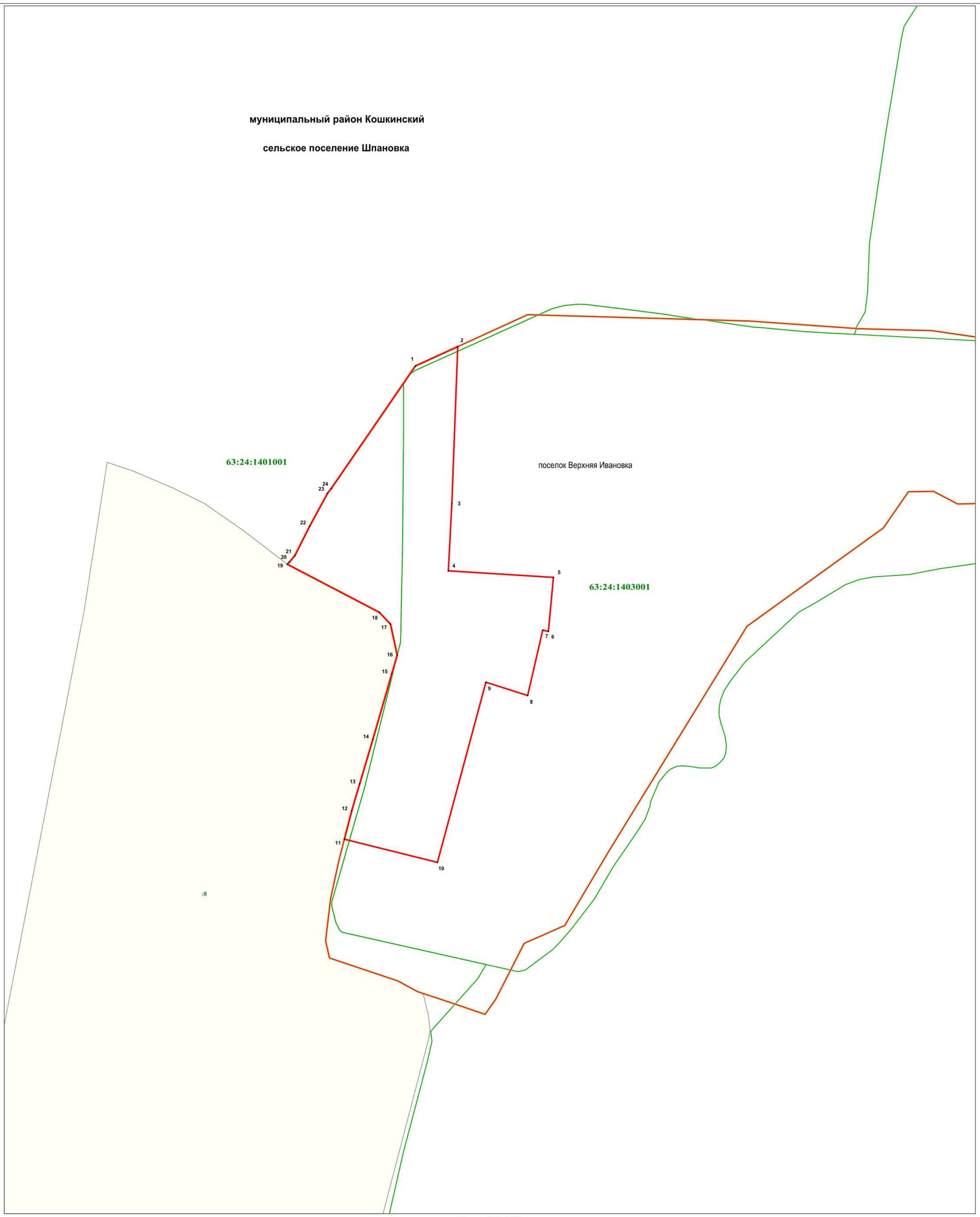

Масштаб 1 : 2500

Используемые условные знаки и обозначения:

.¹	- характерная точка границы
	- территориальная зона
	- граница кадастрового квартала
	- граница населённого пункта
:8	- земельный участок, кадастровый номер
63:24:1403001	- подпись кадастрового квартала
муниципальный район Кошкинский	- наименование муниципального района
сельское поселение Шпановка	- наименование сельского поселения
поселок Верхняя Ивановка	- наименование населённого пункта

Подпись кадастрового инженера /Э.Р.Валиева/

Дата 16.01.2023

Место для оттиска печати (при наличии) лица, составившего описание местоположения границ объекта

ГРАФИЧЕСКОЕ ОПИСАНИЕ
местоположения границ населенных пунктов, территориальных зон,
особо охраняемых природных территорий,
зон с особыми условиями использования территории

Зона сельскохозяйственных угодий (Сх1)
(наименование объекта, местоположение границ которого описано (далее - объект)

Раздел 1

Сведения об объекте		
№ п/п	Характеристики объекта	Описание характеристик
1	2	3
1	Местоположение объекта	Самарская область, муниципальный район Кошкинский, сельское поселение Шпановка, поселок Горный
2	Площадь объекта +/- величина погрешности определения площади (Р+/- Дельта Р)	123078 кв.м ± 86 кв.м
3	Иные характеристики объекта	–

Раздел 2

Сведения о местоположении границ объекта

1. Система координат МСК-63

2. Сведения о характерных точках границ объекта

Обозначение характерных точек границ	Координаты, м		Метод определения координат характерной точки	Средняя квадратическая погрешность положения характерной точки (M_t), м	Описание обозначения точки на местности (при наличии)
	X	Y			
1	2	3	4	5	6
1	499849.52	1407255.48	Картометрический метод	0.10	–
2	499910.43	1407332.96	Картометрический метод	0.10	–
3	499746.56	1407422.07	Картометрический метод	0.10	–
4	499602.00	1407500.68	Картометрический метод	0.10	–
5	499504.89	1407554.68	Картометрический метод	0.10	–
6	499476.17	1407570.64	Картометрический метод	0.10	–
7	499451.60	1407584.30	Картометрический метод	0.10	–
8	499449.84	1407585.28	Картометрический метод	0.10	–
9	499445.26	1407587.83	Картометрический метод	0.10	–
10	499443.31	1407588.91	Картометрический метод	0.10	–
11	499379.70	1407469.79	Картометрический метод	0.10	–
12	499354.10	1407480.76	Картометрический метод	0.10	–
13	499278.61	1407511.15	Картометрический метод	0.10	–
14	499148.27	1407536.10	Картометрический метод	0.10	–
15	499088.83	1407556.47	Картометрический метод	0.10	–
16	499056.61	1407579.77	Картометрический метод	0.10	–
17	498979.72	1407580.32	Картометрический метод	0.10	–
18	499004.80	1407531.28	Картометрический метод	0.10	–
19	499002.84	1407526.16	Аналитический метод	0.10	–
20	498994.88	1407505.32	Аналитический метод	0.10	–
21	499005.92	1407503.08	Аналитический метод	0.10	–
22	499009.77	1407505.20	Картометрический метод	0.10	–
23	499013.41	1407511.61	Картометрический метод	0.10	–
24	499015.93	1407517.79	Картометрический метод	0.10	–
25	499016.85	1407523.40	Картометрический метод	0.10	–
26	499016.57	1407525.65	Картометрический метод	0.10	–
27	499019.66	1407526.02	Картометрический метод	0.10	–

28	499021.03	1407528.75	Картометрический метод	0.10	–
29	499022.28	1407528.75	Картометрический метод	0.10	–
30	499029.14	1407522.46	Картометрический метод	0.10	–
31	499040.05	1407514.24	Картометрический метод	0.10	–
32	499047.27	1407507.44	Картометрический метод	0.10	–
33	499053.24	1407500.74	Картометрический метод	0.10	–
34	499052.61	1407497.72	Картометрический метод	0.10	–
35	499049.76	1407495.45	Картометрический метод	0.10	–
36	499048.34	1407492.96	Картометрический метод	0.10	–
37	499049.22	1407488.65	Картометрический метод	0.10	–
38	499052.39	1407483.54	Картометрический метод	0.10	–
39	499058.06	1407478.88	Картометрический метод	0.10	–
40	499062.54	1407475.16	Картометрический метод	0.10	–
41	499074.25	1407467.99	Картометрический метод	0.10	–
42	499078.29	1407466.10	Картометрический метод	0.10	–
43	499088.07	1407456.14	Картометрический метод	0.10	–
44	499110.65	1407439.98	Картометрический метод	0.10	–
45	499126.10	1407431.17	Картометрический метод	0.10	–
46	499132.76	1407428.71	Картометрический метод	0.10	–
47	499143.76	1407427.06	Картометрический метод	0.10	–
48	499148.33	1407427.00	Картометрический метод	0.10	–
49	499161.76	1407426.80	Картометрический метод	0.10	–
50	499166.61	1407425.86	Картометрический метод	0.10	–
51	499172.74	1407422.88	Картометрический метод	0.10	–
52	499176.88	1407417.45	Картометрический метод	0.10	–
53	499180.13	1407414.33	Картометрический метод	0.10	–
54	499183.87	1407413.95	Картометрический метод	0.10	–
55	499188.08	1407416.11	Картометрический метод	0.10	–
56	499194.46	1407420.26	Картометрический метод	0.10	–
57	499198.10	1407420.54	Картометрический метод	0.10	–
58	499203.07	1407419.69	Картометрический метод	0.10	–
59	499205.14	1407418.50	Картометрический метод	0.10	–
60	499212.40	1407409.62	Картометрический метод	0.10	–
61	499216.35	1407400.89	Картометрический метод	0.10	–
62	499222.80	1407400.98	Картометрический метод	0.10	–
63	499224.98	1407402.41	Картометрический метод	0.10	–
64	499228.93	1407408.54	Картометрический метод	0.10	–
65	499236.81	1407398.16	Картометрический метод	0.10	–
66	499232.61	1407390.54	Картометрический метод	0.10	–
67	499230.07	1407385.30	Картометрический метод	0.10	–
68	499230.33	1407379.72	Картометрический метод	0.10	–
69	499232.33	1407377.97	Картометрический метод	0.10	–
70	499239.96	1407374.98	Картометрический метод	0.10	–
71	499242.48	1407375.36	Картометрический метод	0.10	–
72	499246.59	1407380.90	Картометрический метод	0.10	–
73	499246.71	1407383.86	Картометрический метод	0.10	–
74	499256.64	1407400.99	Картометрический метод	0.10	–
75	499269.40	1407395.10	Картометрический метод	0.10	–
76	499278.53	1407387.63	Картометрический метод	0.10	–
77	499286.15	1407380.21	Картометрический метод	0.10	–
78	499286.40	1407377.14	Картометрический метод	0.10	–
79	499278.59	1407355.29	Картометрический метод	0.10	–
80	499274.00	1407341.45	Картометрический метод	0.10	–
81	499275.08	1407338.98	Картометрический метод	0.10	–
82	499282.30	1407330.69	Картометрический метод	0.10	–
83	499293.00	1407321.83	Картометрический метод	0.10	–
84	499302.65	1407316.39	Картометрический метод	0.10	–
85	499322.83	1407314.23	Картометрический метод	0.10	–
86	499328.21	1407314.12	Картометрический метод	0.10	–
87	499330.00	1407312.27	Картометрический метод	0.10	–
88	499334.41	1407308.60	Картометрический метод	0.10	–
89	499340.84	1407306.90	Картометрический метод	0.10	–
90	499350.21	1407307.72	Картометрический метод	0.10	–
91	499357.36	1407308.26	Картометрический метод	0.10	–
92	499362.45	1407305.90	Картометрический метод	0.10	–
93	499365.16	1407306.26	Картометрический метод	0.10	–
94	499365.98	1407306.45	Картометрический метод	0.10	–

95	499370.66	1407309.20	Картометрический метод	0.10	–
96	499373.83	1407311.68	Картометрический метод	0.10	–
97	499377.62	1407315.32	Картометрический метод	0.10	–
98	499382.31	1407319.71	Картометрический метод	0.10	–
99	499390.69	1407321.19	Картометрический метод	0.10	–
100	499395.71	1407321.50	Картометрический метод	0.10	–
101	499401.17	1407321.99	Картометрический метод	0.10	–
102	499410.81	1407322.25	Картометрический метод	0.10	–
103	499424.56	1407326.06	Картометрический метод	0.10	–
104	499438.13	1407329.19	Картометрический метод	0.10	–
105	499446.32	1407331.84	Картометрический метод	0.10	–
106	499457.36	1407331.02	Картометрический метод	0.10	–
107	499463.63	1407334.43	Картометрический метод	0.10	–
108	499467.04	1407335.08	Картометрический метод	0.10	–
109	499473.59	1407336.01	Картометрический метод	0.10	–
110	499479.45	1407339.88	Картометрический метод	0.10	–
111	499490.63	1407343.80	Картометрический метод	0.10	–
112	499502.72	1407348.77	Картометрический метод	0.10	–
113	499509.52	1407351.15	Картометрический метод	0.10	–
114	499516.61	1407351.88	Картометрический метод	0.10	–
115	499522.65	1407352.68	Картометрический метод	0.10	–
116	499529.72	1407354.18	Картометрический метод	0.10	–
117	499534.02	1407356.48	Картометрический метод	0.10	–
118	499543.54	1407359.88	Картометрический метод	0.10	–
119	499546.79	1407367.05	Картометрический метод	0.10	–
120	499551.99	1407368.67	Картометрический метод	0.10	–
121	499558.63	1407363.10	Картометрический метод	0.10	–
122	499564.82	1407364.38	Картометрический метод	0.10	–
123	499570.44	1407364.35	Картометрический метод	0.10	–
124	499581.42	1407370.86	Картометрический метод	0.10	–
125	499588.75	1407373.86	Картометрический метод	0.10	–
126	499591.92	1407373.56	Картометрический метод	0.10	–
127	499593.87	1407372.48	Картометрический метод	0.10	–
128	499599.68	1407375.10	Картометрический метод	0.10	–
129	499608.89	1407382.57	Картометрический метод	0.10	–
130	499614.78	1407384.46	Картометрический метод	0.10	–
131	499617.99	1407382.10	Картометрический метод	0.10	–
132	499625.72	1407374.09	Картометрический метод	0.10	–
133	499631.77	1407376.62	Картометрический метод	0.10	–
134	499634.47	1407376.68	Картометрический метод	0.10	–
135	499640.21	1407373.54	Картометрический метод	0.10	–
136	499643.27	1407373.16	Картометрический метод	0.10	–
137	499647.79	1407376.56	Картометрический метод	0.10	–
138	499650.59	1407376.36	Картометрический метод	0.10	–
139	499653.14	1407375.85	Картометрический метод	0.10	–
140	499654.17	1407373.55	Картометрический метод	0.10	–
141	499659.18	1407364.87	Картометрический метод	0.10	–
142	499662.00	1407364.93	Картометрический метод	0.10	–
143	499664.87	1407363.37	Картометрический метод	0.10	–
144	499673.40	1407356.42	Картометрический метод	0.10	–
145	499677.04	1407355.15	Картометрический метод	0.10	–
146	499681.84	1407356.31	Картометрический метод	0.10	–
147	499686.37	1407355.61	Картометрический метод	0.10	–
148	499697.17	1407343.34	Картометрический метод	0.10	–
149	499700.38	1407335.03	Картометрический метод	0.10	–
150	499708.07	1407331.80	Картометрический метод	0.10	–
151	499710.17	1407329.85	Картометрический метод	0.10	–
152	499716.45	1407327.30	Картометрический метод	0.10	–
153	499720.40	1407327.46	Картометрический метод	0.10	–
154	499725.63	1407322.66	Картометрический метод	0.10	–
155	499726.61	1407318.97	Картометрический метод	0.10	–
156	499726.20	1407315.17	Картометрический метод	0.10	–
157	499723.99	1407308.90	Картометрический метод	0.10	–
158	499725.23	1407304.22	Картометрический метод	0.10	–
159	499727.39	1407303.39	Картометрический метод	0.10	–
160	499735.05	1407305.70	Картометрический метод	0.10	–
161	499741.45	1407306.28	Картометрический метод	0.10	–

162	499747.89	1407302.93	Картометрический метод	0.10	–
163	499756.98	1407299.10	Картометрический метод	0.10	–
164	499754.41	1407291.62	Картометрический метод	0.10	–
165	499754.59	1407289.79	Картометрический метод	0.10	–
166	499757.59	1407286.94	Картометрический метод	0.10	–
167	499760.91	1407290.03	Картометрический метод	0.10	–
168	499762.60	1407288.54	Картометрический метод	0.10	–
169	499766.00	1407284.76	Картометрический метод	0.10	–
170	499768.45	1407277.59	Картометрический метод	0.10	–
171	499770.96	1407276.31	Картометрический метод	0.10	–
172	499774.99	1407276.95	Картометрический метод	0.10	–
173	499777.40	1407276.13	Картометрический метод	0.10	–
174	499783.90	1407270.09	Картометрический метод	0.10	–
175	499786.42	1407266.12	Картометрический метод	0.10	–
176	499791.69	1407266.34	Картометрический метод	0.10	–
177	499802.41	1407259.54	Картометрический метод	0.10	–
178	499803.65	1407256.61	Картометрический метод	0.10	–
179	499803.71	1407253.56	Картометрический метод	0.10	–
180	499809.84	1407250.42	Картометрический метод	0.10	–
181	499817.36	1407243.48	Картометрический метод	0.10	–
182	499821.86	1407238.93	Картометрический метод	0.10	–
183	499827.61	1407240.20	Картометрический метод	0.10	–
184	499830.20	1407239.34	Картометрический метод	0.10	–
185	499833.13	1407237.72	Картометрический метод	0.10	–
186	499834.04	1407235.69	Картометрический метод	0.10	–
187	499846.74	1407252.01	Картометрический метод	0.10	–
1	499849.52	1407255.48	Картометрический метод	0.10	–

3. Сведения о характерных точках части (частей) границы объекта

Обозначение характерных точек части границы	Координаты, м		Метод определения координат характерной точки	Средняя квадратическая погрешность положения характерной точки (M_t), м	Описание обозначения точки на местности (при наличии)
	X	Y			
1	2	3	4	5	6
–	–	–	–	–	–

Раздел 4

Зона сельскохозяйственных угодий (Сх1)

(наименование объекта)

План границ объекта

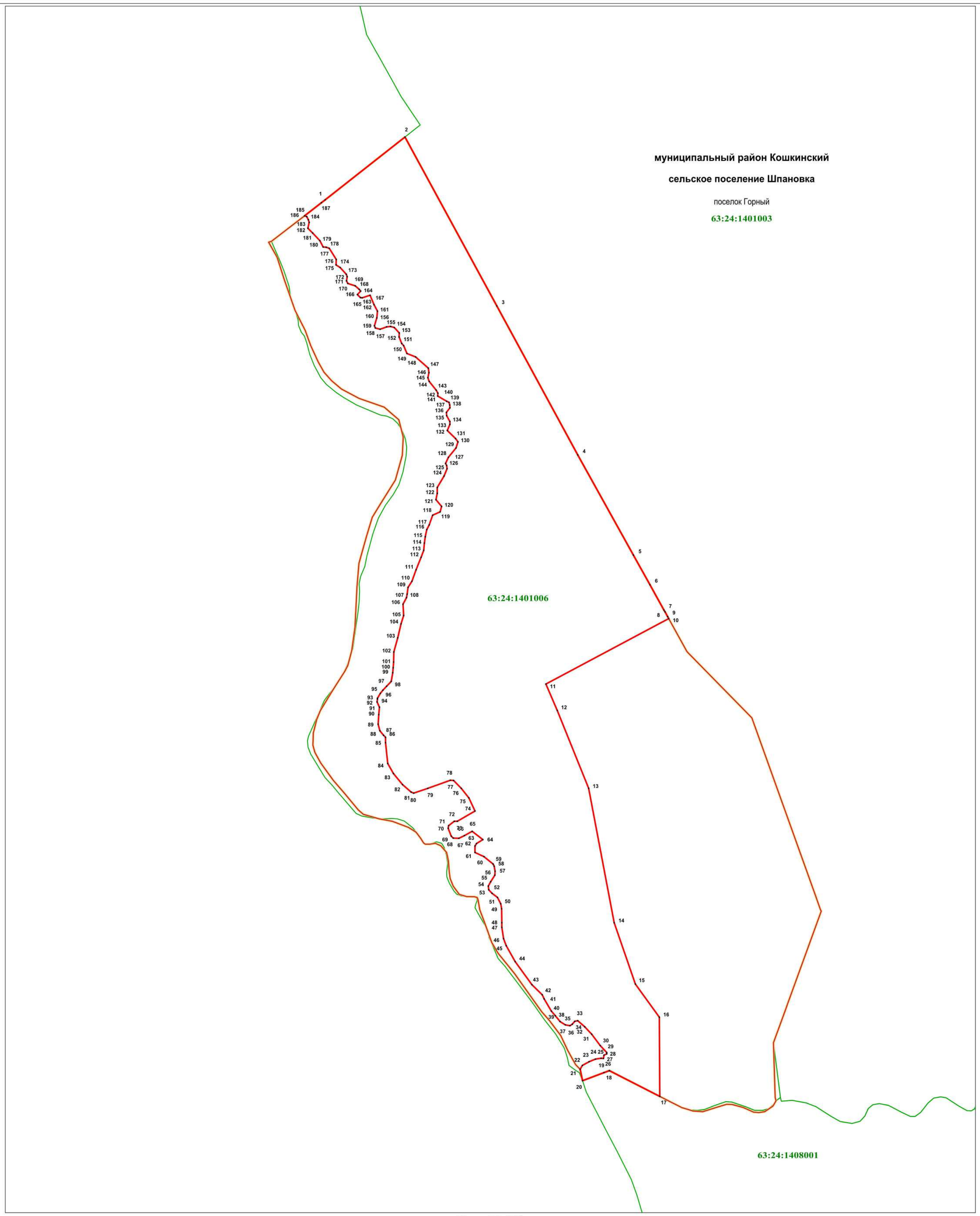

Масштаб 1 : 2500

Используемые условные знаки и обозначения:

.1	- характерная точка границы
	- территориальная зона
	- граница кадастрового квартала
	- граница населённого пункта
63:24:1408001	- подпись кадастрового квартала
муниципальный район Кошкинский	- наименование муниципального района
сельское поселение Шпановка	- наименование сельского поселения
поселок Горный	- наименование населённого пункта

Подпись кадастрового инженера /Э.Р.Валиева/

Дата 16.01.2023

Место для оттиска печати (при наличии) лица, составившего описание местоположения границ объекта

ГРАФИЧЕСКОЕ ОПИСАНИЕ
местоположения границ населенных пунктов, территориальных зон,
особо охраняемых природных территорий,
зон с особыми условиями использования территории

Зона сельскохозяйственных угодий (Сх1)
(наименование объекта, местоположение границ которого описано (далее - объект)

Раздел 1

Сведения об объекте		
№ п/п	Характеристики объекта	Описание характеристик
1	2	3
1	Местоположение объекта	Самарская область, муниципальный район Кошкинский, сельское поселение Шпановка, деревня Киевка
2	Площадь объекта +/- величина погрешности определения площади (Р+/- Дельта Р)	149620 кв.м ± 88 кв.м
3	Иные характеристики объекта	–

Раздел 2

Сведения о местоположении границ объекта

1. Система координат МСК-63

2. Сведения о характерных точках границ объекта

Обозначение характерных точек границ	Координаты, м		Метод определения координат характерной точки	Средняя квадратическая погрешность положения характерной точки (M_t), м	Описание обозначения точки на местности (при наличии)
	X	Y			
1	2	3	4	5	6
1	496749.46	1409563.08	Картометрический метод	0.10	–
2	496753.16	1409564.95	Картометрический метод	0.10	–
3	496755.96	1409566.34	Картометрический метод	0.10	–
4	496681.26	1409624.38	Картометрический метод	0.10	–
5	496489.12	1409965.24	Картометрический метод	0.10	–
6	496401.94	1410098.65	Картометрический метод	0.10	–
7	496346.48	1410230.30	Картометрический метод	0.10	–
8	496329.69	1410292.57	Картометрический метод	0.10	–
9	496230.90	1410436.74	Картометрический метод	0.10	–
10	496218.24	1410473.21	Картометрический метод	0.10	–
11	496205.65	1410496.63	Картометрический метод	0.10	–
12	496184.81	1410526.87	Картометрический метод	0.10	–
13	496133.35	1410674.20	Картометрический метод	0.10	–
14	496353.74	1410770.66	Картометрический метод	0.10	–
15	496349.46	1410776.64	Картометрический метод	0.10	–
16	496343.18	1410789.56	Картометрический метод	0.10	–
17	496339.00	1410801.20	Картометрический метод	0.10	–
18	496337.72	1410816.80	Картометрический метод	0.10	–
19	496335.02	1410833.88	Картометрический метод	0.10	–
20	496331.46	1410847.75	Картометрический метод	0.10	–
21	496326.44	1410861.76	Картометрический метод	0.10	–
22	496321.94	1410873.64	Картометрический метод	0.10	–
23	496318.76	1410884.91	Картометрический метод	0.10	–
24	496317.03	1410891.90	Картометрический метод	0.10	–
25	496308.82	1410903.75	Картометрический метод	0.10	–
26	496265.92	1410968.33	Картометрический метод	0.10	–
27	496257.88	1410982.87	Картометрический метод	0.10	–

28	496254.34	1410996.96	Картометрический метод	0.10	–
29	496251.85	1411009.44	Картометрический метод	0.10	–
30	496251.90	1411020.33	Картометрический метод	0.10	–
31	496248.24	1411038.88	Картометрический метод	0.10	–
32	496247.00	1411045.11	Картометрический метод	0.10	–
33	496246.76	1411046.95	Картометрический метод	0.10	–
34	496238.54	1411088.80	Картометрический метод	0.10	–
35	496237.85	1411092.46	Картометрический метод	0.10	–
36	496237.41	1411094.86	Картометрический метод	0.10	–
37	496234.24	1411110.98	Картометрический метод	0.10	–
38	496170.00	1411097.97	Картометрический метод	0.10	–
39	496043.57	1411073.49	Картометрический метод	0.10	–
40	496039.58	1411034.52	Картометрический метод	0.10	–
41	496038.81	1411027.03	Картометрический метод	0.10	–
42	496038.56	1411024.51	Картометрический метод	0.10	–
43	496020.92	1410836.43	Картометрический метод	0.10	–
44	496022.04	1410808.19	Картометрический метод	0.10	–
45	496028.49	1410779.04	Картометрический метод	0.10	–
46	496073.51	1410678.18	Картометрический метод	0.10	–
47	496102.98	1410606.26	Картометрический метод	0.10	–
48	496116.26	1410576.99	Картометрический метод	0.10	–
49	496265.44	1410295.31	Картометрический метод	0.10	–
50	496265.58	1410295.05	Картометрический метод	0.10	–
51	496400.81	1410041.69	Картометрический метод	0.10	–
52	496426.99	1409993.50	Картометрический метод	0.10	–
53	496542.17	1409781.80	Картометрический метод	0.10	–
54	496688.31	1409532.92	Картометрический метод	0.10	–
55	496691.40	1409534.45	Картометрический метод	0.10	–
56	496696.79	1409537.10	Картометрический метод	0.10	–
1	496749.46	1409563.08	Картометрический метод	0.10	–
–	–	–	–	–	–
57	496206.54	1410999.66	Аналитический метод	0.10	–
58	496170.12	1411095.11	Аналитический метод	0.10	–
59	496104.88	1411071.64	Аналитический метод	0.10	–
60	496140.01	1410975.58	Аналитический метод	0.10	–
57	496206.54	1410999.66	Аналитический метод	0.10	–

3. Сведения о характерных точках части (частей) границы объекта

Обозначение характерных точек части границы	Координаты, м		Метод определения координат характерной точки	Средняя квадратическая погрешность положения характерной точки (M_t), м	Описание обозначения точки на местности (при наличии)
	X	Y			
1	2	3	4	5	6
–	–	–	–	–	–

Раздел 4

Зона сельскохозяйственных угодий (Сх1)

(наименование объекта)

План границ объекта

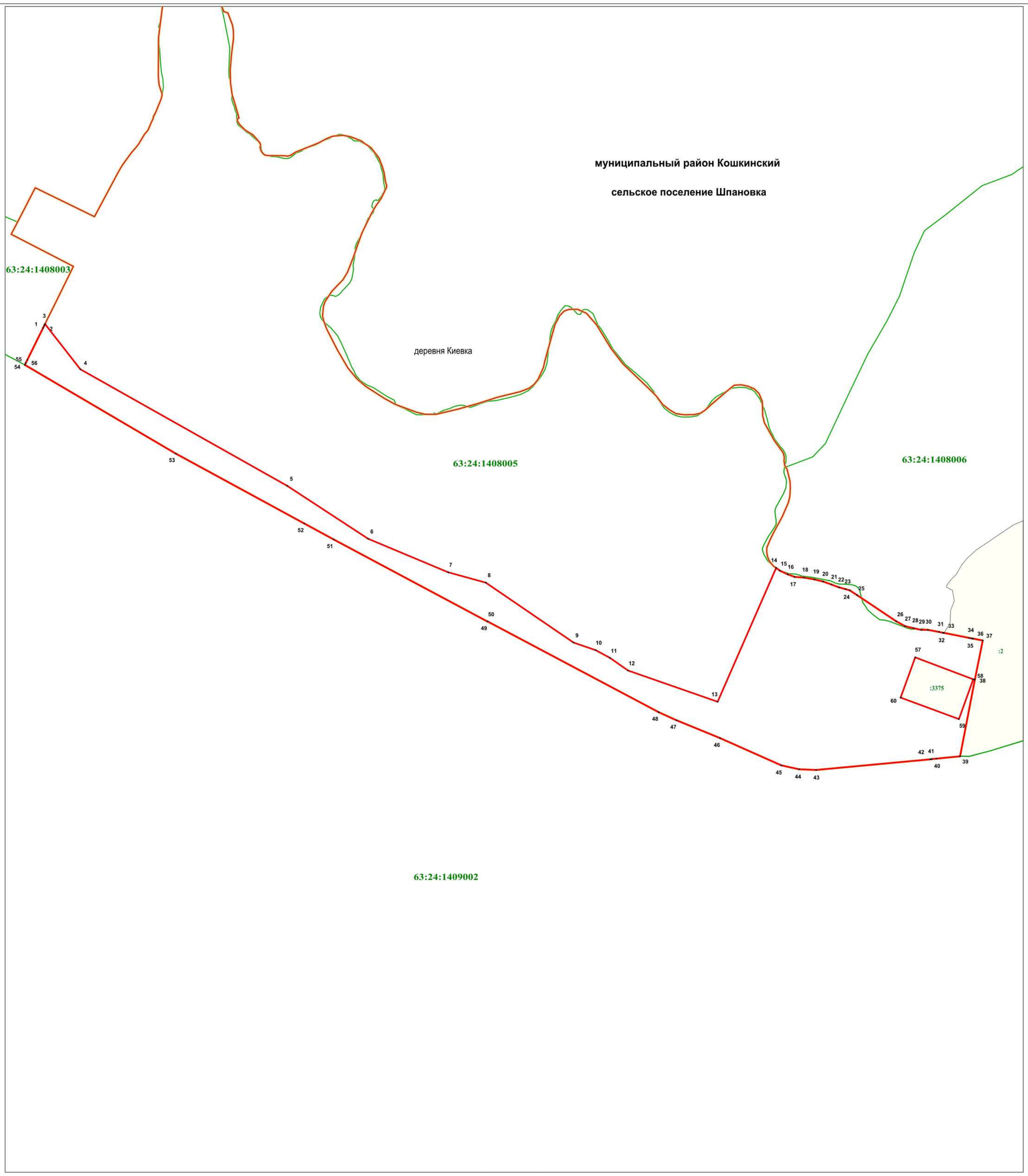

Масштаб 1 : 4500

Используемые условные знаки и обозначения:

.1	- характерная точка границы
	- территориальная зона
	- граница кадастрового квартала
	- граница населённого пункта
:2	- земельный участок, кадастровый номер
63:24:1408006	- подпись кадастрового квартала
муниципальный район Кошкинский	- наименование муниципального района
сельское поселение Шпановка	- наименование сельского поселения
деревня Киевка	- наименование населённого пункта

Подпись кадастрового инженера /Э.Р.Валиева/

Дата 16.01.2023

Место для оттиска печати (при наличии) лица, составившего описание местоположения границ объекта

ГРАФИЧЕСКОЕ ОПИСАНИЕ
местоположения границ населенных пунктов, территориальных зон,
особо охраняемых природных территорий,
зон с особыми условиями использования территории

Зона сельскохозяйственных угодий (Сх1)
(наименование объекта, местоположение границ которого описано (далее - объект)

Раздел 1

Сведения об объекте		
№ п/п	Характеристики объекта	Описание характеристик
1	2	3
1	Местоположение объекта	Самарская область, муниципальный район Кошкинский, сельское поселение Шпановка, деревня Левый Салаван
2	Площадь объекта +/- величина погрешности определения площади (Р+/- Дельта Р)	72627 кв.м ± 55 кв.м
3	Иные характеристики объекта	–

Раздел 2

Сведения о местоположении границ объекта

1. Система координат МСК-63

2. Сведения о характерных точках границ объекта

Обозначение характерных точек границ	Координаты, м		Метод определения координат характерной точки	Средняя квадратическая погрешность положения характерной точки (M_t), м	Описание обозначения точки на местности (при наличии)
	X	Y			
1	2	3	4	5	6
Зона1(1)	–	–	–	–	–
1	500575.30	1398886.94	Картометрический метод	0.10	–
2	500455.20	1399036.10	Картометрический метод	0.10	–
3	500427.67	1399033.54	Картометрический метод	0.10	–
4	500427.42	1399033.52	Картометрический метод	0.10	–
5	500422.80	1399033.08	Картометрический метод	0.10	–
6	500425.65	1398994.91	Картометрический метод	0.10	–
7	500410.15	1398873.98	Картометрический метод	0.10	–
1	500575.30	1398886.94	Картометрический метод	0.10	–
Зона1(2)	–	–	–	–	–
8	500148.20	1398857.17	Картометрический метод	0.10	–
9	500138.55	1399007.84	Картометрический метод	0.10	–
10	499874.68	1398984.83	Картометрический метод	0.10	–
11	499913.75	1398840.33	Картометрический метод	0.10	–
12	500040.65	1398850.29	Картометрический метод	0.10	–
8	500148.20	1398857.17	Картометрический метод	0.10	–
Зона1(3)	–	–	–	–	–
13	499704.40	1397730.51	Картометрический метод	0.10	–
14	499705.73	1397740.30	Картометрический метод	0.10	–
15	499704.41	1397761.19	Картометрический метод	0.10	–
16	499701.72	1397783.82	Картометрический метод	0.10	–
17	499701.79	1397805.89	Картометрический метод	0.10	–
18	499700.99	1397823.16	Картометрический метод	0.10	–
19	499702.60	1397838.00	Картометрический метод	0.10	–
20	499703.65	1397843.00	Картометрический метод	0.10	–
21	499706.28	1397855.64	Картометрический метод	0.10	–
22	499709.84	1397866.96	Картометрический метод	0.10	–

23	499714.72	1397879.28	Картометрический метод	0.10	–
24	499717.48	1397883.88	Картометрический метод	0.10	–
25	499720.04	1397888.19	Картометрический метод	0.10	–
26	499726.24	1397893.90	Картометрический метод	0.10	–
27	499736.38	1397902.09	Картометрический метод	0.10	–
28	499740.34	1397905.00	Картометрический метод	0.10	–
29	499748.90	1397915.40	Картометрический метод	0.10	–
30	499758.16	1397923.22	Картометрический метод	0.10	–
31	499770.56	1397930.62	Картометрический метод	0.10	–
32	499758.24	1397940.33	Картометрический метод	0.10	–
33	499666.82	1398009.94	Картометрический метод	0.10	–
34	499653.46	1397939.08	Картометрический метод	0.10	–
35	499636.63	1397848.30	Картометрический метод	0.10	–
36	499632.42	1397823.06	Картометрический метод	0.10	–
37	499626.51	1397787.57	Картометрический метод	0.10	–
38	499587.64	1397788.88	Картометрический метод	0.10	–
39	499641.49	1397763.80	Картометрический метод	0.10	–
40	499639.06	1397725.51	Картометрический метод	0.10	–
41	499642.61	1397725.78	Картометрический метод	0.10	–
42	499652.14	1397726.50	Картометрический метод	0.10	–
13	499704.40	1397730.51	Картометрический метод	0.10	–

3. Сведения о характерных точках части (частей) границы объекта

Обозначение характерных точек части границы	Координаты, м		Метод определения координат характерной точки	Средняя квадратическая погрешность положения характерной точки (M_t), м	Описание обозначения точки на местности (при наличии)
	X	Y			
1	2	3	4	5	6
–	–	–	–	–	–

Раздел 4

Зона сельскохозяйственных угодий (Сх1)

(наименование объекта)

План границ объекта

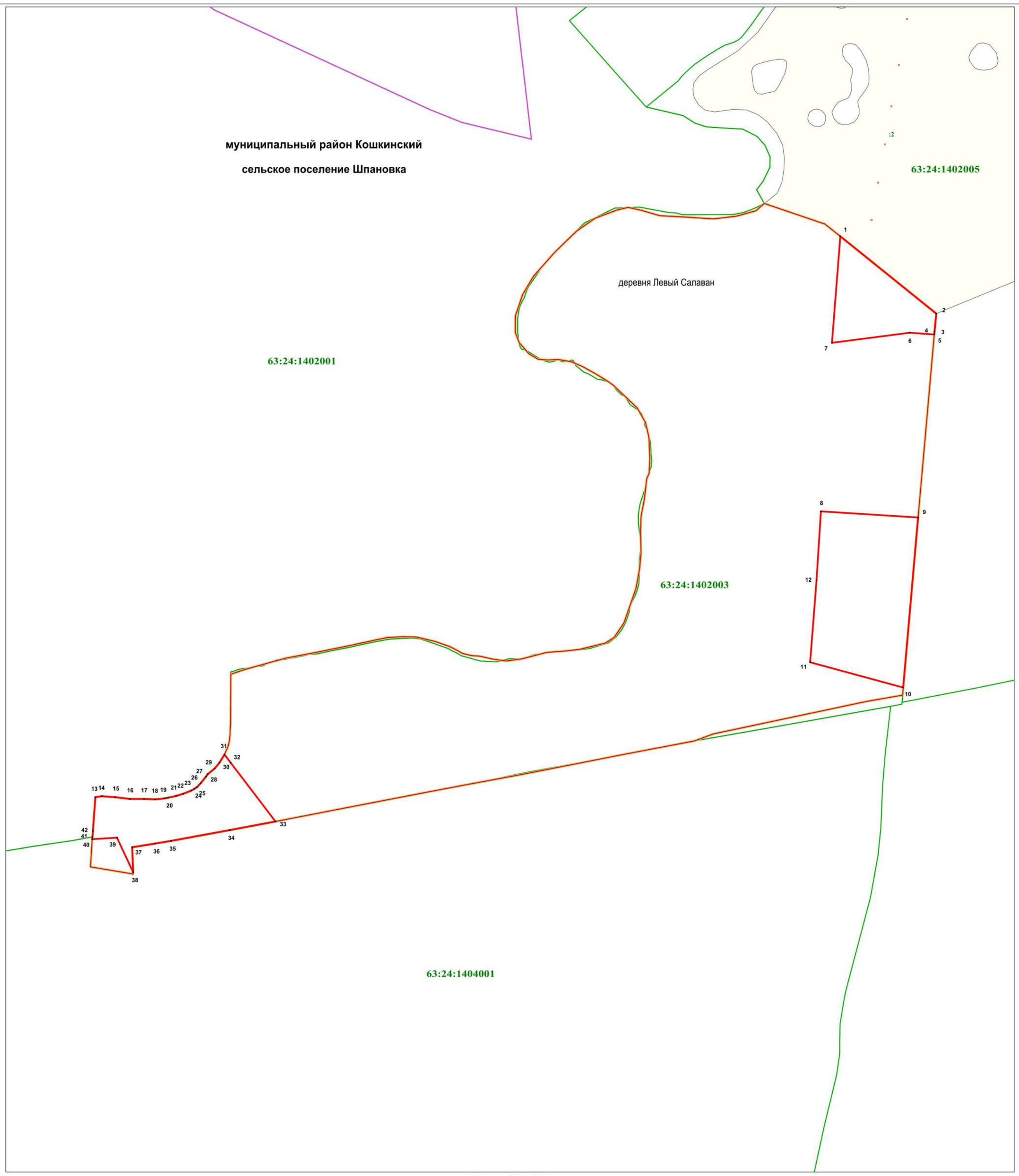

Масштаб 1 : 4500

Используемые условные знаки и обозначения:

.1	- характерная точка границы
	- территориальная зона
	- граница сельского поселения
	- граница кадастрового квартала
	- граница населённого пункта
:2	- земельный участок, кадастровый номер
63:24:1404001	- подпись кадастрового квартала
муниципальный район Кошкинский	- наименование муниципального района
сельское поселение Шпановка	- наименование сельского поселения
деревня Левый Салаван	- наименование населённого пункта

Подпись кадастрового инженера _____ /Э.Р.Валиева/

Дата 16.01.2023

Место для оттиска печати (при наличии) лица, составившего описание местоположения границ объекта

ГРАФИЧЕСКОЕ ОПИСАНИЕ
местоположения границ населенных пунктов, территориальных зон,
особо охраняемых природных территорий,
зон с особыми условиями использования территории

Зона сельскохозяйственных угодий (Сх1)
(наименование объекта, местоположение границ которого описано (далее - объект)

Раздел 1

Сведения об объекте		
№ п/п	Характеристики объекта	Описание характеристик
1	2	3
1	Местоположение объекта	Самарская область, муниципальный район Кошкинский, сельское поселение Шпановка, поселок Михайловка
2	Площадь объекта +/- величина погрешности определения площади (Р+/- Дельта Р)	129726 кв.м ± 80 кв.м
3	Иные характеристики объекта	–

Раздел 2

Сведения о местоположении границ объекта

1. Система координат МСК-63

2. Сведения о характерных точках границ объекта

Обозначение характерных точек границ	Координаты, м		Метод определения координат характерной точки	Средняя квадратическая погрешность положения характерной точки (M_t), м	Описание обозначения точки на местности (при наличии)
	X	Y			
1	2	3	4	5	6
1	495363.04	1417766.24	Картометрический метод	0.10	–
2	495368.14	1417773.74	Картометрический метод	0.10	–
3	495503.44	1417995.48	Картометрический метод	0.10	–
4	495201.60	1418237.59	Картометрический метод	0.10	–
5	495188.82	1418277.76	Картометрический метод	0.10	–
6	495185.32	1418342.26	Картометрический метод	0.10	–
7	495152.36	1418410.63	Картометрический метод	0.10	–
8	495104.85	1418463.30	Картометрический метод	0.10	–
9	495093.29	1418507.57	Картометрический метод	0.10	–
10	495091.82	1418549.83	Картометрический метод	0.10	–
11	495105.09	1418566.87	Картометрический метод	0.10	–
12	495133.50	1418573.04	Картометрический метод	0.10	–
13	495088.00	1418586.92	Картометрический метод	0.10	–
14	495050.23	1418591.64	Картометрический метод	0.10	–
15	495059.48	1418288.33	Картометрический метод	0.10	–
16	495052.54	1418270.66	Картометрический метод	0.10	–
17	495042.35	1418242.50	Картометрический метод	0.10	–
18	495039.61	1418234.15	Картометрический метод	0.10	–
19	495033.64	1418214.38	Картометрический метод	0.10	–
20	495020.55	1418182.20	Картометрический метод	0.10	–
21	495014.65	1418167.66	Картометрический метод	0.10	–
22	495089.25	1418140.43	Картометрический метод	0.10	–
23	495187.64	1418094.59	Картометрический метод	0.10	–
24	495204.03	1418086.96	Картометрический метод	0.10	–
25	495293.74	1417755.20	Картометрический метод	0.10	–
26	495294.16	1417652.48	Картометрический метод	0.10	–
1	495363.04	1417766.24	Картометрический метод	0.10	–

3. Сведения о характерных точках части (частей) границы объекта					
Обозначение характерных точек части границы	Координаты, м		Метод определения координат характерной точки	Средняя квадратическая погрешность положения характерной точки (M_t), м	Описание обозначения точки на местности (при наличии)
	X	Y			
1	2	3	4	5	6
–	–	–	–	–	–

Раздел 4

Зона сельскохозяйственных угодий (Сх1)

(наименование объекта)

План границ объекта

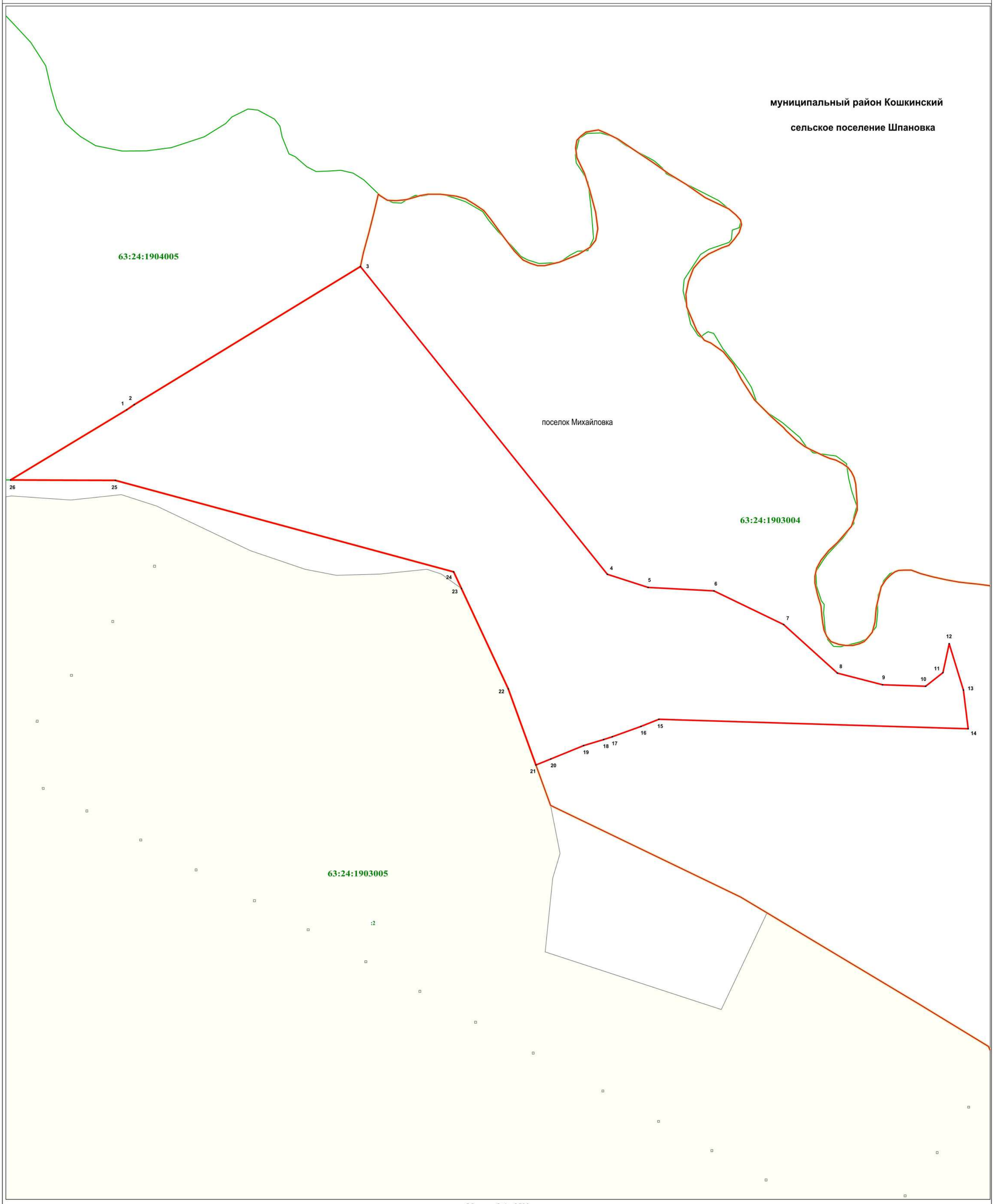

Масштаб 1 : 2500

Используемые условные знаки и обозначения:

.1	- характерная точка границы
	- территориальная зона
	- граница кадастрового квартала
	- граница населённого пункта
:2	- земельный участок, кадастровый номер
63:24:1903005	- подпись кадастрового квартала
муниципальный район Кошкинский	- наименование муниципального района
сельское поселение Шпановка	- наименование сельского поселения
поселок Михайловка	- наименование населённого пункта

Подпись кадастрового инженера /Э.Р.Валиева/

Дата 16.01.2023

Место для оттиска печати (при наличии) лица, составившего описание местоположения границ объекта

ГРАФИЧЕСКОЕ ОПИСАНИЕ
местоположения границ населенных пунктов, территориальных зон,
особо охраняемых природных территорий,
зон с особыми условиями использования территории

Зона сельскохозяйственных угодий (Сх1)
(наименование объекта, местоположение границ которого описано (далее - объект)

Раздел 1

Сведения об объекте		
№ п/п	Характеристики объекта	Описание характеристик
1	2	3
1	Местоположение объекта	Самарская область, муниципальный район Кошкинский, сельское поселение Шпановка, деревня Новая Зубовка
2	Площадь объекта +/- величина погрешности определения площади (Р+/- Дельта Р)	137037 кв.м ± 1858 кв.м
3	Иные характеристики объекта	–

Раздел 2

Сведения о местоположении границ объекта					
1. Система координат МСК-63					
2. Сведения о характерных точках границ объекта					
Обозначение характерных точек границ	Координаты, м		Метод определения координат характерной точки	Средняя квадратическая погрешность положения характерной точки (M_t), м	Описание обозначения точки на местности (при наличии)
	X	Y			
1	2	3	4	5	6
Зона1(1)	–	–	–	–	–
1	501000.36	1406255.44	Картометрический метод	0.10	–
2	500962.03	1406340.88	Картометрический метод	0.10	–
3	500852.04	1406309.21	Картометрический метод	0.10	–
4	500880.01	1406216.13	Картометрический метод	0.10	–
1	501000.36	1406255.44	Картометрический метод	0.10	–
Зона1(2)	–	–	–	–	–
5	500854.78	1406175.82	Аналитический метод	2.50	–
6	500847.03	1406205.35	Картометрический метод	0.10	–
7	500788.42	1406190.83	Картометрический метод	0.10	–
8	500765.90	1406301.12	Картометрический метод	0.10	–
9	500719.75	1406418.16	Картометрический метод	0.10	–
10	500670.24	1406604.91	Картометрический метод	0.10	–
11	500605.67	1406725.94	Картометрический метод	0.10	–
12	500604.12	1406728.26	Картометрический метод	0.10	–
13	500506.64	1406662.78	Картометрический метод	0.10	–
14	500500.65	1406672.34	Картометрический метод	0.10	–
15	500474.23	1406707.40	Картометрический метод	0.10	–
16	500448.79	1406747.56	Картометрический метод	0.10	–
17	500402.05	1406821.31	Картометрический метод	0.10	–
18	500354.26	1406897.07	Картометрический метод	0.10	–
19	500318.52	1406876.61	Картометрический метод	0.10	–
20	500293.08	1406859.32	Картометрический метод	0.10	–
21	500458.37	1406595.38	Картометрический метод	0.10	–
22	500466.18	1406576.40	Картометрический метод	0.10	–
23	500472.02	1406562.24	Картометрический метод	0.10	–
24	500483.64	1406534.00	Картометрический метод	0.10	–

25	500487.61	1406527.45	Картометрический метод	0.10	–
26	500504.52	1406500.08	Картометрический метод	0.10	–
27	500572.96	1406321.18	Аналитический метод	2.50	–
28	500643.10	1406157.81	Аналитический метод	2.50	–
29	500693.67	1406141.78	Аналитический метод	2.50	–
30	500723.57	1406095.30	Аналитический метод	2.50	–
5	500854.78	1406175.82	Аналитический метод	2.50	–

3. Сведения о характерных точках части (частей) границы объекта

Обозначение характерных точек части границы	Координаты, м		Метод определения координат характерной точки	Средняя квадратическая погрешность положения характерной точки (M_t), м	Описание обозначения точки на местности (при наличии)
	X	Y			
1	2	3	4	5	6
–	–	–	–	–	–

Раздел 4

Зона сельскохозяйственных угодий (Сх1)

(наименование объекта)

План границ объекта

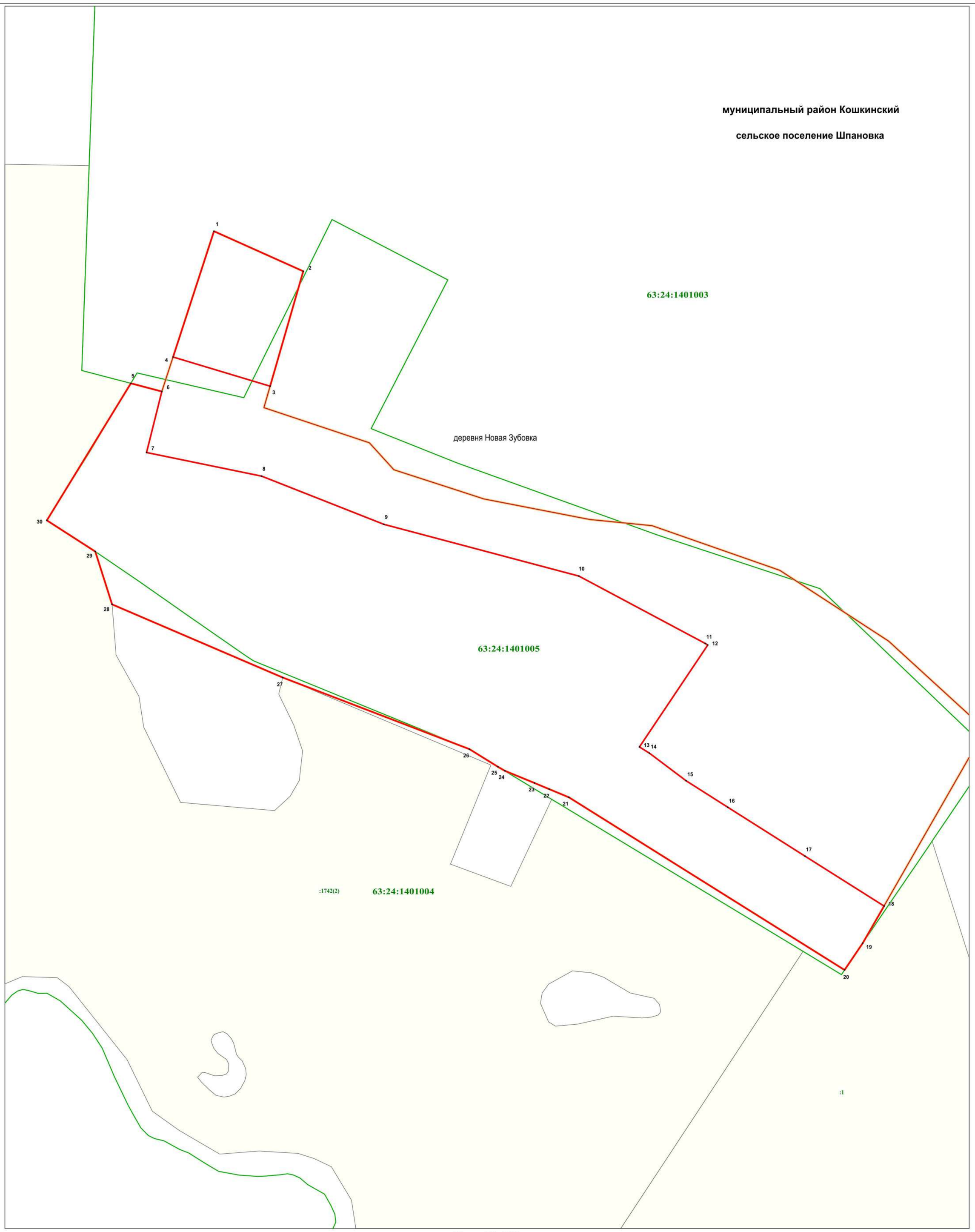

Масштаб 1 : 2500

Используемые условные знаки и обозначения:

.1	- характерная точка границы
	- территориальная зона
	- граница кадастрового квартала
	- граница населённого пункта
:1742(2)	- земельный участок, кадастровый номер
63:24:1401003	- подпись кадастрового квартала
муниципальный район Кошкинский	- наименование муниципального района
сельское поселение Шпановка	- наименование сельского поселения
деревня Новая Зубовка	- наименование населённого пункта

Подпись кадастрового инженера /Э.Р.Валиева/

Дата 16.01.2023

Место для оттиска печати (при наличии) лица, составившего описание местоположения границ объекта

ГРАФИЧЕСКОЕ ОПИСАНИЕ
местоположения границ населенных пунктов, территориальных зон,
особо охраняемых природных территорий,
зон с особыми условиями использования территории

Зона сельскохозяйственных угодий (Сх1)
(наименование объекта, местоположение границ которого описано (далее - объект)

Раздел 1

Сведения об объекте		
№ п/п	Характеристики объекта	Описание характеристик
1	2	3
1	Местоположение объекта	Самарская область, муниципальный район Кошкинский, сельское поселение Шпановка, деревня Островка
2	Площадь объекта +/- величина погрешности определения площади (Р+/- Дельта Р)	124757 кв.м ± 107 кв.м
3	Иные характеристики объекта	–

Раздел 2

Сведения о местоположении границ объекта

1. Система координат МСК-63

2. Сведения о характерных точках границ объекта

Обозначение характерных точек границ	Координаты, м		Метод определения координат характерной точки	Средняя квадратическая погрешность положения характерной точки (M_t), м	Описание обозначения точки на местности (при наличии)
	X	Y			
1	2	3	4	5	6
1	500165.35	1401429.76	Картометрический метод	0.10	–
2	500167.18	1401434.38	Картометрический метод	0.10	–
3	500170.37	1401441.72	Картометрический метод	0.10	–
4	500172.90	1401448.38	Картометрический метод	0.10	–
5	500177.18	1401456.21	Картометрический метод	0.10	–
6	500179.12	1401463.45	Картометрический метод	0.10	–
7	500179.82	1401469.89	Картометрический метод	0.10	–
8	500179.86	1401476.71	Картометрический метод	0.10	–
9	500180.64	1401481.55	Картометрический метод	0.10	–
10	500184.20	1401508.31	Картометрический метод	0.10	–
11	500184.40	1401521.59	Картометрический метод	0.10	–
12	500184.08	1401534.74	Картометрический метод	0.10	–
13	500182.42	1401544.28	Картометрический метод	0.10	–
14	500180.25	1401562.45	Картометрический метод	0.10	–
15	500179.78	1401576.46	Картометрический метод	0.10	–
16	500180.68	1401593.04	Картометрический метод	0.10	–
17	500182.76	1401612.53	Картометрический метод	0.10	–
18	500185.29	1401630.94	Картометрический метод	0.10	–
19	500189.63	1401646.12	Картометрический метод	0.10	–
20	500192.95	1401653.47	Картометрический метод	0.10	–
21	500197.76	1401659.34	Картометрический метод	0.10	–
22	500205.34	1401664.39	Картометрический метод	0.10	–
23	500202.74	1401674.22	Картометрический метод	0.10	–
24	500203.10	1401699.44	Картометрический метод	0.10	–
25	500218.46	1401738.52	Картометрический метод	0.10	–
26	500241.37	1401771.20	Картометрический метод	0.10	–
27	500260.34	1401791.96	Картометрический метод	0.10	–

28	500275.02	1401801.62	Картометрический метод	0.10	–
29	500285.48	1401817.66	Картометрический метод	0.10	–
30	500295.65	1401843.06	Картометрический метод	0.10	–
31	500301.14	1401866.94	Картометрический метод	0.10	–
32	500297.22	1401887.14	Картометрический метод	0.10	–
33	500287.50	1401921.41	Картометрический метод	0.10	–
34	500281.42	1401961.77	Картометрический метод	0.10	–
35	500279.46	1402005.25	Картометрический метод	0.10	–
36	500281.02	1402017.06	Картометрический метод	0.10	–
37	500283.54	1402030.74	Картометрический метод	0.10	–
38	500287.44	1402043.01	Картометрический метод	0.10	–
39	500289.48	1402054.12	Картометрический метод	0.10	–
40	500289.95	1402069.46	Картометрический метод	0.10	–
41	500289.74	1402083.96	Картометрический метод	0.10	–
42	500285.67	1402094.03	Картометрический метод	0.10	–
43	500281.73	1402101.66	Картометрический метод	0.10	–
44	500271.06	1402113.87	Картометрический метод	0.10	–
45	500255.16	1402128.36	Картометрический метод	0.10	–
46	500244.74	1402142.15	Картометрический метод	0.10	–
47	500238.12	1402154.24	Картометрический метод	0.10	–
48	500224.21	1402180.22	Картометрический метод	0.10	–
49	500220.93	1402192.91	Картометрический метод	0.10	–
50	500221.25	1402199.03	Картометрический метод	0.10	–
51	500226.90	1402217.06	Картометрический метод	0.10	–
52	500228.74	1402222.08	Картометрический метод	0.10	–
53	500230.16	1402227.63	Картометрический метод	0.10	–
54	500228.74	1402244.50	Картометрический метод	0.10	–
55	500227.64	1402262.41	Картометрический метод	0.10	–
56	500226.22	1402274.73	Картометрический метод	0.10	–
57	500224.90	1402287.57	Картометрический метод	0.10	–
58	500223.79	1402291.10	Картометрический метод	0.10	–
59	500220.06	1402294.54	Картометрический метод	0.10	–
60	500217.70	1402299.36	Картометрический метод	0.10	–
61	500215.74	1402309.42	Картометрический метод	0.10	–
62	500215.19	1402316.82	Картометрический метод	0.10	–
63	500214.16	1402327.90	Картометрический метод	0.10	–
64	500212.55	1402334.44	Картометрический метод	0.10	–
65	500207.94	1402343.54	Картометрический метод	0.10	–
66	500200.52	1402353.08	Картометрический метод	0.10	–
67	500195.40	1402363.45	Картометрический метод	0.10	–
68	500193.60	1402372.82	Картометрический метод	0.10	–
69	500193.14	1402382.30	Картометрический метод	0.10	–
70	500196.10	1402388.88	Картометрический метод	0.10	–
71	500202.20	1402396.96	Картометрический метод	0.10	–
72	500206.46	1402401.24	Картометрический метод	0.10	–
73	500210.53	1402404.62	Картометрический метод	0.10	–
74	500217.46	1402410.00	Картометрический метод	0.10	–
75	500226.62	1402419.56	Картометрический метод	0.10	–
76	500233.55	1402430.98	Картометрический метод	0.10	–
77	500235.54	1402433.73	Картометрический метод	0.10	–
78	500238.80	1402439.60	Картометрический метод	0.10	–
79	500241.39	1402446.04	Картометрический метод	0.10	–
80	500242.78	1402453.94	Картометрический метод	0.10	–
81	500241.98	1402461.70	Картометрический метод	0.10	–
82	500239.86	1402467.58	Картометрический метод	0.10	–
83	500236.52	1402474.56	Картометрический метод	0.10	–
84	500235.10	1402481.46	Картометрический метод	0.10	–
85	500235.16	1402498.92	Картометрический метод	0.10	–
86	500238.62	1402508.84	Картометрический метод	0.10	–
87	500242.73	1402519.52	Картометрический метод	0.10	–
88	500241.67	1402519.54	Картометрический метод	0.10	–
89	500239.69	1402519.58	Картометрический метод	0.10	–
90	500209.88	1402520.07	Картометрический метод	0.10	–
91	500123.02	1402521.59	Картометрический метод	0.10	–
92	500126.01	1402493.67	Картометрический метод	0.10	–
93	500132.78	1402429.68	Картометрический метод	0.10	–
94	500135.86	1402400.57	Картометрический метод	0.10	–

95	500133.18	1402383.15	Картометрический метод	0.10	–
96	500122.80	1402362.59	Картометрический метод	0.10	–
97	500113.74	1402345.13	Картометрический метод	0.10	–
98	500112.09	1402313.93	Картометрический метод	0.10	–
99	500109.16	1402254.93	Картометрический метод	0.10	–
100	500058.40	1402259.19	Картометрический метод	0.10	–
101	500057.21	1402227.95	Картометрический метод	0.10	–
102	500052.75	1402208.51	Картометрический метод	0.10	–
103	500057.87	1402116.87	Картометрический метод	0.10	–
104	500079.25	1402116.36	Картометрический метод	0.10	–
105	500074.73	1402035.22	Картометрический метод	0.10	–
106	500070.91	1402007.09	Картометрический метод	0.10	–
107	500129.88	1402005.07	Картометрический метод	0.10	–
108	500143.88	1401941.56	Картометрический метод	0.10	–
109	500154.06	1401899.96	Картометрический метод	0.10	–
110	500172.97	1401860.56	Картометрический метод	0.10	–
111	500182.60	1401829.73	Картометрический метод	0.10	–
112	500188.12	1401812.43	Картометрический метод	0.10	–
113	500190.92	1401797.40	Картометрический метод	0.10	–
114	500195.91	1401763.08	Картометрический метод	0.10	–
115	500198.12	1401747.42	Картометрический метод	0.10	–
116	500197.35	1401742.55	Картометрический метод	0.10	–
117	500185.88	1401704.98	Картометрический метод	0.10	–
118	500177.66	1401676.53	Картометрический метод	0.10	–
119	500182.21	1401654.07	Картометрический метод	0.10	–
120	500162.77	1401633.95	Картометрический метод	0.10	–
121	500166.14	1401598.23	Картометрический метод	0.10	–
122	500120.31	1401589.39	Картометрический метод	0.10	–
123	500131.35	1401549.59	Картометрический метод	0.10	–
124	500099.59	1401539.80	Картометрический метод	0.10	–
125	500109.93	1401462.32	Картометрический метод	0.10	–
126	500110.60	1401457.33	Картометрический метод	0.10	–
127	500111.36	1401451.61	Картометрический метод	0.10	–
128	500086.22	1401450.26	Картометрический метод	0.10	–
129	500080.76	1401448.55	Картометрический метод	0.10	–
130	500071.90	1401448.94	Картометрический метод	0.10	–
131	500071.18	1401452.59	Картометрический метод	0.10	–
132	500041.56	1401449.03	Картометрический метод	0.10	–
133	500033.48	1401447.65	Картометрический метод	0.10	–
134	500060.55	1401378.61	Картометрический метод	0.10	–
135	500066.24	1401366.91	Картометрический метод	0.10	–
136	500144.41	1401358.75	Картометрический метод	0.10	–
137	500143.95	1401369.07	Картометрический метод	0.10	–
138	500146.31	1401377.67	Картометрический метод	0.10	–
139	500148.57	1401388.05	Картометрический метод	0.10	–
140	500149.86	1401400.74	Картометрический метод	0.10	–
141	500152.85	1401410.70	Картометрический метод	0.10	–
142	500156.98	1401419.56	Картометрический метод	0.10	–
1	500165.35	1401429.76	Картометрический метод	0.10	–
–	–	–	–	–	–
143	500091.33	1401414.57	Картометрический метод	0.10	–
144	500092.72	1401431.02	Картометрический метод	0.10	–
145	500092.10	1401444.34	Картометрический метод	0.10	–
146	500071.21	1401447.53	Картометрический метод	0.10	–
147	500057.23	1401449.68	Картометрический метод	0.10	–
148	500056.39	1401418.22	Картометрический метод	0.10	–
143	500091.33	1401414.57	Картометрический метод	0.10	–

3. Сведения о характерных точках части (частей) границы объекта

Обозначение характерных точек части границы	Координаты, м		Метод определения координат характерной точки	Средняя квадратическая погрешность положения характерной точки (M_t), м	Описание обозначения точки на местности (при наличии)
	X	Y			
1	2	3	4	5	6

–	–	–	–	–	–

Раздел 4

Зона сельскохозяйственных угодий (Сх1)

(наименование объекта)

План границ объекта

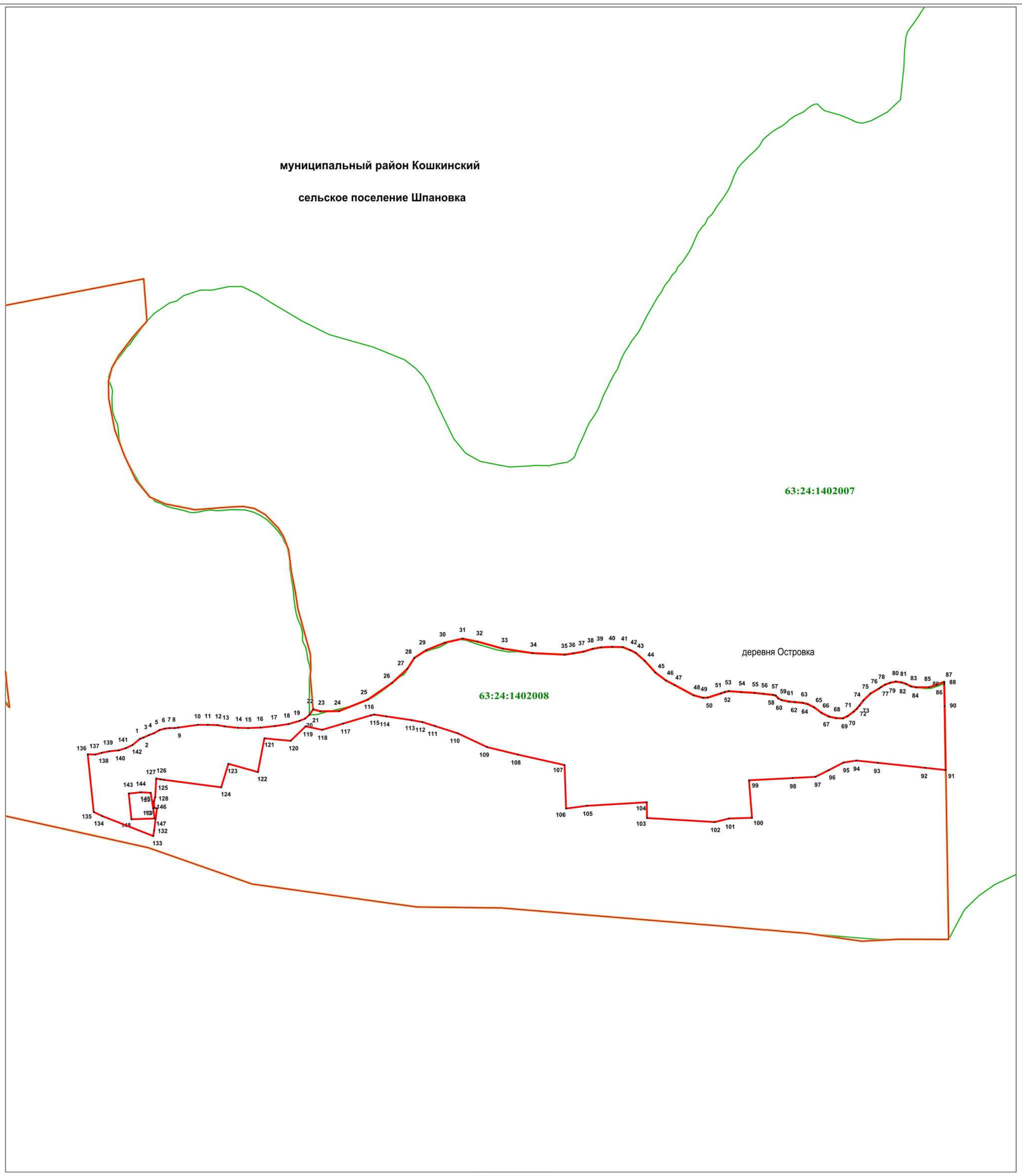

Масштаб 1 : 4000

Используемые условные знаки и обозначения:

.1 - характерная точка границы

- территориальная зона

- граница кадастрового квартала

- граница населённого пункта

63:24:1402007 - подпись кадастрового квартала

муниципальный район Кошкинский - наименование муниципального района

сельское поселение Шпановка - наименование сельского поселения

деревня Островка - наименование населённого пункта

Подпись кадастрового инженера /З.Р.Валиева/

Дата 16.01.2023

Место для оттиска печати (при наличии) лица, составившего описание местоположения границ объекта

ГРАФИЧЕСКОЕ ОПИСАНИЕ
местоположения границ населенных пунктов, территориальных зон,
особо охраняемых природных территорий,
зон с особыми условиями использования территории

Зона сельскохозяйственных угодий (Сх1)
(наименование объекта, местоположение границ которого описано (далее - объект)

Раздел 1

Сведения об объекте		
№ п/п	Характеристики объекта	Описание характеристик
1	2	3
1	Местоположение объекта	Самарская область, муниципальный район Кошкинский, сельское поселение Шпановка, поселок Привольный
2	Площадь объекта +/- величина погрешности определения площади (Р+/- Дельта Р)	40454 кв.м ± 45 кв.м
3	Иные характеристики объекта	–

Раздел 2

Сведения о местоположении границ объекта

1. Система координат МСК-63

2. Сведения о характерных точках границ объекта

Обозначение характерных точек границ	Координаты, м		Метод определения координат характерной точки	Средняя квадратическая погрешность положения характерной точки (M_t), м	Описание обозначения точки на местности (при наличии)
	X	Y			
1	2	3	4	5	6
1	500969.88	1398757.83	Картометрический метод	0.10	–
2	501104.82	1398929.87	Картометрический метод	0.10	–
3	501173.95	1399035.86	Картометрический метод	0.10	–
4	501025.88	1399371.08	Картометрический метод	0.10	–
5	501023.84	1399370.09	Картометрический метод	0.10	–
6	501002.40	1399359.74	Картометрический метод	0.10	–
7	501005.85	1399350.92	Картометрический метод	0.10	–
8	501007.07	1399325.96	Картометрический метод	0.10	–
9	500997.36	1399280.76	Картометрический метод	0.10	–
10	500981.34	1399238.42	Картометрический метод	0.10	–
11	500973.84	1399207.38	Картометрический метод	0.10	–
12	500974.16	1399179.56	Картометрический метод	0.10	–
13	500978.75	1399165.63	Картометрический метод	0.10	–
14	500986.58	1399157.50	Картометрический метод	0.10	–
15	501001.86	1399150.72	Картометрический метод	0.10	–
16	501017.94	1399150.82	Картометрический метод	0.10	–
17	501047.08	1399149.66	Картометрический метод	0.10	–
18	501077.10	1399143.02	Картометрический метод	0.10	–
19	501099.24	1399131.12	Картометрический метод	0.10	–
20	501117.65	1399113.14	Картометрический метод	0.10	–
21	501131.62	1399091.35	Картометрический метод	0.10	–
22	501137.43	1399072.96	Картометрический метод	0.10	–
23	501139.50	1399044.99	Картометрический метод	0.10	–
24	501135.32	1399022.53	Картометрический метод	0.10	–
25	501127.66	1398997.18	Картометрический метод	0.10	–
26	501117.70	1398978.06	Картометрический метод	0.10	–
27	501102.84	1398961.13	Картометрический метод	0.10	–

28	501084.27	1398944.08	Картометрический метод	0.10	–
29	501065.52	1398923.86	Картометрический метод	0.10	–
30	501048.12	1398904.21	Картометрический метод	0.10	–
31	501024.24	1398873.08	Картометрический метод	0.10	–
32	500996.84	1398837.31	Картометрический метод	0.10	–
33	500967.80	1398797.56	Картометрический метод	0.10	–
34	500947.98	1398775.70	Картометрический метод	0.10	–
35	500930.30	1398761.22	Картометрический метод	0.10	–
36	500897.68	1398738.87	Картометрический метод	0.10	–
37	500884.14	1398720.98	Картометрический метод	0.10	–
38	500863.22	1398688.64	Картометрический метод	0.10	–
39	500847.58	1398665.14	Картометрический метод	0.10	–
40	500838.32	1398655.06	Картометрический метод	0.10	–
41	500831.92	1398646.46	Картометрический метод	0.10	–
42	500814.60	1398628.30	Картометрический метод	0.10	–
43	500808.44	1398625.34	Картометрический метод	0.10	–
44	500785.93	1398597.76	Картометрический метод	0.10	–
45	500776.06	1398585.64	Картометрический метод	0.10	–
46	500811.84	1398553.86	Картометрический метод	0.10	–
47	500811.85	1398553.85	Аналитический метод	0.10	–
48	500910.09	1398686.39	Картометрический метод	0.10	–
1	500969.88	1398757.83	Картометрический метод	0.10	–

3. Сведения о характерных точках части (частей) границы объекта

Обозначение характерных точек части границы	Координаты, м		Метод определения координат характерной точки	Средняя квадратическая погрешность положения характерной точки (M_t), м	Описание обозначения точки на местности (при наличии)
	X	Y			
1	2	3	4	5	6
–	–	–	–	–	–

Раздел 4

Зона сельскохозяйственных угодий (Сх1)

(наименование объекта)

План границ объекта

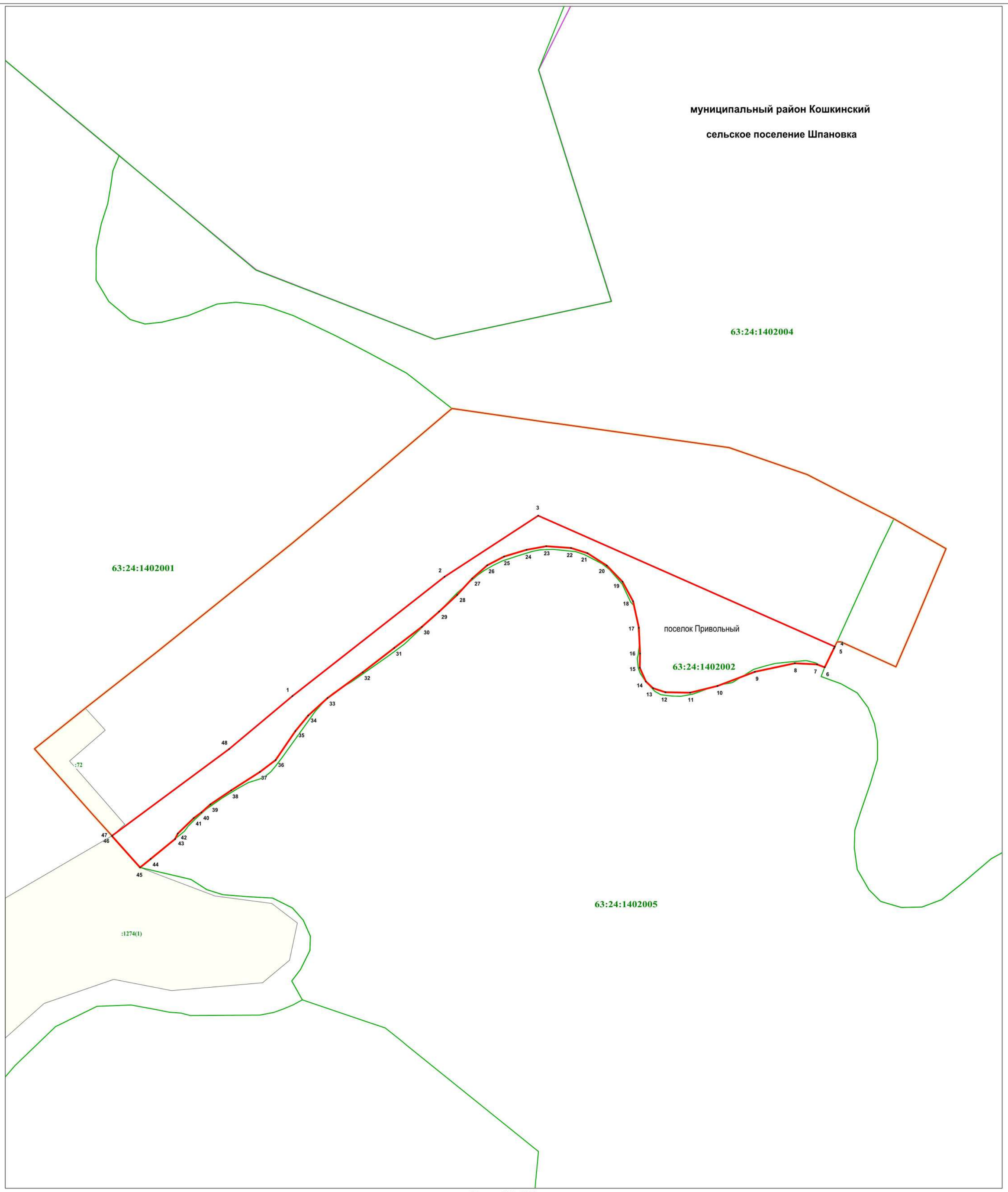

Масштаб 1 : 3000

Используемые условные знаки и обозначения:

.1	- характерная точка границы
	- территориальная зона
	- граница сельского поселения
	- граница кадастрового квартала
	- граница населённого пункта
:1274(1)	- земельный участок, кадастровый номер
63:24:1402004	- подпись кадастрового квартала
муниципальный район Кошкинский	- наименование муниципального района
сельское поселение Шпановка	- наименование сельского поселения
поселок Привольный	- наименование населённого пункта

Подпись кадастрового инженера /Э.Р.Валиева/

Дата 16.01.2023

Место для оттиска печати (при наличии) лица, составившего описание местоположения границ объекта

ГРАФИЧЕСКОЕ ОПИСАНИЕ
местоположения границ населенных пунктов, территориальных зон,
особо охраняемых природных территорий,
зон с особыми условиями использования территории

Зона сельскохозяйственных угодий (Сх1)
(наименование объекта, местоположение границ которого описано (далее - объект)

Раздел 1

Сведения об объекте		
№ п/п	Характеристики объекта	Описание характеристик
1	2	3
1	Местоположение объекта	Самарская область, муниципальный район Кошкинский, сельское поселение Шпановка, деревня Седовка
2	Площадь объекта +/- величина погрешности определения площади (Р+/- Дельта Р)	245333 кв.м ± 101 кв.м
3	Иные характеристики объекта	–

Раздел 2

Сведения о местоположении границ объекта

1. Система координат МСК-63

2. Сведения о характерных точках границ объекта

Обозначение характерных точек границ	Координаты, м		Метод определения координат характерной точки	Средняя квадратическая погрешность положения характерной точки (M_t), м	Описание обозначения точки на местности (при наличии)
	X	Y			
1	2	3	4	5	6
Зона1(1)	–	–	–	–	–
1	496035.94	1418038.12	Картометрический метод	0.10	–
2	496038.16	1418040.76	Картометрический метод	0.10	–
3	496056.14	1418065.94	Картометрический метод	0.10	–
4	496085.58	1418089.90	Картометрический метод	0.10	–
5	496162.64	1418135.75	Картометрический метод	0.10	–
6	496183.14	1418147.95	Картометрический метод	0.10	–
7	496201.53	1418158.90	Картометрический метод	0.10	–
8	496199.34	1418175.80	Картометрический метод	0.10	–
9	496198.36	1418180.96	Картометрический метод	0.10	–
10	496196.18	1418196.32	Картометрический метод	0.10	–
11	496195.08	1418204.08	Картометрический метод	0.10	–
12	496186.34	1418265.64	Картометрический метод	0.10	–
13	496185.74	1418267.98	Картометрический метод	0.10	–
14	496185.71	1418268.20	Картометрический метод	0.10	–
15	496177.50	1418323.98	Картометрический метод	0.10	–
16	496177.12	1418326.55	Картометрический метод	0.10	–
17	496176.65	1418329.62	Картометрический метод	0.10	–
18	496176.54	1418330.01	Картометрический метод	0.10	–
19	496055.33	1418234.29	Картометрический метод	0.10	–
20	495982.46	1418184.10	Картометрический метод	0.10	–
21	495986.14	1418176.71	Картометрический метод	0.10	–
22	496031.05	1418116.72	Картометрический метод	0.10	–
23	496024.52	1418103.84	Картометрический метод	0.10	–
24	496011.13	1418086.32	Картометрический метод	0.10	–
25	496003.39	1418077.68	Картометрический метод	0.10	–
26	496005.42	1418072.15	Картометрический метод	0.10	–

27	496005.64	1418069.63	Картометрический метод	0.10	–
28	496004.42	1418066.50	Картометрический метод	0.10	–
29	495981.72	1418050.71	Картометрический метод	0.10	–
30	495969.35	1418059.19	Картометрический метод	0.10	–
31	495957.37	1418046.14	Картометрический метод	0.10	–
32	495960.13	1418039.39	Картометрический метод	0.10	–
33	495964.33	1418029.15	Картометрический метод	0.10	–
34	495953.58	1418021.86	Картометрический метод	0.10	–
35	495943.94	1418015.33	Картометрический метод	0.10	–
36	495915.71	1418068.46	Картометрический метод	0.10	–
37	495900.53	1418056.93	Картометрический метод	0.10	–
38	495896.10	1418061.54	Картометрический метод	0.10	–
39	495885.69	1418052.08	Картометрический метод	0.10	–
40	495871.95	1418068.16	Картометрический метод	0.10	–
41	495753.85	1418197.49	Картометрический метод	0.10	–
42	495735.99	1418184.96	Картометрический метод	0.10	–
43	495721.92	1418170.99	Картометрический метод	0.10	–
44	495698.02	1418136.40	Картометрический метод	0.10	–
45	495672.27	1418083.16	Картометрический метод	0.10	–
46	495657.59	1418047.01	Картометрический метод	0.10	–
47	495647.84	1418013.77	Картометрический метод	0.10	–
48	495648.46	1417988.52	Картометрический метод	0.10	–
49	495657.82	1417960.41	Картометрический метод	0.10	–
50	495671.05	1417928.27	Картометрический метод	0.10	–
51	495678.44	1417908.48	Картометрический метод	0.10	–
52	495683.56	1417873.46	Картометрический метод	0.10	–
53	495684.46	1417873.93	Картометрический метод	0.10	–
54	495686.58	1417875.07	Картометрический метод	0.10	–
55	495792.28	1417932.00	Картометрический метод	0.10	–
56	495850.66	1417955.98	Картометрический метод	0.10	–
57	495936.46	1417976.47	Картометрический метод	0.10	–
58	495974.86	1417988.22	Картометрический метод	0.10	–
59	495988.35	1417996.10	Картометрический метод	0.10	–
60	495994.78	1417999.86	Картометрический метод	0.10	–
61	495996.40	1418001.56	Картометрический метод	0.10	–
62	496000.84	1418006.19	Картометрический метод	0.10	–
63	496001.37	1418006.75	Картометрический метод	0.10	–
64	496004.04	1418009.16	Картометрический метод	0.10	–
1	496035.94	1418038.12	Картометрический метод	0.10	–
Зона1(2)	–	–	–	–	–
65	495987.69	1418350.71	Картометрический метод	0.10	–
66	496050.88	1418433.38	Картометрический метод	0.10	–
67	496058.00	1418467.56	Картометрический метод	0.10	–
68	496071.54	1418494.16	Картометрический метод	0.10	–
69	496096.84	1418503.58	Картометрический метод	0.10	–
70	496094.14	1418508.30	Картометрический метод	0.10	–
71	496066.89	1418567.41	Картометрический метод	0.10	–
72	496065.46	1418570.53	Картометрический метод	0.10	–
73	496061.52	1418579.06	Картометрический метод	0.10	–
74	496054.94	1418593.34	Картометрический метод	0.10	–
75	496045.66	1418613.46	Картометрический метод	0.10	–
76	495963.27	1418613.24	Картометрический метод	0.10	–
77	495958.87	1418613.24	Картометрический метод	0.10	–
78	495956.86	1418613.23	Картометрический метод	0.10	–
79	495730.70	1418612.63	Картометрический метод	0.10	–
80	495694.92	1418608.38	Картометрический метод	0.10	–
81	495692.66	1418608.10	Картометрический метод	0.10	–
82	495568.12	1418593.30	Картометрический метод	0.10	–
83	495556.77	1418592.19	Картометрический метод	0.10	–
84	495522.62	1418588.44	Картометрический метод	0.10	–
85	495469.98	1418582.66	Картометрический метод	0.10	–
86	495250.42	1418522.82	Картометрический метод	0.10	–
87	495238.46	1418519.32	Картометрический метод	0.10	–
88	495214.20	1418516.86	Картометрический метод	0.10	–
89	495208.60	1418516.28	Картометрический метод	0.10	–
90	495201.31	1418478.26	Картометрический метод	0.10	–
91	495229.92	1418486.26	Картометрический метод	0.10	–

92	495250.67	1418486.98	Картометрический метод	0.10	–
93	495349.90	1418485.09	Картометрический метод	0.10	–
94	495449.21	1418486.68	Картометрический метод	0.10	–
95	495457.96	1418483.83	Картометрический метод	0.10	–
96	495469.37	1418467.54	Картометрический метод	0.10	–
97	495482.61	1418450.07	Картометрический метод	0.10	–
98	495500.93	1418442.59	Картометрический метод	0.10	–
99	495581.65	1418409.88	Картометрический метод	0.10	–
100	495629.10	1418386.81	Картометрический метод	0.10	–
101	495644.63	1418374.19	Картометрический метод	0.10	–
102	495742.48	1418267.17	Картометрический метод	0.10	–
103	495907.65	1418405.30	Картометрический метод	0.10	–
104	495967.50	1418337.46	Картометрический метод	0.10	–
65	495987.69	1418350.71	Картометрический метод	0.10	–

3. Сведения о характерных точках части (частей) границы объекта

Обозначение характерных точек части границы	Координаты, м		Метод определения координат характерной точки	Средняя квадратическая погрешность положения характерной точки (M_t), м	Описание обозначения точки на местности (при наличии)
	X	Y			
1	2	3	4	5	6
–	–	–	–	–	–

Раздел 4

Зона сельскохозяйственных угодий (Сх1)

(наименование объекта)

План границ объекта

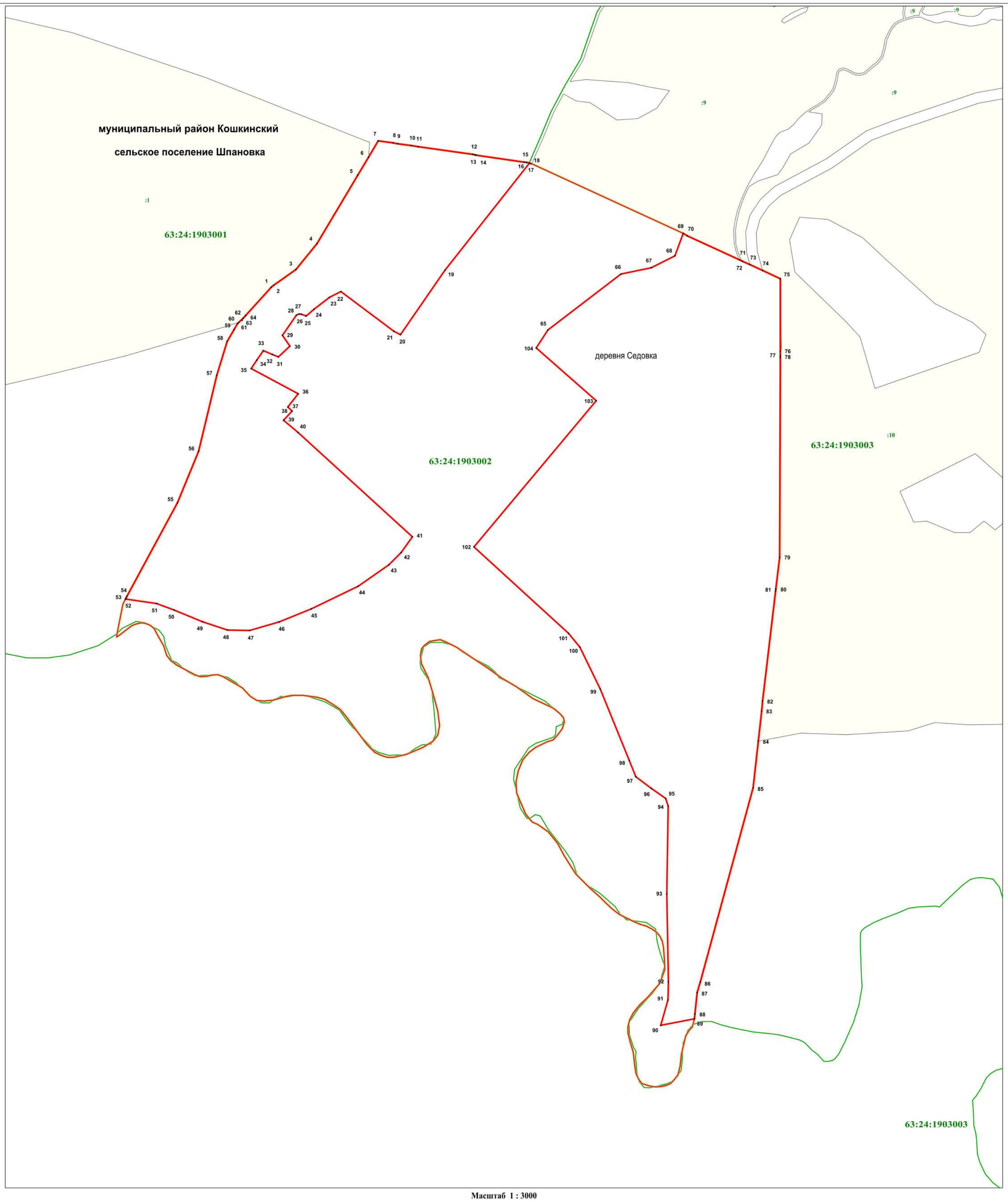

Масштаб 1 : 3000

Используемые условные знаки и обозначения:

.¹	- характерная точка границы
	- территориальная зона
	- граница кадастрового квартала
	- граница населённого пункта
:1	- земельный участок, кадастровый номер
63:24:1903003	- подпись кадастрового квартала
муниципальный район Кошкинский	- наименование муниципального района
сельское поселение Шпановка	- наименование сельского поселения
деревня Седовка	- наименование населённого пункта

Подпись кадастрового инженера /З.Р.Валиева/

Дата 16.01.2023

Место для оттиска печати (при наличии) лица, составившего описание местоположения границ объекта

ГРАФИЧЕСКОЕ ОПИСАНИЕ
местоположения границ населенных пунктов, территориальных зон,
особо охраняемых природных территорий,
зон с особыми условиями использования территории

Зона сельскохозяйственных угодий (Сх1)
(наименование объекта, местоположение границ которого описано (далее - объект)

Раздел 1

Сведения об объекте		
№ п/п	Характеристики объекта	Описание характеристик
1	2	3
1	Местоположение объекта	Самарская область, муниципальный район Кошкинский, сельское поселение Шпановка, село Старая Ивановка
2	Площадь объекта +/- величина погрешности определения площади (Р+/- Дельта Р)	344783 кв.м ± 162 кв.м
3	Иные характеристики объекта	–

Раздел 2

Сведения о местоположении границ объекта					
1. Система координат МСК-63					
2. Сведения о характерных точках границ объекта					
Обозначение характерных точек границ	Координаты, м		Метод определения координат характерной точки	Средняя квадратическая погрешность положения характерной точки (M_t), м	Описание обозначения точки на местности (при наличии)
	X	Y			
1	2	3	4	5	6
Зона1(1)	–	–	–	–	–
1	495965.60	1415100.82	Картометрический метод	0.10	–
2	495970.26	1415101.73	Картометрический метод	0.10	–
3	495807.59	1415423.23	Картометрический метод	0.10	–
4	495730.39	1415399.61	Картометрический метод	0.10	–
5	495748.76	1415335.48	Картометрический метод	0.10	–
6	495781.56	1415293.36	Картометрический метод	0.10	–
7	495796.24	1415278.19	Картометрический метод	0.10	–
8	495826.80	1415247.18	Картометрический метод	0.10	–
9	495835.11	1415201.83	Картометрический метод	0.10	–
10	495847.13	1415204.99	Картометрический метод	0.10	–
11	495854.07	1415181.46	Картометрический метод	0.10	–
12	495839.64	1415177.43	Картометрический метод	0.10	–
13	495855.52	1415075.07	Аналитический метод	0.10	–
14	495855.73	1415073.94	Картометрический метод	0.10	–
15	495868.68	1415076.58	Картометрический метод	0.10	–
16	495946.90	1415092.59	Картометрический метод	0.10	–
17	495948.48	1415092.91	Картометрический метод	0.10	–
18	495950.40	1415095.20	Картометрический метод	0.10	–
19	495958.88	1415099.94	Картометрический метод	0.10	–
1	495965.60	1415100.82	Картометрический метод	0.10	–
Зона1(2)	–	–	–	–	–
20	495236.09	1416411.66	Картометрический метод	0.10	–
21	495222.92	1416461.64	Картометрический метод	0.10	–
22	495226.63	1416481.11	Картометрический метод	0.10	–
23	495274.04	1416723.58	Картометрический метод	0.10	–
24	495304.22	1416809.34	Картометрический метод	0.10	–

25	495464.65	1416967.11	Картометрический метод	0.10	–
26	495530.88	1417026.71	Картометрический метод	0.10	–
27	495598.27	1417073.81	Картометрический метод	0.10	–
28	495548.24	1417095.18	Картометрический метод	0.10	–
29	495514.78	1417186.59	Картометрический метод	0.10	–
30	495503.32	1417217.92	Аналитический метод	0.10	–
31	495499.65	1417231.00	Аналитический метод	0.10	–
32	495492.12	1417245.09	Аналитический метод	0.10	–
33	495480.29	1417276.46	Аналитический метод	0.10	–
34	495473.55	1417306.44	Картометрический метод	0.10	–
35	495458.33	1417347.80	Картометрический метод	0.10	–
36	495443.94	1417390.11	Картометрический метод	0.10	–
37	495424.73	1417444.39	Картометрический метод	0.10	–
38	495489.34	1417461.61	Картометрический метод	0.10	–
39	495496.43	1417463.50	Картометрический метод	0.10	–
40	495573.28	1417392.82	Картометрический метод	0.10	–
41	495601.88	1417354.96	Картометрический метод	0.10	–
42	495772.58	1417443.01	Картометрический метод	0.10	–
43	495713.30	1417668.83	Картометрический метод	0.10	–
44	495710.22	1417680.63	Картометрический метод	0.10	–
45	495699.26	1417685.70	Картометрический метод	0.10	–
46	495668.52	1417696.16	Картометрический метод	0.10	–
47	495650.74	1417706.09	Картометрический метод	0.10	–
48	495638.05	1417717.56	Картометрический метод	0.10	–
49	495631.18	1417728.96	Картометрический метод	0.10	–
50	495627.42	1417740.44	Картометрический метод	0.10	–
51	495622.60	1417759.00	Картометрический метод	0.10	–
52	495621.03	1417775.24	Картометрический метод	0.10	–
53	495623.17	1417791.66	Картометрический метод	0.10	–
54	495624.98	1417816.35	Картометрический метод	0.10	–
55	495625.64	1417833.42	Картометрический метод	0.10	–
56	495632.36	1417848.49	Картометрический метод	0.10	–
57	495640.50	1417863.17	Картометрический метод	0.10	–
58	495641.34	1417864.69	Картометрический метод	0.10	–
59	495653.22	1417880.39	Картометрический метод	0.10	–
60	495655.08	1417884.75	Картометрический метод	0.10	–
61	495656.39	1417891.05	Картометрический метод	0.10	–
62	495656.04	1417895.58	Картометрический метод	0.10	–
63	495653.90	1417900.88	Картометрический метод	0.10	–
64	495650.12	1417905.64	Картометрический метод	0.10	–
65	495643.20	1417909.28	Картометрический метод	0.10	–
66	495630.77	1417916.42	Картометрический метод	0.10	–
67	495619.72	1417919.90	Картометрический метод	0.10	–
68	495613.93	1417924.42	Картометрический метод	0.10	–
69	495608.54	1417931.64	Картометрический метод	0.10	–
70	495603.60	1417940.74	Картометрический метод	0.10	–
71	495597.93	1417951.59	Картометрический метод	0.10	–
72	495595.61	1417957.80	Картометрический метод	0.10	–
73	495596.16	1417965.32	Картометрический метод	0.10	–
74	495597.68	1417971.72	Картометрический метод	0.10	–
75	495597.78	1417977.74	Картометрический метод	0.10	–
76	495596.14	1417983.02	Картометрический метод	0.10	–
77	495590.60	1417992.16	Картометрический метод	0.10	–
78	495583.08	1418005.27	Картометрический метод	0.10	–
79	495574.66	1418013.12	Картометрический метод	0.10	–
80	495555.92	1418008.70	Картометрический метод	0.10	–
81	495536.48	1418003.70	Картометрический метод	0.10	–
82	495528.92	1418001.75	Картометрический метод	0.10	–
83	495517.38	1417998.56	Картометрический метод	0.10	–
84	495503.44	1417995.48	Картометрический метод	0.10	–
85	495368.14	1417773.74	Картометрический метод	0.10	–
86	495363.04	1417766.24	Картометрический метод	0.10	–
87	495294.16	1417652.48	Картометрический метод	0.10	–
88	495294.20	1417633.78	Картометрический метод	0.10	–
89	495294.22	1417626.32	Картометрический метод	0.10	–
90	495294.30	1417587.07	Картометрический метод	0.10	–
91	495322.61	1417207.84	Картометрический метод	0.10	–

92	495324.19	1417186.73	Картометрический метод	0.10	–
93	495332.66	1417073.22	Картометрический метод	0.10	–
94	495319.00	1416989.38	Картометрический метод	0.10	–
95	495290.14	1416814.08	Картометрический метод	0.10	–
96	495131.74	1416774.75	Картометрический метод	0.10	–
97	495136.64	1416704.66	Картометрический метод	0.10	–
98	495139.50	1416695.66	Картометрический метод	0.10	–
99	495139.60	1416695.22	Картометрический метод	0.10	–
100	495153.72	1416638.63	Картометрический метод	0.10	–
101	495154.34	1416636.14	Картометрический метод	0.10	–
102	495169.62	1416583.62	Картометрический метод	0.10	–
103	495174.24	1416567.72	Картометрический метод	0.10	–
104	495187.32	1416518.91	Картометрический метод	0.10	–
105	495197.21	1416466.38	Картометрический метод	0.10	–
106	495200.84	1416418.76	Картометрический метод	0.10	–
107	495203.84	1416365.52	Картометрический метод	0.10	–
108	495207.20	1416362.92	Картометрический метод	0.10	–
109	495234.85	1416399.08	Картометрический метод	0.10	–
20	495236.09	1416411.66	Картометрический метод	0.10	–
–	–	–	–	–	–
110	495599.91	1417651.66	Аналитический метод	0.10	–
111	495594.10	1417722.64	Аналитический метод	0.10	–
112	495532.44	1417718.48	Аналитический метод	0.10	–
113	495538.48	1417650.91	Аналитический метод	0.10	–
114	495571.34	1417651.27	Аналитический метод	0.10	–
115	495574.01	1417652.37	Аналитический метод	0.10	–
116	495579.16	1417652.32	Аналитический метод	0.10	–
117	495581.90	1417651.31	Аналитический метод	0.10	–
110	495599.91	1417651.66	Аналитический метод	0.10	–

3. Сведения о характерных точках части (частей) границы объекта

Обозначение характерных точек части границы	Координаты, м		Метод определения координат характерной точки	Средняя квадратическая погрешность положения характерной точки (M_t), м	Описание обозначения точки на местности (при наличии)
	X	Y			
1	2	3	4	5	6
–	–	–	–	–	–

Раздел 4

Зона сельскохозяйственных угодий (Сх1)

(наименование объекта)

План границ объекта

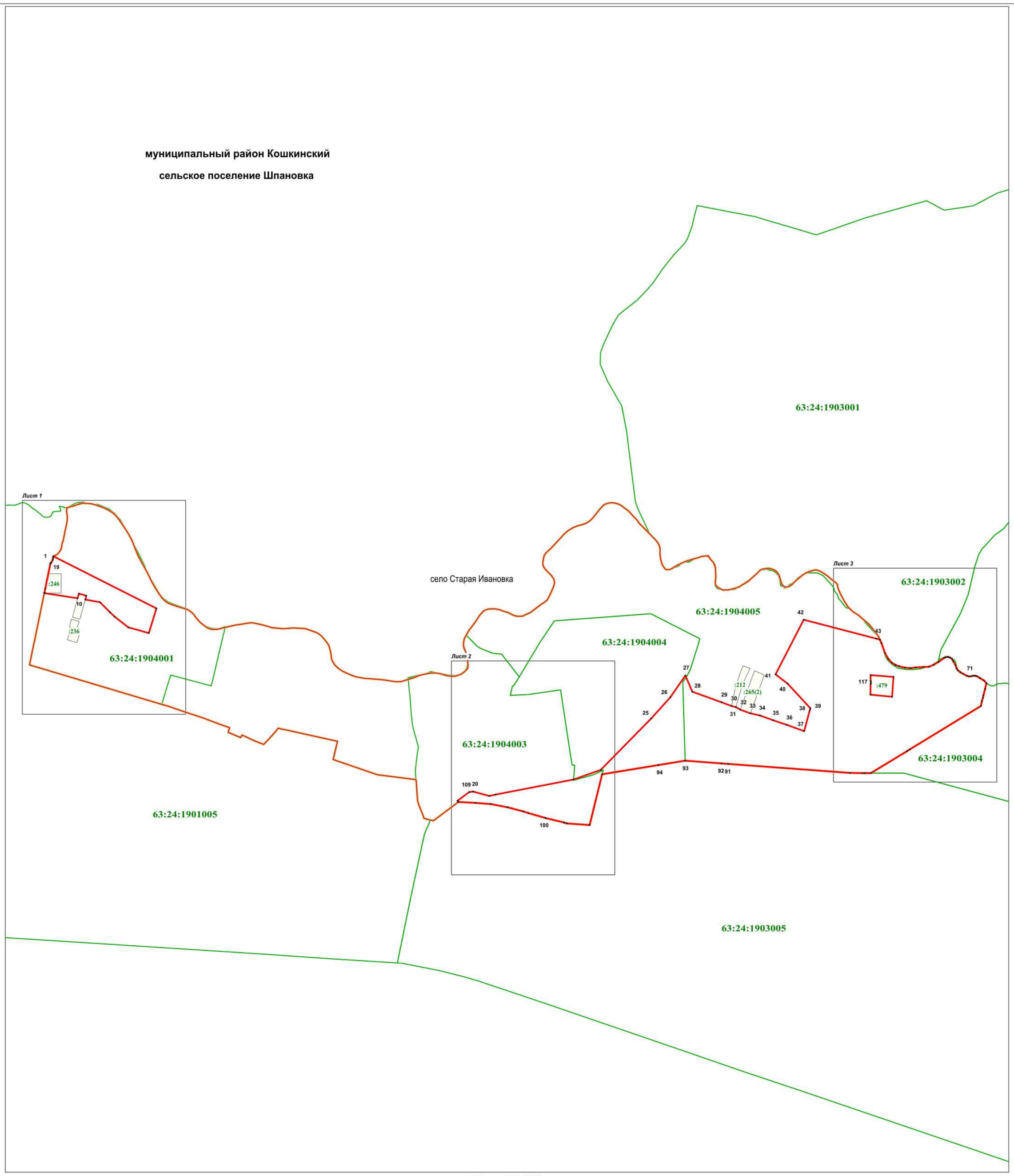

Масштаб 1 : 8500

Используемые условные знаки и обозначения:

- ·¹ - характерная точка границы
- ——— - территориальная зона
- ——— - граница кадастрового квартала
- ——— - граница населённого пункта
- :236 - земельный участок, кадастровый номер
- 63:24:1903002 - подпись кадастрового квартала
- **муниципальный район Кошкинский** - наименование муниципального района
- **сельское поселение Шпановка** - наименование сельского поселения
- село Старая Ивановка - наименование населённого пункта

Подпись кадастрового инженера_____/Э.Р.Валиева/

Дата 16.01.2023

Место для оттиска печати (при наличии) лица, составившего описание местоположения границ объекта

Раздел 4

Зона сельскохозяйственных угодий (Сх1)

(наименование объекта)

План границ объекта

Масштаб 1 : 1500

Используемые условные знаки и обозначения:

.1	- характерная точка границы
	- территориальная зона
	- граница кадастрового квартала
	- граница населённого пункта
:236	- земельный участок, кадастровый номер
63:24:1903002	- подпись кадастрового квартала
муниципальный район Кошкинский	- наименование муниципального района
сельское поселение Шпановка	- наименование сельского поселения
село Старая Ивановка	- наименование населённого пункта

Подпись кадастрового инженера _____ /Э.Р.Валиева/

Дата 16.01.2023

Место для оттиска печати (при наличии) лица, составившего описание местоположения границ объекта

Раздел 4

Зона сельскохозяйственных угодий (Сх1)

(наименование объекта)

План границ объекта

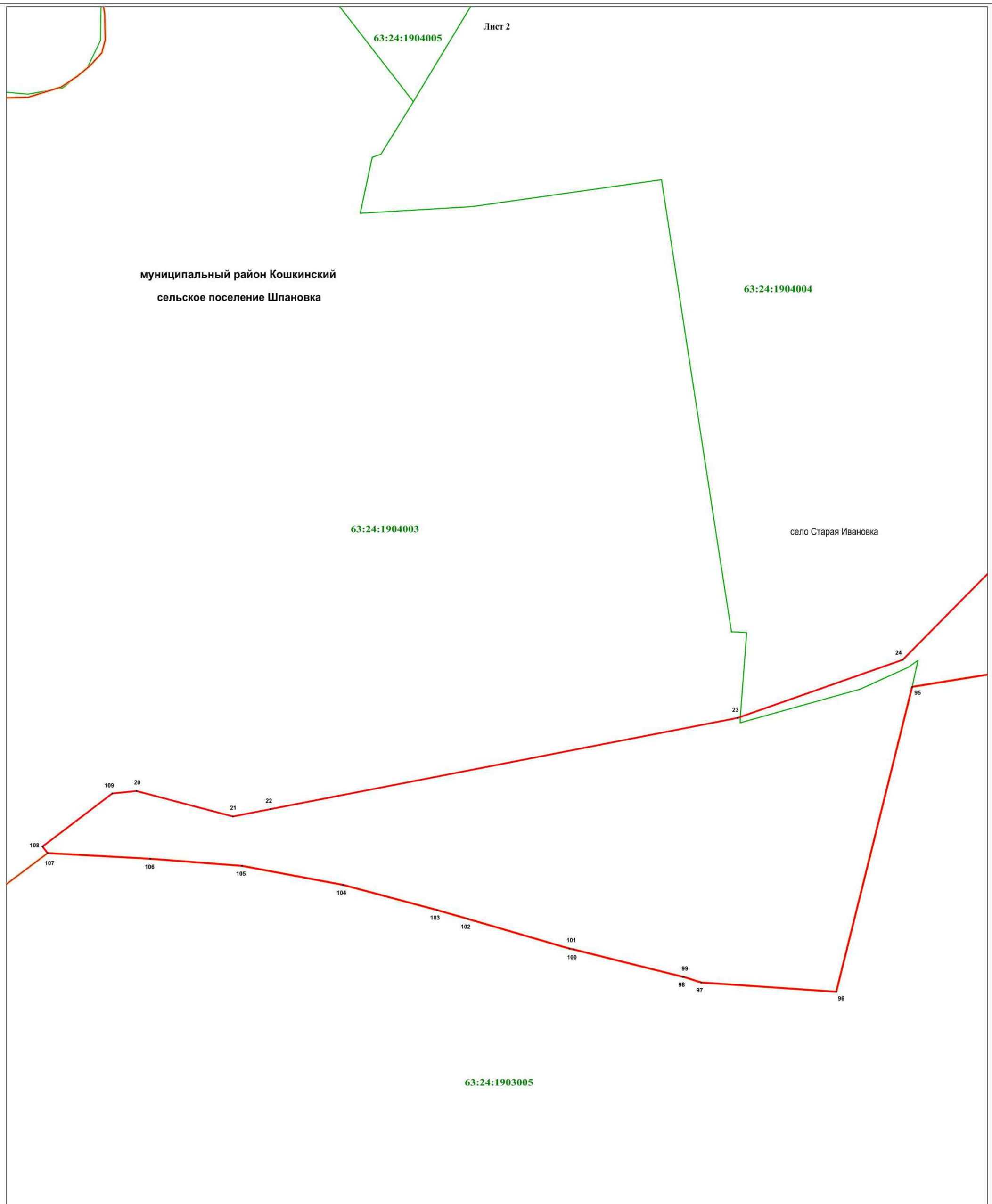

Масштаб 1 : 1500

Используемые условные знаки и обозначения:

.20	- характерная точка границы
	- территориальная зона
	- граница кадастрового квартала
	- граница населённого пункта
63:24:1903002	- подпись кадастрового квартала
муниципальный район Кошкинский	- наименование муниципального района
сельское поселение Шпановка	- наименование сельского поселения
село Старая Ивановка	- наименование населённого пункта

Подпись кадастрового инженера /Э.Р.Валиева/

Дата 16.01.2023

Место для оттиска печати (при наличии) лица, составившего описание местоположения границ объекта

Раздел 4

Зона сельскохозяйственных угодий (Сх1)

(наименование объекта)

План границ объекта

Лист 3

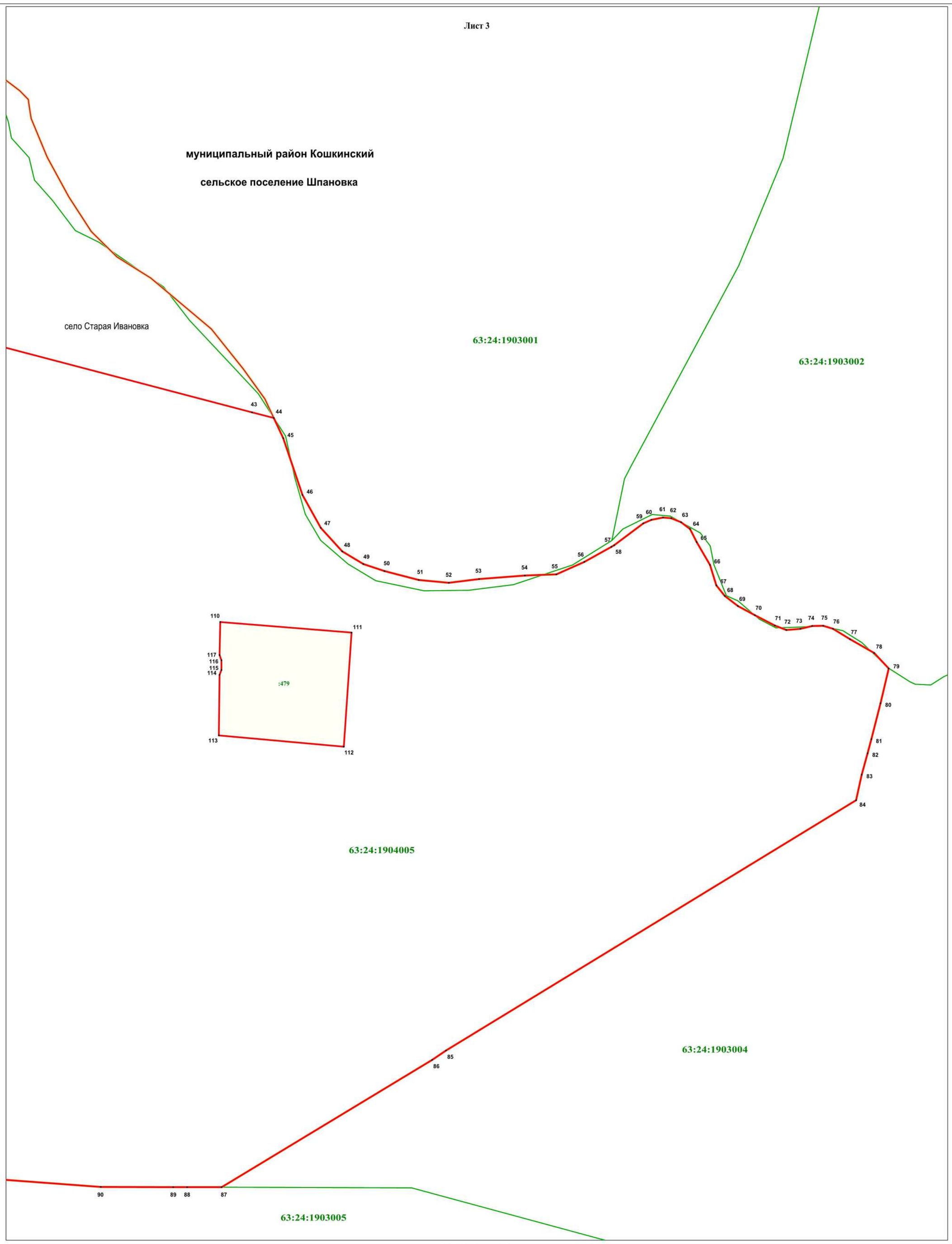

Масштаб 1 : 1500

Используемые условные знаки и обозначения:

.43	- характерная точка границы
	- территориальная зона
	- граница кадастрового квартала
	- граница населённого пункта
:479	- земельный участок, кадастровый номер
63:24:1903002	- подпись кадастрового квартала
муниципальный район Кошкинский	- наименование муниципального района
сельское поселение Шпановка	- наименование сельского поселения
село Старая Ивановка	- наименование населённого пункта

Подпись кадастрового инженера /Э.Р.Валиева/

Дата 16.01.2023

Место для оттиска печати (при наличии) лица, составившего описание местоположения границ объекта

ГРАФИЧЕСКОЕ ОПИСАНИЕ
местоположения границ населенных пунктов, территориальных зон,
особо охраняемых природных территорий,
зон с особыми условиями использования территории

Зона сельскохозяйственных угодий (Сх1)
(наименование объекта, местоположение границ которого описано (далее - объект)

Раздел 1

Сведения об объекте		
№ п/п	Характеристики объекта	Описание характеристик
1	2	3
1	Местоположение объекта	Самарская область, муниципальный район Кошкинский, сельское поселение Шпановка, деревня Титовка
2	Площадь объекта +/- величина погрешности определения площади (Р+/- Дельта Р)	213675 кв.м ± 111 кв.м
3	Иные характеристики объекта	–

Раздел 2

Сведения о местоположении границ объекта

1. Система координат МСК-63

2. Сведения о характерных точках границ объекта

Обозначение характерных точек границ	Координаты, м		Метод определения координат характерной точки	Средняя квадратическая погрешность положения характерной точки (M_t), м	Описание обозначения точки на местности (при наличии)
	X	Y			
1	2	3	4	5	6
Зона1(1)	–	–	–	–	–
1	496356.42	1414603.70	Аналитический метод	0.10	–
2	496394.15	1414655.61	Картометрический метод	0.10	–
3	496404.07	1414679.27	Картометрический метод	0.10	–
4	496406.87	1414747.95	Картометрический метод	0.10	–
5	496352.93	1414934.39	Картометрический метод	0.10	–
6	496332.88	1414911.45	Картометрический метод	0.10	–
7	496221.26	1414864.08	Картометрический метод	0.10	–
8	496198.16	1414858.63	Картометрический метод	0.10	–
9	496173.57	1414831.03	Картометрический метод	0.10	–
10	496136.38	1414812.95	Аналитический метод	0.10	–
11	496145.95	1414668.30	Аналитический метод	0.10	–
12	496198.37	1414652.24	Аналитический метод	0.10	–
13	496345.50	1414607.14	Аналитический метод	0.10	–
14	496351.08	1414605.44	Аналитический метод	0.10	–
1	496356.42	1414603.70	Аналитический метод	0.10	–
Зона1(2)	–	–	–	–	–
15	496244.16	1415322.11	Картометрический метод	0.10	–
16	496232.23	1415369.01	Картометрический метод	0.10	–
17	496221.54	1415460.69	Картометрический метод	0.10	–
18	496211.07	1415512.33	Картометрический метод	0.10	–
19	496191.30	1415690.00	Картометрический метод	0.10	–
20	496168.22	1415748.52	Картометрический метод	0.10	–
21	496148.12	1415786.94	Картометрический метод	0.10	–
22	496138.67	1415812.00	Картометрический метод	0.10	–
23	496204.30	1415835.36	Картометрический метод	0.10	–
24	496162.96	1415987.03	Аналитический метод	0.10	–

25	496122.62	1415980.88	Аналитический метод	0.10	–
26	496118.11	1415980.27	Аналитический метод	0.10	–
27	496117.21	1415980.15	Аналитический метод	0.10	–
28	496111.84	1415979.38	Аналитический метод	0.10	–
29	495856.78	1415942.80	Аналитический метод	0.10	–
30	495901.26	1415763.35	Картометрический метод	0.10	–
31	495941.02	1415669.98	Картометрический метод	0.10	–
32	495972.65	1415569.88	Картометрический метод	0.10	–
33	496055.96	1415376.96	Картометрический метод	0.10	–
34	496070.65	1415365.67	Картометрический метод	0.10	–
35	496197.50	1415342.12	Картометрический метод	0.10	–
15	496244.16	1415322.11	Картометрический метод	0.10	–

3. Сведения о характерных точках части (частей) границы объекта

Обозначение характерных точек части границы	Координаты, м		Метод определения координат характерной точки	Средняя квадратическая погрешность положения характерной точки (M_t), м	Описание обозначения точки на местности (при наличии)
	X	Y			
1	2	3	4	5	6
–	–	–	–	–	–

Раздел 4

Зона сельскохозяйственных угодий (Сх1)

(наименование объекта)

План границ объекта

Масштаб 1 : 4000

Используемые условные знаки и обозначения:

.1	- характерная точка границы
	- территориальная зона
	- граница кадастрового квартала
	- граница населённого пункта
63:24:1901004	- подпись кадастрового квартала
муниципальный район Кошкинский	- наименование муниципального района
сельское поселение Шпановка	- наименование сельского поселения
деревня Титовка	- наименование населённого пункта

Подпись кадастрового инженера /Э.Р.Валиева/

Дата 16.01.2023

Место для оттиска печати (при наличии) лица, составившего описание местоположения границ объекта

ГРАФИЧЕСКОЕ ОПИСАНИЕ
местоположения границ населенных пунктов, территориальных зон,
особо охраняемых природных территорий,
зон с особыми условиями использования территории

Зона сельскохозяйственных угодий (Сх1)
(наименование объекта, местоположение границ которого описано (далее - объект)

Раздел 1

Сведения об объекте		
№ п/п	Характеристики объекта	Описание характеристик
1	2	3
1	Местоположение объекта	Самарская область, муниципальный район Кошкинский, сельское поселение Шпановка, село Шпановка
2	Площадь объекта +/- величина погрешности определения площади (Р+/- Дельта Р)	382672 кв.м ± 147 кв.м
3	Иные характеристики объекта	–

Раздел 2

Сведения о местоположении границ объекта

1. Система координат МСК-63

2. Сведения о характерных точках границ объекта

Обозначение характерных точек границ	Координаты, м		Метод определения координат характерной точки	Средняя квадратическая погрешность положения характерной точки (M_t), м	Описание обозначения точки на местности (при наличии)
	X	Y			
1	2	3	4	5	6
Зона1(1)	–	–	–	–	–
1	499726.63	1406534.96	Аналитический метод	0.10	–
2	499726.09	1406540.60	Аналитический метод	0.10	–
3	499725.73	1406544.38	Аналитический метод	0.10	–
4	499725.44	1406547.43	Аналитический метод	0.10	–
5	499725.11	1406550.85	Аналитический метод	0.10	–
6	499724.60	1406556.27	Аналитический метод	0.10	–
7	499724.37	1406558.61	Аналитический метод	0.10	–
8	499724.02	1406562.14	Аналитический метод	0.10	–
9	499722.41	1406578.91	Аналитический метод	0.10	–
10	499704.35	1406765.74	Аналитический метод	0.10	–
11	499703.49	1406774.65	Аналитический метод	0.10	–
12	499697.62	1406835.48	Аналитический метод	0.10	–
13	498907.31	1407034.83	Картометрический метод	0.10	–
14	498812.70	1407059.71	Картометрический метод	0.10	–
15	498770.58	1407070.79	Картометрический метод	0.10	–
16	498736.20	1407072.53	Аналитический метод	0.10	–
17	498859.98	1406623.98	Аналитический метод	0.10	–
18	498873.52	1406623.00	Аналитический метод	0.10	–
19	498931.63	1406618.76	Аналитический метод	0.10	–
20	499152.84	1406602.63	Аналитический метод	0.10	–
21	499172.88	1406597.77	Аналитический метод	0.10	–
22	499330.54	1406559.53	Аналитический метод	0.10	–
23	499439.30	1406540.86	Аналитический метод	0.10	–
24	499450.18	1406502.31	Аналитический метод	0.10	–
1	499726.63	1406534.96	Аналитический метод	0.10	–
–	–	–	–	–	–

25	499560.95	1406529.80	Аналитический метод	0.10	–
26	499554.12	1406574.37	Аналитический метод	0.10	–
27	499511.77	1406579.54	Аналитический метод	0.10	–
28	499444.74	1406560.81	Аналитический метод	0.10	–
29	499445.89	1406544.43	Аналитический метод	0.10	–
30	499444.95	1406538.17	Аналитический метод	0.10	–
31	499447.28	1406532.12	Аналитический метод	0.10	–
32	499450.81	1406507.83	Аналитический метод	0.10	–
33	499535.38	1406530.54	Аналитический метод	0.10	–
34	499536.81	1406524.77	Аналитический метод	0.10	–
25	499560.95	1406529.80	Аналитический метод	0.10	–
Зона1(2)	–	–	–	–	–
35	498343.34	1407118.09	Картометрический метод	0.10	–
36	498349.86	1407239.10	Картометрический метод	0.10	–
37	498215.01	1407244.43	Картометрический метод	0.10	–
38	498151.33	1407246.91	Картометрический метод	0.10	–
39	498166.04	1407128.60	Картометрический метод	0.10	–
40	498257.54	1407115.93	Аналитический метод	0.10	–
41	498260.95	1407116.00	Аналитический метод	0.10	–
42	498257.23	1407126.33	Аналитический метод	0.10	–
43	498236.06	1407185.18	Аналитический метод	0.10	–
44	498254.06	1407194.24	Аналитический метод	0.10	–
45	498264.61	1407199.54	Аналитический метод	0.10	–
46	498258.92	1407213.35	Аналитический метод	0.10	–
47	498267.71	1407216.97	Аналитический метод	0.10	–
48	498273.79	1407202.16	Аналитический метод	0.10	–
49	498274.72	1407202.54	Аналитический метод	0.10	–
50	498280.19	1407189.22	Аналитический метод	0.10	–
51	498279.27	1407188.84	Аналитический метод	0.10	–
52	498284.58	1407175.89	Аналитический метод	0.10	–
53	498290.83	1407157.81	Аналитический метод	0.10	–
54	498329.15	1407117.72	Аналитический метод	0.10	–
55	498338.07	1407117.94	Аналитический метод	0.10	–
35	498343.34	1407118.09	Картометрический метод	0.10	–
Зона1(3)	–	–	–	–	–
56	497426.31	1407291.46	Картометрический метод	0.10	–
57	497412.74	1407334.53	Картометрический метод	0.10	–
58	497415.00	1407370.12	Картометрический метод	0.10	–
59	497415.89	1407384.05	Картометрический метод	0.10	–
60	497415.43	1407394.00	Картометрический метод	0.10	–
61	497406.72	1407414.70	Картометрический метод	0.10	–
62	497404.08	1407538.29	Картометрический метод	0.10	–
63	497289.15	1407446.71	Картометрический метод	0.10	–
64	497264.29	1407449.96	Картометрический метод	0.10	–
65	497246.23	1407456.96	Аналитический метод	0.10	–
66	497305.75	1407290.42	Картометрический метод	0.10	–
67	497329.13	1407291.34	Картометрический метод	0.10	–
68	497377.07	1407293.21	Картометрический метод	0.10	–
69	497405.73	1407292.19	Картометрический метод	0.10	–
56	497426.31	1407291.46	Картометрический метод	0.10	–

3. Сведения о характерных точках части (частей) границы объекта

Обозначение характерных точек части границы	Координаты, м		Метод определения координат характерной точки	Средняя квадратическая погрешность положения характерной точки (M_t), м	Описание обозначения точки на местности (при наличии)
	X	Y			
1	2	3	4	5	6
–	–	–	–	–	–

Раздел 4

Зона сельскохозяйственных угодий (Сх1)

(наименование объекта)

План границ объекта

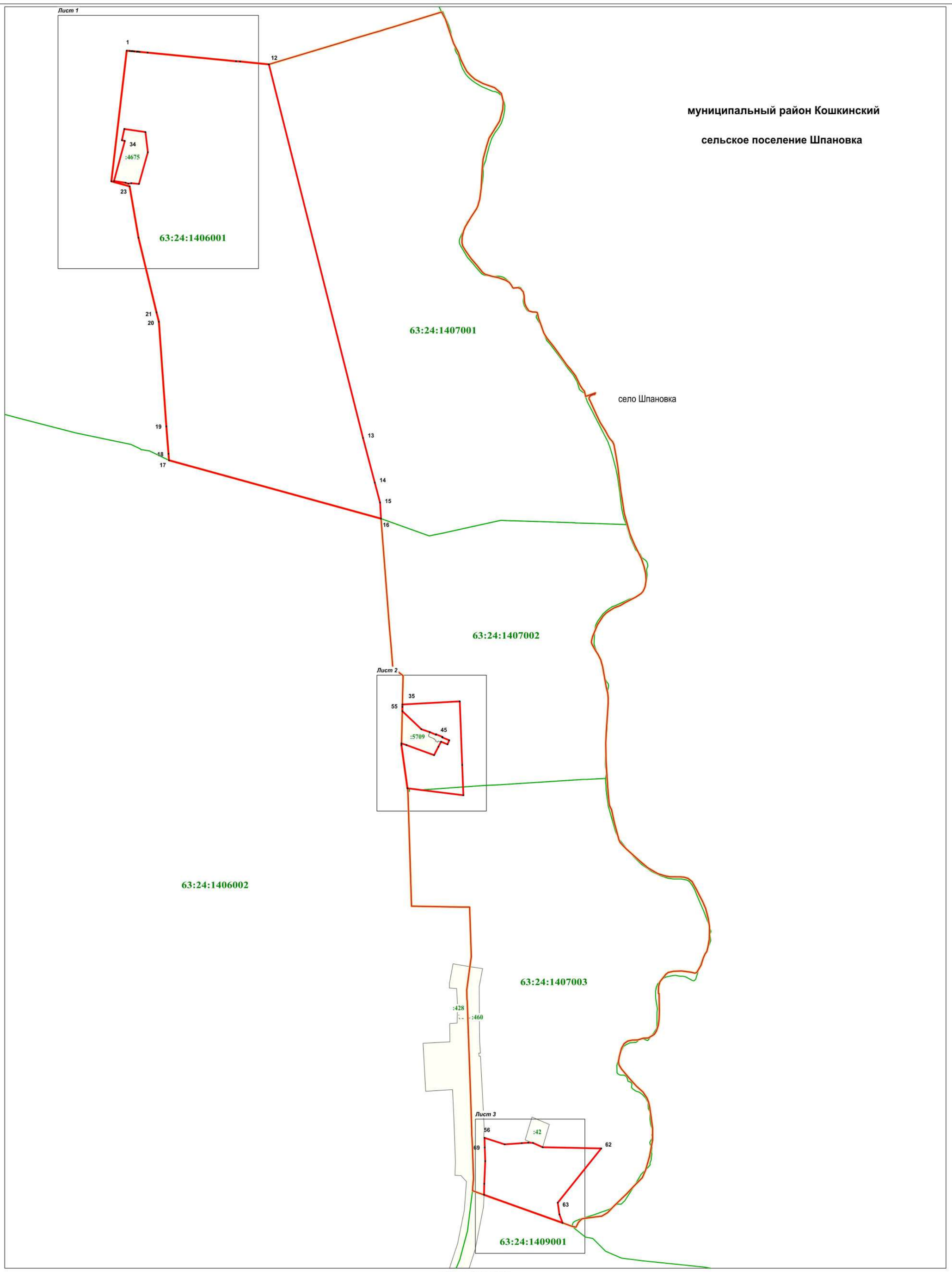

Масштаб 1 : 6000

Используемые условные знаки и обозначения:

.1	- характерная точка границы
	- территориальная зона
	- граница кадастрового квартала
	- граница населённого пункта
:4675	- земельный участок, кадастровый номер
63:24:1409001	- подпись кадастрового квартала
муниципальный район Кошкинский	- наименование муниципального района
сельское поселение Шпановка	- наименование сельского поселения
село Шпановка	- наименование населённого пункта

Подпись кадастрового инженера /Э.Р.Валиева/

Дата 16.01.2023

Место для оттиска печати (при наличии) лица, составившего описание местоположения границ объекта

Раздел 4

Зона сельскохозяйственных угодий (Сх1)

(наименование объекта)

План границ объекта

Лист 1

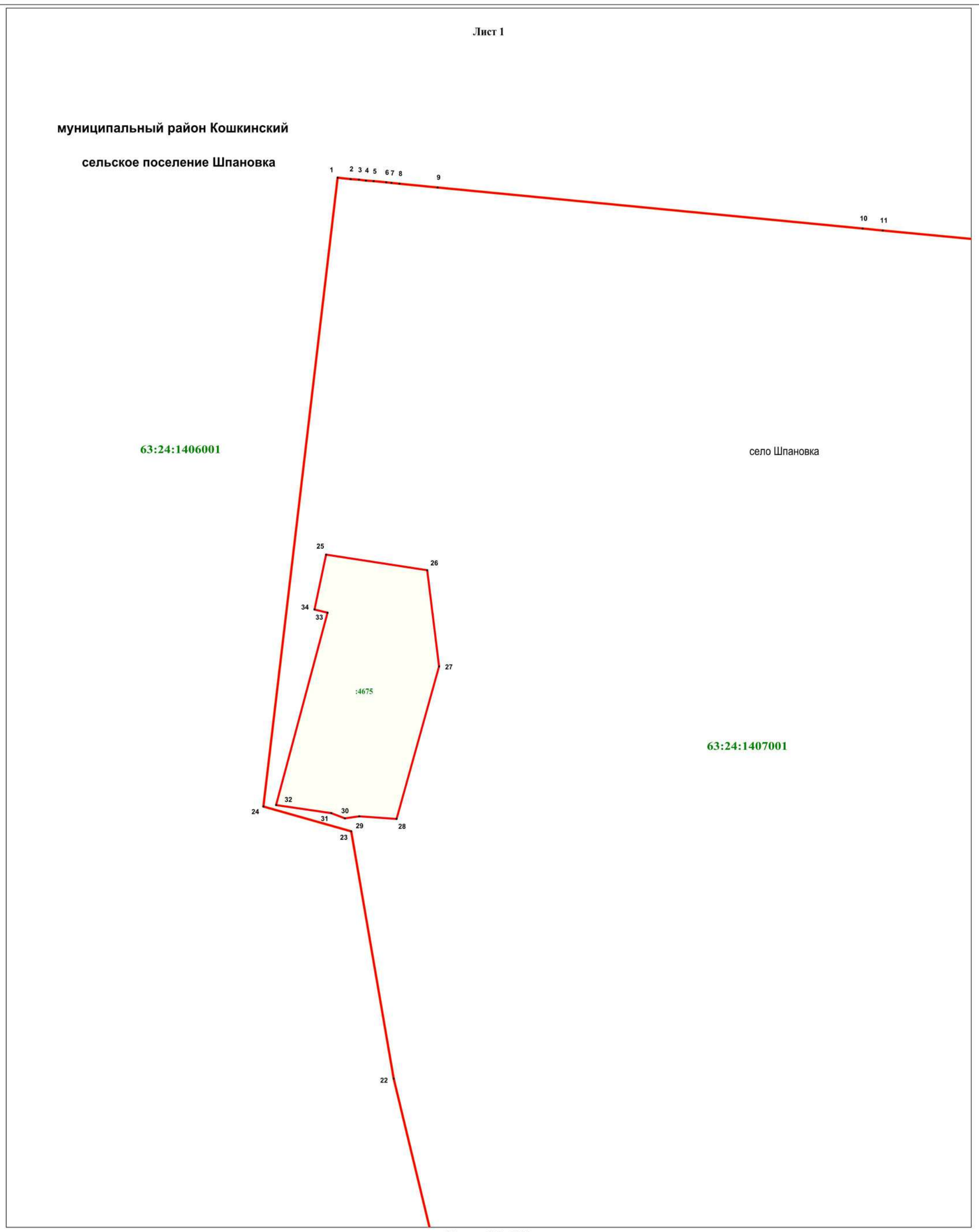

Масштаб 1 : 1500

Используемые условные знаки и обозначения:

- ·1 - характерная точка границы
- - территориальная зона
- - граница кадастрового квартала
- - граница населённого пункта
- :4675 - земельный участок, кадастровый номер
- 63:24:1409001 - подпись кадастрового квартала
- **муниципальный район Кошкинский** - наименование муниципального района
- **сельское поселение Шпановка** - наименование сельского поселения
- село Шпановка - наименование населённого пункта

Подпись кадастрового инженера /Э.Р.Валиева/

Дата 16.01.2023

Место для оттиска печати (при наличии) лица, составившего описание местоположения границ объекта

Раздел 4

Зона сельскохозяйственных угодий (Сх1)

(наименование объекта)

План границ объекта

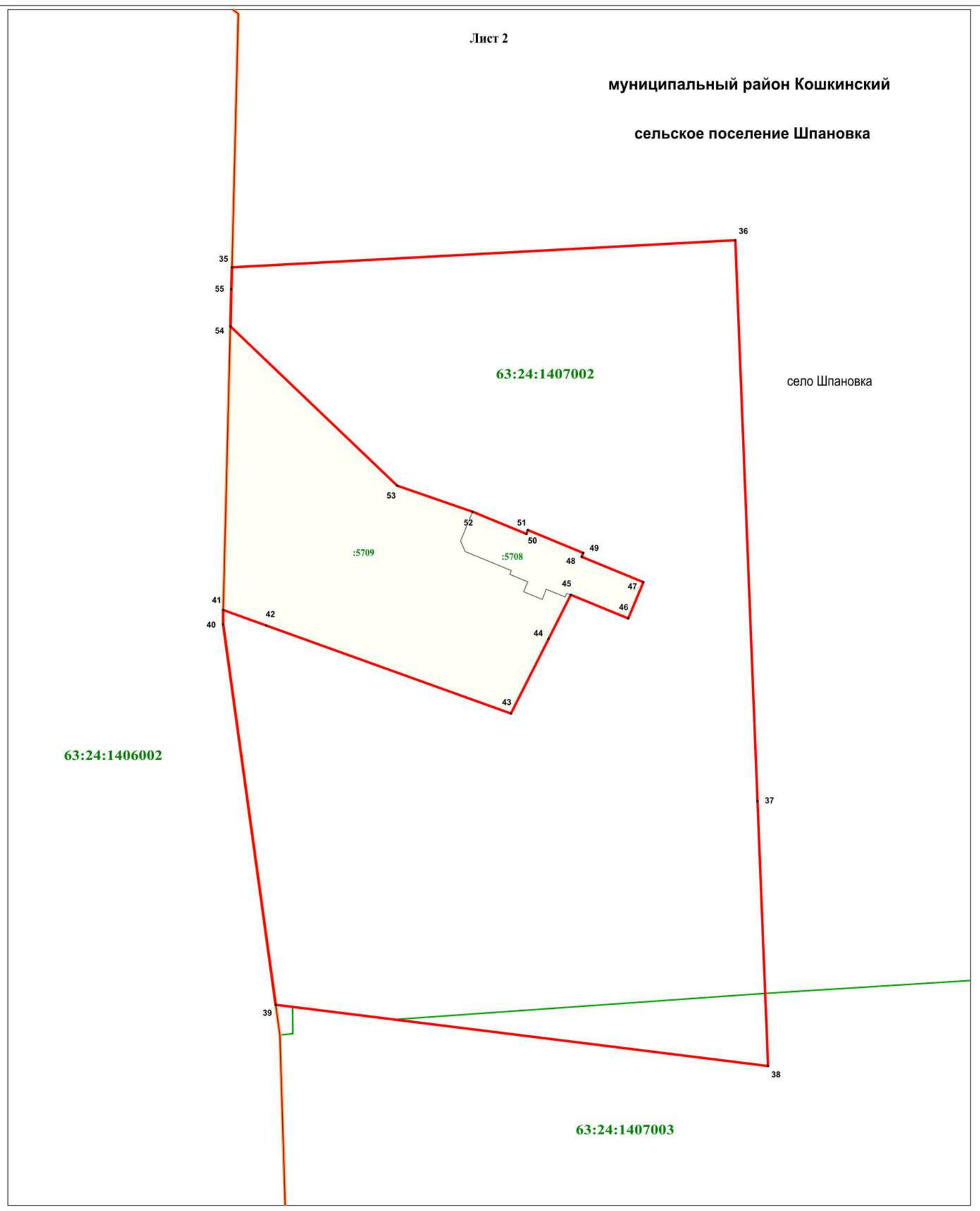

Масштаб 1 : 1000

Используемые условные знаки и обозначения:

.35	- характерная точка границы
	- территориальная зона
	- граница кадастрового квартала
	- граница населённого пункта
:5709	- земельный участок, кадастровый номер
63:24:1409001	- подпись кадастрового квартала
муниципальный район Кошкинский	- наименование муниципального района
сельское поселение Шпановка	- наименование сельского поселения
село Шпановка	- наименование населённого пункта

Подпись кадастрового инженера /Э.Р.Валиева/

Дата 16.01.2023

Место для оттиска печати (при наличии) лица, составившего описание местоположения границ объекта

Раздел 4

Зона сельскохозяйственных угодий (Сх1)

(наименование объекта)

План границ объекта

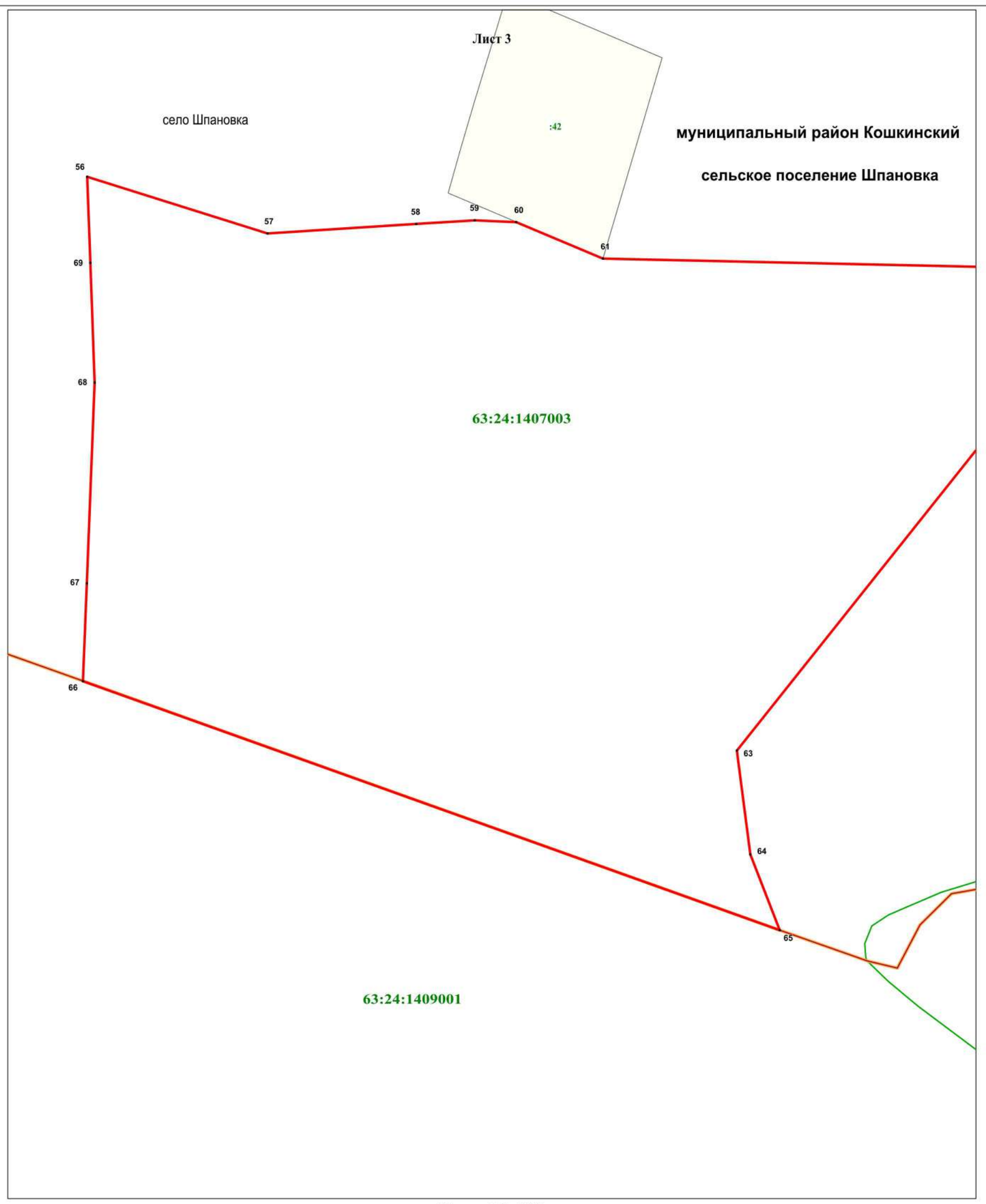

Масштаб 1 : 1000

Используемые условные знаки и обозначения:

56	- характерная точка границы
	- территориальная зона
	- граница кадастрового квартала
	- граница населённого пункта
:42	- земельный участок, кадастровый номер
63:24:1409001	- подпись кадастрового квартала
муниципальный район Кошкинский	- наименование муниципального района
сельское поселение Шпановка	- наименование сельского поселения
село Шпановка	- наименование населённого пункта

Подпись кадастрового инженера _____ /Э.Р.Валиева/

Дата 16.01.2023

Место для оттиска печати (при наличии) лица, составившего описание местоположения границ объекта

ГРАФИЧЕСКОЕ ОПИСАНИЕ
местоположения границ населенных пунктов, территориальных зон,
особо охраняемых природных территорий,
зон с особыми условиями использования территории

Зона, занятая объектами сельскохозяйственного назначения (Сх2)
(наименование объекта, местоположение границ которого описано (далее - объект)

Раздел 1

Сведения об объекте		
№ п/п	Характеристики объекта	Описание характеристик
1	2	3
1	Местоположение объекта	Самарская область, муниципальный район Кошкинский, сельское поселение Шпановка
2	Площадь объекта +/- величина погрешности определения площади (Р+/- Дельта Р)	175150 кв.м ± 13579 кв.м
3	Иные характеристики объекта	–

Раздел 2

Сведения о местоположении границ объекта					
1. Система координат МСК-63					
2. Сведения о характерных точках границ объекта					
Обозначение характерных точек границ	Координаты, м		Метод определения координат характерной точки	Средняя квадратическая погрешность положения характерной точки (M_t), м	Описание обозначения точки на местности (при наличии)
	X	Y			
1	2	3	4	5	6
Зона1(1)	–	–	–	–	–
1	500523.35	1400918.44	Аналитический метод	2.50	–
2	500505.55	1400953.28	Аналитический метод	2.50	–
3	500525.87	1401025.68	Аналитический метод	2.50	–
4	500561.05	1401086.25	Аналитический метод	2.50	–
5	500571.55	1401142.23	Аналитический метод	2.50	–
6	500519.15	1401150.63	Аналитический метод	2.50	–
7	500511.77	1401096.40	Аналитический метод	2.50	–
8	500488.32	1400984.57	Аналитический метод	2.50	–
9	500454.33	1400950.68	Аналитический метод	2.50	–
10	500442.39	1400923.18	Аналитический метод	2.50	–
11	500401.94	1400883.03	Аналитический метод	2.50	–
12	500377.88	1400878.31	Аналитический метод	2.50	–
13	500354.99	1400857.47	Аналитический метод	2.50	–
14	500355.54	1400850.40	Аналитический метод	2.50	–
15	500371.73	1400827.15	Аналитический метод	2.50	–
16	500393.68	1400840.54	Аналитический метод	2.50	–
17	500409.68	1400861.01	Аналитический метод	2.50	–
18	500420.13	1400866.30	Аналитический метод	2.50	–
1	500523.35	1400918.44	Аналитический метод	2.50	–
Зона1(2)	–	–	–	–	–
19	496393.74	1414498.69	Картометрический метод	12.50	–
20	496374.45	1414591.26	Картометрический метод	12.50	–
21	496250.26	1414614.40	Картометрический метод	12.50	–
22	496281.88	1414459.35	Картометрический метод	12.50	–
19	496393.74	1414498.69	Картометрический метод	12.50	–
Зона1(3)	–	–	–	–	–
23	495836.48	1414968.78	Картометрический метод	12.50	–

24	495813.42	1415063.28	Картометрический метод	12.50	–
25	495745.38	1415049.85	Картометрический метод	12.50	–
26	495775.39	1414958.91	Картометрический метод	12.50	–
23	495836.48	1414968.78	Картометрический метод	12.50	–
Зона1(4)	–	–	–	–	–
27	495483.26	1415449.74	Картометрический метод	12.50	–
28	495473.14	1415475.89	Аналитический метод	2.50	–
29	495457.45	1415519.24	Аналитический метод	2.50	–
30	495460.34	1415524.92	Аналитический метод	2.50	–
31	495446.12	1415566.98	Аналитический метод	2.50	–
32	495444.80	1415570.90	Аналитический метод	2.50	–
33	495442.73	1415577.01	Аналитический метод	2.50	–
34	495437.59	1415583.88	Аналитический метод	2.50	–
35	495420.57	1415630.56	Аналитический метод	2.50	–
36	495363.53	1415758.34	Картометрический метод	12.50	–
37	495433.86	1415803.74	Картометрический метод	12.50	–
38	495432.86	1415808.23	Картометрический метод	12.50	–
39	495431.66	1415813.64	Картометрический метод	12.50	–
40	495430.36	1415819.53	Картометрический метод	12.50	–
41	495395.26	1415978.16	Картометрический метод	12.50	–
42	495393.02	1415988.27	Картометрический метод	12.50	–
43	495336.69	1415974.50	Картометрический метод	12.50	–
44	495142.88	1415930.38	Картометрический метод	12.50	–
45	495286.38	1415594.01	Картометрический метод	12.50	–
46	495326.50	1415543.87	Картометрический метод	12.50	–
47	495385.13	1415418.88	Картометрический метод	12.50	–
27	495483.26	1415449.74	Картометрический метод	12.50	–
Зона1(5)	–	–	–	–	–
48	495332.66	1417073.22	Картометрический метод	12.50	–
49	495324.19	1417186.73	Картометрический метод	12.50	–
50	495313.78	1417324.25	Картометрический метод	12.50	–
51	495216.77	1417302.17	Картометрический метод	12.50	–
52	495226.03	1417284.99	Картометрический метод	12.50	–
53	495252.71	1417219.36	Картометрический метод	12.50	–
54	495271.55	1417130.29	Картометрический метод	12.50	–
55	495276.01	1417070.05	Картометрический метод	12.50	–
48	495332.66	1417073.22	Картометрический метод	12.50	–
Зона1(6)	–	–	–	–	–
56	497333.12	1407751.60	Картометрический метод	12.50	–
57	497303.47	1407947.78	Картометрический метод	12.50	–
58	497153.64	1407920.62	Картометрический метод	12.50	–
59	497164.65	1407853.08	Картометрический метод	12.50	–
60	497185.02	1407724.83	Картометрический метод	12.50	–
56	497333.12	1407751.60	Картометрический метод	12.50	–

3. Сведения о характерных точках части (частей) границы объекта

Обозначение характерных точек части границы	Координаты, м		Метод определения координат характерной точки	Средняя квадратическая погрешность положения характерной точки (M_t), м	Описание обозначения точки на местности (при наличии)
	X	Y			
1	2	3	4	5	6
–	–	–	–	–	–

Раздел 4

Зона, занятая объектами сельскохозяйственного назначения (Сх2)

(наименование объекта)

План границ объекта

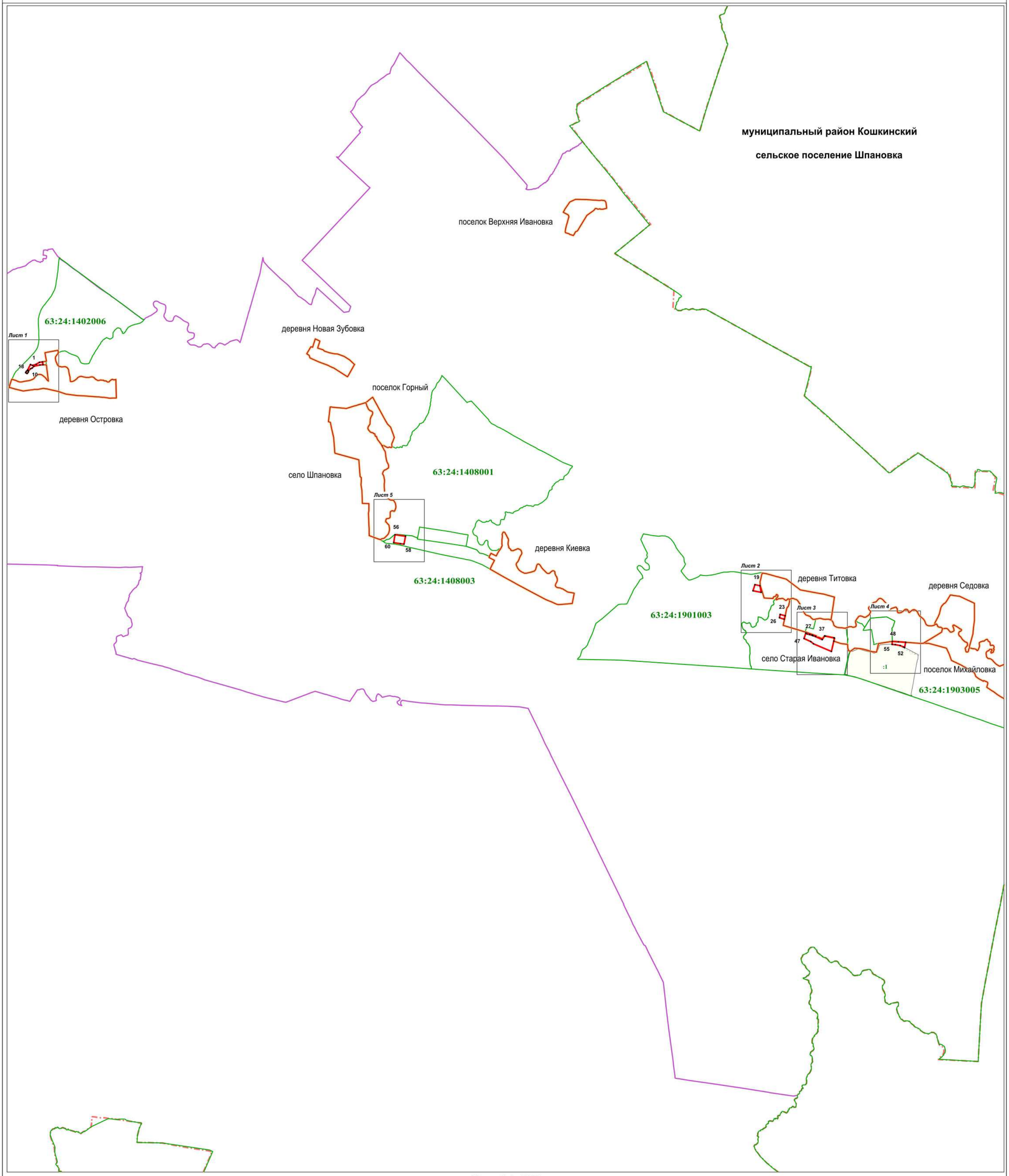

Масштаб 1 : 48500

Используемые условные знаки и обозначения:

.1	- характерная точка границы
	- территориальная зона
	- граница муниципального района
	- граница сельского поселения
	- граница кадастрового квартала
	- граница населённого пункта
:4	- земельный участок, кадастровый номер
63:24:1903005	- подпись кадастрового квартала
муниципальный район Кошкинский	- наименование муниципального района
сельское поселение Шпановка	- наименование сельского поселения
поселок Михайловка	- наименование населённого пункта

Подпись кадастрового инженера /Э.Р.Валиева/

Дата 16.01.2023

Место для оттиска печати (при наличии) лица, составившего описание местоположения границ объекта

Раздел 4

Зона, занятая объектами сельскохозяйственного назначения (Сх2)

(наименование объекта)

План границ объекта

Масштаб 1 : 3000

Используемые условные знаки и обозначения:

.1	- характерная точка границы
	- территориальная зона
	- граница кадастрового квартала
	- граница населённого пункта
:4	- земельный участок, кадастровый номер
63:24:1903005	- подпись кадастрового квартала
муниципальный район Кошкинский	- наименование муниципального района
сельское поселение Шпановка	- наименование сельского поселения
деревня Островка	- наименование населённого пункта

Подпись кадастрового инженера /Э.Р.Валиева/

Дата 16.01.2023

Место для оттиска печати (при наличии) лица, составившего описание местоположения границ объекта

Раздел 4

Зона, занятая объектами сельскохозяйственного назначения (Сх2)

(наименование объекта)

План границ объекта

Лист 2

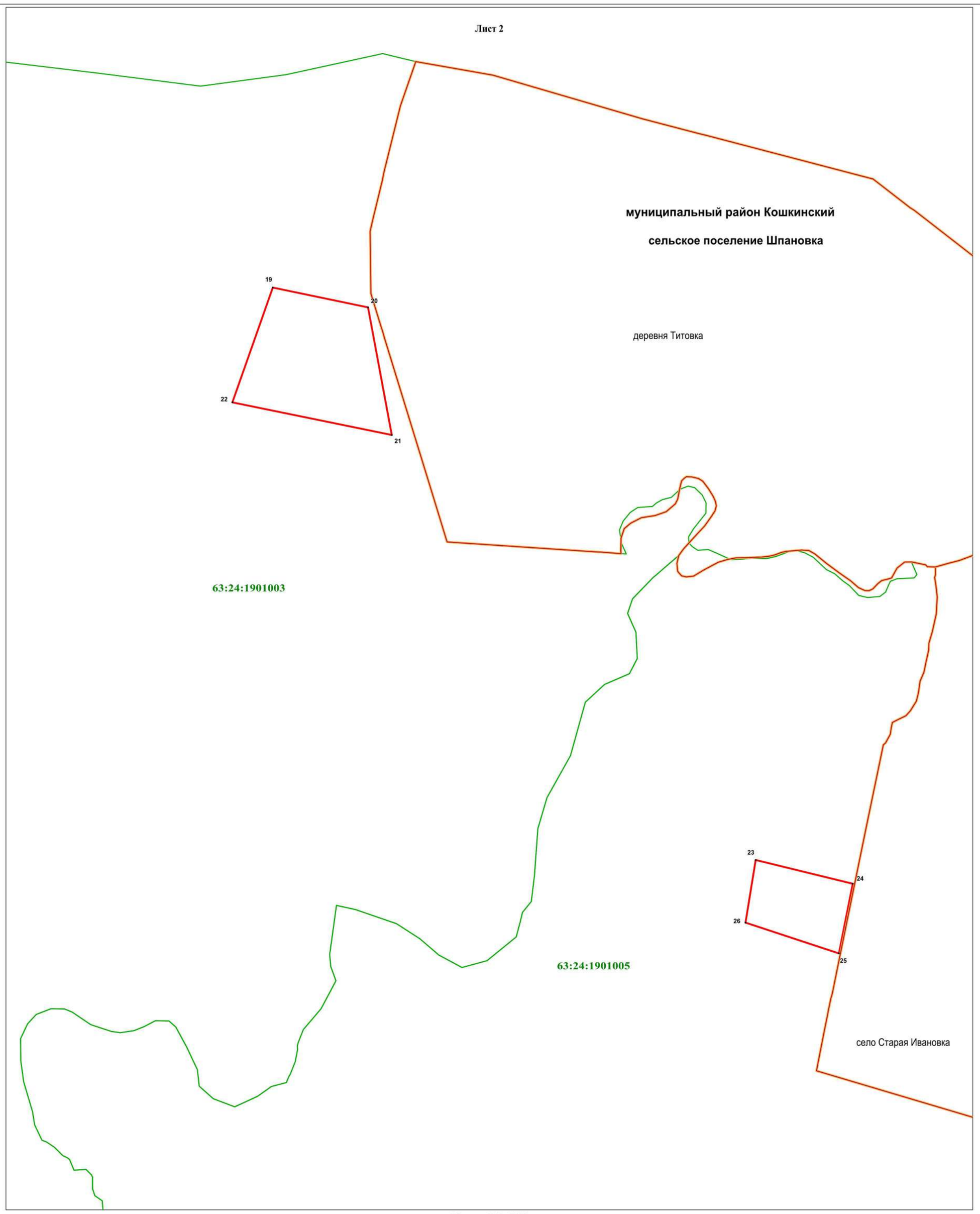

Масштаб 1 : 3000

Используемые условные знаки и обозначения:

.19	- характерная точка границы
	- территориальная зона
	- граница кадастрового квартала
	- граница населённого пункта
63:24:1903005	- подпись кадастрового квартала
муниципальный район Кошкинский	- наименование муниципального района
сельское поселение Шпановка	- наименование сельского поселения
село Старая Ивановка	- наименование населённого пункта

Подпись кадастрового инженера /Э.Р.Валиева/

Дата 16.01.2023

Место для оттиска печати (при наличии) лица, составившего описание местоположения границ объекта

Раздел 4

Зона, занятая объектами сельскохозяйственного назначения (Сх2)

(наименование объекта)

План границ объекта

Масштаб 1 : 3000

Используемые условные знаки и обозначения:

.27	- характерная точка границы
	- территориальная зона
	- граница кадастрового квартала
	- граница населённого пункта
:6	- земельный участок, кадастровый номер
63:24:1903005	- подпись кадастрового квартала
муниципальный район Кошкинский	- наименование муниципального района
сельское поселение Шпановка	- наименование сельского поселения
село Старая Ивановка	- наименование населённого пункта

Подпись кадастрового инженера /Э.Р.Валиева/

Дата 16.01.2023

Место для оттиска печати (при наличии) лица, составившего описание местоположения границ объекта

Раздел 4

Зона, занятая объектами сельскохозяйственного назначения (Сх2)

(наименование объекта)

План границ объекта

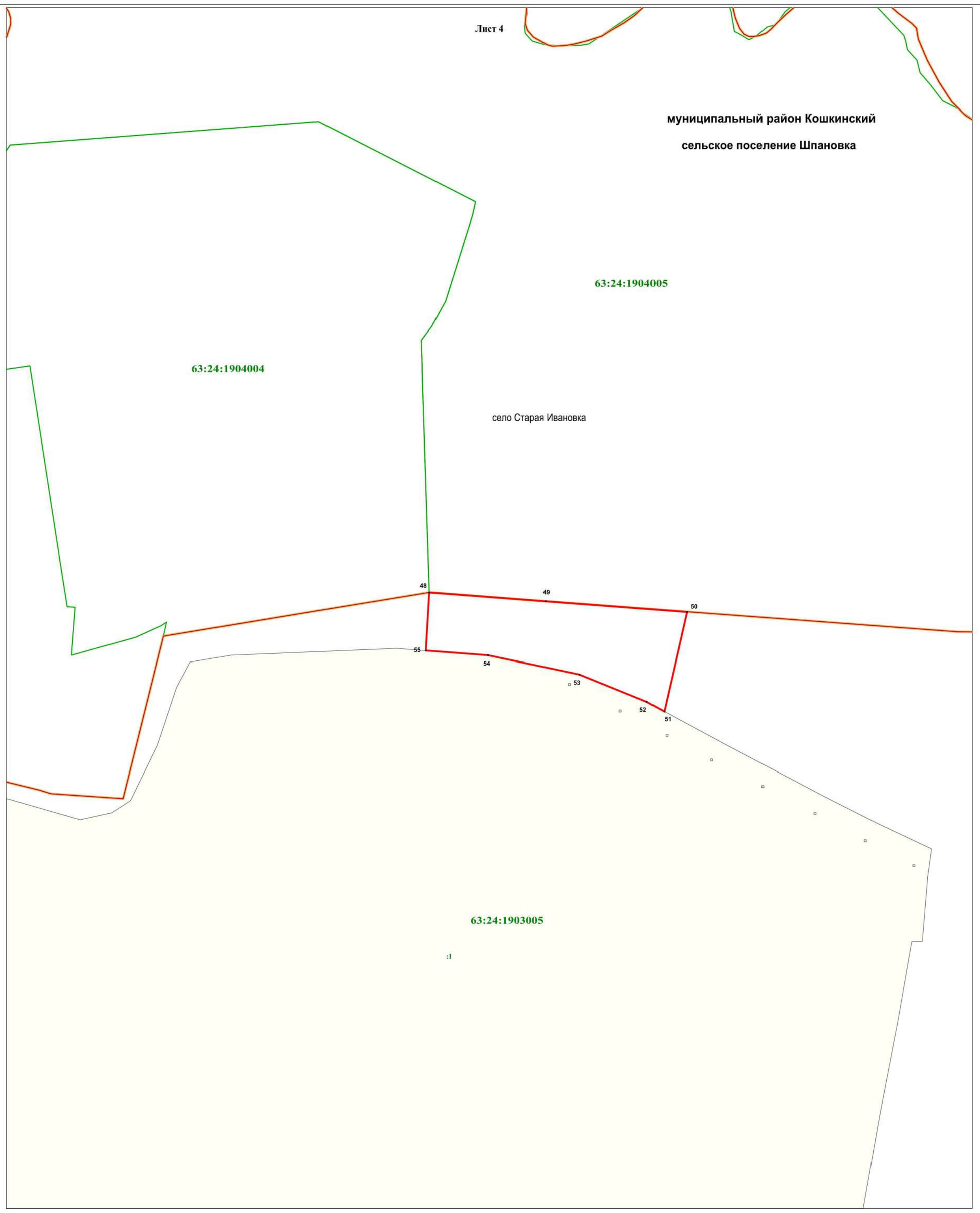

Масштаб 1 : 3000

Используемые условные знаки и обозначения:

·48	- характерная точка границы
	- территориальная зона
	- граница кадастрового квартала
	- граница населённого пункта
:1	- земельный участок, кадастровый номер
63:24:1903005	- подпись кадастрового квартала
муниципальный район Кошкинский	- наименование муниципального района
сельское поселение Шпановка	- наименование сельского поселения
село Старая Ивановка	- наименование населённого пункта

Подпись кадастрового инженера /Э.Р.Валиева/

Дата 16.01.2023

Место для оттиска печати (при наличии) лица, составившего описание местоположения границ объекта

Раздел 4

Зона, занятая объектами сельскохозяйственного назначения (Сх2)

(наименование объекта)

План границ объекта

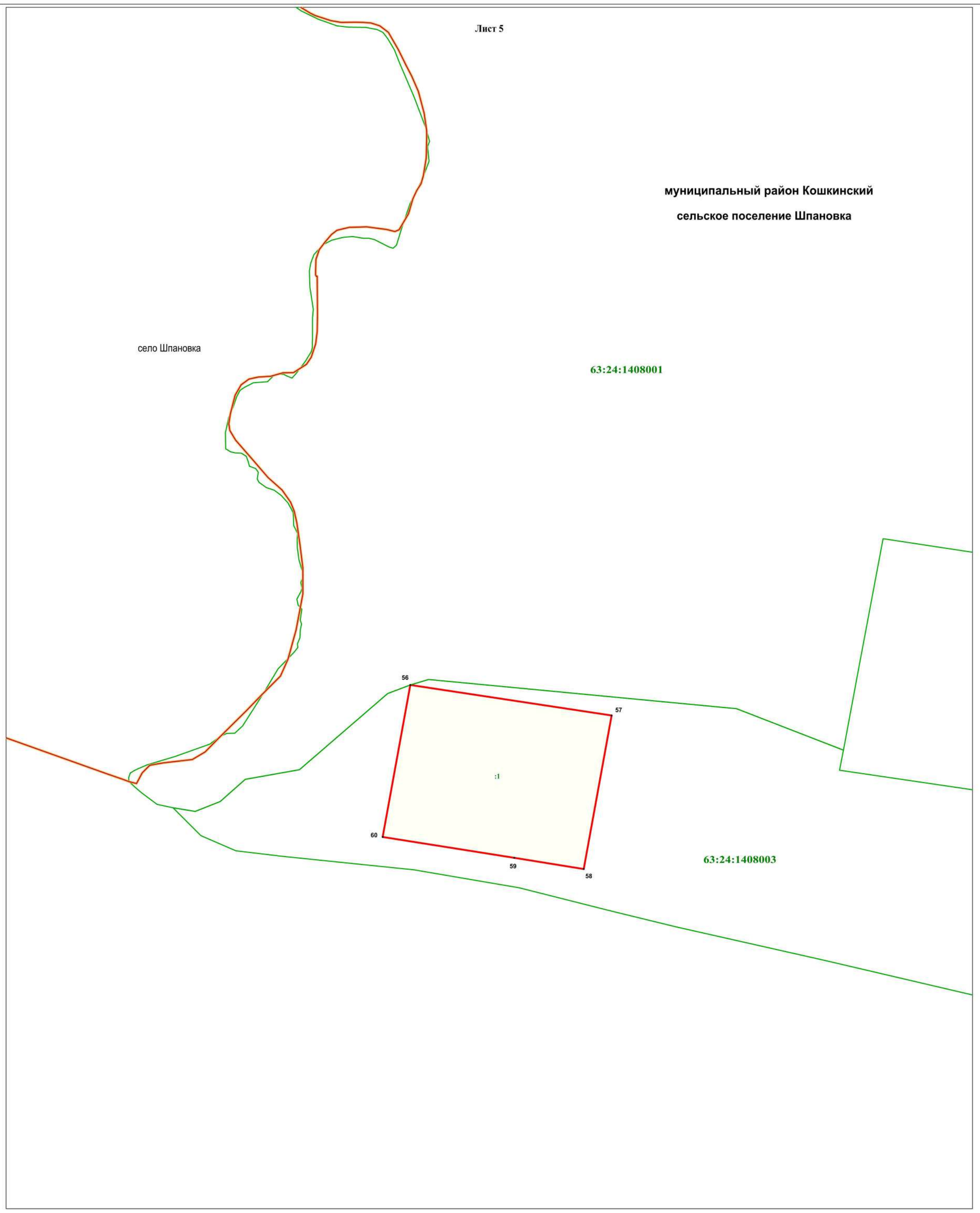

Масштаб 1 : 3000

Используемые условные знаки и обозначения:

56	- характерная точка границы
	- территориальная зона
	- граница кадастрового квартала
	- граница населённого пункта
:1	- земельный участок, кадастровый номер
63:24:1903005	- подпись кадастрового квартала
муниципальный район Кошкинский	- наименование муниципального района
сельское поселение Шпановка	- наименование сельского поселения
село Шпановка	- наименование населённого пункта

Подпись кадастрового инженера /Э.Р.Валиева/

Дата 16.01.2023

Место для оттиска печати (при наличии) лица, составившего описание местоположения границ объекта

ГРАФИЧЕСКОЕ ОПИСАНИЕ
местоположения границ населенных пунктов, территориальных зон,
особо охраняемых природных территорий,
зон с особыми условиями использования территории

Зона, занятая объектами сельскохозяйственного назначения (Сх2)
(наименование объекта, местоположение границ которого описано (далее - объект)

Раздел 1

Сведения об объекте		
№ п/п	Характеристики объекта	Описание характеристик
1	2	3
1	Местоположение объекта	Самарская область, муниципальный район Кошкинский, сельское поселение Шпановка, село Шпановка
2	Площадь объекта +/- величина погрешности определения площади (Р+/- Дельта Р)	17663 кв.м ± 28 кв.м
3	Иные характеристики объекта	–

Раздел 2

Сведения о местоположении границ объекта					
1. Система координат МСК-63					
2. Сведения о характерных точках границ объекта					
Обозначение характерных точек границ	Координаты, м		Метод определения координат характерной точки	Средняя квадратическая погрешность положения характерной точки (M_t), м	Описание обозначения точки на местности (при наличии)
	X	Y			
1	2	3	4	5	6
Зона1(1)	–	–	–	–	–
1	498904.16	1407439.67	Картометрический метод	0.10	–
2	498924.83	1407539.65	Картометрический метод	0.10	–
3	498813.75	1407571.12	Картометрический метод	0.10	–
4	498792.61	1407572.43	Картометрический метод	0.10	–
5	498791.28	1407532.44	Картометрический метод	0.10	–
6	498787.40	1407464.85	Картометрический метод	0.10	–
1	498904.16	1407439.67	Картометрический метод	0.10	–
Зона1(2)	–	–	–	–	–
7	498329.15	1407117.72	Аналитический метод	0.10	–
8	498290.83	1407157.81	Аналитический метод	0.10	–
9	498284.58	1407175.89	Аналитический метод	0.10	–
10	498279.27	1407188.84	Аналитический метод	0.10	–
11	498280.19	1407189.22	Аналитический метод	0.10	–
12	498274.72	1407202.54	Аналитический метод	0.10	–
13	498273.79	1407202.16	Аналитический метод	0.10	–
14	498267.71	1407216.97	Аналитический метод	0.10	–
15	498258.92	1407213.35	Аналитический метод	0.10	–
16	498264.61	1407199.54	Аналитический метод	0.10	–
17	498254.06	1407194.24	Аналитический метод	0.10	–
18	498236.06	1407185.18	Аналитический метод	0.10	–
19	498257.23	1407126.33	Аналитический метод	0.10	–
20	498260.95	1407116.00	Аналитический метод	0.10	–
21	498267.11	1407116.15	Аналитический метод	0.10	–
22	498277.69	1407116.43	Аналитический метод	0.10	–
23	498291.68	1407116.78	Аналитический метод	0.10	–
24	498295.87	1407116.88	Аналитический метод	0.10	–

7	498329.15	1407117.72	Аналитический метод	0.10	–

3. Сведения о характерных точках части (частей) границы объекта

Обозначение характерных точек части границы	Координаты, м		Метод определения координат характерной точки	Средняя квадратическая погрешность положения характерной точки (M_t), м	Описание обозначения точки на местности (при наличии)
	X	Y			
1	2	3	4	5	6
–	–	–	–	–	–

Раздел 4

Зона, занятая объектами сельскохозяйственного назначения (Сх2)

(наименование объекта)

План границ объекта

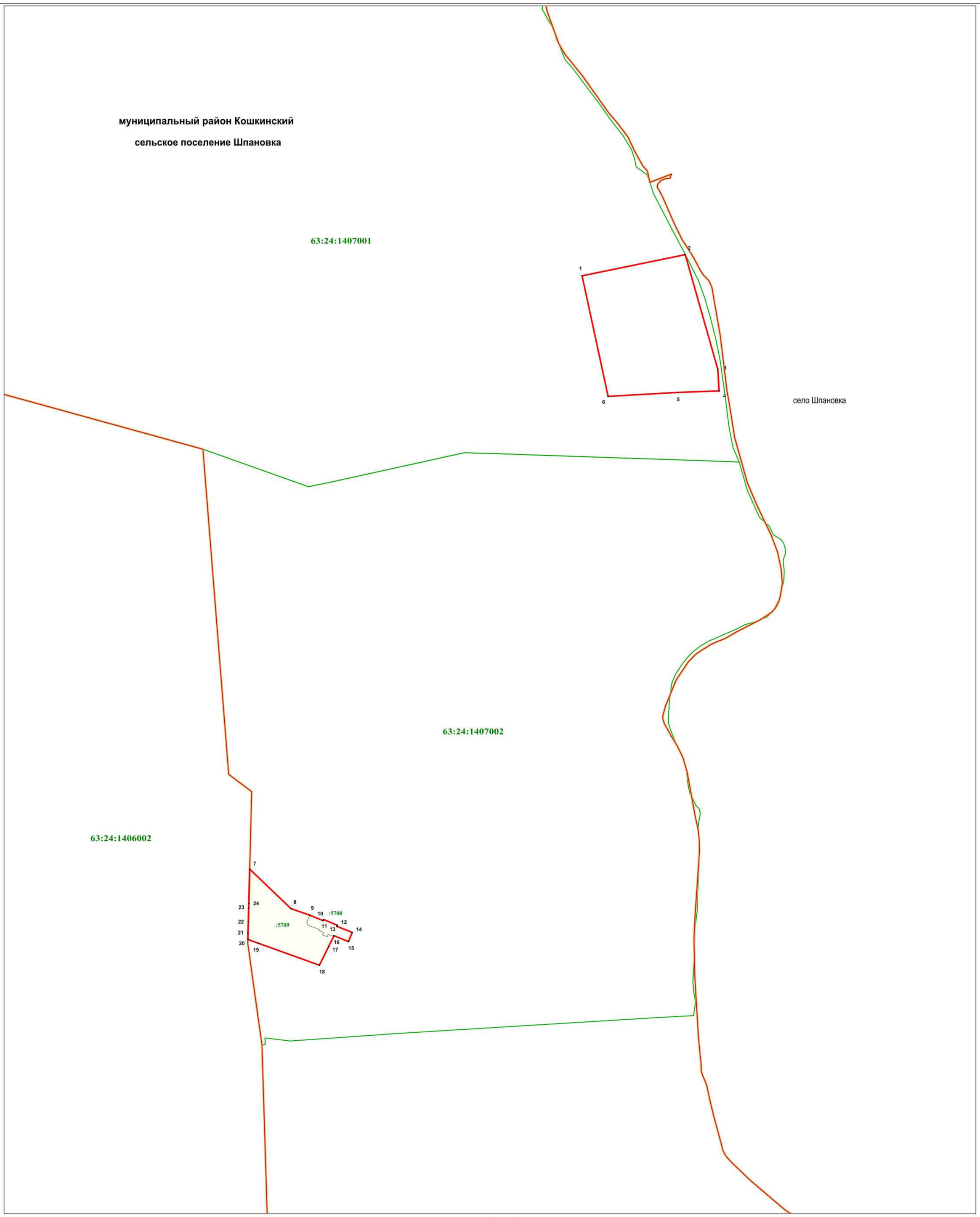

Масштаб 1 : 2500

Используемые условные знаки и обозначения:

.1	- характерная точка границы
	- территориальная зона
	- граница кадастрового квартала
	- граница населённого пункта
:5709	- земельный участок, кадастровый номер
63:24:1406002	- подпись кадастрового квартала
муниципальный район Кошкинский	- наименование муниципального района
сельское поселение Шпановка	- наименование сельского поселения
село Шпановка	- наименование населённого пункта

Подпись кадастрового инженера /Э.Р.Валиева/

Дата 16.01.2023

Место для оттиска печати (при наличии) лица, составившего описание местоположения границ объекта

ГРАФИЧЕСКОЕ ОПИСАНИЕ
местоположения границ населенных пунктов, территориальных зон,
особо охраняемых природных территорий,
зон с особыми условиями использования территории

Зона огородничества (Сх3)
(наименование объекта, местоположение границ которого описано (далее - объект)

Раздел 1

Сведения об объекте		
№ п/п	Характеристики объекта	Описание характеристик
1	2	3
1	Местоположение объекта	Самарская область, муниципальный район Кошкинский, сельское поселение Шпановка, деревня Левый Салаван
2	Площадь объекта +/- величина погрешности определения площади (Р+/- Дельта Р)	37584 кв.м ± 39 кв.м
3	Иные характеристики объекта	–

Раздел 2

Сведения о местоположении границ объекта					
1. Система координат МСК-63					
2. Сведения о характерных точках границ объекта					
Обозначение характерных точек границ	Координаты, м		Метод определения координат характерной точки	Средняя квадратическая погрешность положения характерной точки (M_t), м	Описание обозначения точки на местности (при наличии)
	X	Y			
1	2	3	4	5	6
1	500551.36	1398444.56	Картометрический метод	0.10	–
2	500583.22	1398477.67	Картометрический метод	0.10	–
3	500603.42	1398506.46	Картометрический метод	0.10	–
4	500615.93	1398540.48	Картометрический метод	0.10	–
5	500620.26	1398557.68	Картометрический метод	0.10	–
6	500616.04	1398576.47	Картометрический метод	0.10	–
7	500611.03	1398594.39	Картометрический метод	0.10	–
8	500549.28	1398587.93	Картометрический метод	0.10	–
9	500550.45	1398576.04	Картометрический метод	0.10	–
10	500500.80	1398576.19	Картометрический метод	0.10	–
11	500486.81	1398576.24	Картометрический метод	0.10	–
12	500491.35	1398524.45	Аналитический метод	0.10	–
13	500486.14	1398523.97	Аналитический метод	0.10	–
14	500471.51	1398522.57	Аналитический метод	0.10	–
15	500467.97	1398560.48	Аналитический метод	0.10	–
16	500457.72	1398560.49	Картометрический метод	0.10	–
17	500445.91	1398560.61	Картометрический метод	0.10	–
18	500434.01	1398560.66	Картометрический метод	0.10	–
19	500432.34	1398560.57	Картометрический метод	0.10	–
20	500432.09	1398565.11	Картометрический метод	0.10	–
21	500425.87	1398565.28	Картометрический метод	0.10	–
22	500392.88	1398566.21	Картометрический метод	0.10	–
23	500395.37	1398580.92	Аналитический метод	0.10	–
24	500374.91	1398580.95	Аналитический метод	0.10	–
25	500351.26	1398581.54	Картометрический метод	0.10	–
26	500343.56	1398535.01	Картометрический метод	0.10	–
27	500351.15	1398524.34	Картометрический метод	0.10	–

28	500361.89	1398506.82	Картометрический метод	0.10	–
29	500373.41	1398486.46	Картометрический метод	0.10	–
30	500380.69	1398469.20	Картометрический метод	0.10	–
31	500384.06	1398449.06	Картометрический метод	0.10	–
32	500383.19	1398432.44	Картометрический метод	0.10	–
33	500384.34	1398417.68	Картометрический метод	0.10	–
34	500392.92	1398403.75	Картометрический метод	0.10	–
35	500410.28	1398388.44	Картометрический метод	0.10	–
36	500426.92	1398382.12	Картометрический метод	0.10	–
37	500451.93	1398382.70	Картометрический метод	0.10	–
38	500484.83	1398393.64	Картометрический метод	0.10	–
39	500513.54	1398410.68	Картометрический метод	0.10	–
1	500551.36	1398444.56	Картометрический метод	0.10	–

3. Сведения о характерных точках части (частей) границы объекта

Обозначение характерных точек части границы	Координаты, м		Метод определения координат характерной точки	Средняя квадратическая погрешность положения характерной точки (M_t), м	Описание обозначения точки на местности (при наличии)
	X	Y			
1	2	3	4	5	6
–	–	–	–	–	–

Раздел 4

Зона огородничества (Сх3)

(наименование объекта)

План границ объекта

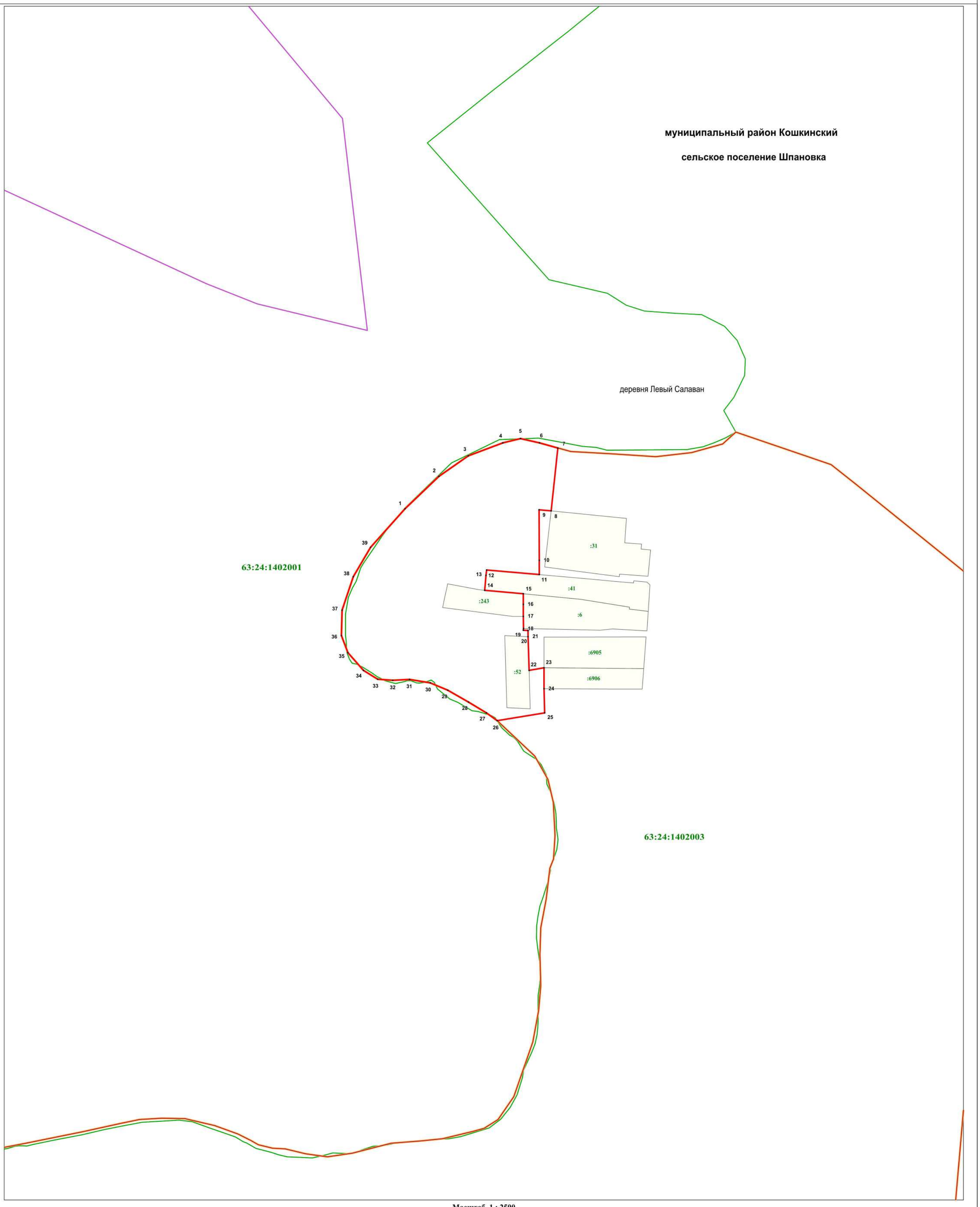

Масштаб 1 : 2500

Используемые условные знаки и обозначения:

.1	- характерная точка границы
	- территориальная зона
	- граница сельского поселения
	- граница кадастрового квартала
	- граница населённого пункта
:31	- земельный участок, кадастровый номер
63:24:1402001	- подпись кадастрового квартала
муниципальный район Кошкинский	- наименование муниципального района
сельское поселение Шпановка	- наименование сельского поселения
деревня Левый Салаван	- наименование населённого пункта

Подпись кадастрового инженера /Э.Р.Валиева/

Дата 16.01.2023

Место для оттиска печати (при наличии) лица, составившего описание местоположения границ объекта

ГРАФИЧЕСКОЕ ОПИСАНИЕ
местоположения границ населенных пунктов, территориальных зон,
особо охраняемых природных территорий,
зон с особыми условиями использования территории

Зона огородничества (Сх3)
(наименование объекта, местоположение границ которого описано (далее - объект)

Раздел 1

Сведения об объекте		
№ п/п	Характеристики объекта	Описание характеристик
1	2	3
1	Местоположение объекта	Самарская область, муниципальный район Кошкинский, сельское поселение Шпановка, село Шпановка
2	Площадь объекта +/- величина погрешности определения площади (Р+/- Дельта Р)	289743 кв.м ± 275 кв.м
3	Иные характеристики объекта	–

Раздел 2

Сведения о местоположении границ объекта

1. Система координат МСК-63

2. Сведения о характерных точках границ объекта

Обозначение характерных точек границ	Координаты, м		Метод определения координат характерной точки	Средняя квадратическая погрешность положения характерной точки (M_t), м	Описание обозначения точки на местности (при наличии)
	X	Y			
1	2	3	4	5	6
Зона1(1)	–	–	–	–	–
1	499697.62	1406835.48	Аналитический метод	0.10	–
2	499744.38	1406990.72	Аналитический метод	0.10	–
3	499738.34	1406987.29	Картометрический метод	0.10	–
4	499109.79	1407163.34	Картометрический метод	0.10	–
5	499107.04	1407150.58	Аналитический метод	0.20	–
6	499076.93	1407010.48	Аналитический метод	0.20	–
7	499060.27	1407014.85	Аналитический метод	0.20	–
8	499092.88	1407167.90	Аналитический метод	0.20	–
9	498991.71	1407196.41	Картометрический метод	0.10	–
10	498968.35	1407031.30	Картометрический метод	0.10	–
11	498954.85	1407034.94	Картометрический метод	0.10	–
12	498978.14	1407200.21	Картометрический метод	0.10	–
13	498928.33	1407214.16	Картометрический метод	0.10	–
14	498907.31	1407034.83	Картометрический метод	0.10	–
1	499697.62	1406835.48	Аналитический метод	0.10	–
Зона1(2)	–	–	–	–	–
15	498378.43	1407317.22	Картометрический метод	0.10	–
16	498379.08	1407323.78	Картометрический метод	0.10	–
17	498379.81	1407330.67	Картометрический метод	0.10	–
18	498380.72	1407341.68	Картометрический метод	0.10	–
19	498373.72	1407341.99	Картометрический метод	0.10	–
20	498374.04	1407357.05	Картометрический метод	0.10	–
21	498374.15	1407372.65	Картометрический метод	0.10	–
22	498375.14	1407387.09	Аналитический метод	0.20	–
23	498375.16	1407402.02	Аналитический метод	0.20	–
24	498374.49	1407405.61	Картометрический метод	0.10	–

25	498361.17	1407405.67	Картометрический метод	0.10	–
26	498361.43	1407415.03	Картометрический метод	0.10	–
27	498363.82	1407415.02	Картометрический метод	0.10	–
28	498364.12	1407420.83	Картометрический метод	0.10	–
29	498374.82	1407420.77	Картометрический метод	0.10	–
30	498375.81	1407458.93	Картометрический метод	0.10	–
31	498376.98	1407503.80	Картометрический метод	0.10	–
32	498352.00	1407506.38	Картометрический метод	0.10	–
33	498234.75	1407526.18	Картометрический метод	0.10	–
34	498186.50	1407504.89	Картометрический метод	0.10	–
35	498170.67	1407506.64	Картометрический метод	0.10	–
36	498153.83	1407519.73	Картометрический метод	0.10	–
37	498058.26	1407557.64	Картометрический метод	0.10	–
38	497958.09	1407620.48	Картометрический метод	0.10	–
39	497806.82	1407638.62	Картометрический метод	0.10	–
40	497794.96	1407624.59	Картометрический метод	0.10	–
41	497794.03	1407607.21	Картометрический метод	0.10	–
42	497779.43	1407621.54	Картометрический метод	0.10	–
43	497760.28	1407630.77	Картометрический метод	0.10	–
44	497744.40	1407631.22	Картометрический метод	0.10	–
45	497665.73	1407602.51	Картометрический метод	0.10	–
46	497628.66	1407570.47	Картометрический метод	0.10	–
47	497594.14	1407558.59	Картометрический метод	0.10	–
48	497575.67	1407556.59	Картометрический метод	0.10	–
49	497448.13	1407571.23	Картометрический метод	0.10	–
50	497426.41	1407556.08	Картометрический метод	0.10	–
51	497404.08	1407538.29	Картометрический метод	0.10	–
52	497406.72	1407414.70	Картометрический метод	0.10	–
53	497452.59	1407446.58	Картометрический метод	0.10	–
54	497491.05	1407449.23	Картометрический метод	0.10	–
55	497491.75	1407440.76	Картометрический метод	0.10	–
56	497514.47	1407442.29	Картометрический метод	0.10	–
57	497526.76	1407443.12	Картометрический метод	0.10	–
58	497545.00	1407442.30	Картометрический метод	0.10	–
59	497556.57	1407443.85	Картометрический метод	0.10	–
60	497565.73	1407444.43	Картометрический метод	0.10	–
61	497581.31	1407442.94	Картометрический метод	0.10	–
62	497589.30	1407449.89	Картометрический метод	0.10	–
63	497593.76	1407456.35	Картометрический метод	0.10	–
64	497641.87	1407454.77	Картометрический метод	0.10	–
65	497680.87	1407452.46	Картометрический метод	0.10	–
66	497686.44	1407452.53	Картометрический метод	0.10	–
67	497688.38	1407455.36	Картометрический метод	0.10	–
68	497694.57	1407461.40	Картометрический метод	0.10	–
69	497717.07	1407457.78	Картометрический метод	0.10	–
70	497717.40	1407466.94	Картометрический метод	0.10	–
71	497719.17	1407476.32	Картометрический метод	0.10	–
72	497723.67	1407486.64	Картометрический метод	0.10	–
73	497728.56	1407486.65	Картометрический метод	0.10	–
74	497727.96	1407460.84	Картометрический метод	0.10	–
75	497727.51	1407434.89	Картометрический метод	0.10	–
76	497743.69	1407433.57	Картометрический метод	0.10	–
77	497755.19	1407434.75	Картометрический метод	0.10	–
78	497771.38	1407437.57	Картометрический метод	0.10	–
79	497803.83	1407432.50	Картометрический метод	0.10	–
80	497819.60	1407431.30	Аналитический метод	0.10	–
81	497820.73	1407445.48	Аналитический метод	0.10	–
82	497820.97	1407448.50	Аналитический метод	0.10	–
83	497825.37	1407448.06	Аналитический метод	0.10	–
84	497834.35	1407447.14	Аналитический метод	0.10	–
85	497839.10	1407438.16	Картометрический метод	0.10	–
86	497838.57	1407428.60	Картометрический метод	0.10	–
87	497839.19	1407425.51	Картометрический метод	0.10	–
88	497854.92	1407420.18	Картометрический метод	0.10	–
89	497861.90	1407418.32	Картометрический метод	0.10	–
90	497868.59	1407418.18	Картометрический метод	0.10	–
91	497882.95	1407417.23	Картометрический метод	0.10	–

92	497893.54	1407414.97	Картометрический метод	0.10	–
93	497921.20	1407410.60	Картометрический метод	0.10	–
94	497926.88	1407408.83	Картометрический метод	0.10	–
95	497964.15	1407405.61	Картометрический метод	0.10	–
96	498004.18	1407403.96	Картометрический метод	0.10	–
97	498054.23	1407406.90	Картометрический метод	0.10	–
98	498061.87	1407408.43	Картометрический метод	0.10	–
99	498064.55	1407408.26	Картометрический метод	0.10	–
100	498069.57	1407405.80	Картометрический метод	0.10	–
101	498086.95	1407396.72	Картометрический метод	0.10	–
102	498099.99	1407392.86	Картометрический метод	0.10	–
103	498137.04	1407385.84	Картометрический метод	0.10	–
104	498150.72	1407382.21	Картометрический метод	0.10	–
105	498159.26	1407381.58	Картометрический метод	0.10	–
106	498222.79	1407373.57	Картометрический метод	0.10	–
107	498226.77	1407373.10	Картометрический метод	0.10	–
108	498238.11	1407371.75	Картометрический метод	0.10	–
109	498244.23	1407371.03	Картометрический метод	0.10	–
110	498244.46	1407373.06	Аналитический метод	0.20	–
111	498256.49	1407373.35	Аналитический метод	0.20	–
112	498274.00	1407369.97	Аналитический метод	0.20	–
113	498271.66	1407348.27	Картометрический метод	0.10	–
114	498275.56	1407347.80	Картометрический метод	0.10	–
115	498280.65	1407346.73	Картометрический метод	0.10	–
116	498284.07	1407349.27	Картометрический метод	0.10	–
117	498286.12	1407349.13	Картометрический метод	0.10	–
118	498287.75	1407349.04	Картометрический метод	0.10	–
119	498287.34	1407345.20	Картометрический метод	0.10	–
120	498290.52	1407344.85	Картометрический метод	0.10	–
121	498296.29	1407343.98	Картометрический метод	0.10	–
122	498304.57	1407342.87	Картометрический метод	0.10	–
123	498306.64	1407329.83	Картометрический метод	0.10	–
124	498313.05	1407327.50	Картометрический метод	0.10	–
125	498336.96	1407318.82	Картометрический метод	0.10	–
126	498356.81	1407317.93	Картометрический метод	0.10	–
127	498362.18	1407317.71	Картометрический метод	0.10	–
15	498378.43	1407317.22	Картометрический метод	0.10	–

3. Сведения о характерных точках части (частей) границы объекта

Обозначение характерных точек части границы	Координаты, м		Метод определения координат характерной точки	Средняя квадратическая погрешность положения характерной точки (M_t), м	Описание обозначения точки на местности (при наличии)
	X	Y			
1	2	3	4	5	6
–	–	–	–	–	–

Раздел 4

Зона огородничества (Сх3)

(наименование объекта)

План границ объекта

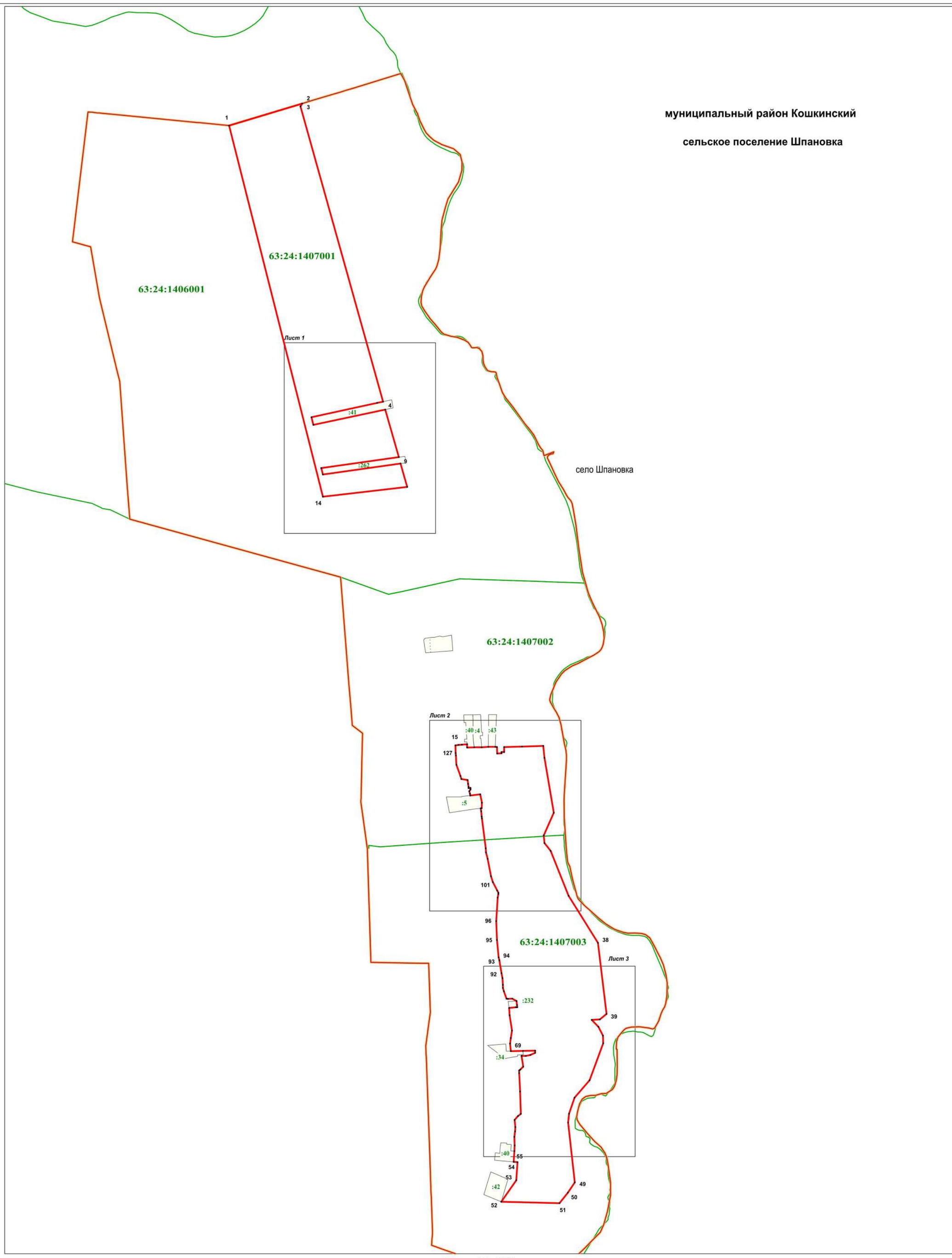

Масштаб 1 : 6000

Используемые условные знаки и обозначения:

.1	- характерная точка границы
	- территориальная зона
	- граница кадастрового квартала
	- граница населённого пункта
:41	- земельный участок, кадастровый номер
63:24:1406001	- подпись кадастрового квартала
муниципальный район Кошкинский	- наименование муниципального района
сельское поселение Шпановка	- наименование сельского поселения
село Шпановка	- наименование населённого пункта

Подпись кадастрового инженера /Э.Р.Валиева/

Дата 16.01.2023

Место для оттиска печати (при наличии) лица, составившего описание местоположения границ объекта

Раздел 4

Зона огородничества (Сх3)

(наименование объекта)

План границ объекта

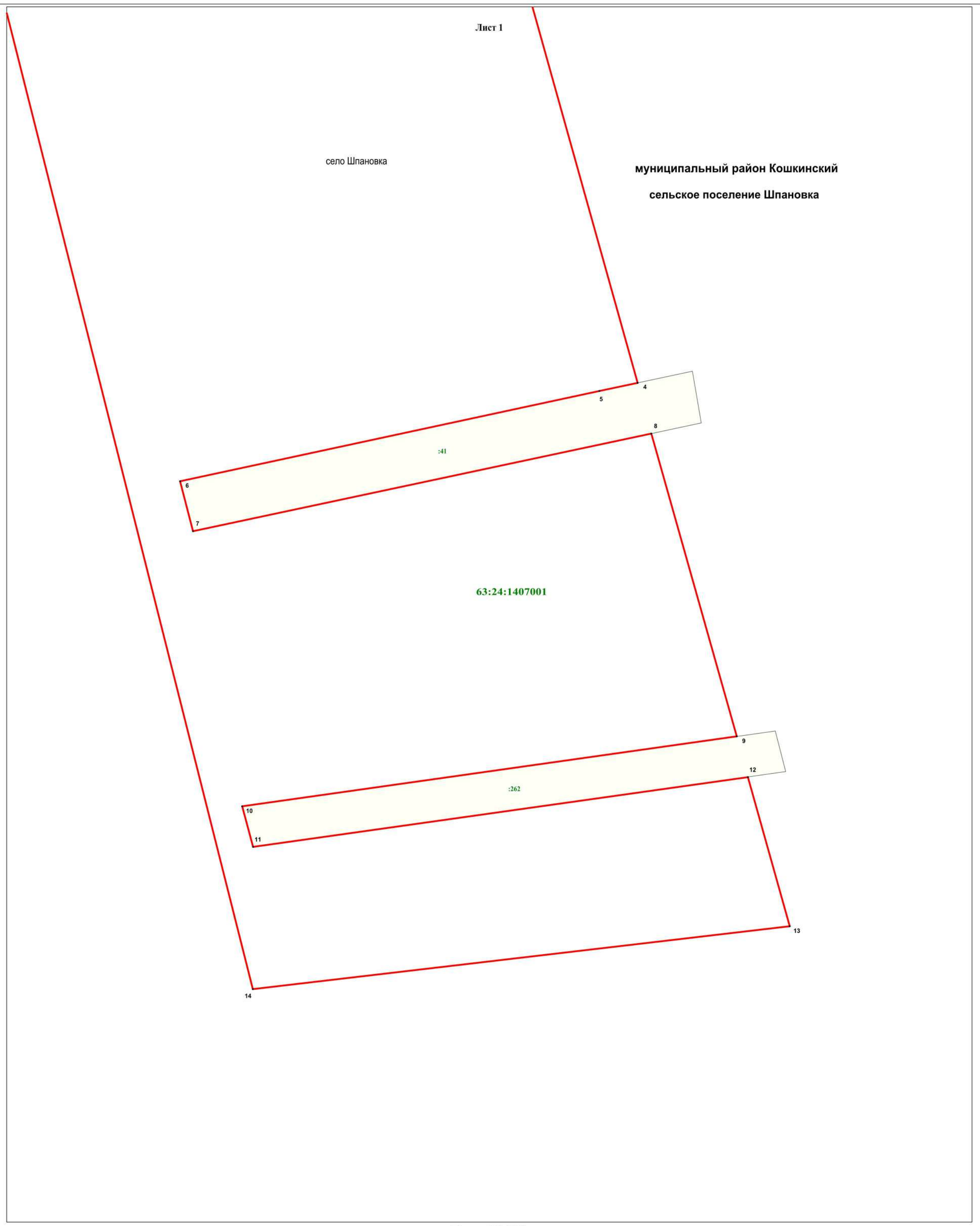

Масштаб 1 : 1000

Используемые условные знаки и обозначения:

·4	- характерная точка границы
	- территориальная зона
:41	- земельный участок, кадастровый номер
63:24:1406001	- подпись кадастрового квартала
муниципальный район Кошкинский	- наименование муниципального района
сельское поселение Шпановка	- наименование сельского поселения
село Шпановка	- наименование населённого пункта

Подпись кадастрового инженера /Э.Р.Валиева/

Дата 16.01.2023

Место для оттиска печати (при наличии) лица, составившего описание местоположения границ объекта

Раздел 4

Зона огородничества (Сх3)

(наименование объекта)

План границ объекта

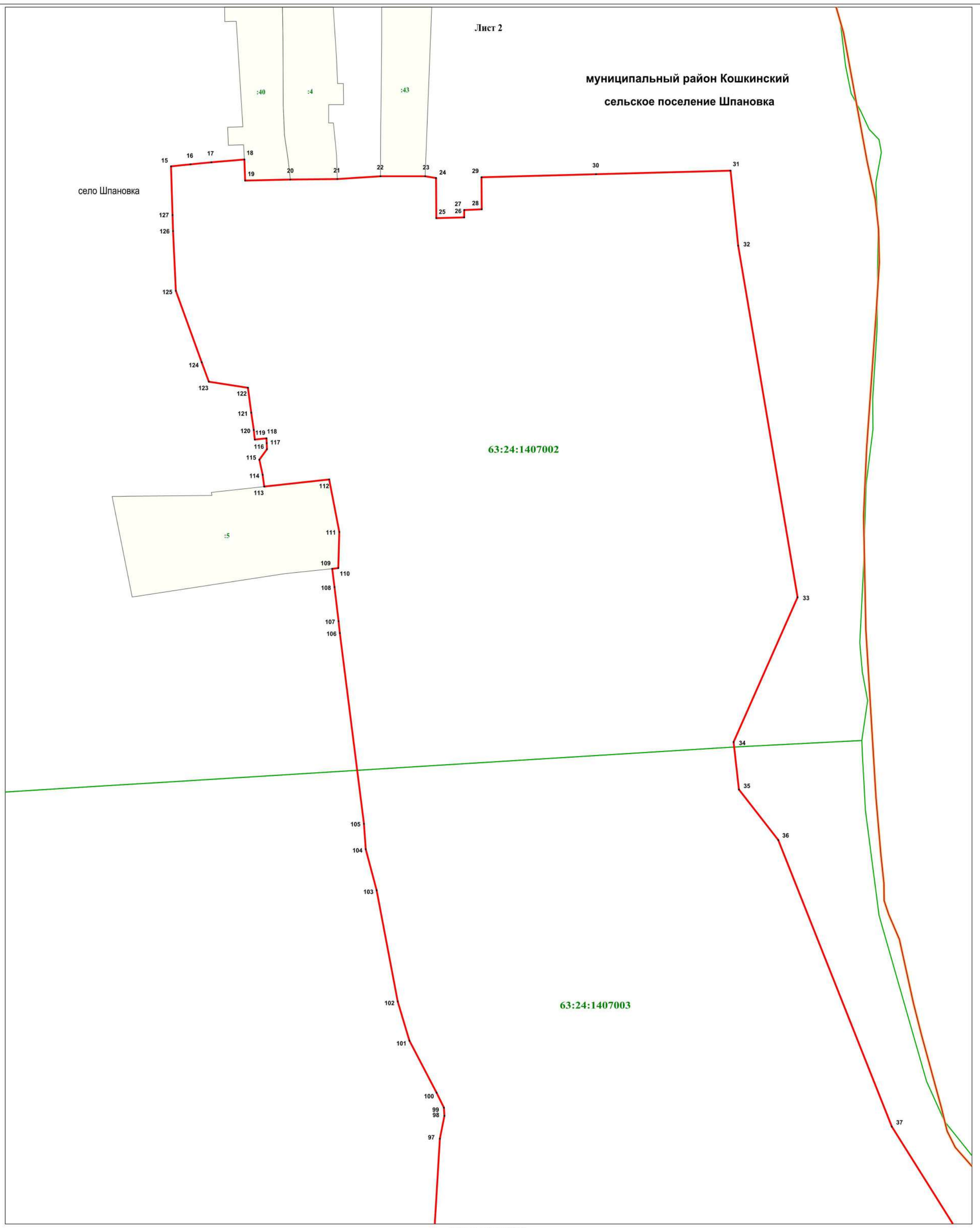

Масштаб 1 : 1000

Используемые условные знаки и обозначения:

.15	- характерная точка границы
	- территориальная зона
	- граница кадастрового квартала
	- граница населённого пункта
:40	- земельный участок, кадастровый номер
63:24:1406001	- подпись кадастрового квартала
муниципальный район Кошкинский	- наименование муниципального района
сельское поселение Шпановка	- наименование сельского поселения
село Шпановка	- наименование населённого пункта

Подпись кадастрового инженера _____ /Э.Р.Валиева/

Дата 16.01.2023

Место для оттиска печати (при наличии) лица, составившего описание местоположения границ объекта

Раздел 4

Зона огородничества (Сх3)

(наименование объекта)

План границ объекта

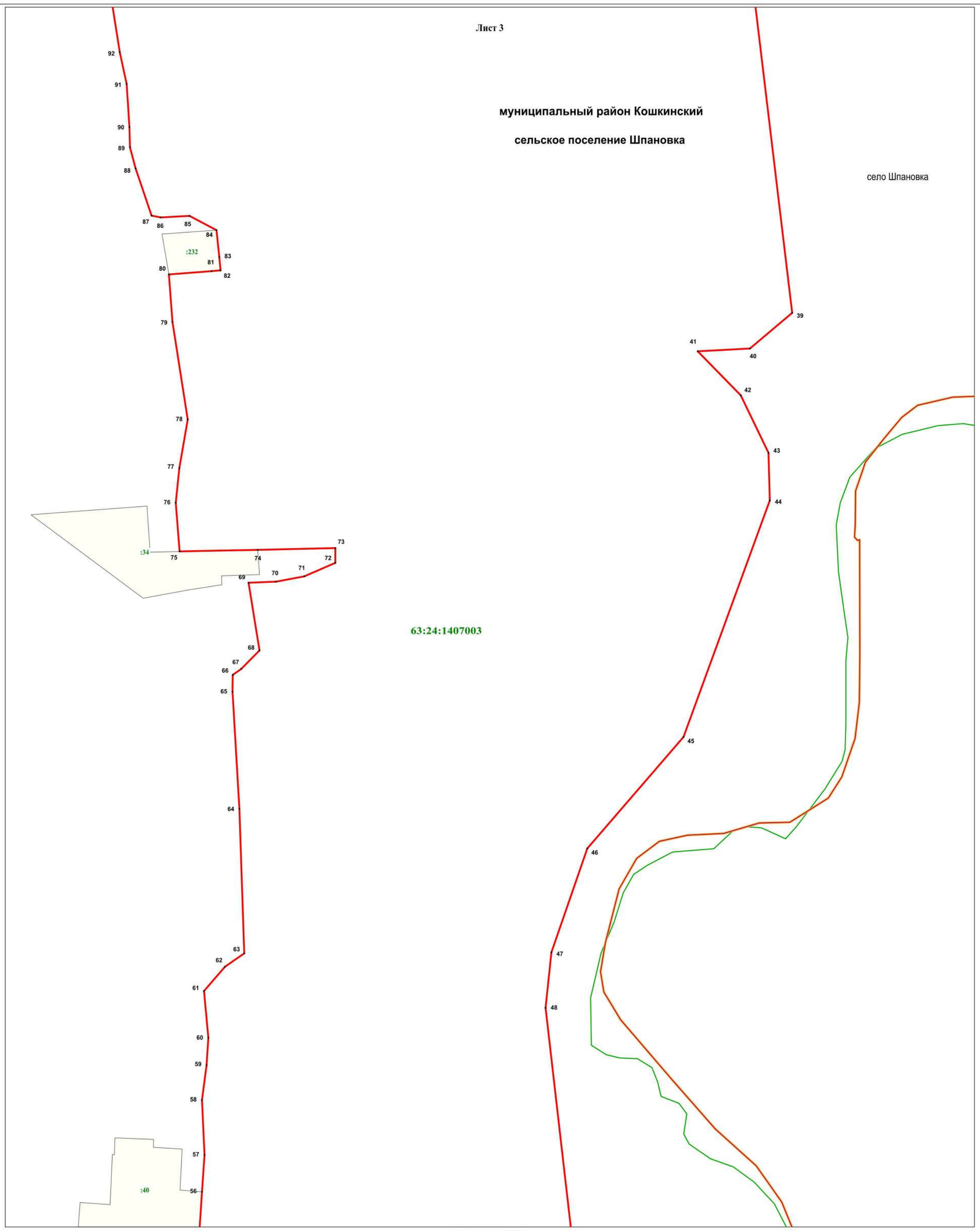

Масштаб 1 : 1000

Используемые условные знаки и обозначения:

.39	- характерная точка границы
	- территориальная зона
	- граница кадастрового квартала
	- граница населённого пункта
:40	- земельный участок, кадастровый номер
63:24:1406001	- подпись кадастрового квартала
муниципальный район Кошкинский	- наименование муниципального района
сельское поселение Шпановка	- наименование сельского поселения
село Шпановка	- наименование населённого пункта

Подпись кадастрового инженера /Э.Р.Валиева/

Дата 16.01.2023

Место для оттиска печати (при наличии) лица, составившего описание местоположения границ объекта

ГРАФИЧЕСКОЕ ОПИСАНИЕ
местоположения границ населенных пунктов, территориальных зон,
особо охраняемых природных территорий,
зон с особыми условиями использования территории

Зона санитарно-защитного назначения от объектов сельскохозяйственного назначения (СхСЗ)
(наименование объекта, местоположение границ которого описано (далее - объект)

Раздел 1

Сведения об объекте		
№ п/п	Характеристики объекта	Описание характеристик
1	2	3
1	Местоположение объекта	Самарская область, муниципальный район Кошкинский, сельское поселение Шпановка, село Шпановка
2	Площадь объекта +/- величина погрешности определения площади (Р+/- Дельта Р)	21456 кв.м ± 30 кв.м
3	Иные характеристики объекта	–

Раздел 2

Сведения о местоположении границ объекта					
1. Система координат МСК-63					
2. Сведения о характерных точках границ объекта					
Обозначение характерных точек границ	Координаты, м		Метод определения координат характерной точки	Средняя квадратическая погрешность положения характерной точки (M_t), м	Описание обозначения точки на местности (при наличии)
	X	Y			
1	2	3	4	5	6
1	499004.62	1407410.53	Картометрический метод	0.10	–
2	499020.09	1407443.17	Картометрический метод	0.10	–
3	499018.55	1407451.05	Картометрический метод	0.10	–
4	499000.67	1407474.61	Картометрический метод	0.10	–
5	498996.61	1407487.34	Картометрический метод	0.10	–
6	498999.12	1407502.07	Картометрический метод	0.10	–
7	499005.92	1407503.08	Аналитический метод	0.10	–
8	498994.88	1407505.32	Аналитический метод	0.10	–
9	499002.84	1407526.16	Аналитический метод	0.10	–
10	498998.82	1407524.73	Аналитический метод	0.10	–
11	498998.42	1407520.84	Аналитический метод	0.10	–
12	498997.10	1407517.42	Аналитический метод	0.10	–
13	498995.80	1407515.16	Аналитический метод	0.10	–
14	498992.90	1407513.02	Аналитический метод	0.10	–
15	498989.92	1407512.50	Аналитический метод	0.10	–
16	498986.40	1407514.74	Аналитический метод	0.10	–
17	498979.92	1407517.93	Аналитический метод	0.10	–
18	498955.24	1407528.87	Аналитический метод	0.10	–
19	498939.66	1407536.34	Аналитический метод	0.10	–
20	498921.98	1407547.62	Аналитический метод	0.10	–
21	498911.06	1407553.30	Аналитический метод	0.10	–
22	498905.40	1407556.94	Аналитический метод	0.10	–
23	498899.52	1407562.42	Аналитический метод	0.10	–
24	498892.94	1407565.51	Аналитический метод	0.10	–
25	498871.00	1407569.30	Аналитический метод	0.10	–
26	498846.66	1407573.48	Аналитический метод	0.10	–
27	498792.79	1407580.08	Аналитический метод	0.10	–

28	498781.02	1407582.10	Аналитический метод	0.10	–
29	498747.67	1407587.44	Аналитический метод	0.10	–
30	498728.73	1407592.70	Картометрический метод	0.10	–
31	498726.71	1407513.87	Картометрический метод	0.10	–
32	498748.44	1407531.02	Картометрический метод	0.10	–
33	498791.28	1407532.44	Картометрический метод	0.10	–
34	498792.61	1407572.43	Картометрический метод	0.10	–
35	498813.75	1407571.12	Картометрический метод	0.10	–
36	498924.83	1407539.65	Картометрический метод	0.10	–
37	498904.16	1407439.67	Картометрический метод	0.10	–
38	498787.40	1407464.85	Картометрический метод	0.10	–
39	498789.52	1407410.47	Картометрический метод	0.10	–
40	498811.27	1407422.44	Картометрический метод	0.10	–
41	498844.95	1407428.03	Картометрический метод	0.10	–
42	498948.79	1407385.98	Картометрический метод	0.10	–
1	499004.62	1407410.53	Картометрический метод	0.10	–

3. Сведения о характерных точках части (частей) границы объекта

Обозначение характерных точек части границы	Координаты, м		Метод определения координат характерной точки	Средняя квадратическая погрешность положения характерной точки (M_t), м	Описание обозначения точки на местности (при наличии)
	X	Y			
1	2	3	4	5	6
–	–	–	–	–	–

Раздел 4

Зона санитарно-защитного назначения от объектов сельскохозяйственного назначения (СхСЗ)

(наименование объекта)

План границ объекта

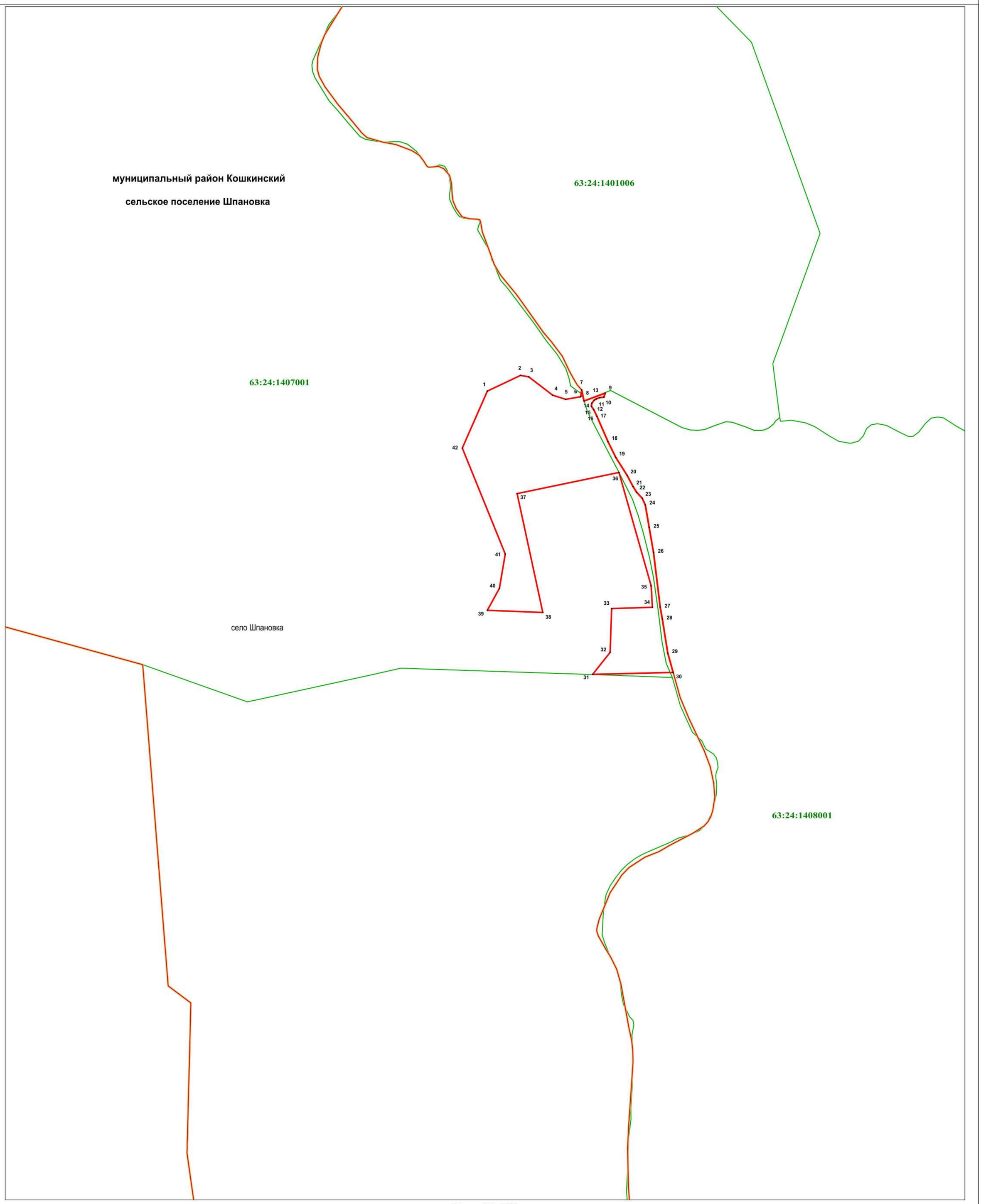

Масштаб 1 : 2500

Используемые условные знаки и обозначения:

.1	- характерная точка границы
	- территориальная зона
	- граница кадастрового квартала
	- граница населённого пункта
63:24:1408001	- подпись кадастрового квартала
муниципальный район Кошкинский	- наименование муниципального района
сельское поселение Шпановка	- наименование сельского поселения
село Шпановка	- наименование населённого пункта

Подпись кадастрового инженера _____ /ЭР.Валиева/

Дата 16.01.2023

Место для оттиска печати (при наличии) лица, составившего описание местоположения границ объекта