Карта градостроительного зонирования сельского поселения Шпановка муниципального района Кошкинский Самарской области

М 1:5 000

Утверждена решением Собрания представителей сельского поселения Шпановка
муниципального района Кошкинский Самарской области от 23 декабря 2013г. № 83
(в редакции решений Собрания представителей сельского поселения Шпановка муниципального района Кошкинский
Самарской области №19 от 23.12.2015 г., № 38 от 25.02.2021 г., № 66 от 23.03.2022 г., № 134 от 10.04.2023 г.)

Карта градостроительного зонирования с. Старая Ивановка, пос. Михайловка, д. Титовка. д. Седовка

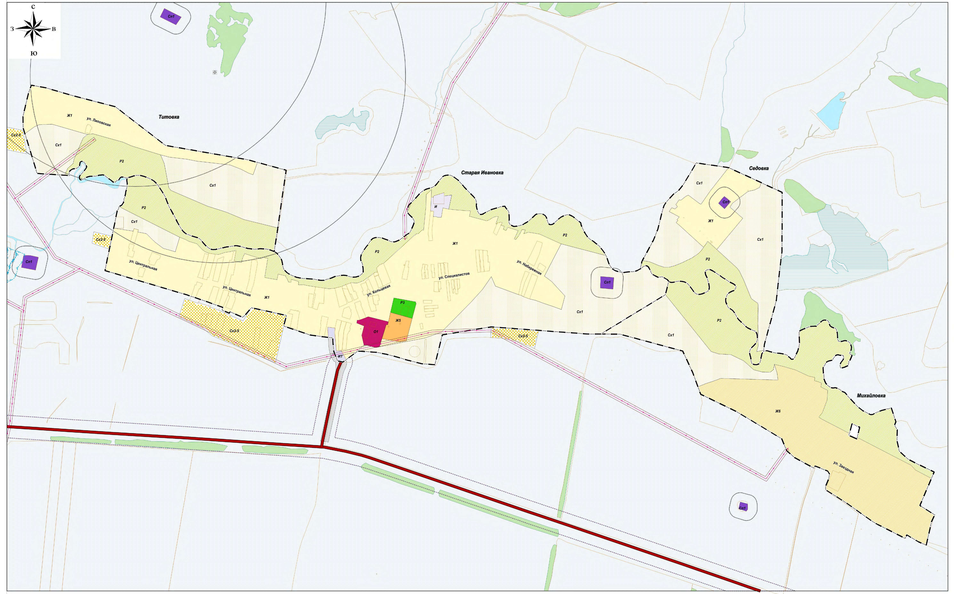

Карта градостроительного зонирования с. Шпановка, пос. Горный, д. Киевка

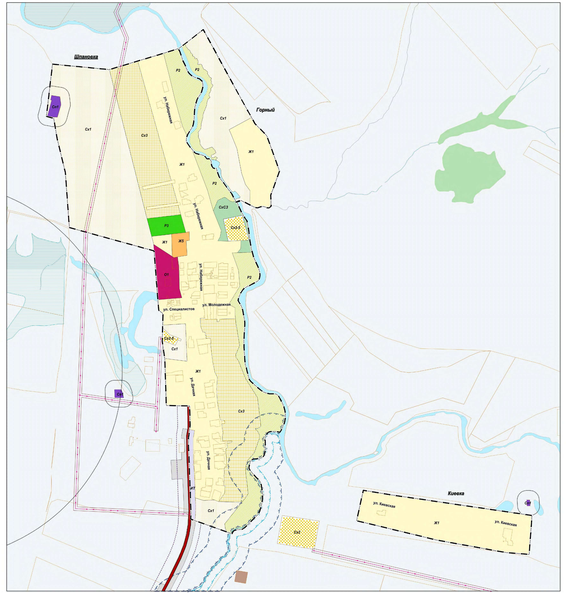

Карта градостроительного зонирования д. Островка

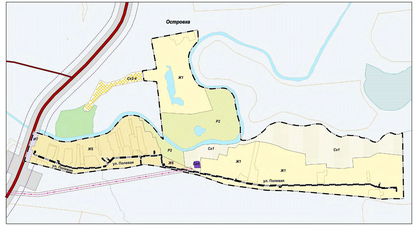

Карта градостроительного зонирования д. Новая Зубовка

Карта градостроительного зонирования пос. Верхняя Ивановка

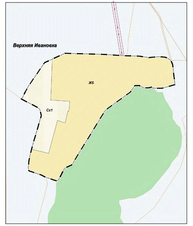

Карта градостроительного зонирования д. Киевка

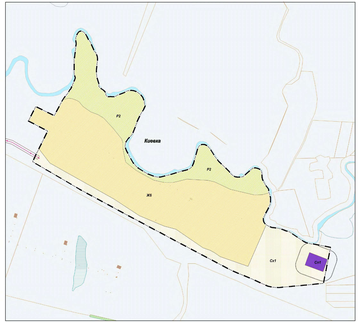

Карта градостроительного зонирования д. Левый Салаван

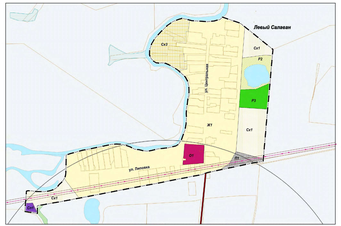

Карта градостроительного зонирования пос. Привольный

УСЛОВНЫЕ ОБОЗНАЧЕНИЯ

Территориальные зоны

- Ж1 - Зона застройки индивидуальными жилыми домами
- Ж2 - Зона смешанной общественно-деловой и с общественно-деловой
- Ж3 - Зона смешанной жилой
- СН1 - Зона перспективная
- ОИ1 - Зона размещения объектов среднего, общеобразовательного, профессионального образования, здравоохранения, культуры, спорта, социального обслуживания
- ОИ2 - Зона - Территориальная зона
- П1 - Производственная зона
- П1-СЗ - Производственная зона с санитарно-защитными объектами I-IV
- Р1 - Зона инженерной и транспортной инфраструктуры
- Р2 - Зона инженерной и транспортной инфраструктуры
- Р3 - Зона инженерной и транспортной инфраструктуры
- СХ1 - Зона сельскохозяйственного использования
- СХ2 - Зона сельскохозяйственного использования
- СН2 - Зона сельского кладбища
- Ст1 - Зона сельскохозяйственных угодий
- Ст2 - Зона - зона сельскохозяйственного назначения
- Ст3 - Зона - Зона сельскохозяйственного использования
- СХ3 - Территория, занятая объектами сельскохозяйственного назначения №2
- СХ3 - Территория, занятая объектами сельскохозяйственного назначения №3
- СХ3 - Зона сельскохозяйственного
- СХ3.1 - Зона санитарно-защитного назначения от объектов сельскохозяйственного назначения
- СХ3 - Зона сельскохозяйственного назначения - зона санитарно-защитная

Зоны, на которых действуют ограничения или условия использования

- Зона охраны объектов культурного наследия
- Зона с особыми условиями использования территории
- Зона сельскохозяйственных угодий

Земельные участки, для которых устанавливаются ограничения и условия использования земельных участков

- Земельные участки, предназначенные для размещения линейных объектов (Сети) (для том числе объектов обустройства)
- Земельные участки, предназначенные для добычи полезных ископаемых

Территориальные границы

- Границы земельных участков
- Граница населенного пункта

Типовые объекты общественного назначения (территориальные) Российской Федерации

- Детский сад (муниципального) (ДОУ)
- Школа (муниципальная) (ОУ)
- Сельская врачебная амбулатория

Населенные пункты

- Шпановка
- Киевка

Административный центр сельского поселения
Населенный пункт сельского поселения

Границы сел с особым условием использования территории

- Санитарно-защитная зона предприятий, сооружений и иных объектов
- Водоохранная зона
- Прибрежная защитная полоса
- Прибрежная защитная полоса

Внешние транспорт

- Автомобильные дороги регионального или межмуниципального значения
- Автомобильные дороги местного значения

Объекты федерального транспорта и инженерной инфраструктуры

- Линии электропередач 10-20

Территории в объектах

- Лесы, лесопосадки
- Болота
- Кладбища
- Гидросооружения

Изм.	Кол.уч.	Лист	N док.	Подпись	Дата

Проекты планировки разработаны в составе:
сельского поселения Шпановка
муниципального района Кошкинский Самарской области

Карта градостроительного зонирования	СТАДИЯ	ЛИСТ	ЛИСТОВ
	ПМ		
	ГАУГИ ПИ СО «Институт развития территории», г. Самара		

М 1:5000

Масштаб 1:5000 в А1

0 50 100 200 300 400 500 м