Чертеж межевания территории для строительства объекта АО "РИТЭК"
«Обустройство скважины № 272 Южно-Ахматовского месторождения и № 3 Кондурчинского месторождения»
в границах сельских поселениий Большая Романовка, Русская Васильевка
муниципального района Кошкинский Самарской области

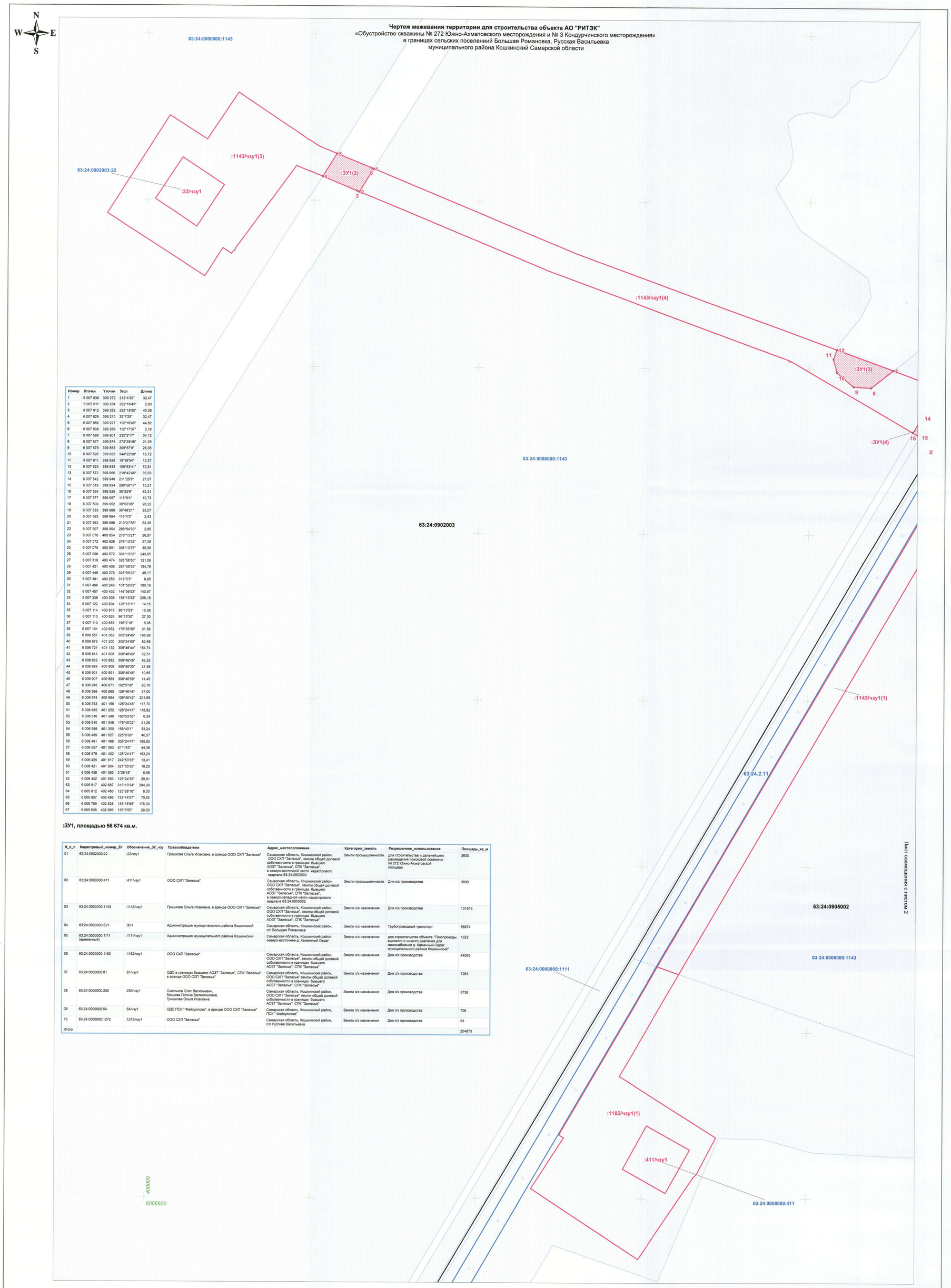

Номер	Хточки	Yточки	Угол	Длина
1	6 007 838	399 272	212°4'30"	32,47
2	6 007 811	399 254	292°16'45"	2,93
3	6 007 812	399 252	292°18'50"	45,08
4	6 007 829	399 210	32°7'25"	32,47
5	6 007 856	399 227	112°18'45"	44,82
6	6 007 839	399 269	112°17'37"	3,16
7	6 007 598	399 901	232°2'17"	34,12
8	6 007 577	399 874	273°28'46"	21,29
9	6 007 579	399 853	309°57'9"	26,05
10	6 007 595	399 833	344°22'58"	16,72
11	6 007 611	399 829	19°39'34"	12,37
12	6 007 623	399 833	109°53'41"	72,81
13	6 007 572	399 966	210°42'46"	35,59
14	6 007 542	399 948	211°25'6"	27,07
15	6 007 519	399 934	299°56'17"	10,21
16	6 007 524	399 925	30°33'6"	62,31
17	6 007 577	399 957	118°8'4"	10,73
18	6 007 509	399 952	30°53'38"	28,22
19	6 007 533	399 966	30°49'21"	35,07
20	6 007 563	399 984	118°4'3"	2,43
21	6 007 562	399 986	210°27'58"	63,36
22	6 007 507	399 954	299°54'30"	2,85
23	6 007 070	400 654	276°13'21"	26,87
24	6 007 072	400 628	276°13'35"	27,39
25	6 007 075	400 601	306°13'37"	35,59
26	6 007 096	400 572	336°13'33"	243,65
27	6 007 319	400 474	326°56'50"	121,06
28	6 007 421	400 408	281°56'55"	134,78
29	6 007 449	400 276	328°59'22"	49,17
30	6 007 491	400 250	319°3'3"	6,65
31	6 007 496	400 246	101°56'53"	190,16
32	6 007 457	400 432	146°56'53"	140,87
33	6 007 339	400 509	156°13'33"	236,18
34	6 007 122	400 604	126°13'11"	14,15
35	6 007 114	400 616	96°13'53"	10,39
36	6 007 113	400 626	96°13'30"	27,30
37	6 007 110	400 653	186°2'18"	8,95
38	6 007 101	400 652	176°35'35"	31,59
39	6 006 557	401 362	305°24'45"	198,98
40	6 006 673	401 200	305°24'50"	82,68
41	6 006 721	401 132	306°46'44"	154,74
42	6 006 813	401 008	306°46'43"	32,51
43	6 006 833	400 982	306°46'45"	92,25
44	6 006 888	400 908	306°46'30"	21,58
45	6 006 901	400 891	306°46'46"	10,65
46	6 006 907	400 883	306°46'59"	14,45
47	6 006 916	400 871	102°5'18"	95,76
48	6 006 896	400 965	126°46'46"	37,00
49	6 006 874	400 994	126°46'42"	201,69
50	6 006 753	401 156	125°24'46"	117,70
51	6 006 685	401 252	125°24'47"	118,82
52	6 006 616	401 349	183°53'35"	6,34
53	6 006 610	401 348	175°45'22"	21,26
54	6 006 588	401 350	158°40'1"	33,24
55	6 006 489	401 527	225°0'39"	40,57
56	6 006 461	401 498	305°24'47"	165,62
57	6 006 557	401 363	61°14'3"	44,36
58	6 006 578	401 402	125°24'47"	153,20
59	6 006 425	401 617	249°53'35"	13,41
60	6 006 421	401 604	321°55'35"	18,28
61	6 006 435	401 593	2°29'18"	6,98
62	6 006 442	401 593	125°24'35"	28,91
63	6 005 617	402 687	313°13'34"	284,39
64	6 005 812	402 480	125°28'16"	8,03
65	6 005 807	402 486	133°14'27"	70,62
66	6 005 759	402 538	133°15'58"	176,33
67	6 005 638	402 666	135°3'55"	29,50

:ЗУ1, площадью 56 674 кв.м.

N_п_п	Кадастровый_номер_ЗУ	Обозначение_ЗУ_чзу	Правообладатели	Адрес_местоположение	Категория_земель	Разрешенное_использование	Площадь_кв_м
01	63:24:0902003:22	:22/чзу1	Грищкова Ольга Исаковна, в аренде ООО СХП "Залесье"	Самарская область, Кошкинский район, ООО СХП "Залесье", земли общей долевой собственности в границах: бывшего АОЗТ "Залесье", СПК "Залесье", в северо-восточной части кадастрового квартала 63:24:0902003	Земли промышленности	для строительства и дальнейшего размещения поисковой скважины № 272 Южно-Ахматовской площади	3600
02	63:24:0000000:411	:411/чзу1	ООО СХП "Залесье"	Самарская область, Кошкинский район, ООО СХП "Залесье", земли общей долевой собственности в границах: бывшего АОЗТ "Залесье", СПК "Залесье", в северо-западной части кадастрового квартала 63:24:0905002	Земли промышленности	Для с/х производства	3600
03	63:24:0000000:1143	:1143/чзу1	Грищкова Ольга Исаковна, в аренде ООО СХП "Залесье"	Самарская область, Кошкинский район, ООО СХП "Залесье", земли общей долевой собственности в границах: бывшего АОЗТ "Залесье", СПК "Залесье"	Земли с/х назначения	Для с/х производства	131816
04	63:24:0000000:ЗУ1	:ЗУ1	Администрация муниципального района Кошкинский	Самарская область, Кошкинский район, с/п Большая Романовка	Земли с/х назначения	Трубопроводный транспорт	56674
05	63:24:0000000:1111 (временный)	:1111/чзу1	Администрация муниципального района Кошкинский	Самарская область, Кошкинский район, северо-восточнее д. Каменный Овраг	Земли с/х назначения	для строительства объекта: "Газопроводы высокого и низкого давления для газоснабжения д. Каменный Овраг муниципального района Кошкинский"	1322
06	63:24:0000000:1182	:1182/чзу1	ООО СХП "Залесье"	Самарская область, Кошкинский район, ООО СХП "Залесье", земли общей долевой собственности в границах: бывшего АОЗТ "Залесье", СПК "Залесье"	Земли с/х назначения	Для с/х производства	44083
07	63:24:0000000:81	:81/чзу1	ОДС в границах бывшего АОЗТ "Залесье", СПК "Залесье", в аренде ООО СХП "Залесье"	Самарская область, Кошкинский район, ООО СХП "Залесье" земли общей долевой собственности в границах: бывшего АОЗТ "Залесье", СПК "Залесье"	Земли с/х назначения	Для с/х производства	7263
08	63:24:0000000:250	:250/чзу1	Смальков Олег Васильевич, Мидова Галина Валентиновна, Грищкова Ольга Исаковна	Самарская область, Кошкинский район, ООО СХП "Залесье" земли общей долевой собственности в границах: бывшего АОЗТ "Залесье", СПК "Залесье"	Земли с/х назначения	Для с/х производства	5736
09	63:24:0000000:54	:54/чзу1	ОДС ПСК " Фейзуллово", в аренде ООО СХП "Залесье"	Самарская область, Кошкинский район, ПСК " Фейзуллово"	Земли с/х назначения	Для с/х производства	726
10	63:24:0000000:1272	:1272/чзу1	ООО СХП "Залесье"	Самарская область, Кошкинский район, с/п Русская Васильевка	Земли с/х назначения	Для с/х производства	53
Итого							254873

Условные обозначения:

- Земельный участок (часть земельного участка) предназначенный для строительства объекта АО "РИТЭК"
- 63:24:0905002 - Граница кадастрового квартала и его номер
- 63:24:0000000:411 - Граница земельного участка и его номер
- 63.24.2.11 - Граница охранной зоны и его номер
- 1 - Поворотная точка границы земельного участка
- Граница сельского поселения

Схема расположения листов

Лист 1 | Лист 2 | Лист 3 | Лист 4

Изм	Лист	№ документ	Подпись	Дата
Исполнитель		Прощалыкина Е.В.		
Директор		Ховрин Н.А.		

Проект межевания территории для строительства объкта АО "РИТЭК"
«Обустройство скважины № 272 Южно-Ахматовского месторождения
и № 3 Кондурчинского месторождения» в границах сельских поселений
Большая Романовка, Русская Васильевка
муниципального района Кошкинский Самарской области

Проект межевания территории

Стадия	Лист	Листов
ПП	1	4

Графическая часть (чертеж межевания территории) М 1:2000

ООО "Средневолж... землеустроитель...

Чертеж межевания территории для строительства объекта АО "РИТЭК"
«Обустройство скважины № 272 Южно-Ахматовского месторождения и № 3 Кондурчинского месторождения»
в границах сельских поселениий Большая Романовка, Русская Васильевка
муниципального района Кошкинский Самарской области

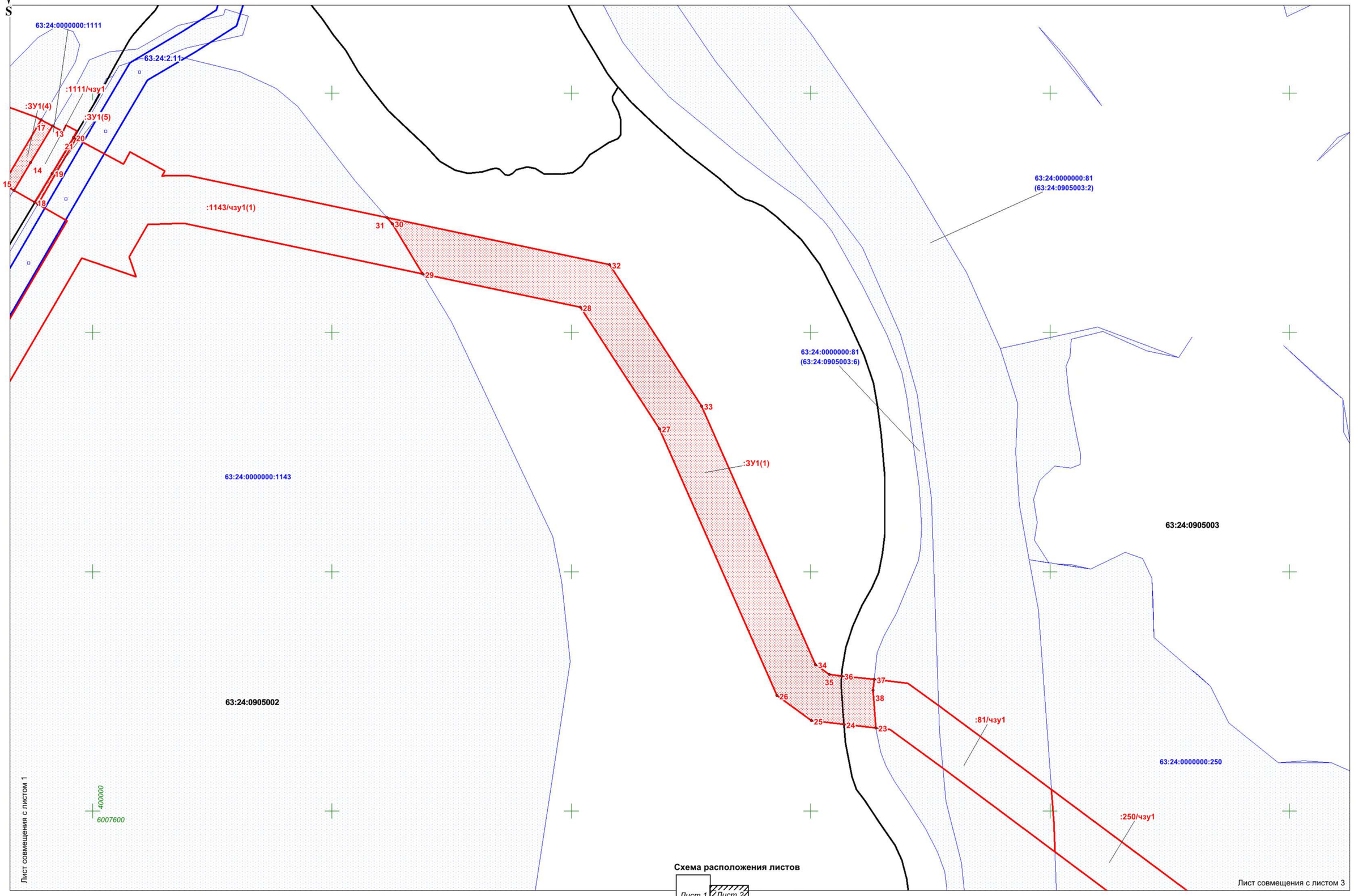

Схема расположения листов

Изм	Лист	№ документ	Подпись	Дата	Проект межевания территории	Лист 2

Чертеж межевания территории для строительства объекта АО "РИТЭК"
«Обустройство скважины № 272 Южно-Ахматовского месторождения и № 3 Кондурчинского месторождения»
в границах сельских поселениий Большая Романовка, Русская Васильевка
муниципального района Кошкинский Самарской области

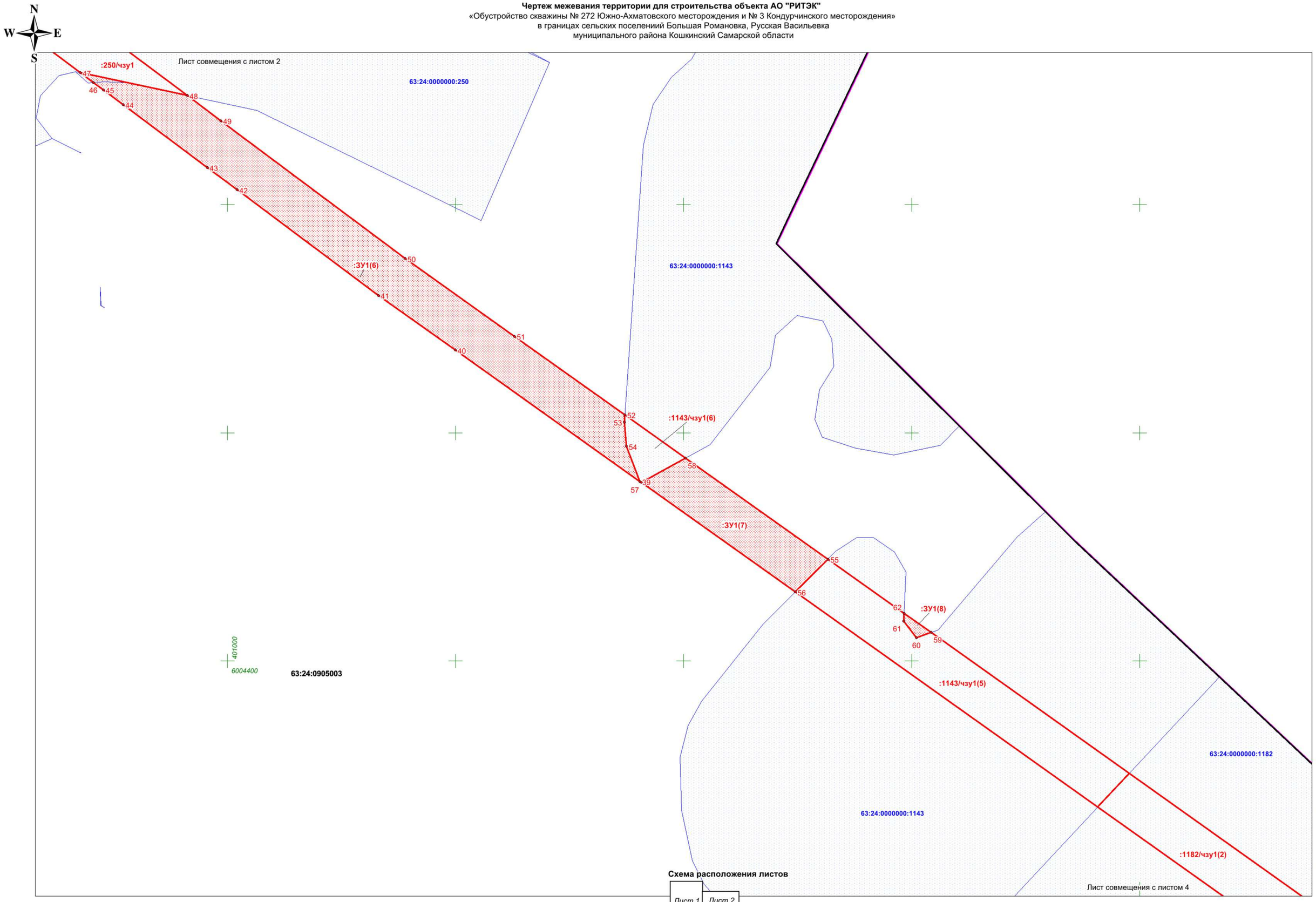

Схема расположения листов

Лист 1 | *Лист 2* | *Лист 3* | *Лист 4*

Изм	Лист	№ документ	Подпись	Дата	**Проект межевания территории**	Лист 3

Чертеж межевания территории для строительства объекта АО "РИТЭК"
«Обустройство скважины № 272 Южно-Ахматовского месторождения и № 3 Кондурчинского месторождения»
в границах сельских поселениий Большая Романовка, Русская Васильевка
муниципального района Кошкинский Самарской области

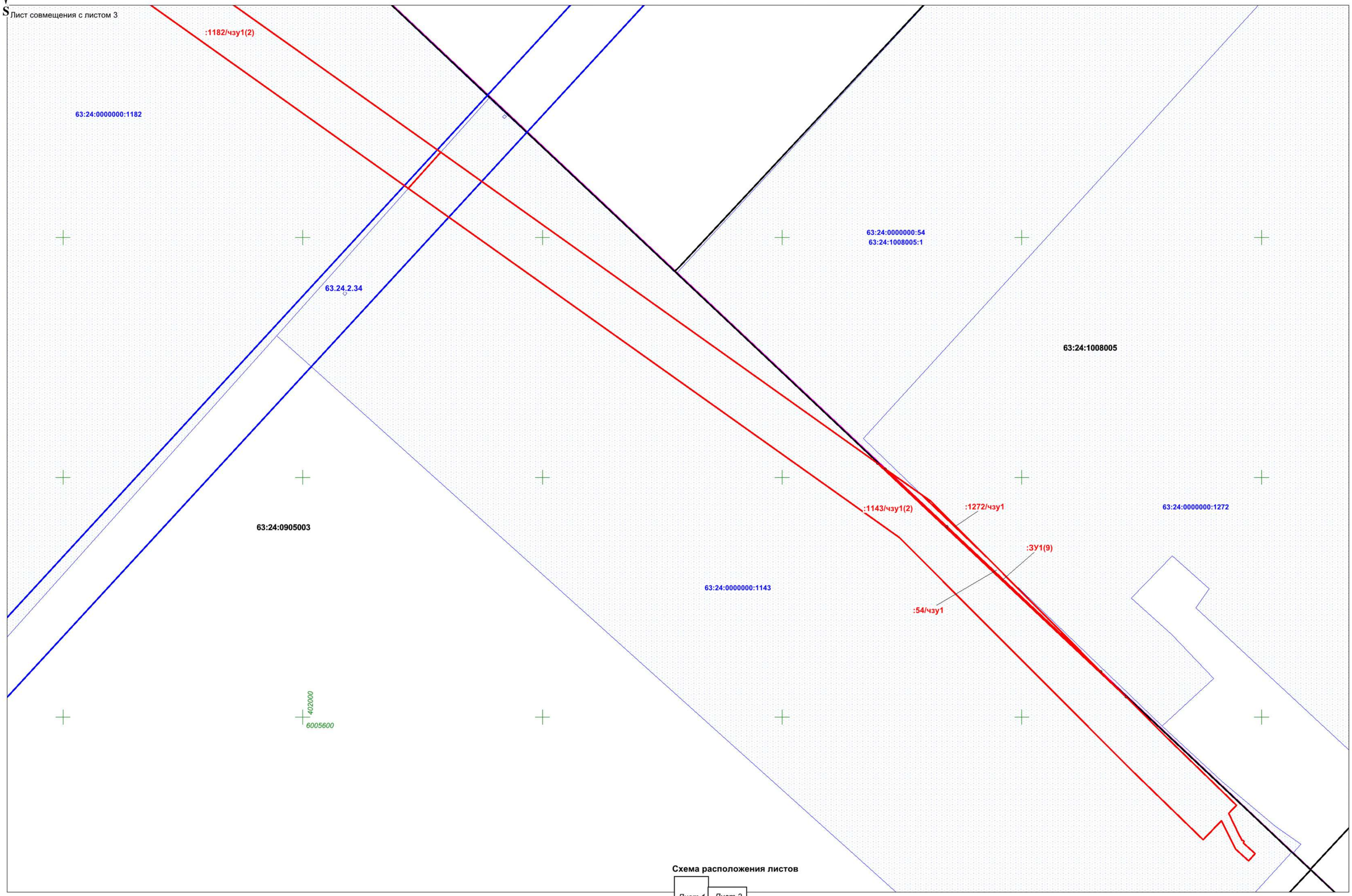

Схема расположения листов

Изм	Лист	№ документ	Подпись	Дата	Проект межевания территории	Лист 4