

ОПИСАНИЕ МЕСТОПОЛОЖЕНИЯ ГРАНИЦ
Зона застройки индивидуальными жилыми домами (Ж1)
(наименование объекта, местоположение границ которого описано (далее - объект))

Раздел 1

Сведения об объекте

Сведения об объекте		
№ п/п	Характеристики объекта	Описание характеристик
1	2	3
1	Местоположение объекта	Самарская область, муниципальный район Кошкинский, сельское поселение Большая Романовка, село Большая Романовка
2	Площадь объекта +/- величина погрешности определения площади (Р+/- Дельта Р)	882324 кв.м ± 206 кв.м
3	Иные характеристики объекта	–

Раздел 2

Сведения о местоположении границ объекта					
1. Система координат <u>МСК-63</u>					
2. Сведения о характерных точках границ объекта					
Обозначение характерных точек границ	Координаты, м		Метод определения координат характерной точки	Средняя квадратическая погрешность положения характерной точки (M _i), м	Описание обозначения точки на местности (при наличии)
	X	Y			
1	2	3	4	5	6
1	511181.22	1393245.61	Аналитический метод	0.10	–
2	511179.43	1393259.37	Аналитический метод	0.10	–
3	511176.04	1393273.38	Аналитический метод	0.10	–
4	511174.56	1393286.70	Аналитический метод	0.10	–
5	511174.34	1393292.49	Аналитический метод	0.10	–
6	511175.14	1393300.42	Аналитический метод	0.10	–
7	511177.92	1393306.16	Аналитический метод	0.10	–
8	511185.10	1393312.14	Аналитический метод	0.10	–
9	511194.16	1393320.76	Аналитический метод	0.10	–
10	511198.67	1393326.58	Аналитический метод	0.10	–
11	511201.36	1393333.50	Аналитический метод	0.10	–
12	511203.56	1393341.82	Аналитический метод	0.10	–
13	511201.50	1393351.94	Аналитический метод	0.10	–
14	511199.49	1393360.02	Аналитический метод	0.10	–
15	511200.09	1393363.23	Аналитический метод	0.10	–
16	511202.41	1393365.84	Аналитический метод	0.10	–
17	511209.80	1393366.59	Аналитический метод	0.10	–
18	511215.21	1393369.60	Аналитический метод	0.10	–
19	511220.32	1393372.84	Аналитический метод	0.10	–
20	511224.38	1393378.23	Аналитический метод	0.10	–
21	511228.37	1393385.12	Аналитический метод	0.10	–
22	511231.85	1393393.86	Аналитический метод	0.10	–
23	511237.89	1393407.15	Аналитический метод	0.10	–
24	511243.62	1393415.95	Аналитический метод	0.10	–
25	511247.43	1393425.00	Аналитический метод	0.10	–
26	511247.46	1393432.07	Аналитический метод	0.10	–
27	511244.10	1393441.78	Аналитический метод	0.10	–
28	511239.41	1393449.59	Аналитический метод	0.10	–
29	511232.91	1393457.86	Аналитический метод	0.10	–
30	511223.44	1393467.68	Аналитический метод	0.10	–
31	511212.93	1393473.56	Аналитический метод	0.10	–
32	511202.12	1393480.62	Аналитический метод	0.10	–
33	511192.56	1393491.73	Аналитический метод	0.10	–
34	511189.65	1393496.82	Аналитический метод	0.10	–
35	511188.10	1393505.64	Аналитический метод	0.10	–
36	511189.94	1393518.59	Аналитический метод	0.10	–
37	511194.36	1393531.70	Аналитический метод	0.10	–
38	511199.09	1393549.63	Аналитический метод	0.10	–
39	511204.56	1393561.75	Аналитический метод	0.10	–
40	511208.16	1393570.70	Аналитический метод	0.10	–
41	511208.47	1393579.32	Аналитический метод	0.10	–
42	511207.94	1393594.04	Аналитический метод	0.10	–
43	511210.54	1393600.51	Аналитический метод	0.10	–
44	511223.82	1393613.62	Аналитический метод	0.10	–
45	511238.12	1393626.60	Аналитический метод	0.10	–
46	511245.33	1393636.29	Аналитический метод	0.10	–
47	511246.67	1393641.74	Аналитический метод	0.10	–
48	511245.64	1393647.66	Аналитический метод	0.10	–
49	511248.85	1393653.60	Аналитический метод	0.10	–
50	511263.74	1393676.08	Аналитический метод	0.10	–
51	511272.52	1393685.64	Аналитический метод	0.10	–
52	511159.46	1393769.88	Картометрический метод	0.10	–

53	511160.82	1393772.06	Картометрический метод	0.10	–
54	511132.74	1393795.64	Картометрический метод	0.10	–
55	511096.51	1393824.04	Картометрический метод	0.10	–
56	511051.87	1393854.08	Картометрический метод	0.10	–
57	511050.10	1393851.20	Картометрический метод	0.10	–
58	510919.22	1393948.63	Картометрический метод	0.10	–
59	510924.05	1393955.03	Картометрический метод	0.10	–
60	510909.32	1393965.42	Картометрический метод	0.10	–
61	510892.24	1393977.66	Картометрический метод	0.10	–
62	510876.97	1393989.03	Картометрический метод	0.10	–
63	510873.01	1393983.03	Картометрический метод	0.10	–
64	510688.20	1394120.59	Картометрический метод	0.10	–
65	510688.73	1394121.34	Картометрический метод	0.10	–
66	510650.93	1394151.20	Картометрический метод	0.10	–
67	510649.57	1394149.35	Картометрический метод	0.10	–
68	510584.43	1394197.90	Картометрический метод	0.10	–
69	510558.53	1394217.20	Картометрический метод	0.10	–
70	510500.43	1394260.50	Картометрический метод	0.10	–
71	510480.57	1394233.84	Картометрический метод	0.10	–
72	510416.67	1394281.44	Картометрический метод	0.10	–
73	510436.54	1394308.11	Картометрический метод	0.10	–
74	510393.62	1394340.09	Картометрический метод	0.10	–
75	510101.35	1394557.39	Картометрический метод	0.10	–
76	510108.90	1394565.94	Картометрический метод	0.10	–
77	510091.07	1394581.52	Картометрический метод	0.10	–
78	510091.79	1394582.43	Картометрический метод	0.10	–
79	510084.41	1394587.89	Картометрический метод	0.10	–
80	510075.59	1394594.29	Картометрический метод	0.10	–
81	510067.47	1394599.89	Картометрический метод	0.10	–
82	510056.40	1394607.95	Картометрический метод	0.10	–
83	510053.32	1394610.39	Картометрический метод	0.10	–
84	510039.14	1394621.25	Картометрический метод	0.10	–
85	510023.02	1394633.07	Картометрический метод	0.10	–
86	510014.75	1394621.78	Картометрический метод	0.10	–
87	509827.55	1394757.54	Картометрический метод	0.10	–
88	509806.87	1394733.63	Картометрический метод	0.10	–
89	509792.43	1394741.01	Картометрический метод	0.10	–
90	509780.56	1394745.13	Картометрический метод	0.10	–
91	509759.69	1394751.69	Картометрический метод	0.10	–
92	509743.07	1394756.11	Картометрический метод	0.10	–
93	509723.46	1394761.77	Картометрический метод	0.10	–
94	509711.29	1394767.46	Картометрический метод	0.10	–
95	509701.49	1394774.71	Картометрический метод	0.10	–
96	509690.97	1394781.29	Картометрический метод	0.10	–
97	509673.52	1394789.45	Картометрический метод	0.10	–
98	509660.63	1394794.23	Картометрический метод	0.10	–
99	509655.08	1394795.31	Картометрический метод	0.10	–
100	509644.21	1394797.71	Картометрический метод	0.10	–
101	509616.95	1394804.29	Картометрический метод	0.10	–
102	509596.84	1394808.80	Картометрический метод	0.10	–
103	509579.43	1394810.22	Картометрический метод	0.10	–
104	509566.89	1394810.80	Картометрический метод	0.10	–
105	509558.00	1394808.95	Картометрический метод	0.10	–
106	509550.67	1394804.74	Картометрический метод	0.10	–
107	509543.07	1394799.13	Картометрический метод	0.10	–
108	509535.45	1394792.83	Картометрический метод	0.10	–
109	509531.85	1394788.98	Картометрический метод	0.10	–
110	509528.90	1394783.25	Картометрический метод	0.10	–
111	509526.77	1394773.54	Картометрический метод	0.10	–
112	509512.47	1394775.24	Картометрический метод	0.10	–
113	509512.00	1394782.22	Картометрический метод	0.10	–
114	509500.62	1394801.35	Картометрический метод	0.10	–
115	509487.67	1394815.64	Картометрический метод	0.10	–
116	509480.04	1394822.60	Картометрический метод	0.10	–
117	509477.30	1394833.51	Аналитический метод	0.10	–
118	508452.39	1395042.66	Аналитический метод	0.10	–
119	508447.81	1395040.03	Аналитический метод	0.10	–

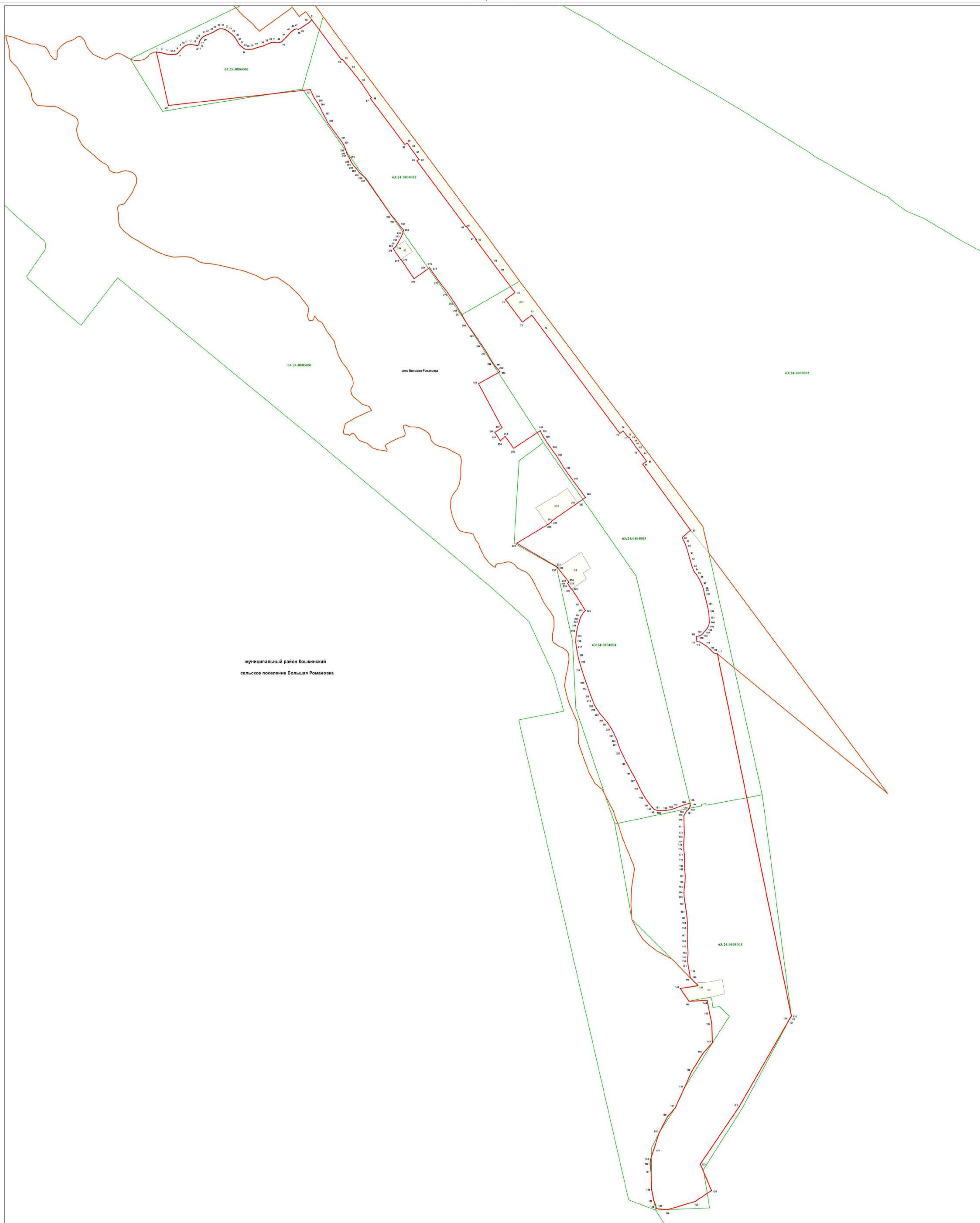
120	508443.02	1395037.28	Аналитический метод	0.10	–
121	508438.23	1395034.53	Аналитический метод	0.10	–
122	508196.27	1394895.63	Аналитический метод	0.10	–
123	508033.17	1394784.93	Аналитический метод	0.10	–
124	507958.39	1394816.58	Аналитический метод	0.10	–
125	507927.18	1394769.98	Аналитический метод	0.10	–
126	507903.66	1394691.26	Аналитический метод	0.10	–
127	507906.52	1394665.30	Аналитический метод	0.10	–
128	507906.92	1394661.70	Аналитический метод	0.10	–
129	507930.47	1394653.26	Аналитический метод	0.10	–
130	507961.60	1394647.48	Аналитический метод	0.10	–
131	508011.46	1394645.54	Аналитический метод	0.10	–
132	508033.50	1394642.79	Аналитический метод	0.10	–
133	508045.34	1394643.89	Аналитический метод	0.10	–
134	508075.37	1394653.81	Аналитический метод	0.10	–
135	508121.30	1394668.16	Аналитический метод	0.10	–
136	508167.06	1394691.83	Аналитический метод	0.10	–
137	508192.49	1394714.18	Аналитический метод	0.10	–
138	508248.61	1394739.89	Аналитический метод	0.10	–
139	508294.88	1394760.27	Аналитический метод	0.10	–
140	508345.08	1394791.63	Аналитический метод	0.10	–
141	508376.46	1394819.06	Аналитический метод	0.10	–
142	508431.36	1394817.50	Аналитический метод	0.10	–
143	508461.32	1394811.46	Аналитический метод	0.10	–
144	508496.78	1394804.31	Аналитический метод	0.10	–
145	508494.00	1394753.26	Аналитический метод	0.10	–
146	508530.16	1394728.41	Аналитический метод	0.10	–
147	508538.52	1394778.80	Аналитический метод	0.10	–
148	508561.74	1394755.61	Картометрический метод	0.10	–
149	508562.13	1394756.22	Картометрический метод	0.10	–
150	508576.06	1394754.45	Картометрический метод	0.10	–
151	508594.57	1394750.91	Картометрический метод	0.10	–
152	508607.77	1394749.15	Картометрический метод	0.10	–
153	508618.01	1394749.33	Картометрический метод	0.10	–
154	508630.61	1394750.60	Картометрический метод	0.10	–
155	508649.18	1394749.16	Картометрический метод	0.10	–
156	508664.98	1394748.71	Картометрический метод	0.10	–
157	508680.32	1394748.05	Картометрический метод	0.10	–
158	508701.04	1394748.87	Картометрический метод	0.10	–
159	508716.39	1394748.91	Картометрический метод	0.10	–
160	508730.54	1394747.35	Картометрический метод	0.10	–
161	508747.93	1394745.24	Картометрический метод	0.10	–
162	508770.63	1394742.05	Картометрический метод	0.10	–
163	508789.40	1394739.43	Картометрический метод	0.10	–
164	508802.18	1394739.08	Картометрический метод	0.10	–
165	508817.32	1394739.82	Картометрический метод	0.10	–
166	508830.87	1394741.76	Картометрический метод	0.10	–
167	508848.33	1394742.21	Картометрический метод	0.10	–
168	508867.36	1394740.98	Картометрический метод	0.10	–
169	508877.14	1394741.17	Картометрический метод	0.10	–
170	508894.58	1394740.92	Картометрический метод	0.10	–
171	508909.44	1394740.04	Картометрический метод	0.10	–
172	508925.91	1394738.42	Картометрический метод	0.10	–
173	508936.83	1394738.11	Картометрический метод	0.10	–
174	508945.22	1394738.58	Картометрический метод	0.10	–
175	508958.50	1394739.37	Картометрический метод	0.10	–
176	508971.08	1394739.95	Картометрический метод	0.10	–
177	508988.28	1394739.47	Картометрический метод	0.10	–
178	509007.80	1394738.93	Картометрический метод	0.10	–
179	509019.19	1394738.84	Картометрический метод	0.10	–
180	509025.55	1394741.69	Картометрический метод	0.10	–
181	509033.13	1394746.59	Картометрический метод	0.10	–
182	509036.75	1394751.14	Картометрический метод	0.10	–
183	509040.78	1394753.82	Картометрический метод	0.10	–
184	509047.59	1394756.19	Картометрический метод	0.10	–
185	509055.51	1394756.67	Картометрический метод	0.10	–
186	509049.91	1394739.38	Картометрический метод	0.10	–

187	509042.09	1394717.50	Картометрический метод	0.10	–
188	509036.53	1394701.37	Картометрический метод	0.10	–
189	509034.04	1394687.25	Картометрический метод	0.10	–
190	509033.38	1394672.15	Картометрический метод	0.10	–
191	509034.51	1394662.59	Картометрический метод	0.10	–
192	509037.31	1394654.60	Картометрический метод	0.10	–
193	509042.30	1394649.81	Картометрический метод	0.10	–
194	509053.89	1394640.18	Картометрический метод	0.10	–
195	509074.43	1394626.12	Картометрический метод	0.10	–
196	509099.64	1394612.39	Картометрический метод	0.10	–
197	509121.23	1394602.71	Картометрический метод	0.10	–
198	509143.22	1394590.47	Картометрический метод	0.10	–
199	509169.34	1394576.25	Картометрический метод	0.10	–
200	509199.41	1394561.92	Картометрический метод	0.10	–
201	509222.41	1394552.44	Картометрический метод	0.10	–
202	509233.49	1394549.34	Картометрический метод	0.10	–
203	509248.42	1394542.65	Картометрический метод	0.10	–
204	509268.14	1394532.33	Картометрический метод	0.10	–
205	509283.20	1394522.14	Картометрический метод	0.10	–
206	509294.81	1394512.74	Картометрический метод	0.10	–
207	509310.04	1394500.22	Картометрический метод	0.10	–
208	509323.73	1394490.77	Картометрический метод	0.10	–
209	509333.12	1394485.39	Картометрический метод	0.10	–
210	509347.61	1394479.40	Картометрический метод	0.10	–
211	509360.05	1394475.10	Картометрический метод	0.10	–
212	509382.38	1394466.81	Картометрический метод	0.10	–
213	509398.50	1394461.01	Картометрический метод	0.10	–
214	509433.76	1394449.32	Картометрический метод	0.10	–
215	509454.99	1394443.15	Картометрический метод	0.10	–
216	509473.69	1394438.21	Картометрический метод	0.10	–
217	509496.14	1394434.09	Картометрический метод	0.10	–
218	509511.67	1394432.26	Картометрический метод	0.10	–
219	509524.49	1394433.07	Картометрический метод	0.10	–
220	509540.36	1394434.95	Картометрический метод	0.10	–
221	509554.63	1394437.81	Картометрический метод	0.10	–
222	509564.97	1394441.71	Картометрический метод	0.10	–
223	509573.87	1394444.02	Картометрический метод	0.10	–
224	509582.56	1394446.80	Картометрический метод	0.10	–
225	509594.15	1394453.92	Картометрический метод	0.10	–
226	509599.88	1394459.99	Картометрический метод	0.10	–
227	509622.40	1394445.86	Картометрический метод	0.10	–
228	509661.53	1394421.29	Картометрический метод	0.10	–
229	509660.89	1394420.35	Картометрический метод	0.10	–
230	509677.91	1394409.52	Картометрический метод	0.10	–
231	509678.08	1394409.78	Картометрический метод	0.10	–
232	509679.19	1394411.46	Картометрический метод	0.10	–
233	509680.30	1394413.14	Картометрический метод	0.10	–
234	509680.57	1394413.54	Картометрический метод	0.10	–
235	509721.41	1394381.09	Картометрический метод	0.10	–
236	509722.03	1394382.03	Картометрический метод	0.10	–
237	509722.49	1394381.66	Картометрический метод	0.10	–
238	509790.89	1394265.55	Картометрический метод	0.10	–
239	509843.53	1394352.81	Аналитический метод	0.10	–
240	509851.70	1394364.67	Аналитический метод	0.10	–
241	509853.50	1394364.18	Аналитический метод	0.10	–
242	509904.04	1394436.66	Аналитический метод	0.10	–
243	509904.98	1394438.02	Аналитический метод	0.10	–
244	509920.25	1394460.09	Картометрический метод	0.10	–
245	509971.48	1394422.24	Картометрический метод	0.10	–
246	510001.58	1394400.70	Картометрический метод	0.10	–
247	510038.17	1394378.04	Картометрический метод	0.10	–
248	510060.05	1394362.08	Картометрический метод	0.10	–
249	510089.05	1394342.67	Картометрический метод	0.10	–
250	510104.18	1394334.57	Картометрический метод	0.10	–
251	510109.50	1394331.98	Картометрический метод	0.10	–
252	510059.61	1394257.01	Картометрический метод	0.10	–
253	510093.29	1394232.69	Картометрический метод	0.10	–

254	510080.81	1394218.85	Картометрический метод	0.10	–
255	510095.90	1394209.36	Картометрический метод	0.10	–
256	510104.91	1394203.68	Картометрический метод	0.10	–
257	510117.61	1394224.15	Картометрический метод	0.10	–
258	510242.59	1394157.25	Картометрический метод	0.10	–
259	510276.26	1394217.71	Картометрический метод	0.10	–
260	510281.09	1394214.26	Картометрический метод	0.10	–
261	510289.94	1394206.34	Картометрический метод	0.10	–
262	510303.16	1394196.44	Картометрический метод	0.10	–
263	510332.45	1394179.34	Картометрический метод	0.10	–
264	510353.46	1394165.26	Картометрический метод	0.10	–
265	510382.23	1394145.85	Картометрический метод	0.10	–
266	510412.34	1394124.54	Картометрический метод	0.10	–
267	510442.79	1394107.18	Картометрический метод	0.10	–
268	510454.45	1394100.11	Картометрический метод	0.10	–
269	510473.89	1394087.94	Картометрический метод	0.10	–
270	510499.00	1394070.95	Картометрический метод	0.10	–
271	510532.25	1394045.37	Картометрический метод	0.10	–
272	510563.96	1394023.09	Картометрический метод	0.10	–
273	510570.69	1394018.57	Картометрический метод	0.10	–
274	510562.30	1394006.84	Картометрический метод	0.10	–
275	510539.64	1393974.69	Картометрический метод	0.10	–
276	510594.59	1393937.92	Картометрический метод	0.10	–
277	510593.97	1393937.00	Картометрический метод	0.10	–
278	510624.73	1393915.55	Картометрический метод	0.10	–
279	510627.02	1393918.92	Картометрический метод	0.10	–
280	510629.44	1393922.46	Картометрический метод	0.10	–
281	510632.85	1393924.40	Картометрический метод	0.10	–
282	510643.47	1393930.16	Картометрический метод	0.10	–
283	510654.59	1393936.82	Картометрический метод	0.10	–
284	510665.19	1393941.64	Картометрический метод	0.10	–
285	510677.16	1393945.27	Картометрический метод	0.10	–
286	510687.14	1393936.38	Картометрический метод	0.10	–
287	510706.73	1393921.41	Картометрический метод	0.10	–
288	510719.91	1393910.11	Картометрический метод	0.10	–
289	510824.43	1393838.12	Картометрический метод	0.10	–
290	510831.63	1393829.54	Картометрический метод	0.10	–
291	510839.29	1393820.49	Картометрический метод	0.10	–
292	510850.23	1393812.28	Картометрический метод	0.10	–
293	510859.32	1393804.58	Картометрический метод	0.10	–
294	510865.69	1393799.75	Картометрический метод	0.10	–
295	510874.40	1393794.85	Картометрический метод	0.10	–
296	510880.39	1393792.83	Картометрический метод	0.10	–
297	510891.12	1393785.78	Картометрический метод	0.10	–
298	510896.88	1393783.53	Картометрический метод	0.10	–
299	510905.65	1393781.19	Картометрический метод	0.10	–
300	510920.36	1393774.96	Картометрический метод	0.10	–
301	510934.51	1393765.03	Картометрический метод	0.10	–
302	510981.46	1393730.46	Картометрический метод	0.10	–
303	511001.19	1393720.61	Картометрический метод	0.10	–
304	511027.10	1393707.33	Картометрический метод	0.10	–
305	511038.79	1393700.95	Картометрический метод	0.10	–
306	511050.42	1393692.72	Картометрический метод	0.10	–
307	511075.03	1393681.01	Картометрический метод	0.10	–
308	511030.14	1393279.68	Картометрический метод	0.10	–
1	511181.22	1393245.61	Аналитический метод	0.10	–

3. Сведения о характерных точках части (частей) границы объекта

Обозначение характерных точек части границы	Координаты, м		Метод определения координат характерной точки	Средняя квадратическая погрешность положения характерной точки (M _t), м	Описание обозначения точки на местности (при наличии)
	X	Y			
1	2	3	4	5	6
–	–	–	–	–	–



Масштаб 1 : 3500

- Используемые условные знаки и обозначения:
- характерная точка границы
 - территориальная зона
 - граница кадастрового квартала
 - граница населённого пункта
 - земельный участок, кадастровый номер
 - подпись кадастрового квартала
- 63:24:0803002
- муниципальный район Кошкинский - наименование муниципального района
сельское поселение Большая Романовка - наименование сельского поселения
село Большая Романовка - наименование населённого пункта

ОПИСАНИЕ МЕСТОПОЛОЖЕНИЯ ГРАНИЦ
Зона застройки индивидуальными жилыми домами (Ж1)
(наименование объекта, местоположение границ которого описано (далее - объект))

Раздел 1

Сведения об объекте

Сведения об объекте		
№ п/п	Характеристики объекта	Описание характеристик
1	2	3
1	Местоположение объекта	Самарская область, муниципальный район Кошкинский, сельское поселение Большая Романовка, деревня Долиновка
2	Площадь объекта +/- величина погрешности определения площади (P+/- Дельта P)	248152 кв.м ± 303 кв.м
3	Иные характеристики объекта	–

Раздел 2

Сведения о местоположении границ объекта					
1. Система координат <u>МСК-63</u>					
2. Сведения о характерных точках границ объекта					
Обозначение характерных точек границ	Координаты, м		Метод определения координат характерной точки	Средняя квадратическая погрешность положения характерной точки (M _t), м	Описание обозначения точки на местности (при наличии)
	X	Y			
1	2	3	4	5	6
Зона(1)	–	–	–	–	–
1	503560.05	1397334.01	Аналитический метод	0.10	–
2	503559.85	1397334.43	Аналитический метод	0.10	–
3	503580.96	1397346.10	Аналитический метод	0.10	–
4	503584.18	1397348.05	Аналитический метод	0.10	–
5	503604.44	1397359.01	Аналитический метод	0.10	–
6	503640.03	1397378.67	Аналитический метод	0.10	–
7	503638.99	1397379.96	Аналитический метод	0.10	–
8	503662.91	1397393.33	Аналитический метод	0.10	–
9	503668.00	1397396.66	Аналитический метод	0.10	–
10	503668.64	1397395.60	Аналитический метод	0.10	–
11	503669.00	1397394.97	Аналитический метод	0.10	–
12	503708.01	1397416.96	Аналитический метод	0.10	–
13	503710.14	1397415.84	Аналитический метод	0.10	–
14	503732.41	1397429.00	Аналитический метод	0.10	–
15	503726.79	1397438.80	Аналитический метод	0.10	–
16	503663.86	1397548.59	Картометрический метод	0.10	–
17	503634.69	1397532.78	Картометрический метод	0.10	–
18	503606.03	1397517.24	Картометрический метод	0.10	–
19	503602.10	1397515.11	Картометрический метод	0.10	–
20	503599.06	1397520.52	Картометрический метод	0.10	–
21	503570.51	1397506.14	Картометрический метод	0.10	–
22	503495.28	1397468.27	Картометрический метод	0.10	–
23	503491.37	1397476.37	Картометрический метод	0.10	–
24	503470.96	1397461.77	Картометрический метод	0.10	–
25	503466.91	1397458.82	Картометрический метод	0.10	–
26	503446.37	1397443.88	Картометрический метод	0.10	–
27	503402.20	1397411.75	Картометрический метод	0.10	–
28	503381.93	1397438.68	Аналитический метод	0.10	–
29	503324.29	1397515.28	Аналитический метод	0.10	–
30	503198.56	1397682.35	Картометрический метод	0.10	–
31	503181.85	1397676.00	Картометрический метод	0.10	–
32	503179.06	1397677.11	Картометрический метод	0.10	–
33	503115.05	1397633.01	Картометрический метод	0.10	–
34	503131.20	1397608.91	Картометрический метод	0.10	–
35	503103.13	1397588.54	Картометрический метод	0.10	–
36	503076.00	1397567.99	Картометрический метод	0.10	–
37	503042.99	1397544.04	Картометрический метод	0.10	–
38	503078.00	1397498.99	Картометрический метод	0.10	–
39	503106.02	1397526.01	Картометрический метод	0.10	–
40	503159.66	1397579.74	Картометрический метод	0.10	–
41	503250.98	1397468.45	Картометрический метод	0.10	–
42	503272.34	1397442.41	Картометрический метод	0.10	–
43	503268.24	1397438.61	Картометрический метод	0.10	–
44	503268.15	1397438.72	Картометрический метод	0.10	–
45	503264.80	1397437.70	Картометрический метод	0.10	–
46	503262.34	1397435.88	Картометрический метод	0.10	–
47	503257.47	1397432.17	Картометрический метод	0.10	–
48	503252.29	1397428.60	Картометрический метод	0.10	–
49	503247.29	1397424.69	Картометрический метод	0.10	–
50	503239.69	1397418.97	Картометрический метод	0.10	–

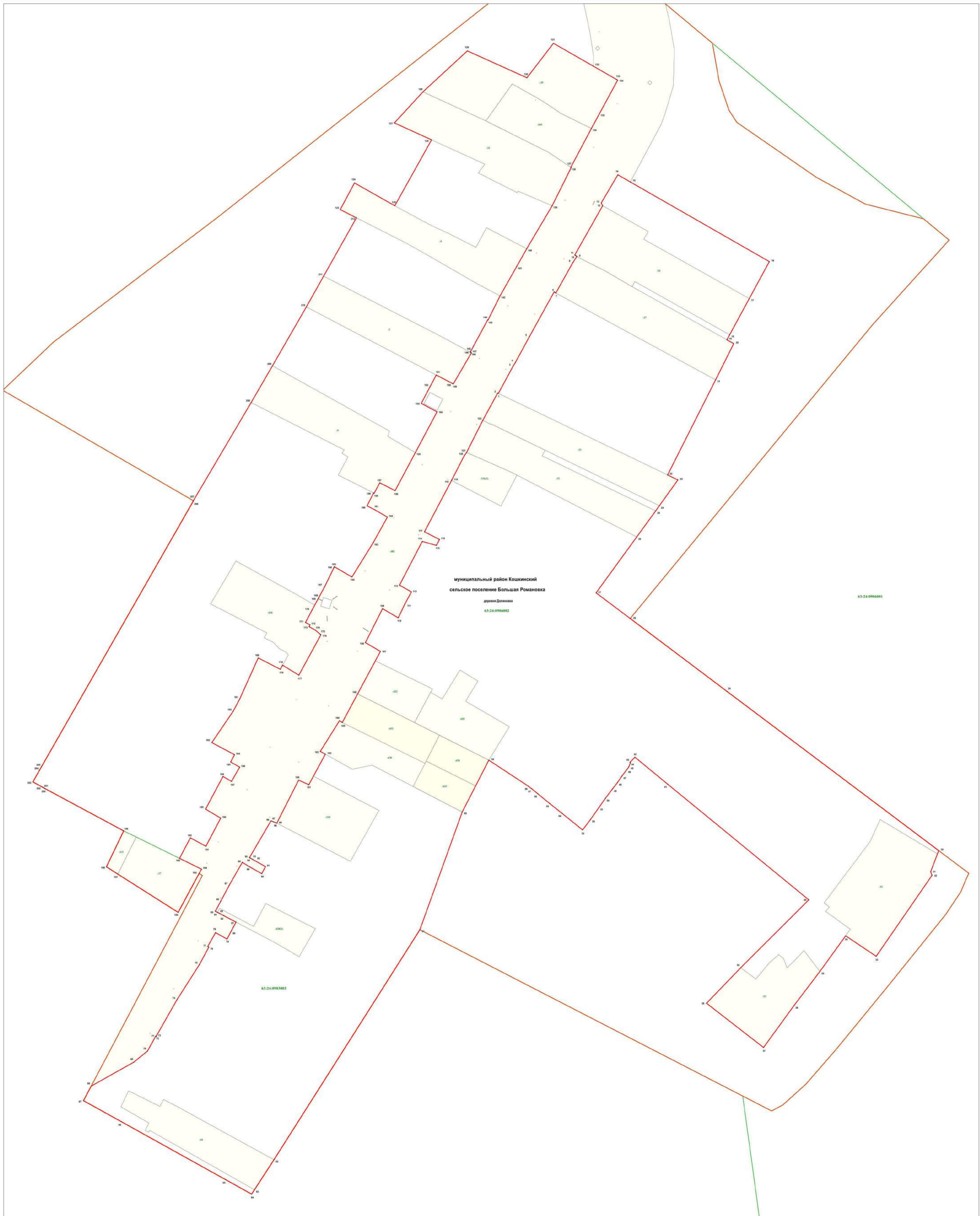
51	503232.58	1397413.95	Картометрический метод	0.10	–
52	503223.27	1397407.43	Картометрический метод	0.10	–
53	503214.87	1397401.08	Картометрический метод	0.10	–
54	503227.98	1397384.87	Картометрический метод	0.10	–
55	503235.67	1397375.20	Картометрический метод	0.10	–
56	503243.43	1397365.79	Картометрический метод	0.10	–
57	503247.40	1397360.98	Картометрический метод	0.10	–
58	503249.54	1397358.18	Картометрический метод	0.10	–
59	503269.98	1397327.01	Аналитический метод	0.10	–
60	503229.02	1397305.99	Аналитический метод	0.10	–
61	503136.04	1397272.62	Аналитический метод	0.10	–
62	502954.38	1397157.32	Аналитический метод	0.10	–
63	502930.64	1397141.97	Аналитический метод	0.10	–
64	502927.22	1397139.63	Аналитический метод	0.10	–
65	502938.52	1397119.32	Аналитический метод	0.10	–
66	502984.33	1397036.94	Аналитический метод	0.10	–
67	503001.03	1397006.92	Аналитический метод	0.10	–
68	503012.55	1397013.00	Аналитический метод	0.10	–
69	503031.43	1397046.62	Аналитический метод	0.10	–
70	503040.21	1397057.47	Аналитический метод	0.10	–
71	503052.02	1397064.00	Аналитический метод	0.10	–
72	503051.75	1397064.51	Аналитический метод	0.10	–
73	503052.33	1397064.64	Аналитический метод	0.10	–
74	503080.57	1397080.67	Аналитический метод	0.10	–
75	503108.47	1397098.39	Аналитический метод	0.10	–
76	503122.26	1397105.89	Аналитический метод	0.10	–
77	503122.76	1397105.01	Аналитический метод	0.10	–
78	503133.73	1397111.19	Аналитический метод	0.10	–
79	503128.70	1397120.25	Аналитический метод	0.10	–
80	503135.10	1397123.65	Аналитический метод	0.10	–
81	503142.07	1397127.36	Аналитический метод	0.10	–
82	503147.21	1397117.60	Аналитический метод	0.10	–
83	503149.08	1397114.07	Аналитический метод	0.10	–
84	503149.79	1397112.71	Аналитический метод	0.10	–
85	503150.65	1397111.07	Аналитический метод	0.10	–
86	503158.66	1397115.37	Аналитический метод	0.10	–
87	503171.14	1397121.95	Аналитический метод	0.10	–
88	503189.32	1397132.41	Аналитический метод	0.10	–
89	503185.76	1397138.01	Аналитический метод	0.10	–
90	503180.30	1397147.66	Аналитический метод	0.10	–
91	503185.92	1397150.64	Аналитический метод	0.10	–
92	503190.47	1397142.47	Аналитический метод	0.10	–
93	503191.49	1397140.67	Аналитический метод	0.10	–
94	503192.49	1397138.87	Аналитический метод	0.10	–
95	503192.99	1397137.98	Аналитический метод	0.10	–
96	503222.05	1397154.97	Аналитический метод	0.10	–
97	503221.29	1397156.85	Аналитический метод	0.10	–
98	503220.53	1397158.78	Аналитический метод	0.10	–
99	503220.22	1397159.54	Аналитический метод	0.10	–
100	503254.26	1397176.81	Аналитический метод	0.10	–
101	503250.60	1397184.91	Аналитический метод	0.10	–
102	503274.78	1397197.88	Аналитический метод	0.10	–
103	503276.97	1397193.97	Аналитический метод	0.10	–
104	503301.19	1397209.09	Аналитический метод	0.10	–
105	503299.75	1397211.29	Аналитический метод	0.10	–
106	503322.36	1397223.42	Аналитический метод	0.10	–
107	503355.96	1397241.45	Аналитический метод	0.10	–
108	503362.87	1397229.54	Аналитический метод	0.10	–
109	503389.71	1397243.08	Аналитический метод	0.10	–
110	503382.47	1397255.46	Аналитический метод	0.10	–
111	503393.49	1397260.85	Аналитический метод	0.10	–
112	503402.92	1397265.92	Аналитический метод	0.10	–
113	503408.28	1397256.49	Аналитический метод	0.10	–
114	503442.76	1397274.43	Аналитический метод	0.10	–
115	503439.64	1397285.61	Аналитический метод	0.10	–
116	503444.29	1397288.06	Аналитический метод	0.10	–
117	503450.46	1397276.21	Аналитический метод	0.10	–

118	503491.03	1397297.66	Аналитический метод	0.10	–
119	503491.54	1397297.93	Аналитический метод	0.10	–
120	503510.39	1397307.59	Аналитический метод	0.10	–
121	503513.05	1397309.49	Аналитический метод	0.10	–
122	503538.51	1397322.25	Аналитический метод	0.10	–
1	503560.05	1397334.01	Аналитический метод	0.10	–
Зона1(2)	–	–	–	–	–
123	503704.94	1397209.67	Картометрический метод	0.10	–
124	503726.02	1397220.96	Картометрический метод	0.10	–
125	503707.94	1397252.80	Картометрический метод	0.10	–
126	503760.04	1397281.79	Картометрический метод	0.10	–
127	503773.44	1397252.40	Аналитический метод	0.30	–
128	503798.02	1397275.08	Аналитический метод	0.30	–
129	503830.33	1397310.11	Картометрический метод	0.10	–
130	503809.11	1397357.14	Картометрический метод	0.10	–
131	503836.31	1397378.11	Картометрический метод	0.10	–
132	503818.19	1397409.67	Аналитический метод	0.10	–
133	503807.77	1397427.75	Аналитический метод	0.10	–
134	503807.18	1397428.80	Картометрический метод	0.10	–
135	503780.69	1397414.40	Аналитический метод	0.10	–
136	503769.01	1397408.02	Аналитический метод	0.10	–
137	503738.34	1397391.96	Картометрический метод	0.10	–
138	503738.33	1397391.98	Картометрический метод	0.10	–
139	503707.99	1397377.04	Аналитический метод	0.10	–
140	503673.99	1397357.01	Аналитический метод	0.10	–
141	503659.97	1397349.07	Аналитический метод	0.10	–
142	503636.79	1397335.94	Аналитический метод	0.10	–
143	503617.73	1397326.41	Аналитический метод	0.10	–
144	503617.81	1397326.28	Аналитический метод	0.10	–
145	503592.79	1397312.74	Аналитический метод	0.10	–
146	503592.29	1397312.50	Аналитический метод	0.10	–
147	503592.12	1397312.80	Аналитический метод	0.10	–
148	503591.98	1397313.04	Аналитический метод	0.10	–
149	503567.22	1397299.01	Аналитический метод	0.10	–
150	503567.44	1397298.60	Аналитический метод	0.10	–
151	503574.26	1397285.58	Аналитический метод	0.10	–
152	503564.85	1397280.56	Аналитический метод	0.10	–
153	503551.85	1397273.68	Аналитический метод	0.10	–
154	503545.17	1397286.10	Аналитический метод	0.10	–
155	503512.97	1397269.05	Аналитический метод	0.10	–
156	503482.93	1397253.01	Аналитический метод	0.10	–
157	503489.09	1397240.94	Аналитический метод	0.10	–
158	503480.95	1397236.42	Картометрический метод	0.10	–
159	503481.06	1397236.23	Картометрический метод	0.10	–
160	503470.89	1397230.87	Картометрический метод	0.10	–
161	503467.89	1397236.86	Аналитический метод	0.10	–
162	503462.05	1397246.96	Аналитический метод	0.10	–
163	503441.74	1397235.70	Аналитический метод	0.10	–
164	503414.65	1397218.87	Аналитический метод	0.10	–
165	503422.78	1397205.05	Аналитический метод	0.10	–
166	503422.26	1397204.77	Аналитический метод	0.10	–
167	503407.08	1397197.38	Аналитический метод	0.10	–
168	503397.84	1397192.43	Аналитический метод	0.10	–
169	503397.63	1397192.30	Аналитический метод	0.10	–
170	503388.54	1397187.45	Аналитический метод	0.10	–
171	503378.82	1397182.24	Аналитический метод	0.10	–
172	503376.90	1397185.76	Аналитический метод	0.10	–
173	503375.52	1397185.07	Аналитический метод	0.10	–
174	503372.88	1397189.75	Аналитический метод	0.10	–
175	503369.57	1397193.87	Аналитический метод	0.10	–
176	503369.13	1397194.41	Аналитический метод	0.10	–
177	503337.13	1397177.03	Аналитический метод	0.10	–
178	503345.10	1397164.16	Аналитический метод	0.10	–
179	503341.79	1397162.38	Аналитический метод	0.10	–
180	503350.77	1397144.89	Аналитический метод	0.10	–
181	503318.40	1397130.35	Аналитический метод	0.10	–
182	503308.62	1397125.11	Аналитический метод	0.10	–

183	503283.91	1397108.22	Аналитический метод	0.10	–
184	503274.28	1397126.19	Аналитический метод	0.10	–
185	503268.57	1397123.13	Картометрический метод	0.10	–
186	503264.49	1397130.28	Аналитический метод	0.10	–
187	503253.22	1397123.83	Аналитический метод	0.10	–
188	503257.09	1397117.05	Аналитический метод	0.10	–
189	503231.28	1397103.37	Картометрический метод	0.10	–
190	503224.18	1397115.25	Картометрический метод	0.10	–
191	503202.05	1397103.56	Аналитический метод	0.10	–
192	503208.59	1397091.34	Аналитический метод	0.10	–
193	503192.46	1397082.80	Аналитический метод	0.10	–
194	503183.93	1397100.11	Аналитический метод	0.10	–
195	503180.38	1397098.20	Аналитический метод	0.10	–
196	503149.73	1397081.64	Аналитический метод	0.10	–
197	503180.03	1397033.97	Аналитический метод	0.10	–
198	503185.74	1397025.00	Аналитический метод	0.10	–
199	503214.12	1397038.66	Аналитический метод	0.10	–
200	503247.62	1396976.36	Аналитический метод	0.10	–
201	503248.12	1396975.46	Аналитический метод	0.10	–
202	503248.62	1396974.56	Аналитический метод	0.10	–
203	503252.84	1396966.90	Аналитический метод	0.10	–
204	503262.10	1396972.20	Аналитический метод	0.10	–
205	503264.88	1396973.78	Аналитический метод	0.10	–
206	503474.95	1397093.70	Аналитический метод	0.10	–
207	503474.96	1397093.70	Картометрический метод	0.10	–
208	503552.53	1397139.33	Картометрический метод	0.10	–
209	503581.61	1397156.18	Картометрический метод	0.10	–
210	503628.02	1397182.91	Картометрический метод	0.10	–
211	503652.33	1397196.58	Картометрический метод	0.10	–
212	503698.42	1397222.50	Картометрический метод	0.10	–
123	503704.94	1397209.67	Картометрический метод	0.10	–







3. Сведения о характерных точках части (частей) границы объекта

Обозначение характерных точек части границы	Координаты, м		Метод определения координат характерной точки	Средняя квадратическая погрешность положения характерной точки (M _i), м	Описание обозначения точки на местности (при наличии)
	X	Y			
1	2	3	4	5	6
–	–	–	–	–	–



Масштаб 1:1000

Используемые условные знаки и обозначения:

-  - характерная точка границы
 -  - территорияльная зона
 -  - граница кадастрового квартала
 -  - граница населённого пункта
 -  - земельный участок, кадастровый номер
 -  - подпись кадастрового квартала
- 63:24:0904001 - наименование муниципального района
муниципальный район Кошкинский - наименование сельского поселения
сельское поселение Большая Романовка - наименование населённого пункта
деревня Долгова - наименование населённого пункта



Подпись кадастрового инженера: [Подпись]
Дата: 01.12.2022
Место для личной печати (при наличии) кадастрового инженера: [Печать]

ОПИСАНИЕ МЕСТОПОЛОЖЕНИЯ ГРАНИЦ
Зона застройки индивидуальными жилыми домами (Ж1)
(наименование объекта, местоположение границ которого описано (далее - объект))

Раздел 1

Сведения об объекте

Сведения об объекте		
№ п/п	Характеристики объекта	Описание характеристик
1	2	3
1	Местоположение объекта	Самарская область, муниципальный район Кошкинский, сельское поселение Большая Романовка, село Залесье
2	Площадь объекта +/- величина погрешности определения площади (P+/- Дельта P)	501511 кв.м ± 285 кв.м
3	Иные характеристики объекта	–

Раздел 2

Сведения о местоположении границ объекта					
1. Система координат <u>МСК-63</u>					
2. Сведения о характерных точках границ объекта					
Обозначение характерных точек границ	Координаты, м		Метод определения координат характерной точки	Средняя квадратическая погрешность положения характерной точки (M _t), м	Описание обозначения точки на местности (при наличии)
	X	Y			
1	2	3	4	5	6
Зона(1)	-	-	-	-	-
1	505690.85	1398561.87	Аналитический метод	0.10	-
2	505778.38	1398624.76	Аналитический метод	0.20	-
3	505763.78	1398646.42	Аналитический метод	0.20	-
4	505786.74	1398662.75	Картометрический метод	0.10	-
5	505779.98	1398671.35	Картометрический метод	0.10	-
6	505758.61	1398704.55	Картометрический метод	0.10	-
7	505772.82	1398716.34	Картометрический метод	0.10	-
8	505786.47	1398729.79	Картометрический метод	0.10	-
9	505798.59	1398742.86	Картометрический метод	0.10	-
10	505688.44	1398887.45	Аналитический метод	0.10	-
11	505758.53	1398929.30	Картометрический метод	0.10	-
12	505706.24	1399070.63	Картометрический метод	0.10	-
13	505704.46	1399080.79	Аналитический метод	0.20	-
14	505702.98	1399133.38	Аналитический метод	0.20	-
15	505681.47	1399225.69	Аналитический метод	0.10	-
16	505679.69	1399234.75	Аналитический метод	0.10	-
17	505674.73	1399260.23	Аналитический метод	0.10	-
18	505694.47	1399264.62	Картометрический метод	0.10	-
19	505683.44	1399300.03	Картометрический метод	0.10	-
20	505682.80	1399318.75	Аналитический метод	0.10	-
21	505673.17	1399356.98	Аналитический метод	0.10	-
22	505655.02	1399356.09	Картометрический метод	0.10	-
23	505633.75	1399354.63	Картометрический метод	0.10	-
24	505630.55	1399362.38	Картометрический метод	0.10	-
25	505621.53	1399384.27	Картометрический метод	0.10	-
26	505554.25	1399547.48	Картометрический метод	0.10	-
27	505293.07	1399516.79	Картометрический метод	0.10	-
28	505088.12	1399492.70	Аналитический метод	0.10	-
29	505043.12	1399487.42	Аналитический метод	0.10	-
30	505011.76	1399435.96	Аналитический метод	0.10	-
31	504975.63	1399405.25	Аналитический метод	0.10	-
32	504944.84	1399384.72	Аналитический метод	0.10	-
33	504920.05	1399359.06	Аналитический метод	0.10	-
34	504899.52	1399348.80	Аналитический метод	0.10	-
35	504881.56	1399349.65	Аналитический метод	0.10	-
36	504853.72	1399362.45	Аналитический метод	0.10	-
37	504867.86	1399339.28	Аналитический метод	0.10	-
38	504883.72	1399313.32	Аналитический метод	0.10	-
39	504936.52	1399226.84	Картометрический метод	0.10	-
40	504944.05	1399231.55	Картометрический метод	0.10	-
41	504957.74	1399239.04	Картометрический метод	0.10	-
42	504971.90	1399242.86	Картометрический метод	0.10	-
43	504986.48	1399241.61	Картометрический метод	0.10	-
44	505005.12	1399235.19	Картометрический метод	0.10	-
45	505021.42	1399225.18	Картометрический метод	0.10	-
46	505047.60	1399206.47	Картометрический метод	0.10	-
47	505068.01	1399192.70	Картометрический метод	0.10	-
48	505088.57	1399184.25	Картометрический метод	0.10	-
49	505116.56	1399180.66	Картометрический метод	0.10	-
50	505144.35	1399179.33	Картометрический метод	0.10	-

51	505151.41	1399179.30	Картометрический метод	0.10	–
52	505169.99	1399148.02	Картометрический метод	0.10	–
53	505172.48	1399143.81	Картометрический метод	0.10	–
54	505178.13	1399134.22	Картометрический метод	0.10	–
55	505195.65	1399104.25	Картометрический метод	0.10	–
56	505218.61	1399117.19	Картометрический метод	0.10	–
57	505235.21	1399126.29	Картометрический метод	0.10	–
58	505265.55	1399068.56	Картометрический метод	0.10	–
59	505276.94	1399040.46	Картометрический метод	0.10	–
60	505312.74	1398972.60	Картометрический метод	0.10	–
61	505297.17	1398960.32	Картометрический метод	0.10	–
62	505212.94	1398918.12	Картометрический метод	0.10	–
63	505138.94	1398878.45	Картометрический метод	0.10	–
64	505145.18	1398862.03	Аналитический метод	0.10	–
65	505157.43	1398829.84	Картометрический метод	0.10	–
66	505250.40	1398585.48	Аналитический метод	0.10	–
67	505278.89	1398537.93	Картометрический метод	0.10	–
68	505332.60	1398567.48	Картометрический метод	0.10	–
69	505380.37	1398593.77	Картометрический метод	0.10	–
70	505389.85	1398577.27	Картометрический метод	0.10	–
71	505397.52	1398563.92	Картометрический метод	0.10	–
72	505401.70	1398548.66	Картометрический метод	0.10	–
73	505407.71	1398535.46	Картометрический метод	0.10	–
74	505415.18	1398522.45	Картометрический метод	0.10	–
75	505422.21	1398508.19	Картометрический метод	0.10	–
76	505431.55	1398494.41	Аналитический метод	0.10	–
77	505429.70	1398493.19	Аналитический метод	0.10	–
78	505436.09	1398483.48	Аналитический метод	0.10	–
79	505435.08	1398482.91	Картометрический метод	0.10	–
80	505440.99	1398474.04	Картометрический метод	0.10	–
81	505444.58	1398476.40	Картометрический метод	0.10	–
82	505447.36	1398471.39	Картометрический метод	0.10	–
83	505441.52	1398467.90	Картометрический метод	0.10	–
84	505448.31	1398456.60	Картометрический метод	0.10	–
85	505452.70	1398459.10	Картометрический метод	0.10	–
86	505455.80	1398453.60	Картометрический метод	0.10	–
87	505480.21	1398468.10	Картометрический метод	0.10	–
88	505481.30	1398466.40	Картометрический метод	0.10	–
89	505506.71	1398482.00	Картометрический метод	0.10	–
90	505536.18	1398500.11	Картометрический метод	0.10	–
91	505573.57	1398522.95	Аналитический метод	0.10	–
92	505622.51	1398552.88	Аналитический метод	0.10	–
93	505591.58	1398603.45	Аналитический метод	0.10	–
94	505563.27	1398650.40	Аналитический метод	0.10	–
95	505542.45	1398685.22	Аналитический метод	0.10	–
96	505541.31	1398687.13	Аналитический метод	0.10	–
97	505517.29	1398726.76	Аналитический метод	0.10	–
98	505509.42	1398738.51	Аналитический метод	0.10	–
99	505459.98	1398819.05	Аналитический метод	0.10	–
100	505460.04	1398819.10	Аналитический метод	0.10	–
101	505441.03	1398855.02	Аналитический метод	0.10	–
102	505439.88	1398854.41	Аналитический метод	0.10	–
103	505438.68	1398853.75	Аналитический метод	0.10	–
104	505436.94	1398856.57	Аналитический метод	0.10	–
105	505436.03	1398858.09	Аналитический метод	0.10	–
106	505437.34	1398858.87	Аналитический метод	0.10	–
107	505435.19	1398862.84	Аналитический метод	0.10	–
108	505437.57	1398864.38	Аналитический метод	0.10	–
109	505428.27	1398881.79	Аналитический метод	0.10	–
110	505416.37	1398902.71	Аналитический метод	0.10	–
111	505415.44	1398902.00	Аналитический метод	0.10	–
112	505413.57	1398904.92	Аналитический метод	0.10	–
113	505414.43	1398905.81	Аналитический метод	0.10	–
114	505401.06	1398930.23	Аналитический метод	0.10	–
115	505391.95	1398945.40	Аналитический метод	0.10	–
116	505387.79	1398942.81	Аналитический метод	0.10	–
117	505374.61	1398963.68	Аналитический метод	0.10	–

118	505372.41	1398964.22	Аналитический метод	0.10	–
119	505372.06	1398963.99	Аналитический метод	0.10	–
120	505355.10	1398992.50	Аналитический метод	0.10	–
121	505362.45	1398996.85	Аналитический метод	0.10	–
122	505357.99	1399004.96	Аналитический метод	0.10	–
123	505358.49	1399005.35	Аналитический метод	0.10	–
124	505349.59	1399021.41	Аналитический метод	0.10	–
125	505339.60	1399039.23	Аналитический метод	0.10	–
126	505334.13	1399047.68	Аналитический метод	0.10	–
127	505325.77	1399062.69	Аналитический метод	0.10	–
128	505323.60	1399067.45	Аналитический метод	0.10	–
129	505307.90	1399092.62	Аналитический метод	0.10	–
130	505308.61	1399093.11	Аналитический метод	0.10	–
131	505280.87	1399140.05	Аналитический метод	0.10	–
132	505270.99	1399133.87	Аналитический метод	0.10	–
133	505264.43	1399144.90	Аналитический метод	0.10	–
134	505265.00	1399145.25	Аналитический метод	0.10	–
135	505266.68	1399146.32	Аналитический метод	0.10	–
136	505268.36	1399147.39	Аналитический метод	0.10	–
137	505274.03	1399151.01	Аналитический метод	0.10	–
138	505262.48	1399171.19	Аналитический метод	0.10	–
139	505260.56	1399170.11	Аналитический метод	0.10	–
140	505256.72	1399176.83	Аналитический метод	0.10	–
141	505252.79	1399174.53	Аналитический метод	0.10	–
142	505249.36	1399172.51	Аналитический метод	0.10	–
143	505248.35	1399171.92	Аналитический метод	0.10	–
144	505242.12	1399181.09	Аналитический метод	0.10	–
145	505240.37	1399185.63	Аналитический метод	0.10	–
146	505235.77	1399201.75	Аналитический метод	0.10	–
147	505238.01	1399211.09	Аналитический метод	0.10	–
148	505241.80	1399223.98	Аналитический метод	0.10	–
149	505255.38	1399235.99	Аналитический метод	0.10	–
150	505264.84	1399242.59	Аналитический метод	0.10	–
151	505315.71	1399273.01	Аналитический метод	0.10	–
152	505335.85	1399285.30	Аналитический метод	0.10	–
153	505339.32	1399279.26	Аналитический метод	0.10	–
154	505346.70	1399283.29	Аналитический метод	0.10	–
155	505348.02	1399280.31	Аналитический метод	0.10	–
156	505344.42	1399279.00	Аналитический метод	0.10	–
157	505345.20	1399276.84	Аналитический метод	0.10	–
158	505348.80	1399278.15	Аналитический метод	0.10	–
159	505350.82	1399275.65	Аналитический метод	0.10	–
160	505371.80	1399286.68	Аналитический метод	0.10	–
161	505380.08	1399291.01	Аналитический метод	0.10	–
162	505372.77	1399305.20	Аналитический метод	0.10	–
163	505371.71	1399307.20	Аналитический метод	0.10	–
164	505378.12	1399311.12	Аналитический метод	0.10	–
165	505388.30	1399314.84	Аналитический метод	0.10	–
166	505395.29	1399301.25	Аналитический метод	0.10	–
167	505396.13	1399299.62	Аналитический метод	0.10	–
168	505409.35	1399306.51	Аналитический метод	0.10	–
169	505422.93	1399281.90	Аналитический метод	0.10	–
170	505420.88	1399280.75	Аналитический метод	0.10	–
171	505419.72	1399280.08	Аналитический метод	0.10	–
172	505411.27	1399275.29	Аналитический метод	0.10	–
173	505407.43	1399273.13	Аналитический метод	0.10	–
174	505416.08	1399257.92	Аналитический метод	0.10	–
175	505409.31	1399255.45	Аналитический метод	0.10	–
176	505405.63	1399254.10	Аналитический метод	0.10	–
177	505350.07	1399220.14	Аналитический метод	0.10	–
178	505343.12	1399234.04	Аналитический метод	0.10	–
179	505340.48	1399232.66	Аналитический метод	0.10	–
180	505339.15	1399234.06	Аналитический метод	0.10	–
181	505315.95	1399222.17	Аналитический метод	0.10	–
182	505311.92	1399220.19	Аналитический метод	0.10	–
183	505311.29	1399221.03	Аналитический метод	0.10	–
184	505294.59	1399213.64	Аналитический метод	0.10	–

185	505288.07	1399209.82	Аналитический метод	0.10	–
186	505301.96	1399184.41	Аналитический метод	0.10	–
187	505314.57	1399161.03	Аналитический метод	0.10	–
188	505316.80	1399162.28	Аналитический метод	0.10	–
189	505317.37	1399162.59	Аналитический метод	0.10	–
190	505320.25	1399157.67	Аналитический метод	0.10	–
191	505321.24	1399158.21	Аналитический метод	0.10	–
192	505322.74	1399155.62	Аналитический метод	0.10	–
193	505319.48	1399153.94	Аналитический метод	0.10	–
194	505324.46	1399147.70	Аналитический метод	0.10	–
195	505322.96	1399146.86	Аналитический метод	0.10	–
196	505334.98	1399126.02	Аналитический метод	0.10	–
197	505356.98	1399086.02	Аналитический метод	0.10	–
198	505369.14	1399065.07	Аналитический метод	0.10	–
199	505381.04	1399072.12	Аналитический метод	0.10	–
200	505417.81	1399093.89	Аналитический метод	0.10	–
201	505411.78	1399106.19	Картометрический метод	0.10	–
202	505423.55	1399109.99	Картометрический метод	0.10	–
203	505426.93	1399112.01	Картометрический метод	0.10	–
204	505429.13	1399112.77	Картометрический метод	0.10	–
205	505434.21	1399115.59	Картометрический метод	0.10	–
206	505444.92	1399119.87	Картометрический метод	0.10	–
207	505446.81	1399120.61	Картометрический метод	0.10	–
208	505448.70	1399121.36	Картометрический метод	0.10	–
209	505457.68	1399124.94	Картометрический метод	0.10	–
210	505475.60	1399132.07	Картометрический метод	0.10	–
211	505495.57	1399102.95	Картометрический метод	0.10	–
212	505503.47	1399089.87	Картометрический метод	0.10	–
213	505466.18	1399066.67	Картометрический метод	0.10	–
214	505405.31	1399031.34	Картометрический метод	0.10	–
215	505407.85	1399027.06	Аналитический метод	0.10	–
216	505395.68	1399019.40	Аналитический метод	0.10	–
217	505400.12	1399011.16	Аналитический метод	0.10	–
218	505420.38	1398984.94	Аналитический метод	0.10	–
219	505415.92	1398982.14	Аналитический метод	0.10	–
220	505417.09	1398980.27	Аналитический метод	0.10	–
221	505415.53	1398979.31	Аналитический метод	0.10	–
222	505417.49	1398976.38	Аналитический метод	0.10	–
223	505418.78	1398977.16	Аналитический метод	0.10	–
224	505421.99	1398972.23	Аналитический метод	0.10	–
225	505426.75	1398975.15	Аналитический метод	0.10	–
226	505429.02	1398970.93	Аналитический метод	0.10	–
227	505438.03	1398976.44	Аналитический метод	0.10	–
228	505445.81	1398963.58	Аналитический метод	0.10	–
229	505455.05	1398948.33	Аналитический метод	0.10	–
230	505450.50	1398945.60	Аналитический метод	0.10	–
231	505443.58	1398941.45	Аналитический метод	0.10	–
232	505441.54	1398940.22	Аналитический метод	0.10	–
233	505439.62	1398939.07	Аналитический метод	0.10	–
234	505438.52	1398938.41	Аналитический метод	0.10	–
235	505439.24	1398937.14	Аналитический метод	0.10	–
236	505439.65	1398936.47	Аналитический метод	0.10	–
237	505439.88	1398936.07	Аналитический метод	0.10	–
238	505443.78	1398929.39	Аналитический метод	0.10	–
239	505452.33	1398914.67	Аналитический метод	0.10	–
240	505464.54	1398922.29	Аналитический метод	0.10	–
241	505464.66	1398922.37	Аналитический метод	0.10	–
242	505467.99	1398916.51	Аналитический метод	0.10	–
243	505473.33	1398907.12	Аналитический метод	0.10	–
244	505461.77	1398898.03	Аналитический метод	0.10	–
245	505470.53	1398883.37	Аналитический метод	0.10	–
246	505476.50	1398872.71	Аналитический метод	0.10	–
247	505495.22	1398840.15	Аналитический метод	0.10	–
248	505496.61	1398840.91	Аналитический метод	0.10	–
249	505510.69	1398817.92	Аналитический метод	0.10	–
250	505523.27	1398824.98	Аналитический метод	0.10	–
251	505526.79	1398826.96	Аналитический метод	0.10	–

252	505528.46	1398827.92	Аналитический метод	0.10	–
253	505535.12	1398817.06	Аналитический метод	0.10	–
254	505533.46	1398816.17	Аналитический метод	0.10	–
255	505531.68	1398815.21	Аналитический метод	0.10	–
256	505529.92	1398814.29	Аналитический метод	0.10	–
257	505517.55	1398807.65	Аналитический метод	0.10	–
258	505530.78	1398787.32	Аналитический метод	0.10	–
259	505540.70	1398793.52	Аналитический метод	0.10	–
260	505543.38	1398789.08	Аналитический метод	0.10	–
261	505545.67	1398785.41	Аналитический метод	0.10	–
262	505534.96	1398779.01	Аналитический метод	0.10	–
263	505547.36	1398758.11	Аналитический метод	0.10	–
264	505548.35	1398756.40	Аналитический метод	0.10	–
265	505551.00	1398751.96	Аналитический метод	0.10	–
266	505552.50	1398752.77	Аналитический метод	0.10	–
267	505568.82	1398762.09	Аналитический метод	0.10	–
268	505601.89	1398779.28	Аналитический метод	0.10	–
269	505638.80	1398801.51	Аналитический метод	0.10	–
270	505640.01	1398802.25	Аналитический метод	0.10	–
271	505648.80	1398807.81	Картометрический метод	0.10	–
272	505673.17	1398775.70	Картометрический метод	0.10	–
273	505684.41	1398765.55	Картометрический метод	0.10	–
274	505701.82	1398745.11	Картометрический метод	0.10	–
275	505707.34	1398734.34	Картометрический метод	0.10	–
276	505697.99	1398728.72	Картометрический метод	0.10	–
277	505618.26	1398680.85	Картометрический метод	0.10	–
278	505624.04	1398671.34	Аналитический метод	0.10	–
279	505616.73	1398664.85	Аналитический метод	0.10	–
280	505625.17	1398655.36	Аналитический метод	0.10	–
281	505630.74	1398660.30	Аналитический метод	0.10	–
282	505633.70	1398655.42	Аналитический метод	0.10	–
283	505625.39	1398649.38	Аналитический метод	0.10	–
284	505643.85	1398615.81	Аналитический метод	0.10	–
285	505661.22	1398590.30	Аналитический метод	0.10	–
286	505662.89	1398587.52	Аналитический метод	0.10	–
287	505665.69	1398582.45	Аналитический метод	0.10	–
288	505665.45	1398577.95	Аналитический метод	0.10	–
289	505667.65	1398574.42	Аналитический метод	0.10	–
290	505680.32	1398554.30	Аналитический метод	0.10	–
1	505690.85	1398561.87	Аналитический метод	0.10	–
Зона1(2)	–	–	–	–	–
291	505395.10	1399251.20	Картометрический метод	0.10	–
292	505399.81	1399253.70	Картометрический метод	0.10	–
293	505391.70	1399269.61	Картометрический метод	0.10	–
294	505389.31	1399274.30	Картометрический метод	0.10	–
295	505376.78	1399267.35	Картометрический метод	0.10	–
296	505372.69	1399265.09	Картометрический метод	0.10	–
297	505370.93	1399264.11	Картометрический метод	0.10	–
298	505369.17	1399263.14	Картометрический метод	0.10	–
299	505349.10	1399252.00	Картометрический метод	0.10	–
300	505359.50	1399232.21	Картометрический метод	0.10	–
301	505379.80	1399243.02	Картометрический метод	0.10	–
302	505381.59	1399243.96	Картометрический метод	0.10	–
303	505383.36	1399244.90	Картометрический метод	0.10	–
304	505383.53	1399244.99	Картометрический метод	0.10	–
291	505395.10	1399251.20	Картометрический метод	0.10	–

3. Сведения о характерных точках части (частей) границы объекта

Обозначение характерных точек части границы	Координаты, м		Метод определения координат характерной точки	Средняя квадратическая погрешность положения характерной точки (M _t), м	Описание обозначения точки на местности (при наличии)
	X	Y			
1	2	3	4	5	6
–	–	–	–	–	–



муниципальный район Кошкинский
сельское поселение Большая Романовка
село Залесье
63:24:0990802

Масштаб 1:1400

- Используемые условные знаки и обозначения:
- характеристическая точка границы
 - территориальная зона
 - граница кадастрового квартала
 - граница населённого пункта
 - земельный участок, кадастровый номер
 - подпись кадастрового квартала
- 63:24:0990802
муниципальный район Кошкинский - наименование муниципального района
сельское поселение Большая Романовка - наименование сельского поселения
село Залесье - наименование населённого пункта

ОПИСАНИЕ МЕСТОПОЛОЖЕНИЯ ГРАНИЦ

Зона смешанной застройки (Жб)

(наименование объекта, местоположение границ которого описано (далее - объект))

Раздел 1

Сведения об объекте

Сведения об объекте		
№ п/п	Характеристики объекта	Описание характеристик
1	2	3
1	Местоположение объекта	Самарская область, муниципальный район Кошкинский, сельское поселение Большая Романовка, деревня Бикулов Починок
2	Площадь объекта +/- величина погрешности определения площади (P+/- Дельта P)	283753 кв.м ± 109 кв.м
3	Иные характеристики объекта	–

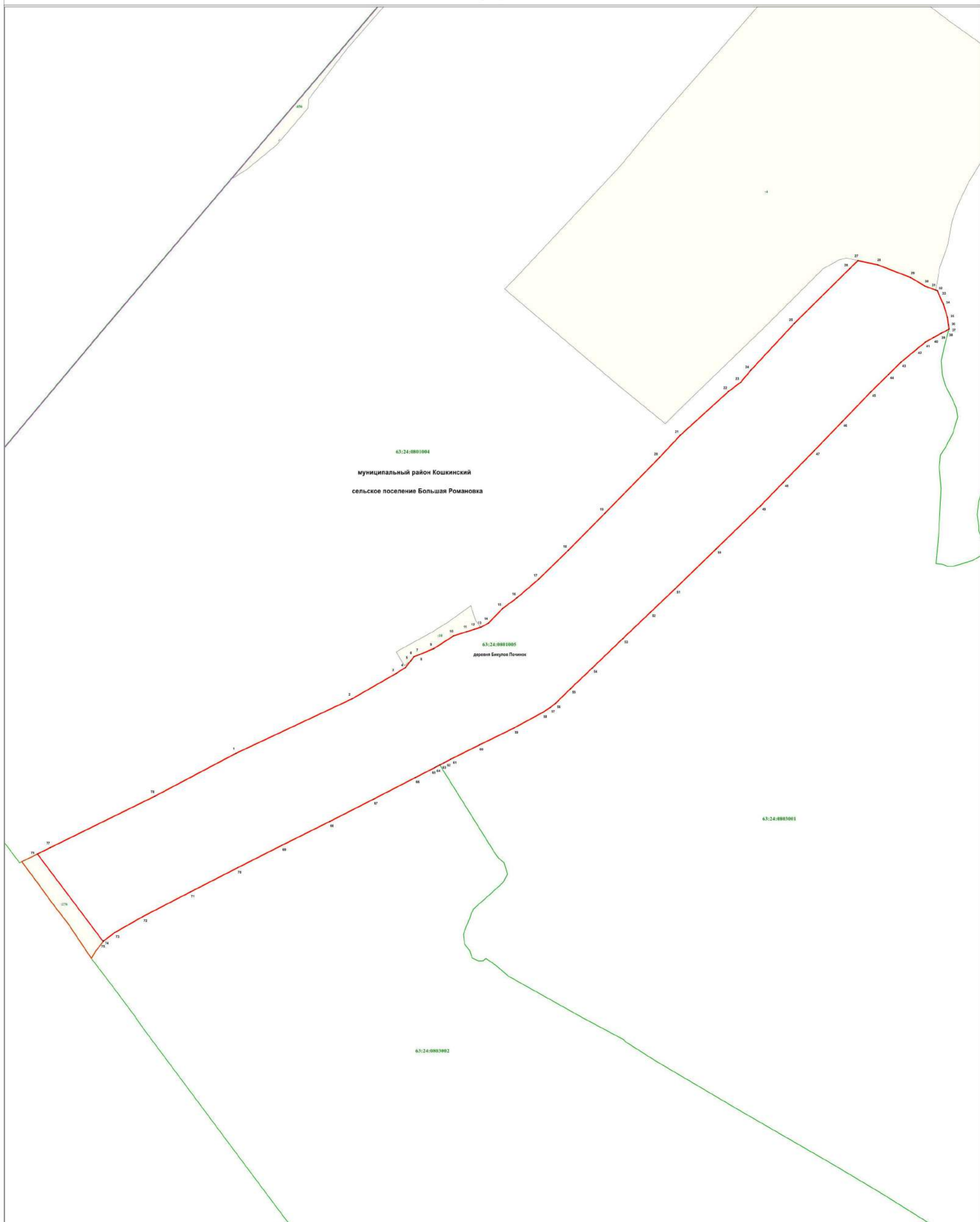
Раздел 2

Сведения о местоположении границ объекта					
1. Система координат <u>МСК-63</u>					
2. Сведения о характерных точках границ объекта					
Обозначение характерных точек границ	Координаты, м		Метод определения координат характерной точки	Средняя квадратическая погрешность положения характерной точки (M _t), м	Описание обозначения точки на местности (при наличии)
	X	Y			
1	2	3	4	5	6
1	511719.48	1393871.82	Аналитический метод	0.10	–
2	511807.46	1394059.20	Аналитический метод	0.10	–
3	511848.72	1394130.75	Аналитический метод	0.10	–
4	511858.42	1394145.91	Аналитический метод	0.10	–
5	511869.12	1394154.32	Аналитический метод	0.10	–
6	511875.41	1394159.26	Аналитический метод	0.10	–
7	511878.96	1394168.04	Аналитический метод	0.10	–
8	511879.01	1394168.14	Аналитический метод	0.10	–
9	511888.16	1394190.78	Аналитический метод	0.10	–
10	511909.38	1394223.52	Аналитический метод	0.10	–
11	511916.04	1394244.61	Аналитический метод	0.10	–
12	511920.00	1394257.20	Аналитический метод	0.10	–
13	511923.34	1394267.79	Аналитический метод	0.10	–
14	511930.02	1394279.92	Аналитический метод	0.10	–
15	511953.68	1394302.96	Аналитический метод	0.10	–
16	511970.67	1394326.00	Аналитический метод	0.10	–
17	512001.01	1394361.18	Аналитический метод	0.10	–
18	512047.72	1394409.08	Аналитический метод	0.10	–
19	512107.78	1394468.50	Аналитический метод	0.10	–
20	512197.59	1394556.42	Аналитический метод	0.10	–
21	512233.38	1394589.77	Аналитический метод	0.10	–
22	512303.76	1394667.40	Аналитический метод	0.10	–
23	512318.92	1394687.40	Аналитический метод	0.10	–
24	512338.34	1394703.77	Аналитический метод	0.10	–
25	512414.19	1394774.12	Аналитический метод	0.10	–
26	512502.54	1394863.48	Аналитический метод	0.10	–
27	512515.52	1394876.60	Аналитический метод	0.10	–
28	512508.84	1394908.73	Аналитический метод	0.10	–
29	512488.20	1394962.10	Аналитический метод	0.10	–
30	512474.86	1394984.53	Аналитический метод	0.10	–
31	512467.95	1395002.58	Аналитический метод	0.10	–
32	512466.97	1395005.14	Аналитический метод	0.10	–
33	512461.57	1395007.54	Аналитический метод	0.10	–
34	512445.13	1395014.85	Аналитический метод	0.10	–
35	512423.89	1395021.52	Аналитический метод	0.10	–
36	512411.88	1395023.22	Аналитический метод	0.10	–
37	512404.94	1395024.20	Аналитический метод	0.10	–
38	512402.50	1395019.61	Аналитический метод	0.10	–
39	512398.17	1395011.49	Аналитический метод	0.10	–
40	512391.48	1394999.30	Аналитический метод	0.10	–
41	512383.65	1394985.60	Аналитический метод	0.10	–
42	512372.68	1394971.91	Аналитический метод	0.10	–
43	512351.16	1394946.09	Аналитический метод	0.10	–
44	512331.58	1394926.14	Аналитический метод	0.10	–
45	512303.01	1394897.18	Аналитический метод	0.10	–
46	512254.47	1394850.63	Аналитический метод	0.10	–
47	512208.67	1394806.42	Аналитический метод	0.10	–
48	512157.00	1394755.96	Аналитический метод	0.10	–
49	512119.42	1394719.58	Аналитический метод	0.10	–
50	512049.74	1394647.59	Аналитический метод	0.10	–
51	511985.55	1394581.47	Аналитический метод	0.10	–

52	511947.58	1394541.57	Аналитический метод	0.10	–
53	511904.91	1394496.97	Аналитический метод	0.10	–
54	511857.16	1394447.28	Аналитический метод	0.10	–
55	511823.88	1394412.46	Аналитический метод	0.10	–
56	511800.40	1394388.21	Аналитический метод	0.10	–
57	511793.35	1394379.60	Аналитический метод	0.10	–
58	511785.52	1394367.48	Аналитический метод	0.10	–
59	511760.46	1394321.31	Аналитический метод	0.10	–
60	511733.07	1394264.98	Аналитический метод	0.10	–
61	511709.98	1394218.82	Аналитический метод	0.10	–
62	511704.37	1394208.10	Аналитический метод	0.10	–
63	511700.76	1394201.18	Аналитический метод	0.10	–
64	511697.46	1394194.86	Аналитический метод	0.10	–
65	511696.28	1394192.60	Аналитический метод	0.10	–
66	511680.27	1394161.72	Аналитический метод	0.10	–
67	511645.72	1394094.45	Аналитический метод	0.10	–
68	511609.55	1394023.49	Аналитический метод	0.10	–
69	511570.99	1393946.47	Аналитический метод	0.10	–
70	511534.60	1393874.27	Аналитический метод	0.10	–
71	511495.75	1393798.50	Аналитический метод	0.10	–
72	511455.96	1393721.92	Аналитический метод	0.10	–
73	511429.98	1393676.12	Аналитический метод	0.10	–
74	511416.50	1393658.16	Аналитический метод	0.10	–
75	511415.42	1393657.32	Аналитический метод	0.10	–
76	511556.93	1393551.20	Аналитический метод	0.10	–
77	511567.18	1393572.01	Аналитический метод	0.10	–
78	511650.32	1393740.85	Аналитический метод	0.10	–
1	511719.48	1393871.82	Аналитический метод	0.10	–

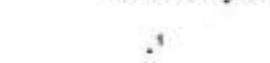






3. Сведения о характерных точках части (частей) границы объекта

Обозначение характерных точек части границы	Координаты, м		Метод определения координат характерной точки	Средняя квадратическая погрешность положения характерной точки (M_t), м	Описание обозначения точки на местности (при наличии)
	X	Y			
1	2	3	4	5	6
–	–	–	–	–	–



Масштаб 1 : 2800

Используемые условные знаки и обозначения:

-  - характеристическая точка границы
-  - территория зона
-  - граница сельского поселения
-  - граница кадастрового квартала
-  - граница населенного пункта
-  - земельный участок, кадастровый номер
-  - подпись кадастрового квартала

муниципальный район Кошкинский - наименование муниципального района
сельское поселение Большая Романовка - наименование сельского поселения
деревня Бирюлов Починок - наименование населенного пункта



Подпись кадастрового инженера: О.А. Енцальцева/
Дата: 01.12.2022

Место для оттиска печати (при наличии) или, в случае отсутствия рисунка местоположения границ объекта

ОПИСАНИЕ МЕСТОПОЛОЖЕНИЯ ГРАНИЦ

Зона смешанной застройки (Жб)

(наименование объекта, местоположение границ которого описано (далее - объект))

Раздел 1

Сведения об объекте

Сведения об объекте		
№ п/п	Характеристики объекта	Описание характеристик
1	2	3
1	Местоположение объекта	Самарская область, муниципальный район Кошкинский, сельское поселение Большая Романовка, деревня Каменный Овраг
2	Площадь объекта +/- величина погрешности определения площади (P+/- Дельта P)	501107 кв.м ± 143 кв.м
3	Иные характеристики объекта	–

Раздел 2

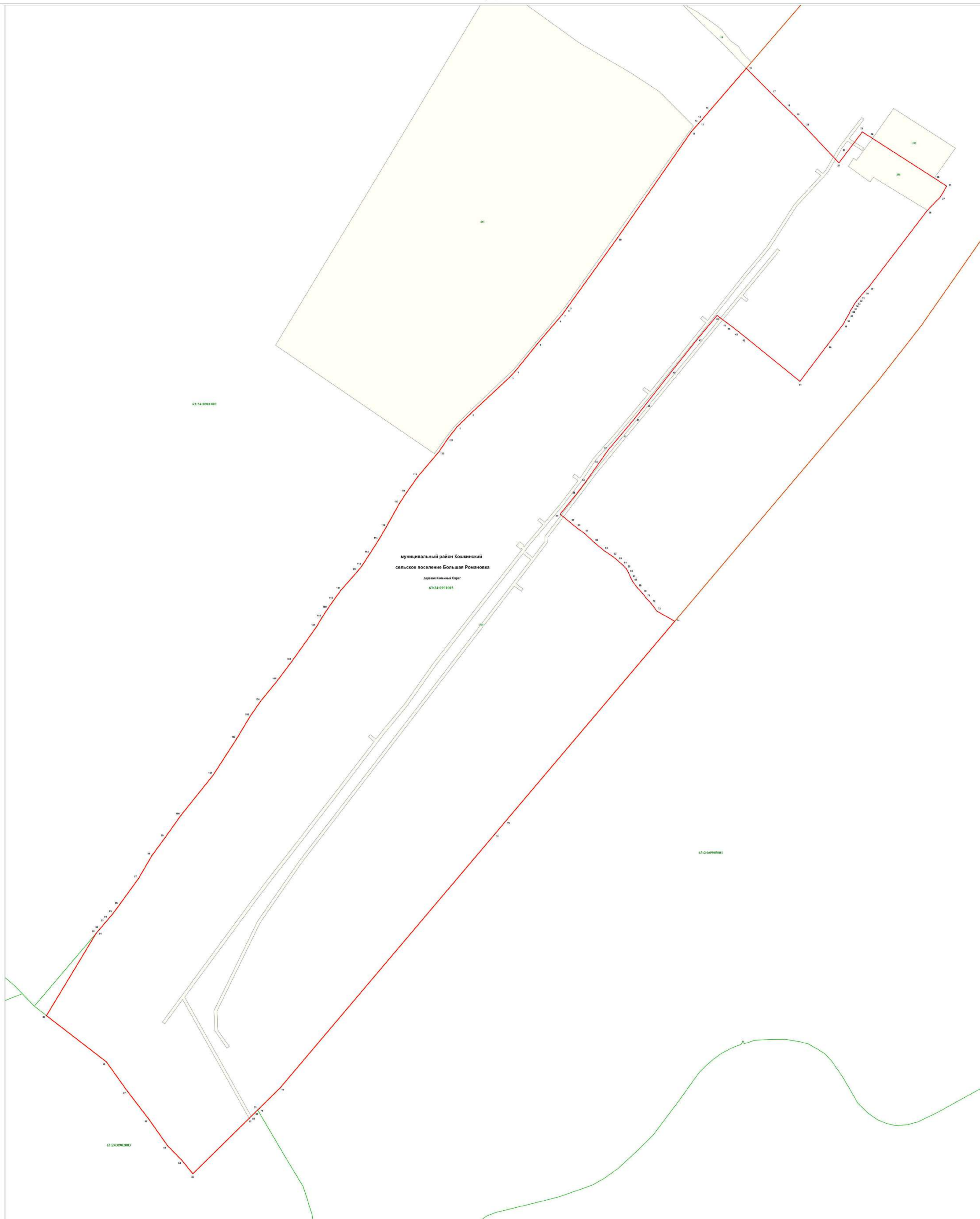
Сведения о местоположении границ объекта					
1. Система координат <u>МСК-63</u>					
2. Сведения о характерных точках границ объекта					
Обозначение характерных точек границ	Координаты, м		Метод определения координат характерной точки	Средняя квадратическая погрешность положения характерной точки (M _t), м	Описание обозначения точки на местности (при наличии)
	X	Y			
1	2	3	4	5	6
1	509206.57	1400291.51	Аналитический метод	0.10	–
2	509224.34	1400309.64	Аналитический метод	0.10	–
3	509274.68	1400363.65	Аналитический метод	0.10	–
4	509283.19	1400371.42	Аналитический метод	0.10	–
5	509320.57	1400401.75	Аналитический метод	0.10	–
6	509352.67	1400428.98	Аналитический метод	0.10	–
7	509359.82	1400435.04	Аналитический метод	0.10	–
8	509369.32	1400441.90	Аналитический метод	0.10	–
9	509370.96	1400443.08	Аналитический метод	0.10	–
10	509464.56	1400510.51	Аналитический метод	0.10	–
11	509608.92	1400610.76	Аналитический метод	0.10	–
12	509620.66	1400621.22	Аналитический метод	0.10	–
13	509622.24	1400622.64	Аналитический метод	0.10	–
14	509625.94	1400625.93	Аналитический метод	0.10	–
15	509638.08	1400636.39	Аналитический метод	0.10	–
16	509695.62	1400685.96	Аналитический метод	0.10	–
17	509660.40	1400720.82	Картометрический метод	0.10	–
18	509641.43	1400740.41	Картометрический метод	0.10	–
19	509629.23	1400753.15	Картометрический метод	0.10	–
20	509615.49	1400766.08	Картометрический метод	0.10	–
21	509566.52	1400812.18	Картометрический метод	0.10	–
22	509580.93	1400823.03	Картометрический метод	0.10	–
23	509608.77	1400844.00	Картометрический метод	0.10	–
24	509600.02	1400858.01	Аналитический метод	0.10	–
25	509545.81	1400942.21	Аналитический метод	0.10	–
26	509534.98	1400959.04	Аналитический метод	0.10	–
27	509520.59	1400950.82	Аналитический метод	0.10	–
28	509501.95	1400932.81	Аналитический метод	0.10	–
29	509398.12	1400853.50	Картометрический метод	0.10	–
30	509391.44	1400847.33	Картометрический метод	0.10	–
31	509385.09	1400841.77	Картометрический метод	0.10	–
32	509381.29	1400838.78	Картометрический метод	0.10	–
33	509377.80	1400835.93	Картометрический метод	0.10	–
34	509374.31	1400833.24	Картометрический метод	0.10	–
35	509369.60	1400830.89	Картометрический метод	0.10	–
36	509365.49	1400828.06	Картометрический метод	0.10	–
37	509360.00	1400825.58	Картометрический метод	0.10	–
38	509352.91	1400821.44	Картометрический метод	0.10	–
39	509346.14	1400817.60	Картометрический метод	0.10	–
40	509318.12	1400796.38	Картометрический метод	0.10	–
41	509268.77	1400759.00	Картометрический метод	0.10	–
42	509328.20	1400685.61	Картометрический метод	0.10	–
43	509336.29	1400675.63	Картометрический метод	0.10	–
44	509344.22	1400665.33	Картометрический метод	0.10	–
45	509348.70	1400659.32	Картометрический метод	0.10	–
46	509358.58	1400646.06	Картометрический метод	0.10	–
47	509325.61	1400618.78	Картометрический метод	0.10	–
48	509281.55	1400583.60	Картометрический метод	0.10	–
49	509237.82	1400549.33	Картометрический метод	0.10	–
50	509218.02	1400533.61	Картометрический метод	0.10	–
51	509196.76	1400515.92	Картометрический метод	0.10	–

52	509174.70	1400497.32	Картометрический метод	0.10	–
53	509157.32	1400485.10	Картометрический метод	0.10	–
54	509130.76	1400466.28	Картометрический метод	0.10	–
55	509114.30	1400453.91	Картометрический метод	0.10	–
56	509087.66	1400432.19	Картометрический метод	0.10	–
57	509075.97	1400446.61	Картометрический метод	0.10	–
58	509068.93	1400455.02	Картометрический метод	0.10	–
59	509061.32	1400465.62	Картометрический метод	0.10	–
60	509048.98	1400478.82	Картометрический метод	0.10	–
61	509037.58	1400492.47	Картометрический метод	0.10	–
62	509029.70	1400504.31	Картометрический метод	0.10	–
63	509023.85	1400511.29	Картометрический метод	0.10	–
64	509017.99	1400517.81	Картометрический метод	0.10	–
65	509013.47	1400522.27	Картометрический метод	0.10	–
66	509008.13	1400525.21	Картометрический метод	0.10	–
67	509000.78	1400528.67	Картометрический метод	0.10	–
68	508995.59	1400531.29	Картометрический метод	0.10	–
69	508987.24	1400537.57	Картометрический метод	0.10	–
70	508979.69	1400544.60	Картометрический метод	0.10	–
71	508973.62	1400549.26	Картометрический метод	0.10	–
72	508965.76	1400556.45	Картометрический метод	0.10	–
73	508955.29	1400564.34	Картометрический метод	0.10	–
74	508941.72	1400588.46	Аналитический метод	0.10	–
75	508669.31	1400358.12	Аналитический метод	0.10	–
76	508651.48	1400343.04	Аналитический метод	0.10	–
77	508305.64	1400050.60	Аналитический метод	0.10	–
78	508277.72	1400022.24	Аналитический метод	0.10	–
79	508275.55	1400020.03	Аналитический метод	0.10	–
80	508273.38	1400017.82	Аналитический метод	0.10	–
81	508266.86	1400011.20	Аналитический метод	0.10	–
82	508263.98	1400008.24	Аналитический метод	0.10	–
83	508188.49	1399931.56	Аналитический метод	0.10	–
84	508206.34	1399917.15	Аналитический метод	0.10	–
85	508226.92	1399897.05	Аналитический метод	0.10	–
86	508262.80	1399871.68	Аналитический метод	0.10	–
87	508301.13	1399842.36	Аналитический метод	0.10	–
88	508341.02	1399813.90	Аналитический метод	0.10	–
89	508404.07	1399732.06	Аналитический метод	0.10	–
90	508516.19	1399799.79	Аналитический метод	0.10	–
91	508518.84	1399802.04	Аналитический метод	0.10	–
92	508521.48	1399804.29	Аналитический метод	0.10	–
93	508530.52	1399811.96	Аналитический метод	0.10	–
94	508535.64	1399816.32	Аналитический метод	0.10	–
95	508543.28	1399822.81	Аналитический метод	0.10	–
96	508554.75	1399831.32	Аналитический метод	0.10	–
97	508591.02	1399857.58	Аналитический метод	0.10	–
98	508622.12	1399875.71	Аналитический метод	0.10	–
99	508646.92	1399893.84	Аналитический метод	0.10	–
100	508676.53	1399914.92	Аналитический метод	0.10	–
101	508732.06	1399959.32	Аналитический метод	0.10	–
102	508781.28	1399991.13	Аналитический метод	0.10	–
103	508812.00	1400009.62	Аналитический метод	0.10	–
104	508832.36	1400023.68	Аналитический метод	0.10	–
105	508860.48	1400046.62	Аналитический метод	0.10	–
106	508887.14	1400066.60	Аналитический метод	0.10	–
107	508933.78	1400099.88	Аналитический метод	0.10	–
108	508946.73	1400107.66	Аналитический метод	0.10	–
109	508958.58	1400115.42	Аналитический метод	0.10	–
110	508970.79	1400123.94	Аналитический метод	0.10	–
111	508984.12	1400133.55	Аналитический метод	0.10	–
112	509009.28	1400155.74	Аналитический метод	0.10	–
113	509017.06	1400162.03	Аналитический метод	0.10	–
114	509033.72	1400172.76	Аналитический метод	0.10	–
115	509052.59	1400184.97	Аналитический метод	0.10	–
116	509070.36	1400195.33	Аналитический метод	0.10	–
117	509102.19	1400213.08	Аналитический метод	0.10	–
118	509117.00	1400222.70	Аналитический метод	0.10	–

119	509138.84	1400238.24	Аналитический метод	0.10	–
120	509172.88	1400267.10	Аналитический метод	0.10	–
121	509191.40	1400279.68	Аналитический метод	0.10	–
1	509206.57	1400291.51	Аналитический метод	0.10	–

3. Сведения о характерных точках части (частей) границы объекта

Обозначение характерных точек части границы	Координаты, м		Метод определения координат характерной точки	Средняя квадратическая погрешность положения характерной точки (M_t), м	Описание обозначения точки на местности (при наличии)
	X	Y			
1	2	3	4	5	6
–	–	–	–	–	–



муниципальный район Кошкинский
сельское поселение Большая Романовка
деревня Каменный Овраг
63:24-0901005

Масштаб 1 : 1700

Используемые условные знаки и обозначения:

- ' - характеристическая точка границы
- - территория зона
- - граница кадастрового квартала
- - граница населённого пункта
- - земельный участок, кадастровый номер
- 63:24-0901002 - подпись кадастрового квартала

муниципальный район Кошкинский - наименование муниципального района
сельское поселение Большая Романовка - наименование сельского поселения
деревня Каменный Овраг - наименование населённого пункта

ОПИСАНИЕ МЕСТОПОЛОЖЕНИЯ ГРАНИЦ

Зона смешанной застройки (Жб)

(наименование объекта, местоположение границ которого описано (далее - объект))

Раздел 1

Сведения об объекте

Сведения об объекте		
№ п/п	Характеристики объекта	Описание характеристик
1	2	3
1	Местоположение объекта	Самарская область, муниципальный район Кошкинский, сельское поселение Большая Романовка, деревня Малая Романовка
2	Площадь объекта +/- величина погрешности определения площади (P+/- Дельта P)	365835 кв.м ± 121 кв.м
3	Иные характеристики объекта	–

Раздел 2

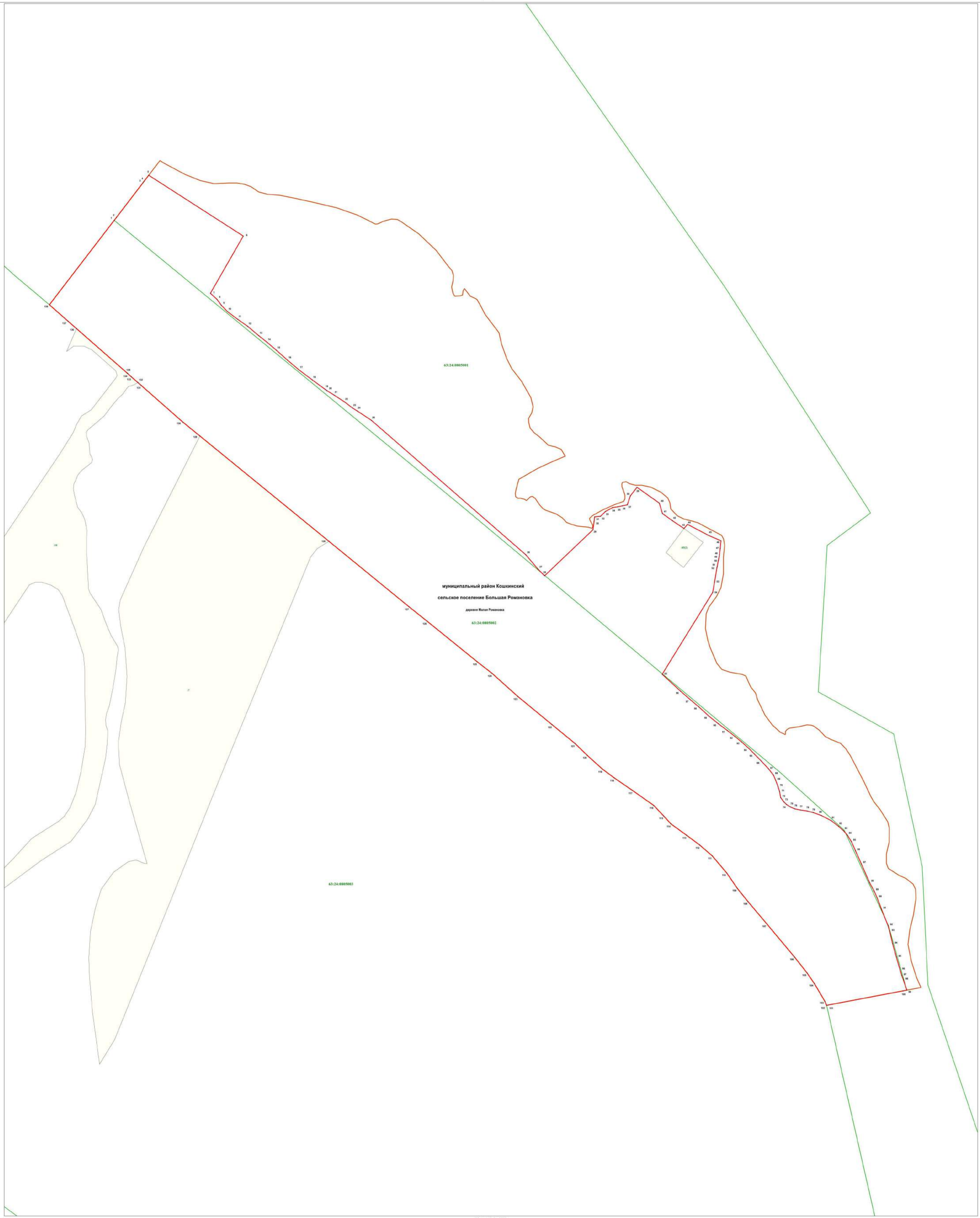
Сведения о местоположении границ объекта					
1. Система координат <u>МСК-63</u>					
2. Сведения о характерных точках границ объекта					
Обозначение характерных точек границ	Координаты, м		Метод определения координат характерной точки	Средняя квадратическая погрешность положения характерной точки (M _t), м	Описание обозначения точки на местности (при наличии)
	X	Y			
1	2	3	4	5	6
1	510542.45	1393135.48	Аналитический метод	0.10	–
2	510547.21	1393139.12	Аналитический метод	0.10	–
3	510601.95	1393181.10	Аналитический метод	0.10	–
4	510604.58	1393183.12	Аналитический метод	0.10	–
5	510614.18	1393190.48	Картометрический метод	0.10	–
6	510517.38	1393341.19	Картометрический метод	0.10	–
7	510426.04	1393288.92	Картометрический метод	0.10	–
8	510416.41	1393299.44	Картометрический метод	0.10	–
9	510407.06	1393306.21	Картометрический метод	0.10	–
10	510396.86	1393316.03	Картометрический метод	0.10	–
11	510384.53	1393332.43	Картометрический метод	0.10	–
12	510373.32	1393348.34	Картометрический метод	0.10	–
13	510358.48	1393365.95	Картометрический метод	0.10	–
14	510348.15	1393379.03	Картометрический метод	0.10	–
15	510335.31	1393394.04	Картометрический метод	0.10	–
16	510319.52	1393411.70	Картометрический метод	0.10	–
17	510303.75	1393430.28	Картометрический метод	0.10	–
18	510287.83	1393451.42	Картометрический метод	0.10	–
19	510272.34	1393472.65	Картометрический метод	0.10	–
20	510271.02	1393474.45	Картометрический метод	0.10	–
21	510263.90	1393486.05	Картометрический метод	0.10	–
22	510252.97	1393502.64	Картометрический метод	0.10	–
23	510243.09	1393515.47	Картометрический метод	0.10	–
24	510238.65	1393522.81	Картометрический метод	0.10	–
25	510223.46	1393545.56	Картометрический метод	0.10	–
26	510009.12	1393791.82	Картометрический метод	0.10	–
27	509986.17	1393811.30	Картометрический метод	0.10	–
28	509975.76	1393821.59	Картометрический метод	0.10	–
29	510049.11	1393898.60	Картометрический метод	0.10	–
30	510062.74	1393900.58	Картометрический метод	0.10	–
31	510069.86	1393901.37	Картометрический метод	0.10	–
32	510070.65	1393910.77	Картометрический метод	0.10	–
33	510078.19	1393918.46	Картометрический метод	0.10	–
34	510084.63	1393930.38	Картометрический метод	0.10	–
35	510085.65	1393937.97	Картометрический метод	0.10	–
36	510087.25	1393945.19	Картометрический метод	0.10	–
37	510088.93	1393953.52	Картометрический метод	0.10	–
38	510103.14	1393958.18	Картометрический метод	0.10	–
39	510116.81	1393968.97	Картометрический метод	0.10	–
40	510091.63	1394004.44	Картометрический метод	0.10	–
41	510075.02	1394009.33	Картометрический метод	0.10	–
42	510063.44	1394025.52	Картометрический метод	0.10	–
43	510051.16	1394043.78	Аналитический метод	0.10	–
44	510057.83	1394049.52	Картометрический метод	0.10	–
45	510040.04	1394083.34	Картометрический метод	0.10	–
46	510031.69	1394102.76	Картометрический метод	0.10	–
47	510019.51	1394101.45	Картометрический метод	0.10	–
48	510009.74	1394100.39	Картометрический метод	0.10	–
49	510007.31	1394100.13	Картометрический метод	0.10	–
50	510000.40	1394098.71	Картометрический метод	0.10	–
51	509990.56	1394096.69	Картометрический метод	0.10	–

52	509988.36	1394096.24	Картометрический метод	0.10	–
53	509965.81	1394092.56	Картометрический метод	0.10	–
54	509949.45	1394089.64	Картометрический метод	0.10	–
55	509818.86	1394009.02	Картометрический метод	0.10	–
56	509791.54	1394038.62	Картометрический метод	0.10	–
57	509777.79	1394054.36	Картометрический метод	0.10	–
58	509766.76	1394067.46	Картометрический метод	0.10	–
59	509751.86	1394083.69	Картометрический метод	0.10	–
60	509739.95	1394098.68	Картометрический метод	0.10	–
61	509729.41	1394112.70	Картометрический метод	0.10	–
62	509719.75	1394125.06	Картометрический метод	0.10	–
63	509711.21	1394135.53	Картометрический метод	0.10	–
64	509700.83	1394146.99	Картометрический метод	0.10	–
65	509691.77	1394155.85	Картометрический метод	0.10	–
66	509680.45	1394167.09	Картометрический метод	0.10	–
67	509667.75	1394178.85	Картометрический метод	0.10	–
68	509658.19	1394186.32	Картометрический метод	0.10	–
69	509649.94	1394189.89	Картометрический метод	0.10	–
70	509640.25	1394193.57	Картометрический метод	0.10	–
71	509631.95	1394196.13	Картометрический метод	0.10	–
72	509622.46	1394197.79	Картометрический метод	0.10	–
73	509615.39	1394202.87	Картометрический метод	0.10	–
74	509611.32	1394207.17	Картометрический метод	0.10	–
75	509607.53	1394213.09	Картометрический метод	0.10	–
76	509604.25	1394220.39	Картометрический метод	0.10	–
77	509602.41	1394229.51	Картометрический метод	0.10	–
78	509600.84	1394240.02	Картометрический метод	0.10	–
79	509598.33	1394250.10	Картометрический метод	0.10	–
80	509593.79	1394262.55	Картометрический метод	0.10	–
81	509585.63	1394278.36	Картометрический метод	0.10	–
82	509576.65	1394290.01	Картометрический метод	0.10	–
83	509569.43	1394298.12	Картометрический метод	0.10	–
84	509562.39	1394304.13	Картометрический метод	0.10	–
85	509552.11	1394310.70	Картометрический метод	0.10	–
86	509537.40	1394317.16	Картометрический метод	0.10	–
87	509516.95	1394326.33	Картометрический метод	0.10	–
88	509487.08	1394339.49	Картометрический метод	0.10	–
89	509473.33	1394346.86	Картометрический метод	0.10	–
90	509462.76	1394351.57	Картометрический метод	0.10	–
91	509444.58	1394358.59	Картометрический метод	0.10	–
92	509418.36	1394369.09	Картометрический метод	0.10	–
93	509409.59	1394371.66	Картометрический метод	0.10	–
94	509389.49	1394376.41	Картометрический метод	0.10	–
95	509368.25	1394382.35	Картометрический метод	0.10	–
96	509347.95	1394388.26	Картометрический метод	0.10	–
97	509338.72	1394390.85	Картометрический метод	0.10	–
98	509331.58	1394393.61	Картометрический метод	0.10	–
99	509315.33	1394398.96	Аналитический метод	0.10	–
100	509314.20	1394393.05	Аналитический метод	0.10	–
101	509291.65	1394274.11	Аналитический метод	0.10	–
102	509291.08	1394271.10	Аналитический метод	0.10	–
103	509297.52	1394268.46	Аналитический метод	0.10	–
104	509325.77	1394251.72	Аналитический метод	0.10	–
105	509342.52	1394240.23	Аналитический метод	0.10	–
106	509367.90	1394220.13	Аналитический метод	0.10	–
107	509420.58	1394176.11	Аналитический метод	0.10	–
108	509456.48	1394145.96	Аналитический метод	0.10	–
109	509477.54	1394128.74	Аналитический метод	0.10	–
110	509501.96	1394111.99	Аналитический метод	0.10	–
111	509529.25	1394089.02	Аналитический метод	0.10	–
112	509546.49	1394068.92	Аналитический метод	0.10	–
113	509562.28	1394047.87	Аналитический метод	0.10	–
114	509580.48	1394022.98	Аналитический метод	0.10	–
115	509592.93	1394011.50	Аналитический метод	0.10	–
116	509609.69	1393995.71	Аналитический метод	0.10	–
117	509633.62	1393961.74	Аналитический метод	0.10	–
118	509653.73	1393932.55	Аналитический метод	0.10	–

119	509667.62	1393913.89	Аналитический метод	0.10	–
120	509689.64	1393889.48	Аналитический метод	0.10	–
121	509708.31	1393870.34	Аналитический метод	0.10	–
122	509738.48	1393833.50	Аналитический метод	0.10	–
123	509783.48	1393778.95	Аналитический метод	0.10	–
124	509820.34	1393737.80	Аналитический метод	0.10	–
125	509839.02	1393713.87	Аналитический метод	0.10	–
126	509903.66	1393633.96	Аналитический метод	0.10	–
127	509926.58	1393605.44	Аналитический метод	0.10	–
128	510030.76	1393477.75	Аналитический метод	0.10	–
129	510198.61	1393272.06	Аналитический метод	0.10	–
130	510220.62	1393245.10	Аналитический метод	0.10	–
131	510279.38	1393178.26	Аналитический метод	0.10	–
132	510283.80	1393173.23	Аналитический метод	0.10	–
133	510293.04	1393162.72	Аналитический метод	0.10	–
134	510298.13	1393156.94	Аналитический метод	0.10	–
135	510299.05	1393155.88	Аналитический метод	0.10	–
136	510369.84	1393075.35	Аналитический метод	0.10	–
137	510381.58	1393062.00	Аналитический метод	0.10	–
138	510407.78	1393032.20	Аналитический метод	0.10	–
1	510542.45	1393135.48	Аналитический метод	0.10	–

3. Сведения о характерных точках части (частей) границы объекта

Обозначение характерных точек части границы	Координаты, м		Метод определения координат характерной точки	Средняя квадратическая погрешность положения характерной точки (M _i), м	Описание обозначения точки на местности (при наличии)
	X	Y			
1	2	3	4	5	6
–	–	–	–	–	–



Масштаб 1:2000

- Используемые условные знаки и обозначения:
- 1 - характеристическая точка границы
 - территорияльная зона
 - граница кадастрового квартала
 - граница населённого пункта
 - земельный участок, кадастровый номер
 - 63:24:0085001 - подпись кадастрового квартала
 - муниципальный район Кошкинский - наименование муниципального района
 - сельское поселение Большая Романовка - наименование сельского поселения
 - деревня Малая Романовка - наименование населённого пункта

Подпись кадастрового инженера: [подпись]
Дата: 06.12.2022
Место для отоса печати (при наличии): [печать]



ОПИСАНИЕ МЕСТОПОЛОЖЕНИЯ ГРАНИЦ

Зона смешанной застройки (Жб)

(наименование объекта, местоположение границ которого описано (далее - объект))

Раздел 1

Сведения об объекте

Сведения об объекте		
№ п/п	Характеристики объекта	Описание характеристик
1	2	3
1	Местоположение объекта	Самарская область, муниципальный район Кошкинский, сельское поселение Большая Романовка, деревня Супонево
2	Площадь объекта +/- величина погрешности определения площади (P+/- Дельта P)	426011 кв.м ± 834 кв.м
3	Иные характеристики объекта	–

Раздел 2

Сведения о местоположении границ объекта					
1. Система координат <u>МСК-63</u>					
2. Сведения о характерных точках границ объекта					
Обозначение характерных точек границ	Координаты, м		Метод определения координат характерной точки	Средняя квадратическая погрешность положения характерной точки (M _t), м	Описание обозначения точки на местности (при наличии)
	X	Y			
1	2	3	4	5	6
1	505034.56	1400674.78	Картометрический метод	0.10	–
2	505039.92	1400679.31	Картометрический метод	0.10	–
3	505040.36	1400683.82	Картометрический метод	0.10	–
4	505042.03	1400689.49	Картометрический метод	0.10	–
5	505045.55	1400693.28	Картометрический метод	0.10	–
6	505048.70	1400695.33	Картометрический метод	0.10	–
7	505052.71	1400697.04	Картометрический метод	0.10	–
8	505053.81	1400699.31	Картометрический метод	0.10	–
9	505055.85	1400704.17	Картометрический метод	0.10	–
10	505056.40	1400709.63	Картометрический метод	0.10	–
11	505054.68	1400713.57	Картометрический метод	0.10	–
12	505053.06	1400718.14	Картометрический метод	0.10	–
13	505052.76	1400721.64	Картометрический метод	0.10	–
14	505053.36	1400723.28	Картометрический метод	0.10	–
15	505054.82	1400724.43	Картометрический метод	0.10	–
16	505057.40	1400725.63	Картометрический метод	0.10	–
17	505060.09	1400725.56	Картометрический метод	0.10	–
18	505062.25	1400726.21	Картометрический метод	0.10	–
19	505064.31	1400727.62	Картометрический метод	0.10	–
20	505066.39	1400728.20	Картометрический метод	0.10	–
21	505068.74	1400728.33	Картометрический метод	0.10	–
22	505071.02	1400728.43	Картометрический метод	0.10	–
23	505071.70	1400728.49	Картометрический метод	0.10	–
24	505072.02	1400728.66	Картометрический метод	0.10	–
25	505072.05	1400729.07	Картометрический метод	0.10	–
26	505071.83	1400729.67	Картометрический метод	0.10	–
27	505070.60	1400731.79	Картометрический метод	0.10	–
28	505060.32	1400746.04	Картометрический метод	0.10	–
29	505053.95	1400754.88	Картометрический метод	0.10	–
30	504992.68	1400839.79	Картометрический метод	0.10	–
31	505042.32	1400919.57	Картометрический метод	0.10	–
32	505044.63	1400941.75	Картометрический метод	0.10	–
33	505056.79	1400932.05	Картометрический метод	0.10	–
34	505063.17	1400926.97	Картометрический метод	0.10	–
35	505068.25	1400933.02	Картометрический метод	0.10	–
36	505077.86	1400924.66	Картометрический метод	0.10	–
37	505081.13	1400928.05	Картометрический метод	0.10	–
38	505089.94	1400959.62	Картометрический метод	0.10	–
39	505098.02	1400953.45	Картометрический метод	0.10	–
40	505107.96	1400945.87	Картометрический метод	0.10	–
41	505144.06	1400977.24	Картометрический метод	0.10	–
42	505231.17	1401100.42	Картометрический метод	0.10	–
43	505206.08	1401119.59	Картометрический метод	0.10	–
44	505180.34	1401105.38	Аналитический метод	0.10	–
45	505003.58	1400972.44	Аналитический метод	0.10	–
46	504979.59	1400977.33	Аналитический метод	0.10	–
47	504958.01	1400936.72	Аналитический метод	0.10	–
48	504930.52	1400879.83	Аналитический метод	0.10	–
49	504894.23	1400830.10	Аналитический метод	0.10	–
50	504851.22	1400839.20	Аналитический метод	0.10	–
51	504825.20	1400825.93	Аналитический метод	0.10	–

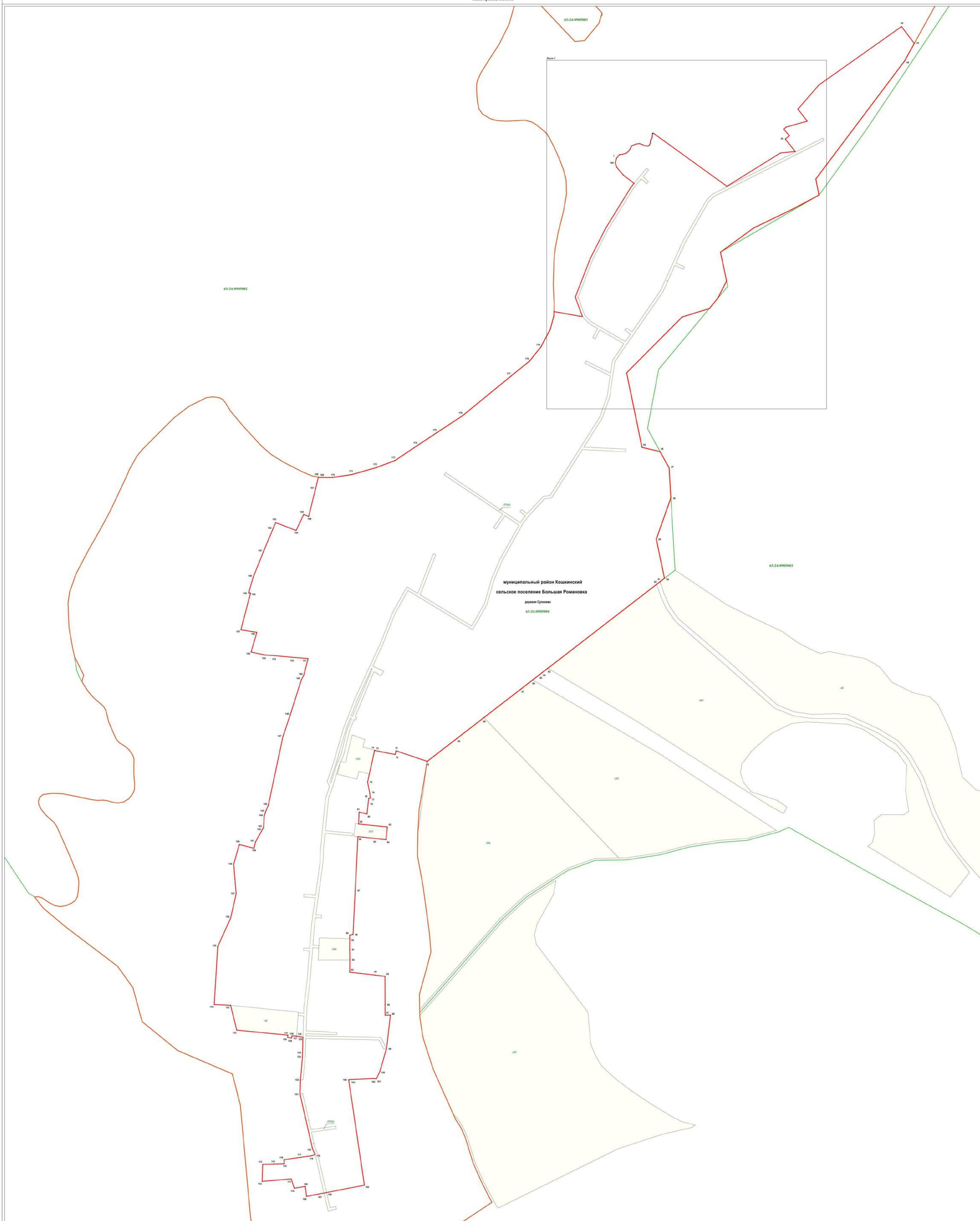
52	504810.17	1400813.44	Аналитический метод	0.10	–
53	504797.44	1400772.90	Аналитический метод	0.10	–
54	504714.07	1400689.96	Аналитический метод	0.10	–
55	504602.91	1400712.98	Аналитический метод	0.10	–
56	504596.40	1400739.90	Аналитический метод	0.10	–
57	504572.06	1400753.45	Аналитический метод	0.10	–
58	504527.38	1400756.04	Аналитический метод	0.10	–
59	504465.63	1400734.22	Аналитический метод	0.10	–
60	504407.27	1400746.52	Аналитический метод	0.10	–
61	504402.18	1400739.94	Аналитический метод	0.10	–
62	504398.30	1400734.91	Аналитический метод	0.10	–
63	504272.96	1400572.40	Аналитический метод	0.10	–
64	504266.46	1400563.96	Аналитический метод	0.10	–
65	504262.51	1400558.85	Аналитический метод	0.10	–
66	504255.50	1400549.75	Аналитический метод	0.10	–
67	504241.74	1400531.91	Аналитический метод	0.10	–
68	504199.23	1400476.80	Аналитический метод	0.10	–
69	504167.98	1400436.29	Аналитический метод	0.10	–
70	504133.88	1400392.08	Аналитический метод	0.10	–
71	504149.56	1400345.69	Картометрический метод	0.10	–
72	504144.07	1400344.42	Картометрический метод	0.10	–
73	504150.05	1400314.10	Картометрический метод	0.10	–
74	504150.19	1400313.57	Картометрический метод	0.10	–
75	504102.90	1400303.19	Картометрический метод	0.10	–
76	504086.49	1400306.51	Картометрический метод	0.10	–
77	504079.21	1400307.19	Картометрический метод	0.10	–
78	504078.35	1400304.83	Картометрический метод	0.10	–
79	504070.53	1400303.94	Картометрический метод	0.10	–
80	504055.34	1400302.20	Картометрический метод	0.10	–
81	504058.21	1400290.52	Картометрический метод	0.10	–
82	504040.41	1400289.64	Картометрический метод	0.10	–
83	504035.99	1400332.57	Аналитический метод	0.20	–
84	504017.09	1400330.64	Аналитический метод	0.20	–
85	504018.78	1400314.24	Аналитический метод	0.20	–
86	504021.40	1400288.69	Картометрический метод	0.10	–
87	503941.00	1400284.70	Картометрический метод	0.10	–
88	503875.52	1400281.44	Картометрический метод	0.10	–
89	503874.43	1400276.40	Картометрический метод	0.10	–
90	503868.94	1400276.60	Аналитический метод	0.60	–
91	503852.52	1400276.45	Аналитический метод	0.60	–
92	503837.52	1400276.70	Аналитический метод	0.60	–
93	503819.13	1400276.51	Картометрический метод	0.10	–
94	503814.60	1400314.42	Картометрический метод	0.10	–
95	503812.75	1400329.21	Картометрический метод	0.10	–
96	503770.31	1400329.28	Картометрический метод	0.10	–
97	503754.76	1400329.40	Картометрический метод	0.10	–
98	503754.98	1400337.32	Картометрический метод	0.10	–
99	503705.31	1400331.43	Аналитический метод	0.10	–
100	503670.98	1400321.50	Картометрический метод	0.10	–
101	503659.81	1400316.21	Картометрический метод	0.10	–
102	503660.32	1400312.00	Картометрический метод	0.10	–
103	503658.79	1400279.67	Картометрический метод	0.10	–
104	503658.42	1400274.87	Картометрический метод	0.10	–
105	503500.97	1400298.33	Картометрический метод	0.10	–
106	503489.62	1400239.86	Картометрический метод	0.10	–
107	503487.73	1400230.10	Картометрический метод	0.10	–
108	503484.22	1400212.02	Картометрический метод	0.10	–
109	503499.24	1400210.01	Картометрический метод	0.10	–
110	503496.41	1400193.75	Картометрический метод	0.10	–
111	503510.24	1400189.08	Картометрический метод	0.10	–
112	503506.65	1400145.70	Картометрический метод	0.10	–
113	503532.06	1400146.58	Картометрический метод	0.10	–
114	503532.50	1400162.95	Картометрический метод	0.10	–
115	503532.94	1400178.80	Картометрический метод	0.10	–
116	503538.96	1400178.32	Картометрический метод	0.10	–
117	503542.55	1400203.29	Картометрический метод	0.10	–
118	503544.86	1400219.41	Картометрический метод	0.10	–

119	503546.72	1400224.76	Аналитический метод	0.10	–
120	503555.53	1400220.82	Аналитический метод	0.10	–
121	503637.01	1400202.18	Аналитический метод	0.10	–
122	503657.78	1400202.80	Аналитический метод	0.10	–
123	503692.46	1400205.88	Аналитический метод	0.10	–
124	503698.71	1400206.11	Аналитический метод	0.10	–
125	503722.02	1400206.69	Картометрический метод	0.10	–
126	503723.71	1400196.99	Картометрический метод	0.10	–
127	503723.80	1400195.00	Картометрический метод	0.10	–
128	503724.02	1400190.18	Картометрический метод	0.10	–
129	503720.57	1400189.57	Картометрический метод	0.10	–
130	503721.61	1400183.66	Картометрический метод	0.10	–
131	503725.06	1400184.28	Картометрический метод	0.10	–
132	503732.47	1400107.81	Картометрический метод	0.10	–
133	503769.74	1400098.62	Картометрический метод	0.10	–
134	503770.75	1400074.13	Картометрический метод	0.10	–
135	503857.43	1400079.33	Картометрический метод	0.10	–
136	503900.21	1400098.80	Картометрический метод	0.10	–
137	503936.14	1400106.83	Картометрический метод	0.10	–
138	503980.30	1400103.23	Картометрический метод	0.10	–
139	504009.73	1400111.61	Картометрический метод	0.10	–
140	504004.14	1400133.58	Картометрический метод	0.10	–
141	504013.42	1400135.63	Картометрический метод	0.10	–
142	504032.28	1400146.21	Картометрический метод	0.10	–
143	504035.02	1400147.88	Картометрический метод	0.10	–
144	504052.34	1400148.82	Картометрический метод	0.10	–
145	504058.27	1400150.72	Картометрический метод	0.10	–
146	504068.60	1400154.99	Картометрический метод	0.10	–
147	504170.44	1400176.59	Картометрический метод	0.10	–
148	504203.25	1400187.58	Картометрический метод	0.10	–
149	504255.76	1400204.21	Картометрический метод	0.10	–
150	504262.37	1400207.83	Картометрический метод	0.10	–
151	504287.46	1400214.27	Картометрический метод	0.10	–
152	504289.34	1400190.58	Картометрический метод	0.10	–
153	504291.77	1400163.86	Картометрический метод	0.10	–
154	504292.94	1400148.91	Картометрический метод	0.10	–
155	504297.15	1400129.27	Картометрический метод	0.10	–
156	504326.58	1400137.81	Картометрический метод	0.10	–
157	504330.37	1400114.07	Картометрический метод	0.10	–
158	504385.19	1400128.25	Картометрический метод	0.10	–
159	504385.35	1400125.47	Картометрический метод	0.10	–
160	504409.18	1400132.42	Картометрический метод	0.10	–
161	504446.73	1400147.56	Картометрический метод	0.10	–
162	504480.29	1400161.54	Картометрический метод	0.10	–
163	504490.56	1400165.85	Картометрический метод	0.10	–
164	504478.72	1400196.49	Картометрический метод	0.10	–
165	504502.52	1400207.73	Картометрический метод	0.10	–
166	504499.71	1400215.26	Картометрический метод	0.10	–
167	504540.93	1400225.38	Картометрический метод	0.10	–
168	504558.38	1400229.65	Картометрический метод	0.10	–
169	504557.92	1400232.18	Аналитический метод	0.10	–
170	504557.67	1400250.66	Аналитический метод	0.10	–
171	504562.24	1400279.58	Аналитический метод	0.10	–
172	504572.60	1400315.89	Аналитический метод	0.10	–
173	504583.10	1400343.98	Аналитический метод	0.10	–
174	504605.20	1400376.96	Аналитический метод	0.10	–
175	504624.44	1400406.20	Аналитический метод	0.10	–
176	504650.03	1400444.96	Аналитический метод	0.10	–
177	504709.10	1400517.07	Аналитический метод	0.10	–
178	504731.50	1400544.79	Аналитический метод	0.10	–
179	504753.12	1400562.22	Аналитический метод	0.10	–
180	504779.12	1400575.92	Аналитический метод	0.10	–
181	504799.18	1400581.40	Аналитический метод	0.10	–
182	504805.50	1400581.55	Картометрический метод	0.10	–
183	504804.23	1400588.81	Картометрический метод	0.10	–
184	504804.16	1400589.21	Картометрический метод	0.10	–
185	504800.05	1400612.57	Картометрический метод	0.10	–

186	504798.73	1400619.51	Картометрический метод	0.10	–
187	504798.16	1400623.88	Аналитический метод	0.10	–
188	504827.14	1400613.24	Аналитический метод	0.10	–
189	504885.07	1400635.76	Аналитический метод	0.10	–
190	504929.61	1400658.33	Аналитический метод	0.10	–
191	504991.23	1400696.25	Аналитический метод	0.10	–
192	504997.12	1400701.11	Картометрический метод	0.10	–
193	505009.61	1400684.76	Картометрический метод	0.10	–
194	505021.24	1400675.07	Картометрический метод	0.10	–
195	505027.68	1400672.83	Картометрический метод	0.10	–
1	505034.56	1400674.78	Картометрический метод	0.10	–

3. Сведения о характерных точках части (частей) границы объекта

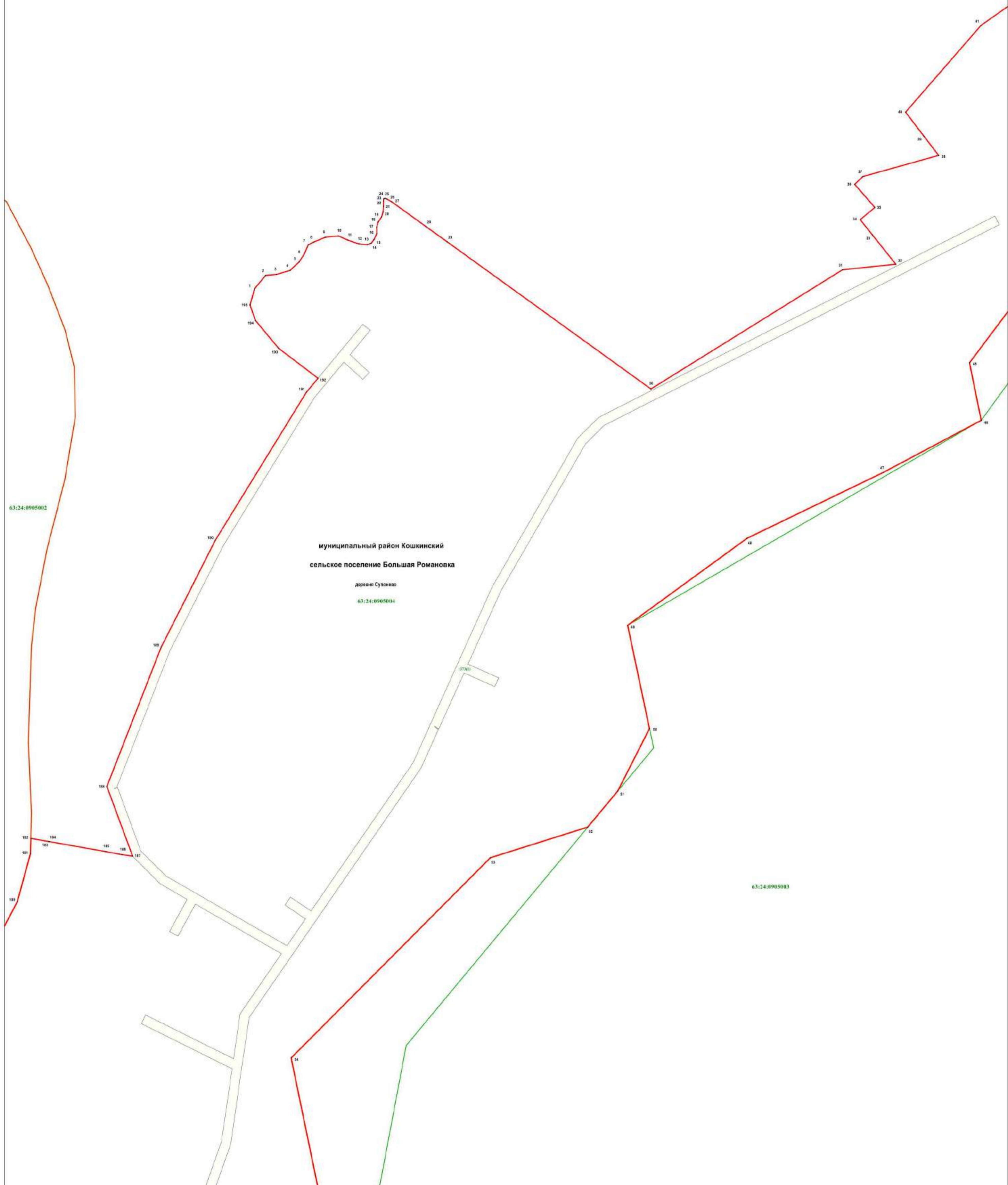
Обозначение характерных точек части границы	Координаты, м		Метод определения координат характерной точки	Средняя квадратическая погрешность положения характерной точки (M), м	Описание обозначения точки на местности (при наличии)
	X	Y			
1	2	3	4	5	6
–	–	–	–	–	–



Используемые условные знаки и обозначения:

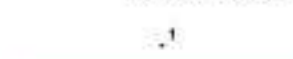





- характеристическая точка границы
- территориальная зона
- граница кадастрового квартала
- граница населенного пункта
- земельный участок, кадастровый номер
- подпись кадастрового квартала

муниципальный район Кошкинский - наименование муниципального района
сельское поселение Большая Романовка - наименование сельского поселения
деревня Сулово - наименование населенного пункта



Масштаб 1:800

Используемые условные знаки и обозначения:

-  - характерная точка границы
-  - территорияльная зона
-  - граница кадастрового квартала
-  - граница населённого пункта
-  - земельный участок, кадастровый номер
-  - подпись кадастрового квартала

муниципальный район Кошкинский - наименование муниципального района
сельское поселение Большая Романовка - наименование сельского поселения
деревня Сулоново - наименование населённого пункта



Подпись кадастрового инженера (Ф.А. Ендальцева)
Дата 06.12.2022
Место для отписки печати (при наличии) лица, осуществляющего обращение местоположения границ объекта

ОПИСАНИЕ МЕСТОПОЛОЖЕНИЯ ГРАНИЦ

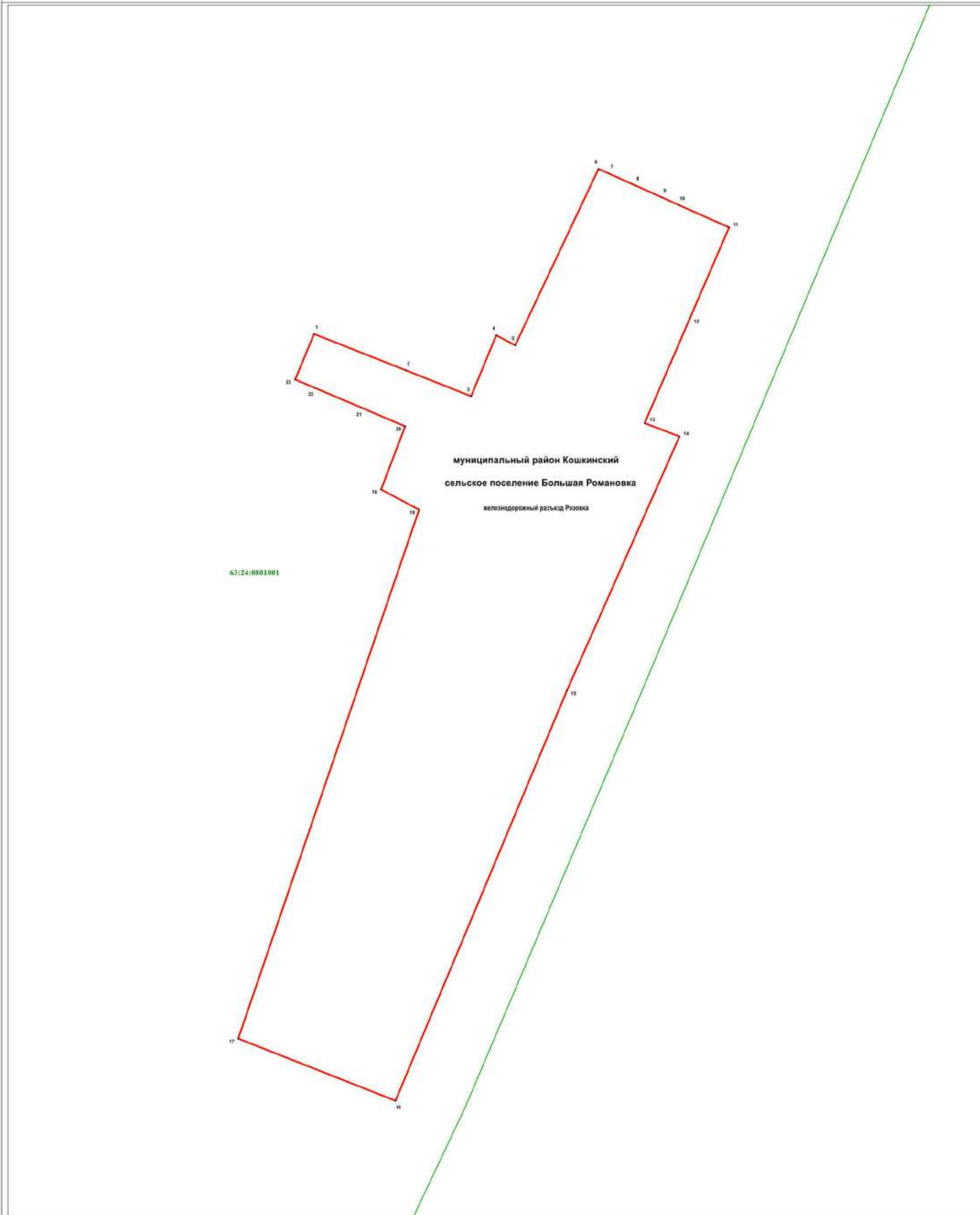
Зона садоводства (Ж7)

(наименование объекта, местоположение границ которого описано (далее - объект))

Раздел 1





Сведения об объекте

Сведения об объекте		
№ п/п	Характеристики объекта	Описание характеристик
1	2	3
1	Местоположение объекта	Самарская область, муниципальный район Кошкинский, сельское поселение Большая Романовка, железнодорожный разъезд Розовка
2	Площадь объекта +/- величина погрешности определения площади (P+/- Дельта P)	18187 кв.м ± 30 кв.м
3	Иные характеристики объекта	–



Масштаб 1 : 800

Используемые условные знаки и обозначения:

-  - характерная точка границы
-  - территория зона
-  - граница кадастрового квартала
-  - граница населённого пункта
-  - подпись кадастрового квартала

муниципальный район Кошкинский - наименование муниципального района
сельское поселение Большая Романовка - наименование сельского поселения
железнодорожный разъезд Розовка - наименование населённого пункта



Подпись кадастрового инженера:  О.А. Ендальцева/
Дата: 06.12.2022

Место для отиска печати (при наличии) или, в противном случае, описание местоположения границ объекта

ОПИСАНИЕ МЕСТОПОЛОЖЕНИЯ ГРАНИЦ
Зона инженерной и транспортной инфраструктуры (ИТ)
(наименование объекта, местоположение границ которого описано (далее - объект))

Раздел 1

Сведения об объекте

Сведения об объекте		
№ п/п	Характеристики объекта	Описание характеристик
1	2	3
1	Местоположение объекта	Самарская область, муниципальный район Кошкинский, сельское поселение Большая Романовка, деревня Бикулов Починок
2	Площадь объекта +/- величина погрешности определения площади (P+/- Дельта P)	5254 кв.м ± 15 кв.м
3	Иные характеристики объекта	–

ОПИСАНИЕ МЕСТОПОЛОЖЕНИЯ ГРАНИЦ
Зона инженерной и транспортной инфраструктуры (ИТ)
(наименование объекта, местоположение границ которого описано (далее - объект))

Раздел 1

Сведения об объекте

Сведения об объекте		
№ п/п	Характеристики объекта	Описание характеристик
1	2	3
1	Местоположение объекта	Самарская область, муниципальный район Кошкинский, сельское поселение Большая Романовка, село Большая Романовка
2	Площадь объекта +/- величина погрешности определения площади (P+/- Дельта P)	63685 кв.м ± 52 кв.м
3	Иные характеристики объекта	–

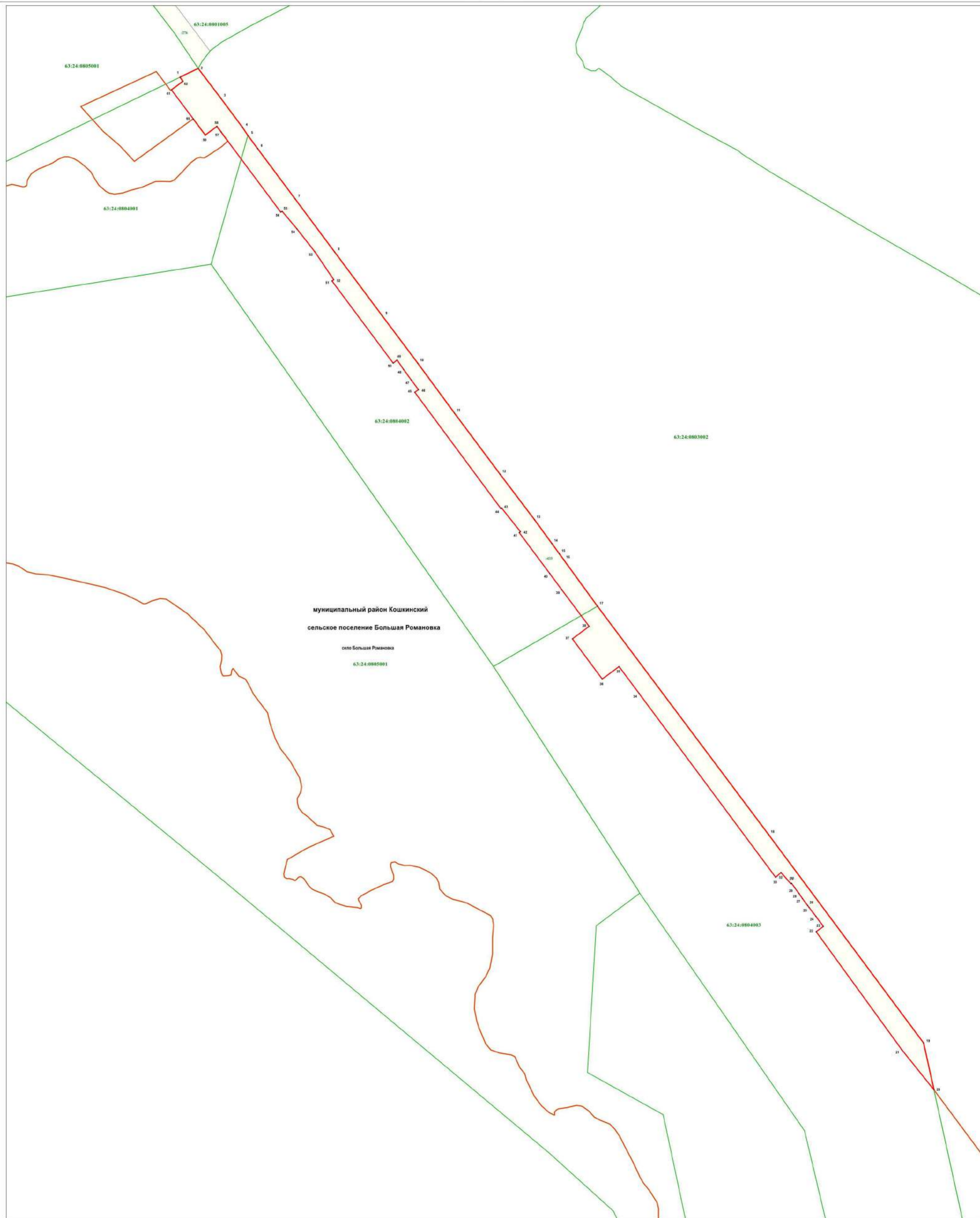
Раздел 2

Сведения о местоположении границ объекта					
1. Система координат <u>МСК-63</u>					
2. Сведения о характерных точках границ объекта					
Обозначение характерных точек границ	Координаты, м		Метод определения координат характерной точки	Средняя квадратическая погрешность положения характерной точки (M _t), м	Описание обозначения точки на местности (при наличии)
	X	Y			
1	2	3	4	5	6
1	511374.01	1393609.62	Аналитический метод	0.10	–
2	511387.99	1393638.49	Аналитический метод	0.10	–
3	511340.55	1393674.49	Аналитический метод	0.10	–
4	511294.14	1393709.16	Аналитический метод	0.10	–
5	511281.32	1393717.70	Аналитический метод	0.10	–
6	511260.59	1393733.11	Аналитический метод	0.10	–
7	511180.37	1393792.68	Аналитический метод	0.10	–
8	511096.04	1393855.50	Аналитический метод	0.10	–
9	510993.96	1393931.66	Аналитический метод	0.10	–
10	510919.06	1393987.94	Аналитический метод	0.10	–
11	510839.44	1394046.52	Аналитический метод	0.10	–
12	510742.26	1394118.95	Аналитический метод	0.10	–
13	510670.00	1394173.64	Аналитический метод	0.10	–
14	510632.41	1394201.12	Аналитический метод	0.10	–
15	510615.96	1394213.15	Аналитический метод	0.10	–
16	510606.00	1394220.40	Аналитический метод	0.10	–
17	510532.45	1394273.80	Аналитический метод	0.10	–
18	510169.07	1394546.21	Аналитический метод	0.10	–
19	509837.56	1394792.71	Аналитический метод	0.10	–
20	509762.90	1394809.19	Аналитический метод	0.10	–
21	509827.55	1394757.54	Картометрический метод	0.10	–
22	510014.75	1394621.78	Картометрический метод	0.10	–
23	510023.02	1394633.07	Картометрический метод	0.10	–
24	510039.14	1394621.25	Картометрический метод	0.10	–
25	510053.32	1394610.39	Картометрический метод	0.10	–
26	510056.40	1394607.95	Картометрический метод	0.10	–
27	510067.47	1394599.89	Картометрический метод	0.10	–
28	510075.59	1394594.29	Картометрический метод	0.10	–
29	510084.41	1394587.89	Картометрический метод	0.10	–
30	510091.79	1394582.43	Картометрический метод	0.10	–
31	510091.07	1394581.52	Картометрический метод	0.10	–
32	510108.90	1394565.94	Картометрический метод	0.10	–
33	510101.35	1394557.39	Картометрический метод	0.10	–
34	510393.62	1394340.09	Картометрический метод	0.10	–
35	510436.54	1394308.11	Картометрический метод	0.10	–
36	510416.67	1394281.44	Картометрический метод	0.10	–
37	510480.57	1394233.84	Картометрический метод	0.10	–
38	510500.43	1394260.50	Картометрический метод	0.10	–
39	510558.53	1394217.20	Картометрический метод	0.10	–
40	510584.43	1394197.90	Картометрический метод	0.10	–
41	510649.57	1394149.35	Картометрический метод	0.10	–
42	510650.93	1394151.20	Картометрический метод	0.10	–
43	510688.73	1394121.34	Картометрический метод	0.10	–
44	510688.20	1394120.59	Картометрический метод	0.10	–
45	510873.01	1393983.03	Картометрический метод	0.10	–
46	510876.97	1393989.03	Картометрический метод	0.10	–
47	510892.24	1393977.66	Картометрический метод	0.10	–
48	510909.32	1393965.42	Картометрический метод	0.10	–
49	510924.05	1393955.03	Картометрический метод	0.10	–
50	510919.22	1393948.63	Картометрический метод	0.10	–
51	511050.10	1393851.20	Картометрический метод	0.10	–

52	511051.87	1393854.08	Картометрический метод	0.10	–
53	511096.51	1393824.04	Картометрический метод	0.10	–
54	511132.74	1393795.64	Картометрический метод	0.10	–
55	511160.82	1393772.06	Картометрический метод	0.10	–
56	511159.46	1393769.88	Картометрический метод	0.10	–
57	511286.97	1393674.88	Аналитический метод	0.10	–
58	511295.89	1393668.19	Аналитический метод	0.10	–
59	511282.15	1393649.85	Аналитический метод	0.10	–
60	511307.49	1393630.85	Аналитический метод	0.10	–
61	511353.94	1393596.02	Аналитический метод	0.10	–
62	511367.69	1393614.36	Аналитический метод	0.10	–
1	511374.01	1393609.62	Аналитический метод	0.10	–







3. Сведения о характерных точках части (частей) границы объекта

Обозначение характерных точек части границы	Координаты, м		Метод определения координат характерной точки	Средняя квадратическая погрешность положения характерной точки (M _i), м	Описание обозначения точки на местности (при наличии)
	X	Y			
1	2	3	4	5	6
–	–	–	–	–	–



Масштаб 1 : 2500

Используемые условные знаки и обозначения:

-  - характеристическая точка границы
-  - территориальная зона
-  - граница кадастрового квартала
-  - граница населенного пункта
-  - земельный участок, кадастровый номер
-  - подпись кадастрового квартала

муниципальный район Кошкинский - наименование муниципального района
сельское поселение Большая Романовка - наименование сельского поселения
село Большая Романовка - наименование населенного пункта



Подпись кадастрового инженера: О.А. Енгалычева

Дата: 02.12.2022

Место для отгиска печати (при наличии) знака, соответствующего описанию местоположения границ объекта

ОПИСАНИЕ МЕСТОПОЛОЖЕНИЯ ГРАНИЦ
Зона инженерной и транспортной инфраструктуры (ИТ)
(наименование объекта, местоположение границ которого описано (далее - объект))

Раздел 1

Сведения об объекте

Сведения об объекте		
№ п/п	Характеристики объекта	Описание характеристик
1	2	3
1	Местоположение объекта	Самарская область, муниципальный район Кошкинский, сельское поселение Большая Романовка, деревня Долиновка
2	Площадь объекта +/- величина погрешности определения площади (Р+/- Дельта Р)	43532 кв.м ± 47 кв.м
3	Иные характеристики объекта	–

Раздел 2

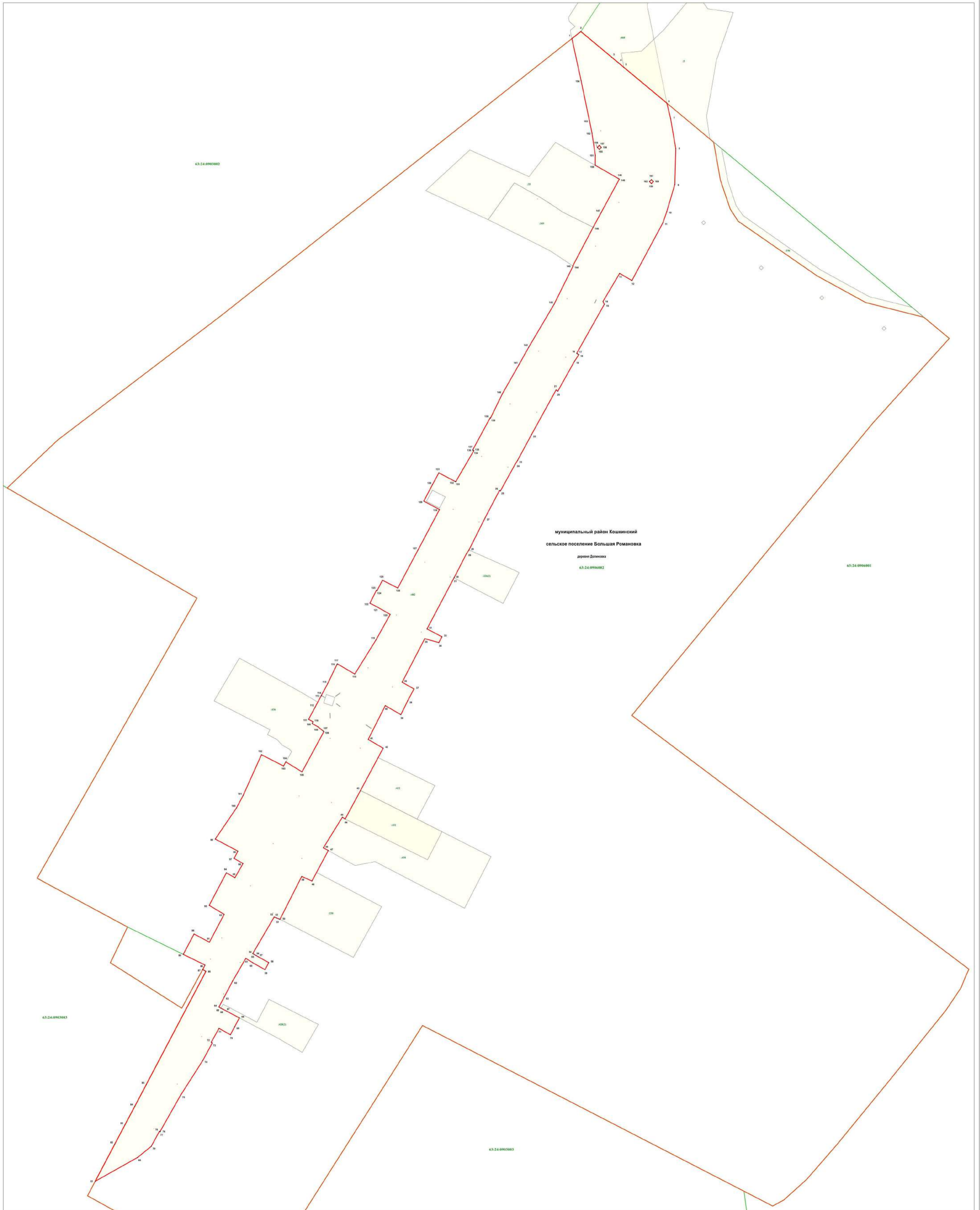
Сведения о местоположении границ объекта					
1. Система координат <u>МСК-63</u>					
2. Сведения о характерных точках границ объекта					
Обозначение характерных точек границ	Координаты, м		Метод определения координат характерной точки	Средняя квадратическая погрешность положения характерной точки (M _t), м	Описание обозначения точки на местности (при наличии)
	X	Y			
1	2	3	4	5	6
1	503918.64	1397391.22	Аналитический метод	0.10	–
2	503924.20	1397398.26	Аналитический метод	0.10	–
3	503903.82	1397422.74	Аналитический метод	0.10	–
4	503899.29	1397428.19	Аналитический метод	0.10	–
5	503895.84	1397432.34	Аналитический метод	0.10	–
6	503867.37	1397466.53	Аналитический метод	0.10	–
7	503855.04	1397469.48	Аналитический метод	0.10	–
8	503831.32	1397473.58	Аналитический метод	0.10	–
9	503802.91	1397472.79	Аналитический метод	0.10	–
10	503781.43	1397466.46	Аналитический метод	0.10	–
11	503772.52	1397463.29	Аналитический метод	0.10	–
12	503726.79	1397438.80	Аналитический метод	0.10	–
13	503732.41	1397429.00	Аналитический метод	0.10	–
14	503710.14	1397415.84	Аналитический метод	0.10	–
15	503708.01	1397416.96	Аналитический метод	0.10	–
16	503669.00	1397394.97	Аналитический метод	0.10	–
17	503668.64	1397395.60	Аналитический метод	0.10	–
18	503668.00	1397396.66	Аналитический метод	0.10	–
19	503662.91	1397393.33	Аналитический метод	0.10	–
20	503638.99	1397379.96	Аналитический метод	0.10	–
21	503640.03	1397378.67	Аналитический метод	0.10	–
22	503604.44	1397359.01	Аналитический метод	0.10	–
23	503584.18	1397348.05	Аналитический метод	0.10	–
24	503580.96	1397346.10	Аналитический метод	0.10	–
25	503559.85	1397334.43	Аналитический метод	0.10	–
26	503560.05	1397334.01	Аналитический метод	0.10	–
27	503538.51	1397322.25	Аналитический метод	0.10	–
28	503513.05	1397309.49	Аналитический метод	0.10	–
29	503510.39	1397307.59	Аналитический метод	0.10	–
30	503491.54	1397297.93	Аналитический метод	0.10	–
31	503491.03	1397297.66	Аналитический метод	0.10	–
32	503450.46	1397276.21	Аналитический метод	0.10	–
33	503444.29	1397288.06	Аналитический метод	0.10	–
34	503439.64	1397285.61	Аналитический метод	0.10	–
35	503442.76	1397274.43	Аналитический метод	0.10	–
36	503408.28	1397256.49	Аналитический метод	0.10	–
37	503402.92	1397265.92	Аналитический метод	0.10	–
38	503393.49	1397260.85	Аналитический метод	0.10	–
39	503382.47	1397255.46	Аналитический метод	0.10	–
40	503389.71	1397243.08	Аналитический метод	0.10	–
41	503362.87	1397229.54	Аналитический метод	0.10	–
42	503355.96	1397241.45	Аналитический метод	0.10	–
43	503322.36	1397223.42	Аналитический метод	0.10	–
44	503299.75	1397211.29	Аналитический метод	0.10	–
45	503301.19	1397209.09	Аналитический метод	0.10	–
46	503276.97	1397193.97	Аналитический метод	0.10	–
47	503274.78	1397197.88	Аналитический метод	0.10	–
48	503250.60	1397184.91	Аналитический метод	0.10	–
49	503254.26	1397176.81	Аналитический метод	0.10	–
50	503220.22	1397159.54	Аналитический метод	0.10	–
51	503220.53	1397158.78	Аналитический метод	0.10	–

52	503221.29	1397156.85	Аналитический метод	0.10	–
53	503222.05	1397154.97	Аналитический метод	0.10	–
54	503192.99	1397137.98	Аналитический метод	0.10	–
55	503192.49	1397138.87	Аналитический метод	0.10	–
56	503191.49	1397140.67	Аналитический метод	0.10	–
57	503190.47	1397142.47	Аналитический метод	0.10	–
58	503185.92	1397150.64	Аналитический метод	0.10	–
59	503180.30	1397147.66	Аналитический метод	0.10	–
60	503185.76	1397138.01	Аналитический метод	0.10	–
61	503189.32	1397132.41	Аналитический метод	0.10	–
62	503171.14	1397121.95	Аналитический метод	0.10	–
63	503158.66	1397115.37	Аналитический метод	0.10	–
64	503150.65	1397111.07	Аналитический метод	0.10	–
65	503149.79	1397112.71	Аналитический метод	0.10	–
66	503149.08	1397114.07	Аналитический метод	0.10	–
67	503147.21	1397117.60	Аналитический метод	0.10	–
68	503142.07	1397127.36	Аналитический метод	0.10	–
69	503135.10	1397123.65	Аналитический метод	0.10	–
70	503128.70	1397120.25	Аналитический метод	0.10	–
71	503133.73	1397111.19	Аналитический метод	0.10	–
72	503122.76	1397105.01	Аналитический метод	0.10	–
73	503122.26	1397105.89	Аналитический метод	0.10	–
74	503108.47	1397098.39	Аналитический метод	0.10	–
75	503080.57	1397080.67	Аналитический метод	0.10	–
76	503052.33	1397064.64	Аналитический метод	0.10	–
77	503051.75	1397064.51	Аналитический метод	0.10	–
78	503052.02	1397064.00	Аналитический метод	0.10	–
79	503040.21	1397057.47	Аналитический метод	0.10	–
80	503031.43	1397046.62	Аналитический метод	0.10	–
81	503012.55	1397013.00	Аналитический метод	0.10	–
82	503041.92	1397028.50	Аналитический метод	0.10	–
83	503057.16	1397036.54	Аналитический метод	0.10	–
84	503071.98	1397044.37	Аналитический метод	0.10	–
85	503089.13	1397053.41	Аналитический метод	0.10	–
86	503178.94	1397100.81	Аналитический метод	0.10	–
87	503180.38	1397098.20	Аналитический метод	0.10	–
88	503183.93	1397100.11	Аналитический метод	0.10	–
89	503192.46	1397082.80	Аналитический метод	0.10	–
90	503208.59	1397091.34	Аналитический метод	0.10	–
91	503202.05	1397103.56	Аналитический метод	0.10	–
92	503224.18	1397115.25	Картометрический метод	0.10	–
93	503231.28	1397103.37	Картометрический метод	0.10	–
94	503257.09	1397117.05	Аналитический метод	0.10	–
95	503253.22	1397123.83	Аналитический метод	0.10	–
96	503264.49	1397130.28	Аналитический метод	0.10	–
97	503268.57	1397123.13	Картометрический метод	0.10	–
98	503274.28	1397126.19	Аналитический метод	0.10	–
99	503283.91	1397108.22	Аналитический метод	0.10	–
100	503308.62	1397125.11	Аналитический метод	0.10	–
101	503318.40	1397130.35	Аналитический метод	0.10	–
102	503350.77	1397144.89	Аналитический метод	0.10	–
103	503341.79	1397162.38	Аналитический метод	0.10	–
104	503345.10	1397164.16	Аналитический метод	0.10	–
105	503337.13	1397177.03	Аналитический метод	0.10	–
106	503369.13	1397194.41	Аналитический метод	0.10	–
107	503369.57	1397193.87	Аналитический метод	0.10	–
108	503372.88	1397189.75	Аналитический метод	0.10	–
109	503375.52	1397185.07	Аналитический метод	0.10	–
110	503376.90	1397185.76	Аналитический метод	0.10	–
111	503378.82	1397182.24	Аналитический метод	0.10	–
112	503388.54	1397187.45	Аналитический метод	0.10	–
113	503397.63	1397192.30	Аналитический метод	0.10	–
114	503397.84	1397192.43	Аналитический метод	0.10	–
115	503407.08	1397197.38	Аналитический метод	0.10	–
116	503422.26	1397204.77	Аналитический метод	0.10	–
117	503422.78	1397205.05	Аналитический метод	0.10	–
118	503414.65	1397218.87	Аналитический метод	0.10	–

119	503441.74	1397235.70	Аналитический метод	0.10	–
120	503462.05	1397246.96	Аналитический метод	0.10	–
121	503467.89	1397236.86	Аналитический метод	0.10	–
122	503470.89	1397230.87	Картометрический метод	0.10	–
123	503481.06	1397236.23	Картометрический метод	0.10	–
124	503480.95	1397236.42	Картометрический метод	0.10	–
125	503489.09	1397240.94	Аналитический метод	0.10	–
126	503482.93	1397253.01	Аналитический метод	0.10	–
127	503512.97	1397269.05	Аналитический метод	0.10	–
128	503545.17	1397286.10	Аналитический метод	0.10	–
129	503551.85	1397273.68	Аналитический метод	0.10	–
130	503564.85	1397280.56	Аналитический метод	0.10	–
131	503574.26	1397285.58	Аналитический метод	0.10	–
132	503567.44	1397298.60	Аналитический метод	0.10	–
133	503567.22	1397299.01	Аналитический метод	0.10	–
134	503591.98	1397313.04	Аналитический метод	0.10	–
135	503592.12	1397312.80	Аналитический метод	0.10	–
136	503592.29	1397312.50	Аналитический метод	0.10	–
137	503592.79	1397312.74	Аналитический метод	0.10	–
138	503617.81	1397326.28	Аналитический метод	0.10	–
139	503617.73	1397326.41	Аналитический метод	0.10	–
140	503636.79	1397335.94	Аналитический метод	0.10	–
141	503659.97	1397349.07	Аналитический метод	0.10	–
142	503673.99	1397357.01	Аналитический метод	0.10	–
143	503707.99	1397377.04	Аналитический метод	0.10	–
144	503738.33	1397391.98	Картометрический метод	0.10	–
145	503738.34	1397391.96	Картометрический метод	0.10	–
146	503769.01	1397408.02	Аналитический метод	0.10	–
147	503780.69	1397414.40	Аналитический метод	0.10	–
148	503807.18	1397428.80	Картометрический метод	0.10	–
149	503807.77	1397427.75	Аналитический метод	0.10	–
150	503818.19	1397409.67	Аналитический метод	0.10	–
151	503826.00	1397409.73	Аналитический метод	0.10	–
152	503843.68	1397407.11	Аналитический метод	0.10	–
153	503853.52	1397405.06	Аналитический метод	0.10	–
154	503885.29	1397398.47	Аналитический метод	0.10	–
1	503918.64	1397391.22	Аналитический метод	0.10	–
–	–	–	–	–	–
159	503803.63	1397454.23	Аналитический метод	0.10	–
160	503805.22	1397455.82	Аналитический метод	0.10	–
161	503806.81	1397454.23	Аналитический метод	0.10	–
162	503805.23	1397452.64	Аналитический метод	0.10	–
159	503803.63	1397454.23	Аналитический метод	0.10	–
–	–	–	–	–	–
155	503830.74	1397412.92	Аналитический метод	0.10	–
156	503832.33	1397414.51	Аналитический метод	0.10	–
157	503833.92	1397412.93	Аналитический метод	0.10	–
158	503832.33	1397411.33	Аналитический метод	0.10	–
155	503830.74	1397412.92	Аналитический метод	0.10	–

3. Сведения о характерных точках части (частей) границы объекта

Обозначение характерных точек части границы	Координаты, м		Метод определения координат характерной точки	Средняя квадратическая погрешность положения характерной точки (M _t), м	Описание обозначения точки на местности (при наличии)
	X	Y			
1	2	3	4	5	6
–	–	–	–	–	–



муниципальный район Кошкинский
сельское поселение Большая Романовка
деревня Долновка
63:24-0903002

Масштаб 1:1000

- Используемые условные знаки и обозначения:
- характеристическая точка границы
 - территориальная зона
 - граница кадастрового квартала
 - граница населенного пункта
 - земельный участок, кадастровый номер
 - подпись кадастрового квартала
- 63:24-0903002
- муниципальный район Кошкинский - наименование муниципального района
сельское поселение Большая Романовка - наименование сельского поселения
деревня Долновка - наименование населенного пункта

ОПИСАНИЕ МЕСТОПОЛОЖЕНИЯ ГРАНИЦ
Зона инженерной и транспортной инфраструктуры (ИТ)
(наименование объекта, местоположение границ которого описано (далее - объект))

Раздел 1

Сведения об объекте

Сведения об объекте		
№ п/п	Характеристики объекта	Описание характеристик
1	2	3
1	Местоположение объекта	Самарская область, муниципальный район Кошкинский, сельское поселение Большая Романовка, село Залесье
2	Площадь объекта +/- величина погрешности определения площади (Р+/- Дельта Р)	69564 кв.м ± 60 кв.м
3	Иные характеристики объекта	–

Раздел 2

Сведения о местоположении границ объекта					
1. Система координат <u>МСК-63</u>					
2. Сведения о характерных точках границ объекта					
Обозначение характерных точек границ	Координаты, м		Метод определения координат характерной точки	Средняя квадратическая погрешность положения характерной точки (M _t), м	Описание обозначения точки на местности (при наличии)
	X	Y			
1	2	3	4	5	6
Зона(1)	–	–	–	–	–
1	505684.31	1398320.65	Аналитический метод	0.10	–
2	505702.54	1398332.99	Аналитический метод	0.10	–
3	505703.68	1398334.20	Аналитический метод	0.10	–
4	505704.22	1398334.78	Аналитический метод	0.10	–
5	505704.99	1398335.60	Аналитический метод	0.10	–
6	505710.09	1398341.06	Аналитический метод	0.10	–
7	505735.95	1398378.84	Аналитический метод	0.10	–
8	505749.83	1398401.32	Аналитический метод	0.10	–
9	505758.29	1398414.98	Аналитический метод	0.10	–
10	505769.84	1398433.66	Аналитический метод	0.10	–
11	505742.67	1398477.52	Аналитический метод	0.10	–
12	505731.64	1398495.43	Аналитический метод	0.10	–
13	505690.85	1398561.87	Аналитический метод	0.10	–
14	505680.32	1398554.30	Аналитический метод	0.10	–
15	505667.65	1398574.42	Аналитический метод	0.10	–
16	505665.45	1398577.95	Аналитический метод	0.10	–
17	505665.69	1398582.45	Аналитический метод	0.10	–
18	505662.89	1398587.52	Аналитический метод	0.10	–
19	505661.22	1398590.30	Аналитический метод	0.10	–
20	505643.85	1398615.81	Аналитический метод	0.10	–
21	505625.39	1398649.38	Аналитический метод	0.10	–
22	505633.70	1398655.42	Аналитический метод	0.10	–
23	505630.74	1398660.30	Аналитический метод	0.10	–
24	505625.17	1398655.36	Аналитический метод	0.10	–
25	505616.73	1398664.85	Аналитический метод	0.10	–
26	505624.04	1398671.34	Аналитический метод	0.10	–
27	505618.26	1398680.85	Картометрический метод	0.10	–
28	505590.49	1398726.50	Аналитический метод	0.10	–
29	505578.28	1398718.71	Аналитический метод	0.10	–
30	505559.87	1398744.05	Аналитический метод	0.10	–
31	505574.42	1398752.90	Аналитический метод	0.10	–
32	505568.82	1398762.09	Аналитический метод	0.10	–
33	505552.50	1398752.77	Аналитический метод	0.10	–
34	505551.00	1398751.96	Аналитический метод	0.10	–
35	505548.35	1398756.40	Аналитический метод	0.10	–
36	505547.36	1398758.11	Аналитический метод	0.10	–
37	505534.96	1398779.01	Аналитический метод	0.10	–
38	505545.67	1398785.41	Аналитический метод	0.10	–
39	505543.38	1398789.08	Аналитический метод	0.10	–
40	505540.70	1398793.52	Аналитический метод	0.10	–
41	505530.78	1398787.32	Аналитический метод	0.10	–
42	505517.55	1398807.65	Аналитический метод	0.10	–
43	505529.92	1398814.29	Аналитический метод	0.10	–
44	505531.68	1398815.21	Аналитический метод	0.10	–
45	505533.46	1398816.17	Аналитический метод	0.10	–
46	505535.12	1398817.06	Аналитический метод	0.10	–
47	505528.46	1398827.92	Аналитический метод	0.10	–
48	505526.79	1398826.96	Аналитический метод	0.10	–
49	505523.27	1398824.98	Аналитический метод	0.10	–
50	505510.69	1398817.92	Аналитический метод	0.10	–

51	505496.61	1398840.91	Аналитический метод	0.10	–
52	505495.22	1398840.15	Аналитический метод	0.10	–
53	505476.50	1398872.71	Аналитический метод	0.10	–
54	505470.53	1398883.37	Аналитический метод	0.10	–
55	505461.77	1398898.03	Аналитический метод	0.10	–
56	505473.33	1398907.12	Аналитический метод	0.10	–
57	505467.99	1398916.51	Аналитический метод	0.10	–
58	505464.66	1398922.37	Аналитический метод	0.10	–
59	505464.54	1398922.29	Аналитический метод	0.10	–
60	505452.33	1398914.67	Аналитический метод	0.10	–
61	505443.78	1398929.39	Аналитический метод	0.10	–
62	505439.88	1398936.07	Аналитический метод	0.10	–
63	505439.65	1398936.47	Аналитический метод	0.10	–
64	505439.24	1398937.14	Аналитический метод	0.10	–
65	505438.52	1398938.41	Аналитический метод	0.10	–
66	505439.62	1398939.07	Аналитический метод	0.10	–
67	505441.54	1398940.22	Аналитический метод	0.10	–
68	505443.58	1398941.45	Аналитический метод	0.10	–
69	505450.50	1398945.60	Аналитический метод	0.10	–
70	505455.05	1398948.33	Аналитический метод	0.10	–
71	505445.81	1398963.58	Аналитический метод	0.10	–
72	505438.03	1398976.44	Аналитический метод	0.10	–
73	505429.02	1398970.93	Аналитический метод	0.10	–
74	505426.75	1398975.15	Аналитический метод	0.10	–
75	505421.99	1398972.23	Аналитический метод	0.10	–
76	505418.78	1398977.16	Аналитический метод	0.10	–
77	505417.49	1398976.38	Аналитический метод	0.10	–
78	505415.53	1398979.31	Аналитический метод	0.10	–
79	505417.09	1398980.27	Аналитический метод	0.10	–
80	505415.92	1398982.14	Аналитический метод	0.10	–
81	505420.38	1398984.94	Аналитический метод	0.10	–
82	505400.12	1399011.16	Аналитический метод	0.10	–
83	505395.68	1399019.40	Аналитический метод	0.10	–
84	505407.85	1399027.06	Аналитический метод	0.10	–
85	505405.31	1399031.34	Картометрический метод	0.10	–
86	505381.04	1399072.12	Аналитический метод	0.10	–
87	505369.14	1399065.07	Аналитический метод	0.10	–
88	505356.98	1399086.02	Аналитический метод	0.10	–
89	505334.98	1399126.02	Аналитический метод	0.10	–
90	505322.96	1399146.86	Аналитический метод	0.10	–
91	505324.46	1399147.70	Аналитический метод	0.10	–
92	505319.48	1399153.94	Аналитический метод	0.10	–
93	505322.74	1399155.62	Аналитический метод	0.10	–
94	505321.24	1399158.21	Аналитический метод	0.10	–
95	505320.25	1399157.67	Аналитический метод	0.10	–
96	505317.37	1399162.59	Аналитический метод	0.10	–
97	505316.80	1399162.28	Аналитический метод	0.10	–
98	505314.57	1399161.03	Аналитический метод	0.10	–
99	505301.96	1399184.41	Аналитический метод	0.10	–
100	505288.07	1399209.82	Аналитический метод	0.10	–
101	505294.59	1399213.64	Аналитический метод	0.10	–
102	505311.29	1399221.03	Аналитический метод	0.10	–
103	505311.92	1399220.19	Аналитический метод	0.10	–
104	505315.95	1399222.17	Аналитический метод	0.10	–
105	505339.15	1399234.06	Аналитический метод	0.10	–
106	505340.48	1399232.66	Аналитический метод	0.10	–
107	505343.12	1399234.04	Аналитический метод	0.10	–
108	505350.07	1399220.14	Аналитический метод	0.10	–
109	505405.63	1399254.10	Аналитический метод	0.10	–
110	505409.31	1399255.45	Аналитический метод	0.10	–
111	505416.08	1399257.92	Аналитический метод	0.10	–
112	505407.43	1399273.13	Аналитический метод	0.10	–
113	505411.27	1399275.29	Аналитический метод	0.10	–
114	505419.72	1399280.08	Аналитический метод	0.10	–
115	505420.88	1399280.75	Аналитический метод	0.10	–
116	505422.93	1399281.90	Аналитический метод	0.10	–
117	505409.35	1399306.51	Аналитический метод	0.10	–

118	505396.13	1399299.62	Аналитический метод	0.10	–
119	505395.29	1399301.25	Аналитический метод	0.10	–
120	505388.30	1399314.84	Аналитический метод	0.10	–
121	505378.12	1399311.12	Аналитический метод	0.10	–
122	505371.71	1399307.20	Аналитический метод	0.10	–
123	505372.77	1399305.20	Аналитический метод	0.10	–
124	505380.08	1399291.01	Аналитический метод	0.10	–
125	505371.80	1399286.68	Аналитический метод	0.10	–
126	505350.82	1399275.65	Аналитический метод	0.10	–
127	505348.80	1399278.15	Аналитический метод	0.10	–
128	505345.20	1399276.84	Аналитический метод	0.10	–
129	505344.42	1399279.00	Аналитический метод	0.10	–
130	505348.02	1399280.31	Аналитический метод	0.10	–
131	505346.70	1399283.29	Аналитический метод	0.10	–
132	505339.32	1399279.26	Аналитический метод	0.10	–
133	505335.85	1399285.30	Аналитический метод	0.10	–
134	505315.71	1399273.01	Аналитический метод	0.10	–
135	505264.84	1399242.59	Аналитический метод	0.10	–
136	505255.38	1399235.99	Аналитический метод	0.10	–
137	505241.80	1399223.98	Аналитический метод	0.10	–
138	505238.01	1399211.09	Аналитический метод	0.10	–
139	505235.77	1399201.75	Аналитический метод	0.10	–
140	505240.37	1399185.63	Аналитический метод	0.10	–
141	505242.12	1399181.09	Аналитический метод	0.10	–
142	505248.35	1399171.92	Аналитический метод	0.10	–
143	505249.36	1399172.51	Аналитический метод	0.10	–
144	505252.79	1399174.53	Аналитический метод	0.10	–
145	505256.72	1399176.83	Аналитический метод	0.10	–
146	505260.56	1399170.11	Аналитический метод	0.10	–
147	505262.48	1399171.19	Аналитический метод	0.10	–
148	505274.03	1399151.01	Аналитический метод	0.10	–
149	505268.36	1399147.39	Аналитический метод	0.10	–
150	505266.68	1399146.32	Аналитический метод	0.10	–
151	505265.00	1399145.25	Аналитический метод	0.10	–
152	505264.43	1399144.90	Аналитический метод	0.10	–
153	505270.99	1399133.87	Аналитический метод	0.10	–
154	505280.87	1399140.05	Аналитический метод	0.10	–
155	505308.61	1399093.11	Аналитический метод	0.10	–
156	505307.90	1399092.62	Аналитический метод	0.10	–
157	505323.60	1399067.45	Аналитический метод	0.10	–
158	505325.77	1399062.69	Аналитический метод	0.10	–
159	505334.13	1399047.68	Аналитический метод	0.10	–
160	505339.60	1399039.23	Аналитический метод	0.10	–
161	505349.59	1399021.41	Аналитический метод	0.10	–
162	505358.49	1399005.35	Аналитический метод	0.10	–
163	505357.99	1399004.96	Аналитический метод	0.10	–
164	505362.45	1398996.85	Аналитический метод	0.10	–
165	505355.10	1398992.50	Аналитический метод	0.10	–
166	505372.06	1398963.99	Аналитический метод	0.10	–
167	505372.41	1398964.22	Аналитический метод	0.10	–
168	505374.61	1398963.68	Аналитический метод	0.10	–
169	505387.79	1398942.81	Аналитический метод	0.10	–
170	505391.95	1398945.40	Аналитический метод	0.10	–
171	505401.06	1398930.23	Аналитический метод	0.10	–
172	505414.43	1398905.81	Аналитический метод	0.10	–
173	505413.57	1398904.92	Аналитический метод	0.10	–
174	505415.44	1398902.00	Аналитический метод	0.10	–
175	505416.37	1398902.71	Аналитический метод	0.10	–
176	505428.27	1398881.79	Аналитический метод	0.10	–
177	505437.57	1398864.38	Аналитический метод	0.10	–
178	505435.19	1398862.84	Аналитический метод	0.10	–
179	505437.34	1398858.87	Аналитический метод	0.10	–
180	505436.03	1398858.09	Аналитический метод	0.10	–
181	505436.94	1398856.57	Аналитический метод	0.10	–
182	505438.68	1398853.75	Аналитический метод	0.10	–
183	505439.88	1398854.41	Аналитический метод	0.10	–
184	505441.03	1398855.02	Аналитический метод	0.10	–

185	505460.04	1398819.10	Аналитический метод	0.10	–
186	505459.98	1398819.05	Аналитический метод	0.10	–
187	505509.42	1398738.51	Аналитический метод	0.10	–
188	505517.29	1398726.76	Аналитический метод	0.10	–
189	505541.31	1398687.13	Аналитический метод	0.10	–
190	505542.45	1398685.22	Аналитический метод	0.10	–
191	505563.27	1398650.40	Аналитический метод	0.10	–
192	505591.58	1398603.45	Аналитический метод	0.10	–
193	505622.51	1398552.88	Аналитический метод	0.10	–
194	505573.57	1398522.95	Аналитический метод	0.10	–
195	505609.19	1398464.76	Аналитический метод	0.10	–
196	505658.12	1398494.69	Аналитический метод	0.10	–
197	505680.02	1398459.09	Аналитический метод	0.10	–
198	505689.96	1398440.31	Аналитический метод	0.10	–
199	505710.52	1398399.59	Аналитический метод	0.10	–
200	505709.47	1398390.45	Аналитический метод	0.10	–
201	505691.84	1398363.61	Аналитический метод	0.10	–
202	505684.00	1398355.83	Аналитический метод	0.10	–
203	505668.87	1398343.94	Аналитический метод	0.10	–
204	505626.45	1398319.16	Аналитический метод	0.10	–
205	505493.82	1398249.29	Аналитический метод	0.10	–
206	505503.15	1398231.52	Аналитический метод	0.10	–
207	505506.19	1398225.74	Аналитический метод	0.10	–
208	505535.60	1398241.03	Аналитический метод	0.10	–
209	505645.04	1398297.95	Аналитический метод	0.10	–
1	505684.31	1398320.65	Аналитический метод	0.10	–
–	–	–	–	–	–
210	505359.50	1399232.21	Картометрический метод	0.10	–
211	505379.80	1399243.02	Картометрический метод	0.10	–
212	505381.59	1399243.96	Картометрический метод	0.10	–
213	505383.36	1399244.90	Картометрический метод	0.10	–
214	505383.53	1399244.99	Картометрический метод	0.10	–
215	505395.10	1399251.20	Картометрический метод	0.10	–
216	505399.81	1399253.70	Картометрический метод	0.10	–
217	505391.70	1399269.61	Картометрический метод	0.10	–
218	505389.31	1399274.30	Картометрический метод	0.10	–
219	505376.78	1399267.35	Картометрический метод	0.10	–
220	505372.69	1399265.09	Картометрический метод	0.10	–
221	505370.93	1399264.11	Картометрический метод	0.10	–
222	505369.17	1399263.14	Картометрический метод	0.10	–
223	505349.10	1399252.00	Картометрический метод	0.10	–
210	505359.50	1399232.21	Картометрический метод	0.10	–
Зона1(2)	–	–	–	–	–
224	505488.28	1398216.69	Картометрический метод	0.10	–
225	505485.31	1398222.34	Аналитический метод	0.10	–
226	505475.94	1398240.18	Аналитический метод	0.10	–
227	505394.89	1398198.86	Картометрический метод	0.10	–
228	505394.38	1398188.62	Аналитический метод	0.10	–
229	505393.93	1398179.34	Аналитический метод	0.10	–
230	505393.84	1398177.46	Картометрический метод	0.10	–
231	505393.41	1398168.90	Аналитический метод	0.10	–
224	505488.28	1398216.69	Картометрический метод	0.10	–

3. Сведения о характерных точках части (частей) границы объекта

Обозначение характерных точек части границы	Координаты, м		Метод определения координат характерной точки	Средняя квадратическая погрешность положения характерной точки (M _i), м	Описание обозначения точки на местности (при наличии)
	X	Y			
1	2	3	4	5	6
–	–	–	–	–	–



Масштаб 1:1100

Используемые условные знаки и обозначения:

- характеристическая точка границы
- территориальная зона
- граница кадастрового квартала
- граница населенного пункта
- земельный участок, кадастровый номер
- подпись кадастрового квартала

63:24:0904002

муниципальный район Кошкинский - наименование муниципального района
сельское поселение Большая Романовка - наименование сельского поселения
село Замосье - наименование населенного пункта

Подпись кадастрового инженера: [подпись]
Дата: 05.12.2022
Место для отосаа печати (при наличии) [подпись]

ОПИСАНИЕ МЕСТОПОЛОЖЕНИЯ ГРАНИЦ

Зона размещения объектов делового, общественного, коммерческого, социального и коммунально-бытового назначения (О1)

(наименование объекта, местоположение границ которого описано (далее - объект))

Раздел 1

Сведения об объекте

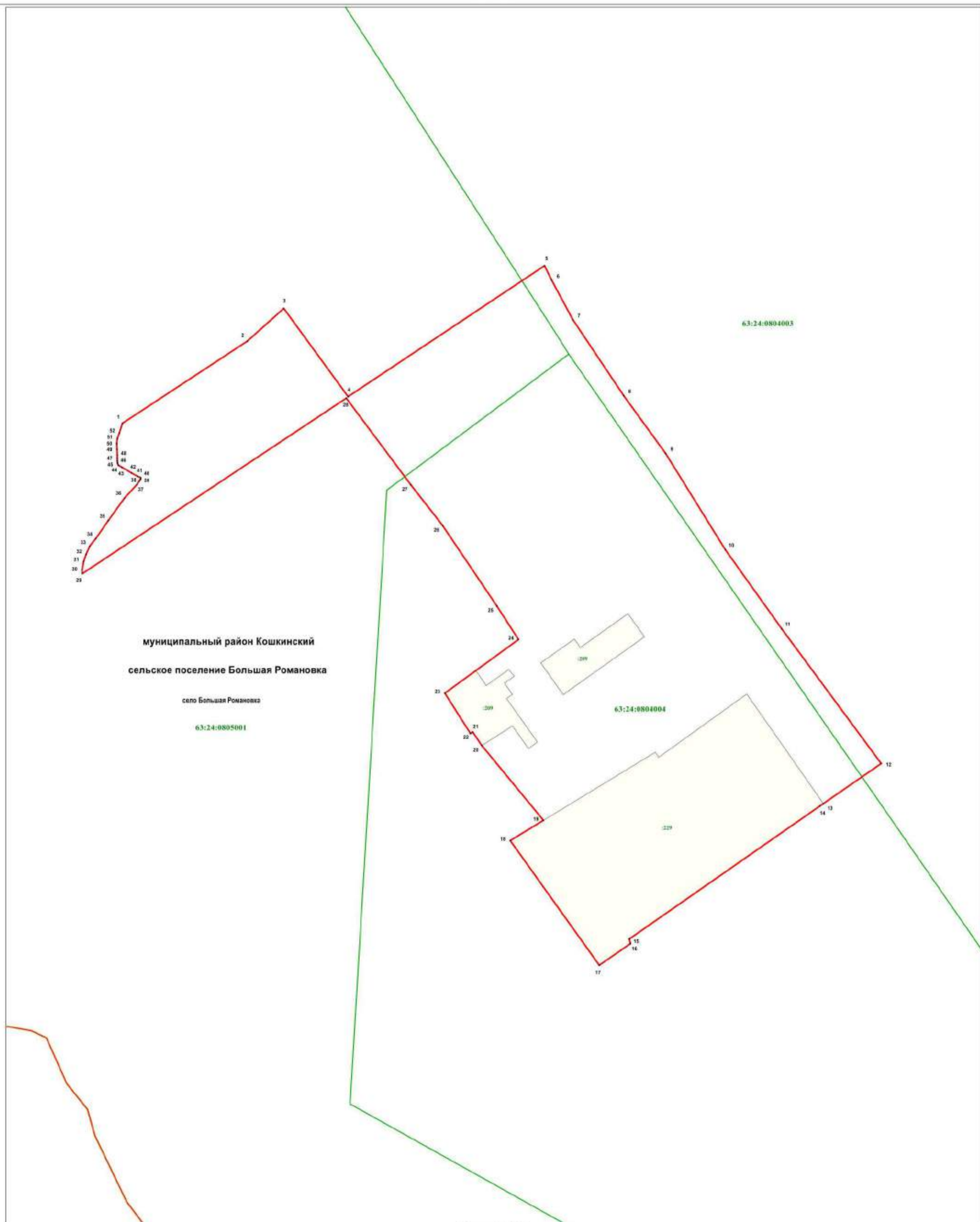
Сведения об объекте		
№ п/п	Характеристики объекта	Описание характеристик
1	2	3
1	Местоположение объекта	Самарская область, муниципальный район Кошкинский, сельское поселение Большая Романовка, село Большая Романовка
2	Площадь объекта +/- величина погрешности определения площади (P +/- Дельта P)	27945 кв.м ± 34 кв.м
3	Иные характеристики объекта	–

Раздел 2

Сведения о местоположении границ объекта					
1. Система координат <u>МСК-63</u>					
2. Сведения о характерных точках границ объекта					
Обозначение характерных точек границ	Координаты, м		Метод определения координат характерной точки	Средняя квадратическая погрешность положения характерной точки (M _t), м	Описание обозначения точки на местности (при наличии)
	X	Y			
1	2	3	4	5	6
1	510049.61	1394171.37	Картометрический метод	0.10	–
2	510080.81	1394218.85	Картометрический метод	0.10	–
3	510093.29	1394232.69	Картометрический метод	0.10	–
4	510059.61	1394257.01	Картометрический метод	0.10	–
5	510109.50	1394331.98	Картометрический метод	0.10	–
6	510104.18	1394334.57	Картометрический метод	0.10	–
7	510089.05	1394342.67	Картометрический метод	0.10	–
8	510060.05	1394362.08	Картометрический метод	0.10	–
9	510038.17	1394378.04	Картометрический метод	0.10	–
10	510001.58	1394400.70	Картометрический метод	0.10	–
11	509971.48	1394422.24	Картометрический метод	0.10	–
12	509920.25	1394460.09	Картометрический метод	0.10	–
13	509904.98	1394438.02	Аналитический метод	0.10	–
14	509904.04	1394436.66	Аналитический метод	0.10	–
15	509853.50	1394364.18	Аналитический метод	0.10	–
16	509851.70	1394364.67	Аналитический метод	0.10	–
17	509843.53	1394352.81	Аналитический метод	0.10	–
18	509890.92	1394318.91	Аналитический метод	0.10	–
19	509898.59	1394331.50	Картометрический метод	0.10	–
20	509927.09	1394308.12	Картометрический метод	0.10	–
21	509932.23	1394304.61	Картометрический метод	0.10	–
22	509931.68	1394303.76	Картометрический метод	0.10	–
23	509947.00	1394294.03	Картометрический метод	0.10	–
24	509967.38	1394322.03	Картометрический метод	0.10	–
25	509980.06	1394313.83	Картометрический метод	0.10	–
26	510010.74	1394293.16	Картометрический метод	0.10	–
27	510026.25	1394281.08	Картометрический метод	0.10	–
28	510059.45	1394256.77	Картометрический метод	0.10	–
29	509992.44	1394156.07	Картометрический метод	0.10	–
30	509993.92	1394156.03	Картометрический метод	0.10	–
31	509997.08	1394156.58	Картометрический метод	0.10	–
32	509999.78	1394157.56	Картометрический метод	0.10	–
33	510002.84	1394158.87	Картометрический метод	0.10	–
34	510005.75	1394161.17	Картометрический метод	0.10	–
35	510012.63	1394166.04	Картометрический метод	0.10	–
36	510021.18	1394172.08	Картометрический метод	0.10	–
37	510026.31	1394176.88	Картометрический метод	0.10	–
38	510027.79	1394177.88	Картометрический метод	0.10	–
39	510028.39	1394178.27	Картометрический метод	0.10	–
40	510028.97	1394178.26	Картометрический метод	0.10	–
41	510029.46	1394177.08	Картометрический метод	0.10	–
42	510030.73	1394174.78	Картометрический метод	0.10	–
43	510032.90	1394171.11	Картометрический метод	0.10	–
44	510033.67	1394169.81	Картометрический метод	0.10	–
45	510034.48	1394169.50	Картометрический метод	0.10	–
46	510035.35	1394169.42	Картометрический метод	0.10	–
47	510036.40	1394169.39	Картометрический метод	0.10	–
48	510037.50	1394169.36	Картометрический метод	0.10	–
49	510039.65	1394169.30	Картометрический метод	0.10	–
50	510041.86	1394169.23	Картометрический метод	0.10	–
51	510043.72	1394169.36	Картометрический метод	0.10	–

52	510045.84	1394170.17	Картометрический метод	0.10	–
1	510049.61	1394171.37	Картометрический метод	0.10	–
3. Сведения о характерных точках части (частей) границы объекта					
Обозначение характерных точек части границы	Координаты, м		Метод определения координат характерной точки	Средняя квадратическая погрешность положения характерной точки (M _i), м	Описание обозначения точки на местности (при наличии)
	X	Y			
1	2	3	4	5	6
–	–	–	–	–	–

План границ объекта









муниципальный район Кошкинский
сельское поселение Большая Романовка
село Большая Романовка
63:24:0805001

63:24:0804003

63:24:0804004

Масштаб 1:1000

Используемые условные знаки и обозначения:

-  - характеристическая точка границы
-  - территориальная зона
-  - граница кадастрового квартала
-  - граница населенного пункта
-  - земельный участок, кадастровый номер
-  - подпись кадастрового квартала

муниципальный район Кошкинский - наименование муниципального района
сельское поселение Большая Романовка - наименование сельского поселения
село Большая Романовка - наименование населенного пункта



Подпись кадастрового инженера / О.А. Ендальцева/
Дата 02.12.2022
Место для оттиска печати (при наличии) лица, осуществляющего размещение местоположения границ объекта

ОПИСАНИЕ МЕСТОПОЛОЖЕНИЯ ГРАНИЦ

Зона размещения объектов делового, общественного, коммерческого, социального и коммунально-бытового назначения (О1)

(наименование объекта, местоположение границ которого описано (далее - объект))

Раздел 1

Сведения об объекте






Сведения об объекте		
№ п/п	Характеристики объекта	Описание характеристик
1	2	3
1	Местоположение объекта	Самарская область, муниципальный район Кошкинский, сельское поселение Большая Романовка, село Залесье
2	Площадь объекта +/- величина погрешности определения площади (P +/- Дельта P)	6000 кв.м ± 16 кв.м
3	Иные характеристики объекта	–

План границ объекта



Масштаб 1 : 1000

Используемые условные знаки и обозначения:

-  - характерная точка границы
-  - территория зона
-  - граница кадастрового квартала
-  - земельный участок, кадастровый номер
-  - подпись кадастрового квартала

муниципальный район Кошкинский - наименование муниципального района
сельское поселение Большая Романовка - наименование сельского поселения
село Залесье - наименование населённого пункта



Подпись кадастрового инженера / Ю.А. Елдадычева /

Дата 06.12.2022

Место для оттиска печати (при наличии) лица, составившего описание местоположения границ объекта

ОПИСАНИЕ МЕСТОПОЛОЖЕНИЯ ГРАНИЦ

Зона природного ландшафта (Р2)

(наименование объекта, местоположение границ которого описано (далее - объект))

Раздел 1

Сведения об объекте

Сведения об объекте		
№ п/п	Характеристики объекта	Описание характеристик
1	2	3
1	Местоположение объекта	Самарская область, муниципальный район Кошкинский, сельское поселение Большая Романовка, деревня Долиновка
2	Площадь объекта +/- величина погрешности определения площади (Р+/- Дельта Р)	17410 кв.м ± 26 кв.м
3	Иные характеристики объекта	–







План границ объекта



муниципальный район Кошкинский
сельское поселение Большая Романовка
деревня Долиновка
63:24:0906002

Масштаб 1 : 700

Используемые условные знаки и обозначения:

-  - характеристическая точка границы
-  - территориальная зона
-  - граница кадастрового квартала
-  - граница населенного пункта
-  - земельный участок, кадастровый номер
-  - подпись кадастрового квартала

муниципальный район Кошкинский - наименование муниципального района
сельское поселение Большая Романовка - наименование сельского поселения
деревня Долиновка - наименование населенного пункта



Подпись кадастрового инженера: /О.А. Епидалева/

Дата 05.12.2022

Место для оттиска печати (при наличии) лица, составившего описание местоположения границ объекта

ОПИСАНИЕ МЕСТОПОЛОЖЕНИЯ ГРАНИЦ

Зона природного ландшафта (Р2)

(наименование объекта, местоположение границ которого описано (далее - объект))

Раздел 1

Сведения об объекте

Сведения об объекте		
№ п/п	Характеристики объекта	Описание характеристик
1	2	3
1	Местоположение объекта	Самарская область, муниципальный район Кошкинский, сельское поселение Большая Романовка, деревня Малая Романовка
2	Площадь объекта +/- величина погрешности определения площади (Р+/- Дельта Р)	3524 кв.м ± 12 кв.м
3	Иные характеристики объекта	–

Раздел 2

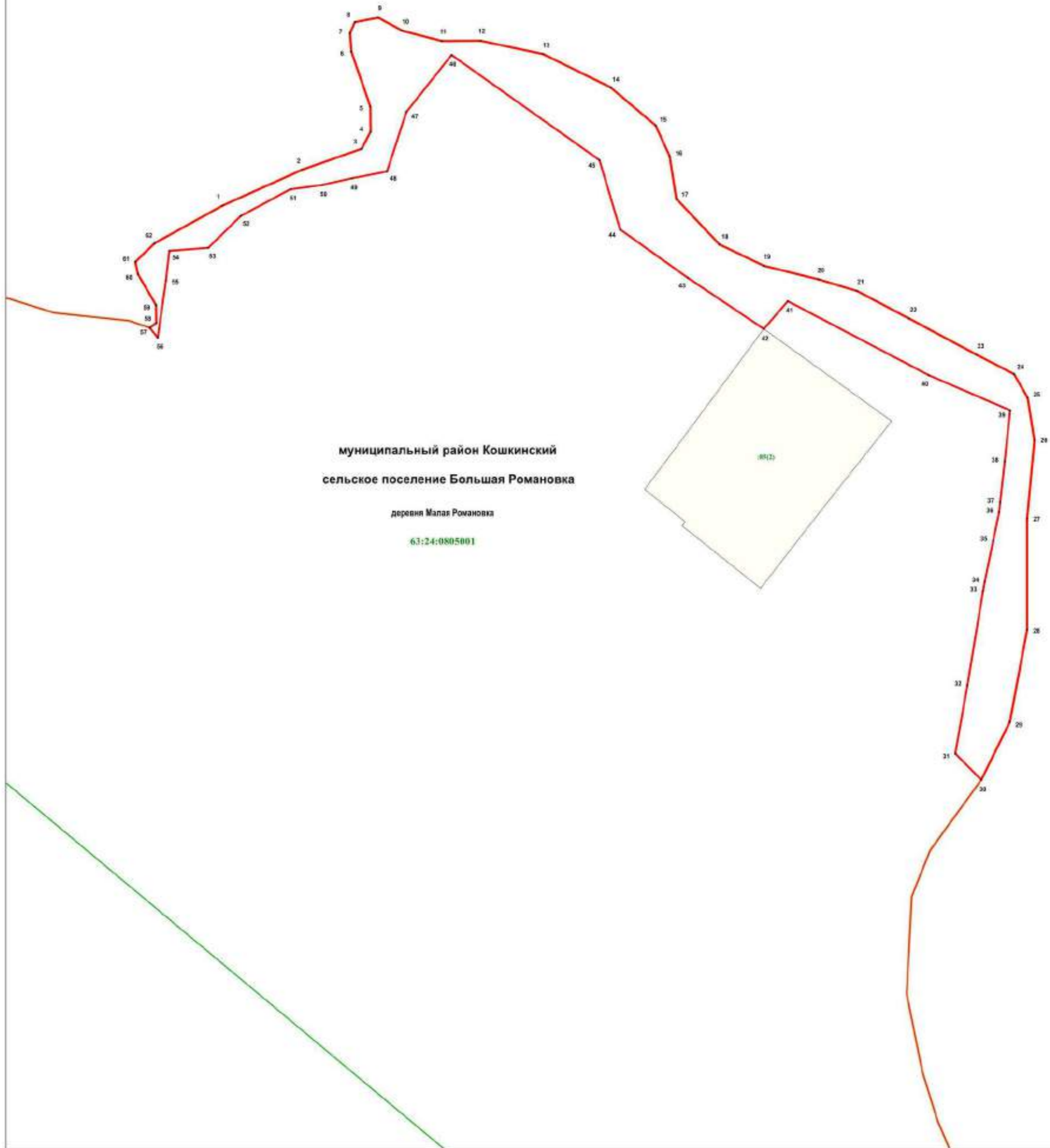
Сведения о местоположении границ объекта					
1. Система координат <u>МСК-63</u>					
2. Сведения о характерных точках границ объекта					
Обозначение характерных точек границ	Координаты, м		Метод определения координат характерной точки	Средняя квадратическая погрешность положения характерной точки (M _t), м	Описание обозначения точки на местности (при наличии)
	X	Y			
1	2	3	4	5	6
1	510080.74	1393914.10	Аналитический метод	0.10	–
2	510089.32	1393933.22	Аналитический метод	0.10	–
3	510094.30	1393947.47	Аналитический метод	0.10	–
4	510098.47	1393949.59	Аналитический метод	0.10	–
5	510104.39	1393949.56	Аналитический метод	0.10	–
6	510117.58	1393945.01	Аналитический метод	0.10	–
7	510122.01	1393944.70	Аналитический метод	0.10	–
8	510124.68	1393945.80	Аналитический метод	0.10	–
9	510125.76	1393951.48	Аналитический метод	0.10	–
10	510122.63	1393957.14	Аналитический метод	0.10	–
11	510120.11	1393966.71	Аналитический метод	0.10	–
12	510120.22	1393976.00	Аналитический метод	0.10	–
13	510116.99	1393990.97	Аналитический метод	0.10	–
14	510109.03	1394007.10	Аналитический метод	0.10	–
15	510099.89	1394017.88	Аналитический метод	0.10	–
16	510092.58	1394021.23	Аналитический метод	0.10	–
17	510082.37	1394022.84	Аналитический метод	0.10	–
18	510071.42	1394033.14	Аналитический метод	0.10	–
19	510066.28	1394043.82	Аналитический метод	0.10	–
20	510063.00	1394056.89	Аналитический метод	0.10	–
21	510060.28	1394066.14	Аналитический метод	0.10	–
22	510053.70	1394078.55	Аналитический метод	0.10	–
23	510045.00	1394094.70	Аналитический метод	0.10	–
24	510040.36	1394103.69	Аналитический метод	0.10	–
25	510034.63	1394107.00	Аналитический метод	0.10	–
26	510024.42	1394108.61	Аналитический метод	0.10	–
27	510005.70	1394106.84	Аналитический метод	0.10	–
28	509979.08	1394106.84	Аналитический метод	0.10	–
29	509957.00	1394102.72	Аналитический метод	0.10	–
30	509943.12	1394095.86	Аналитический метод	0.10	–
31	509949.45	1394089.64	Картометрический метод	0.10	–
32	509965.81	1394092.56	Картометрический метод	0.10	–
33	509988.36	1394096.24	Картометрический метод	0.10	–
34	509990.56	1394096.69	Картометрический метод	0.10	–
35	510000.40	1394098.71	Картометрический метод	0.10	–
36	510007.31	1394100.13	Картометрический метод	0.10	–
37	510009.74	1394100.39	Картометрический метод	0.10	–
38	510019.51	1394101.45	Картометрический метод	0.10	–
39	510031.69	1394102.76	Картометрический метод	0.10	–
40	510040.04	1394083.34	Картометрический метод	0.10	–
41	510057.83	1394049.52	Картометрический метод	0.10	–
42	510051.16	1394043.78	Аналитический метод	0.10	–
43	510063.44	1394025.52	Картометрический метод	0.10	–
44	510075.02	1394009.33	Картометрический метод	0.10	–
45	510091.63	1394004.44	Картометрический метод	0.10	–
46	510116.81	1393968.97	Картометрический метод	0.10	–
47	510103.14	1393958.18	Картометрический метод	0.10	–
48	510088.93	1393953.52	Картометрический метод	0.10	–
49	510087.25	1393945.19	Картометрический метод	0.10	–
50	510085.65	1393937.97	Картометрический метод	0.10	–
51	510084.63	1393930.38	Картометрический метод	0.10	–

52	510078.19	1393918.46	Картометрический метод	0.10	–
53	510070.65	1393910.77	Картометрический метод	0.10	–
54	510069.86	1393901.37	Картометрический метод	0.10	–
55	510062.74	1393900.58	Картометрический метод	0.10	–
56	510049.11	1393898.60	Картометрический метод	0.10	–
57	510051.48	1393896.74	Аналитический метод	0.10	–
58	510052.58	1393898.30	Аналитический метод	0.10	–
59	510056.90	1393898.20	Аналитический метод	0.10	–
60	510064.30	1393893.90	Аналитический метод	0.10	–
61	510067.25	1393893.30	Аналитический метод	0.10	–
62	510071.68	1393897.84	Аналитический метод	0.10	–
1	510080.74	1393914.10	Аналитический метод	0.10	–

3. Сведения о характерных точках части (частей) границы объекта







Обозначение характерных точек части границы	Координаты, м		Метод определения координат характерной точки	Средняя квадратическая погрешность положения характерной точки (M _i), м	Описание обозначения точки на местности (при наличии)
	X	Y			
1	2	3	4	5	6
–	–	–	–	–	–

План границ объекта



Масштаб 1 : 800

Используемые условные знаки и обозначения:

-  - характерная точка границы
-  - территориальная зона
-  - граница кадастрового квартала
-  - граница населённого пункта
-  - земельный участок, кадастровый номер
-  - подпись кадастрового квартала

муниципальный район Кошкинский - наименование муниципального района
сельское поселение Большая Романовка - наименование сельского поселения
деревня Малая Романовка - наименование населённого пункта



Подпись кадастрового инженера:  (О.А. Евдальцева)
Дата: 06.12.2022
Место для отиска печати (при наличии) или составленного описания местоположения границ объекта

ОПИСАНИЕ МЕСТОПОЛОЖЕНИЯ ГРАНИЦ
Зона отдыха, занятий физической культурой и спортом (РЗ)
(наименование объекта, местоположение границ которого описано (далее - объект))

Раздел 1

Сведения об объекте

Сведения об объекте		
№ п/п	Характеристики объекта	Описание характеристик
1	2	3
1	Местоположение объекта	Самарская область, муниципальный район Кошкинский, сельское поселение Большая Романовка, село Большая Романовка
2	Площадь объекта +/- величина погрешности определения площади (Р+/- Дельта Р)	24549 кв.м ± 31 кв.м
3	Иные характеристики объекта	–

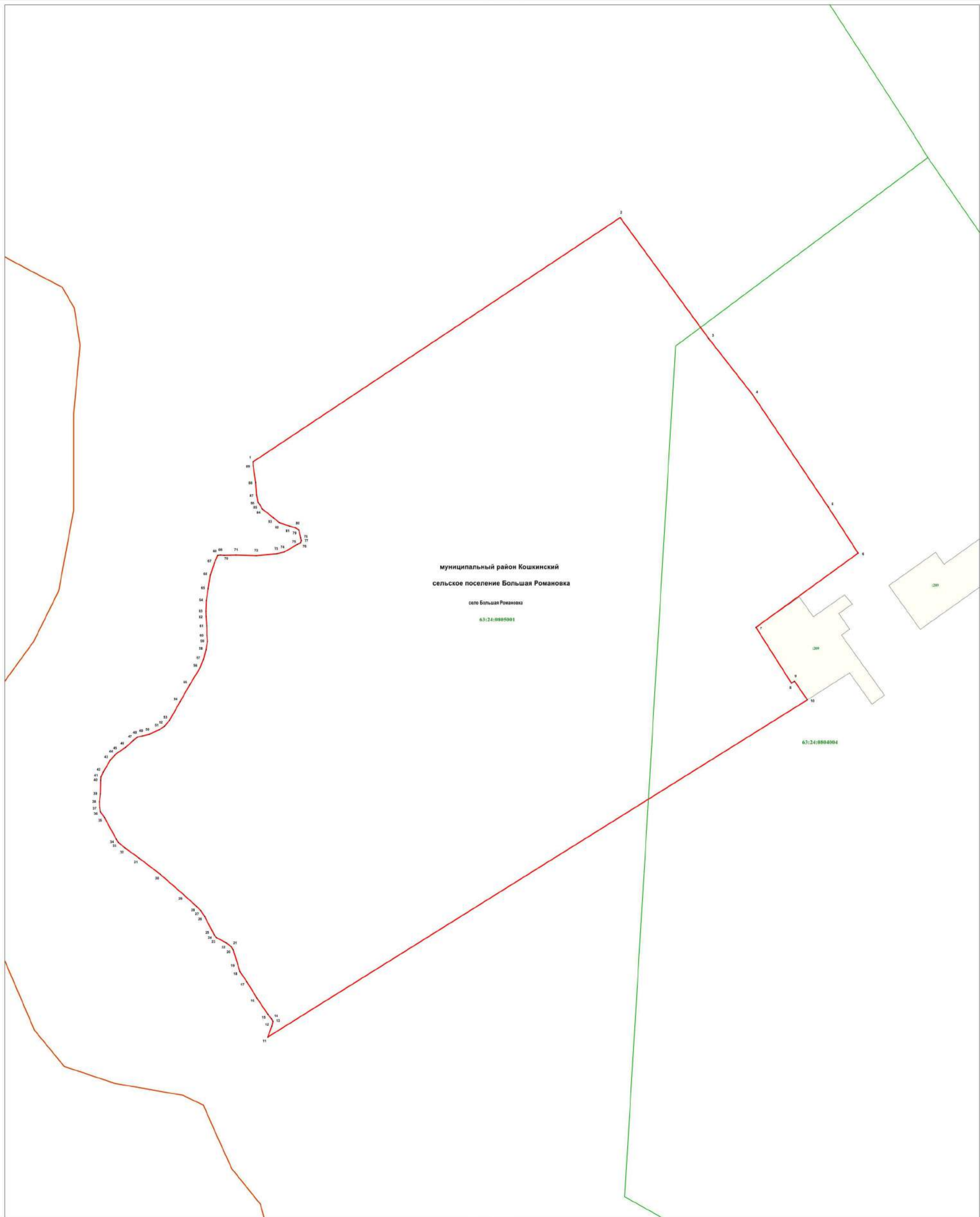
Раздел 2

Сведения о местоположении границ объекта					
1. Система координат <u>МСК-63</u>					
2. Сведения о характерных точках границ объекта					
Обозначение характерных точек границ	Координаты, м		Метод определения координат характерной точки	Средняя квадратическая погрешность положения характерной точки (M _t), м	Описание обозначения точки на местности (при наличии)
	X	Y			
1	2	3	4	5	6
1	509992.44	1394156.07	Картометрический метод	0.10	–
2	510059.45	1394256.77	Картометрический метод	0.10	–
3	510026.25	1394281.08	Картометрический метод	0.10	–
4	510010.74	1394293.16	Картометрический метод	0.10	–
5	509980.06	1394313.83	Картометрический метод	0.10	–
6	509967.38	1394322.03	Картометрический метод	0.10	–
7	509947.00	1394294.03	Картометрический метод	0.10	–
8	509931.68	1394303.76	Картометрический метод	0.10	–
9	509932.23	1394304.61	Картометрический метод	0.10	–
10	509927.09	1394308.12	Картометрический метод	0.10	–
11	509834.57	1394160.10	Картометрический метод	0.10	–
12	509837.58	1394161.21	Картометрический метод	0.10	–
13	509838.87	1394161.52	Картометрический метод	0.10	–
14	509839.56	1394161.15	Картометрический метод	0.10	–
15	509840.81	1394160.13	Картометрический метод	0.10	–
16	509845.32	1394157.09	Картометрический метод	0.10	–
17	509849.72	1394154.35	Картометрический метод	0.10	–
18	509852.52	1394152.47	Картометрический метод	0.10	–
19	509854.59	1394151.83	Картометрический метод	0.10	–
20	509858.51	1394150.62	Картометрический метод	0.10	–
21	509859.43	1394150.07	Картометрический метод	0.10	–
22	509860.44	1394148.71	Картометрический метод	0.10	–
23	509861.82	1394146.05	Картометрический метод	0.10	–
24	509862.61	1394145.39	Картометрический метод	0.10	–
25	509863.87	1394144.77	Картометрический метод	0.10	–
26	509867.66	1394142.75	Картометрический метод	0.10	–
27	509869.26	1394141.77	Картометрический метод	0.10	–
28	509870.44	1394140.58	Картометрический метод	0.10	–
29	509873.60	1394137.06	Картометрический метод	0.10	–
30	509879.24	1394130.62	Картометрический метод	0.10	–
31	509883.73	1394124.74	Картометрический метод	0.10	–
32	509886.47	1394120.94	Картометрический метод	0.10	–
33	509887.99	1394119.10	Картометрический метод	0.10	–
34	509888.85	1394118.55	Картометрический метод	0.10	–
35	509894.80	1394115.30	Картометрический метод	0.10	–
36	509896.40	1394114.21	Картометрический метод	0.10	–
37	509897.50	1394114.00	Картометрический метод	0.10	–
38	509899.12	1394113.90	Картометрический метод	0.10	–
39	509901.28	1394114.19	Картометрический метод	0.10	–
40	509905.07	1394114.26	Картометрический метод	0.10	–
41	509906.00	1394114.35	Картометрический метод	0.10	–
42	509907.30	1394114.95	Картометрический метод	0.10	–
43	509910.61	1394116.89	Картометрический метод	0.10	–
44	509911.92	1394118.08	Картометрический метод	0.10	–
45	509912.70	1394119.05	Картометрический метод	0.10	–
46	509914.04	1394121.04	Картометрический метод	0.10	–
47	509915.96	1394123.20	Картометрический метод	0.10	–
48	509916.86	1394124.28	Картометрический метод	0.10	–
49	509917.19	1394125.67	Картометрический метод	0.10	–
50	509917.65	1394127.57	Картометрический метод	0.10	–
51	509918.89	1394130.33	Картометрический метод	0.10	–

52	509919.86	1394131.76	Картометрический метод	0.10	–
53	509921.53	1394133.16	Картометрический метод	0.10	–
54	509926.61	1394136.05	Картометрический метод	0.10	–
55	509931.22	1394138.65	Картометрический метод	0.10	–
56	509935.89	1394141.49	Картометрический метод	0.10	–
57	509938.18	1394142.41	Картометрический метод	0.10	–
58	509940.88	1394143.15	Картометрический метод	0.10	–
59	509943.16	1394143.55	Картометрический метод	0.10	–
60	509944.84	1394143.39	Картометрический метод	0.10	–
61	509947.46	1394143.37	Картометрический метод	0.10	–
62	509949.95	1394143.13	Картометрический метод	0.10	–
63	509951.46	1394143.09	Картометрический метод	0.10	–
64	509954.37	1394143.24	Картометрический метод	0.10	–
65	509957.64	1394143.73	Картометрический метод	0.10	–
66	509961.32	1394144.32	Картометрический метод	0.10	–
67	509964.67	1394145.45	Картометрический метод	0.10	–
68	509966.79	1394146.38	Картометрический метод	0.10	–
69	509966.86	1394147.08	Картометрический метод	0.10	–
70	509966.78	1394148.18	Картометрический метод	0.10	–
71	509966.87	1394151.38	Картометрический метод	0.10	–
72	509966.68	1394156.97	Картометрический метод	0.10	–
73	509967.18	1394162.65	Картометрический метод	0.10	–
74	509967.70	1394164.67	Картометрический метод	0.10	–
75	509969.72	1394168.16	Картометрический метод	0.10	–
76	509970.15	1394169.08	Картометрический метод	0.10	–
77	509970.86	1394169.29	Картометрический метод	0.10	–
78	509971.61	1394169.16	Картометрический метод	0.10	–
79	509973.69	1394168.63	Картометрический метод	0.10	–
80	509974.30	1394167.69	Картометрический метод	0.10	–
81	509974.84	1394165.99	Картометрический метод	0.10	–
82	509975.69	1394163.29	Картометрический метод	0.10	–
83	509977.10	1394161.62	Картометрический метод	0.10	–
84	509979.46	1394158.59	Картометрический метод	0.10	–
85	509980.66	1394157.86	Картометрический метод	0.10	–
86	509981.34	1394157.43	Картометрический метод	0.10	–
87	509983.31	1394157.03	Картометрический метод	0.10	–
88	509986.73	1394156.76	Картометрический метод	0.10	–
89	509991.31	1394156.11	Картометрический метод	0.10	–
1	509992.44	1394156.07	Картометрический метод	0.10	–







3. Сведения о характерных точках части (частей) границы объекта

Обозначение характерных точек части границы	Координаты, м		Метод определения координат характерной точки	Средняя квадратическая погрешность положения характерной точки (M _t), м	Описание обозначения точки на местности (при наличии)
	X	Y			
1	2	3	4	5	6
–	–	–	–	–	–



Масштаб 1 : 500

Используемые условные знаки и обозначения:

-  - характерная точка границы
-  - территориальная зона
-  - граница кадастрового квартала
-  - граница населенного пункта
-  - земельный участок, кадастровый номер
-  - подпись кадастрового квартала

муниципальный район Кошкинский - наименование муниципального района
сельское поселение Большая Романовка - наименование сельского поселения
село Большая Романовка - наименование населенного пункта



Подпись кадастрового инженера: [подпись] О.А. Ездальцева/
Дата: 02.12.2022
Место для оттиска печати (при наличии) или, в противном случае, описание местоположения границ объекта

ОПИСАНИЕ МЕСТОПОЛОЖЕНИЯ ГРАНИЦ
Зона отдыха, занятий физической культурой и спортом (РЗ)
(наименование объекта, местоположение границ которого описано (далее - объект))

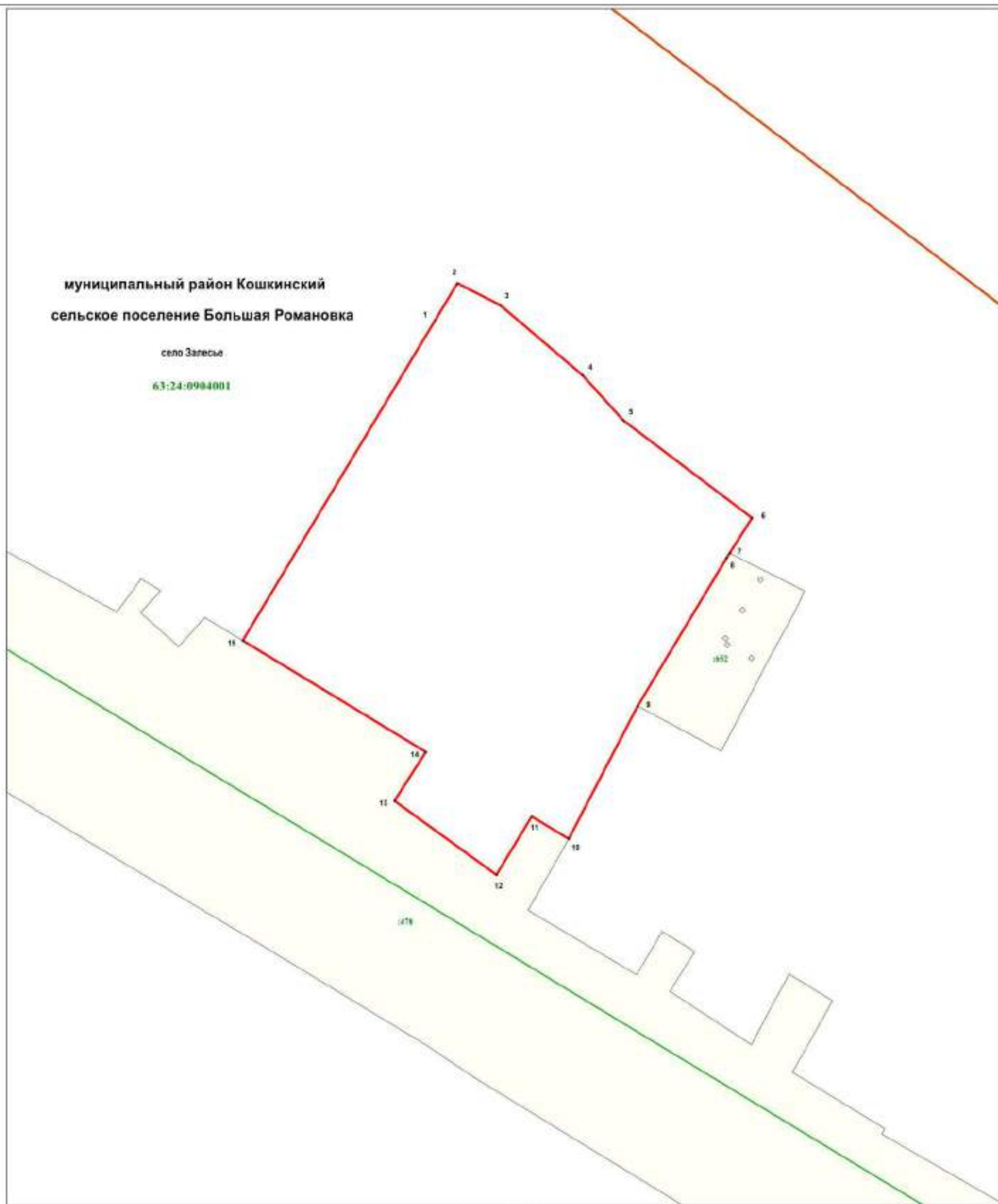
Раздел 1

Сведения об объекте

Сведения об объекте		
№ п/п	Характеристики объекта	Описание характеристик
1	2	3
1	Местоположение объекта	Самарская область, муниципальный район Кошкинский, сельское поселение Большая Романовка, село Залесье
2	Площадь объекта +/- величина погрешности определения площади (Р+/- Дельта Р)	9684 кв.м ± 20 кв.м
3	Иные характеристики объекта	–

Раздел 4
Зона отдыха, занятий физической культурой и спортом (РЗ)
(наименование объекта)

План границ объекта



Масштаб 1 : 1000

Используемые условные знаки и обозначения:

- характерная точка границы
- территориальная зона
- граница кадастрового квартала
- граница населённого пункта
- земельный участок, кадастровый номер
- подпись кадастрового квартала

муниципальный район Кошкинский - наименование муниципального района
сельское поселение Большая Романовка - наименование сельского поселения
село Залесье - наименование населённого пункта



Подпись кадастрового инженера (О.А. Ендальцева)

Дата 06.12.2022

Место для оттиска печати (при наличии) лица, составившего описание местоположения границ объекта

ОПИСАНИЕ МЕСТОПОЛОЖЕНИЯ ГРАНИЦ
Зона специального назначения, связанная с захоронениями (СП1)
(наименование объекта, местоположение границ которого описано (далее - объект))

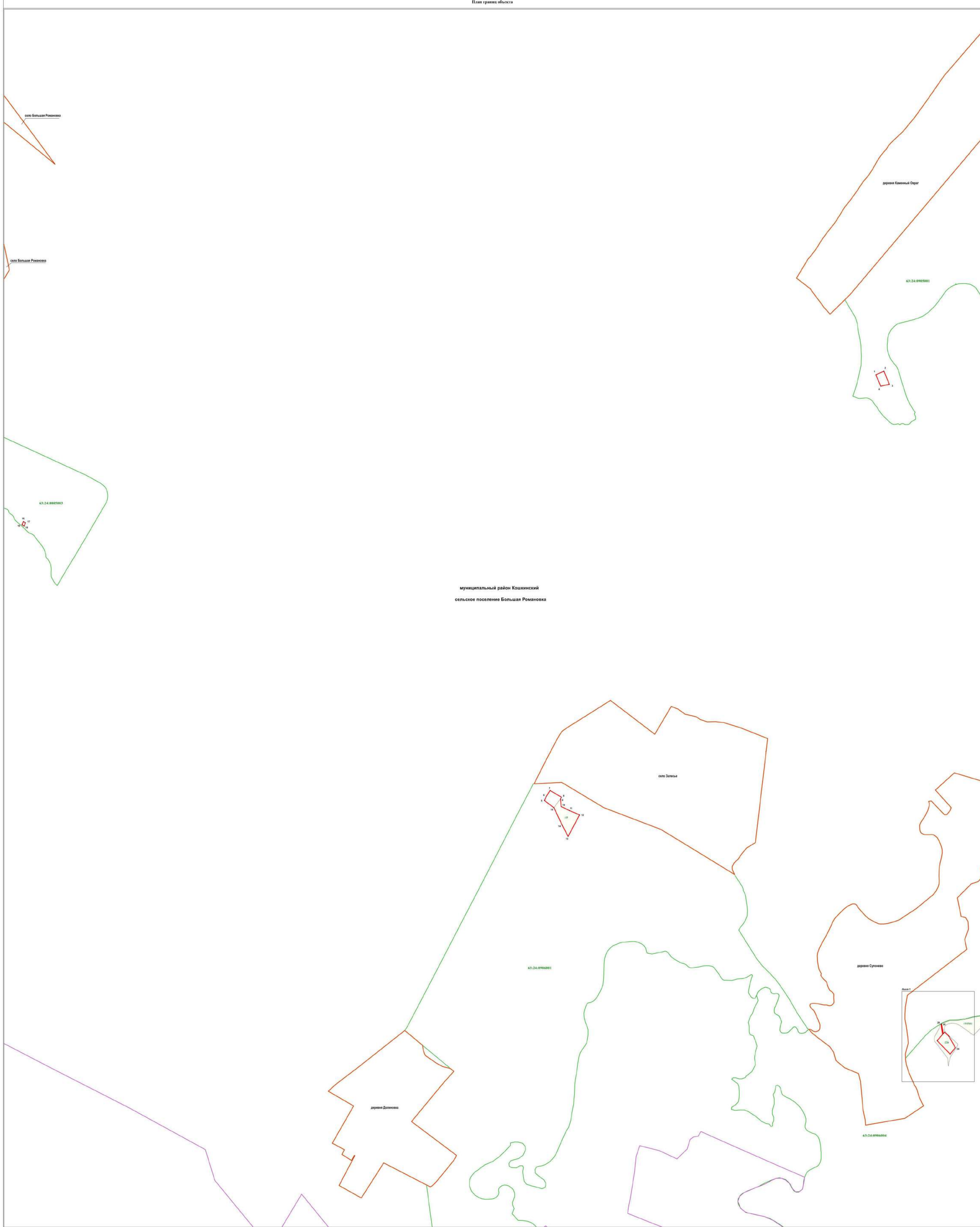
Раздел 1

Сведения об объекте

Сведения об объекте		
№ п/п	Характеристики объекта	Описание характеристик
1	2	3
1	Местоположение объекта	Самарская область, муниципальный район Кошкинский, сельское поселение Большая Романовка
2	Площадь объекта +/- величина погрешности определения площади (P+/- Дельта P)	30794 кв.м ± 4495 кв.м
3	Иные характеристики объекта	—

Раздел 2

Сведения о местоположении границ объекта					
1. Система координат <u>МСК-63</u>					
2. Сведения о характерных точках границ объекта					
Обозначение характерных точек границ	Координаты, м		Метод определения координат характерной точки	Средняя квадратическая погрешность положения характерной точки (M _t), м	Описание обозначения точки на местности (при наличии)
	X	Y			
1	2	3	4	5	6
Зона(1)	–	–	–	–	–
1	507828.64	1400204.64	Картометрический метод	12.50	–
2	507850.12	1400252.80	Картометрический метод	12.50	–
3	507772.00	1400284.61	Картометрический метод	12.50	–
4	507760.85	1400233.68	Картометрический метод	12.50	–
1	507828.64	1400204.64	Картометрический метод	12.50	–
Зона(2)	–	–	–	–	–
5	505293.65	1398229.85	Картометрический метод	12.50	–
6	505314.39	1398239.47	Картометрический метод	12.50	–
7	505353.61	1398264.11	Картометрический метод	12.50	–
8	505313.32	1398331.90	Картометрический метод	12.50	–
9	505303.41	1398325.50	Аналитический метод	0.50	–
10	505257.80	1398329.96	Аналитический метод	0.50	–
11	505233.10	1398379.86	Аналитический метод	0.50	–
12	505207.84	1398439.55	Аналитический метод	0.50	–
13	505079.84	1398371.64	Аналитический метод	0.50	–
14	505146.50	1398336.33	Аналитический метод	0.50	–
15	505250.90	1398286.36	Аналитический метод	0.50	–
5	505293.65	1398229.85	Картометрический метод	12.50	–
Зона(3)	–	–	–	–	–
16	506955.03	1395126.69	Картометрический метод	12.50	–
17	506947.45	1395138.90	Картометрический метод	12.50	–
18	506927.33	1395131.31	Картометрический метод	12.50	–
19	506935.24	1395118.77	Картометрический метод	12.50	–
16	506955.03	1395126.69	Картометрический метод	12.50	–
Зона(4)	–	–	–	–	–
20	503963.24	1400595.68	Аналитический метод	0.50	–
21	503905.84	1400606.04	Аналитический метод	0.50	–
22	503914.97	1400613.89	Аналитический метод	0.50	–
23	503890.41	1400639.06	Аналитический метод	0.50	–
24	503821.87	1400677.97	Аналитический метод	0.50	–
25	503784.05	1400647.30	Аналитический метод	0.50	–
26	503863.64	1400569.78	Аналитический метод	0.50	–
27	503900.83	1400601.74	Аналитический метод	0.50	–
28	503961.49	1400592.94	Аналитический метод	0.50	–
20	503963.24	1400595.68	Аналитический метод	0.50	–
3. Сведения о характерных точках части (частей) границы объекта					
Обозначение характерных точек части границы	Координаты, м		Метод определения координат характерной точки	Средняя квадратическая погрешность положения характерной точки (M _t), м	Описание обозначения точки на местности (при наличии)
	X	Y			
1	2	3	4	5	6
–	–	–	–	–	–



муниципальный район Кошкинский
 сельское поселение Большая Романовка

Масштаб 1:7200

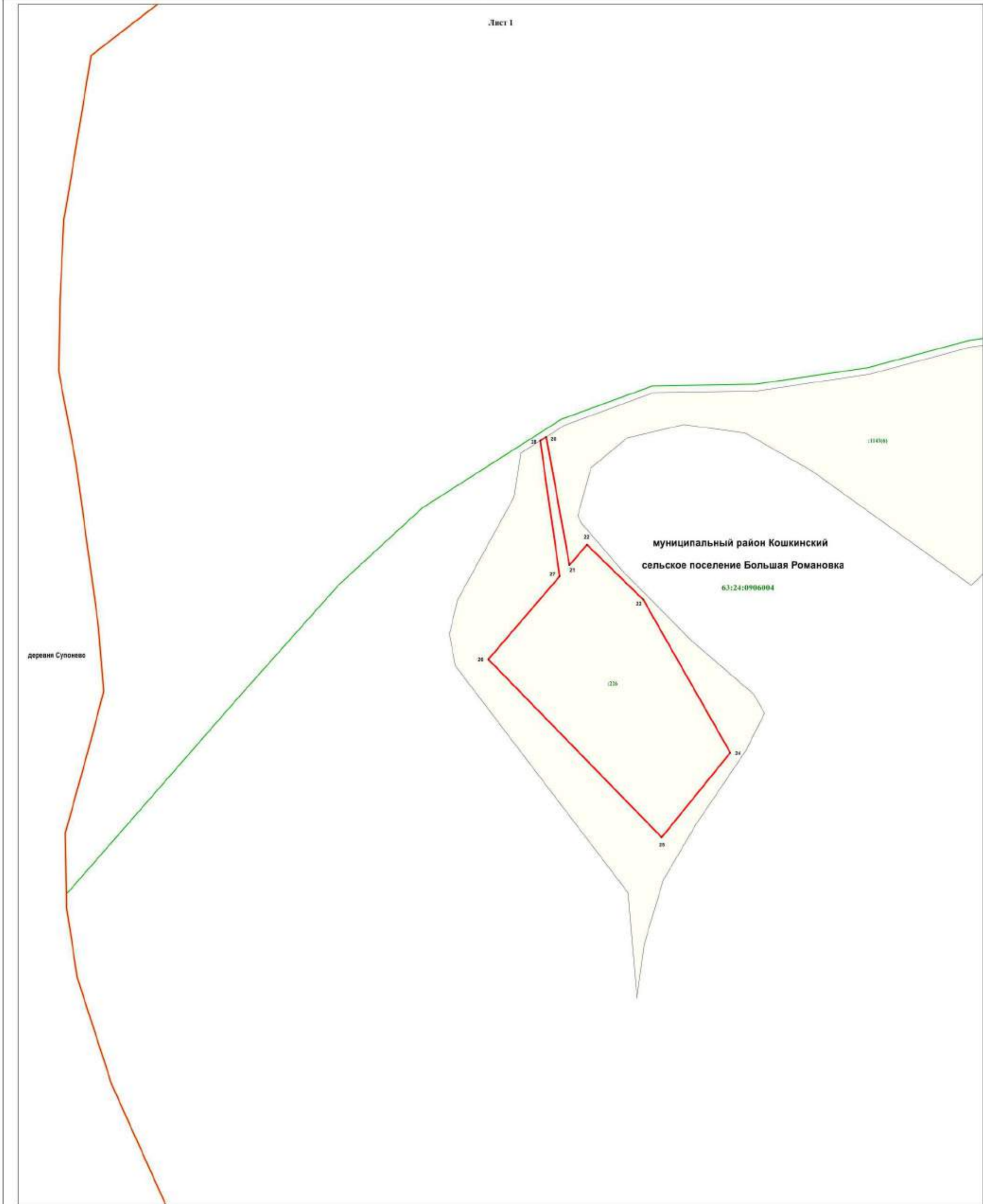
Используемые условные знаки и обозначения:

-  - характерная точка границы
 -  - территория зона
 -  - граница сельского поселения
 -  - граница кадастрового квартала
 -  - граница населённого пункта
 -  - земельный участок, кадастровый номер
 -  - подпись кадастрового квартала
 -  - подпись кадастрового квартала
- муниципальный район Кошкинский** - наименование муниципального района
сельское поселение Большая Романовка - наименование сельского поселения
деревня Сутово - наименование населённого пункта









План границ объекта

Лист 1



Масштаб 1 : 1200

Используемые условные знаки и обозначения:

-  - характерная точка границы
-  - территорияльная зона
-  - граница кадастрового квартала
-  - граница населённого пункта
-  - земельный участок, кадастровый номер
-  - подпись кадастрового квартала

муниципальный район Кошкинский - наименование муниципального района
сельское поселение Большая Романовка - наименование сельского поселения
деревня Супонье - наименование населённого пункта



Подпись кадастрового инженера: /О.А. Ендальцева/
Дата: 08.12.2022
Место для оттиска печати (при наличии) и/или: сформированного, описанного местоположения границ объекта

ОПИСАНИЕ МЕСТОПОЛОЖЕНИЯ ГРАНИЦ
Зона специального назначения, связанная с захоронениями (СП1)
(наименование объекта, местоположение границ которого описано (далее - объект))

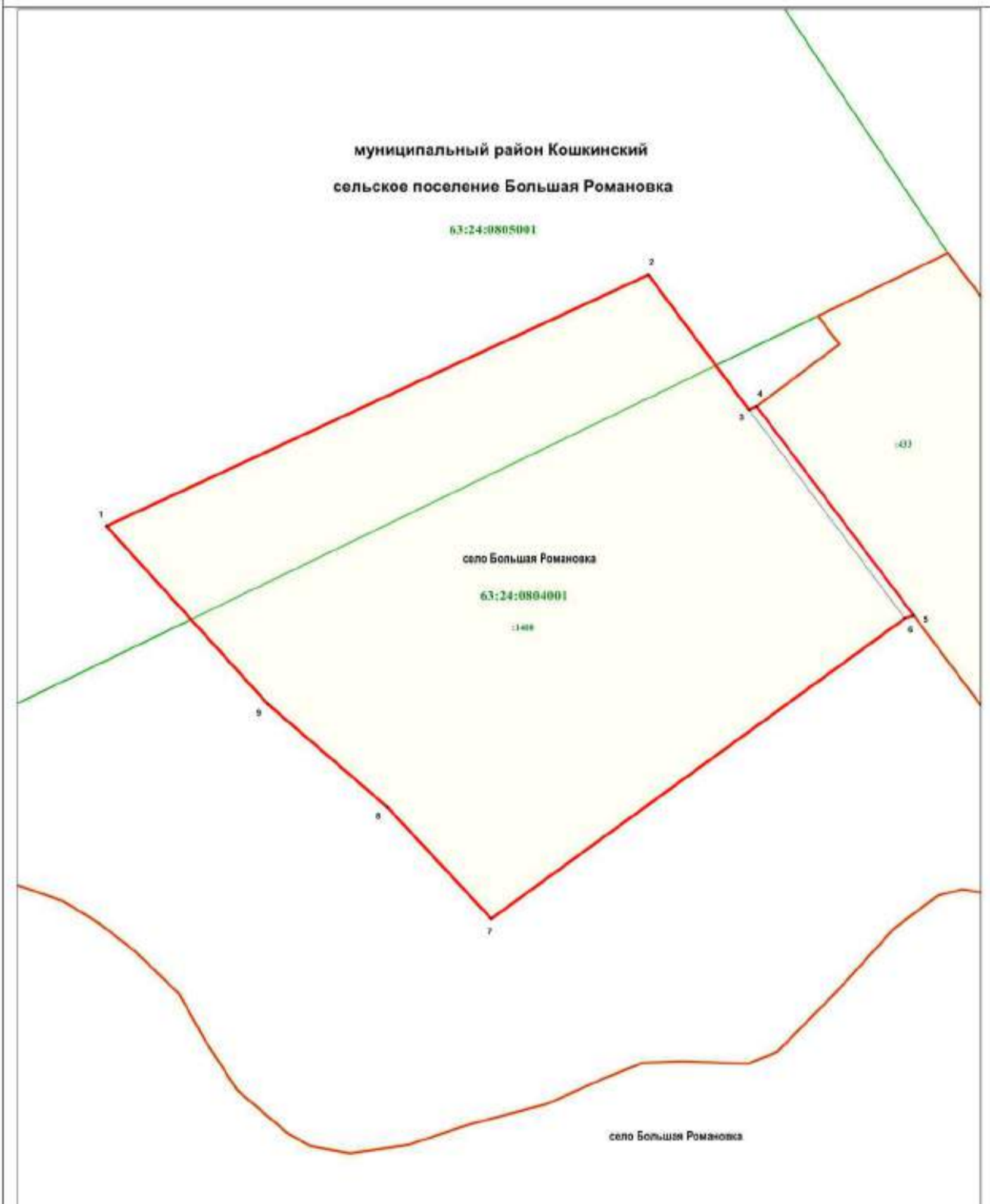
Раздел 1

Сведения об объекте

Сведения об объекте		
№ п/п	Характеристики объекта	Описание характеристик
1	2	3
1	Местоположение объекта	Самарская область, муниципальный район Кошкинский, сельское поселение Большая Романовка, село Большая Романовка
2	Площадь объекта +/- величина погрешности определения площади (P+/- Дельта P)	13208 кв.м ± 23 кв.м
3	Иные характеристики объекта	–






Раздел 4
Зона специального назначения, связанная с захоронениями (Сп1)
(наименование объекта)

План границ объекта



Масштаб 1 : 1000

Используемые условные знаки и обозначения:

-  - характерная точка границы
-  - территориальная зона
-  - граница кадастрового квартала
-  - граница населённого пункта
-  - земельный участок, кадастровый номер

63:24:0805001 - подпись кадастрового квартала

муниципальный район Кошкинский - наименование муниципального района

сельское поселение Большая Романовка - наименование сельского поселения

село Большая Романовка - наименование населённого пункта

Подпись кадастрового инженера  Ю.А. Евдальцева

Дата 02.12.2022

Место для отоса печати (при наличии) лица, создавшего описание местоположения границ объекта.



ОПИСАНИЕ МЕСТОПОЛОЖЕНИЯ ГРАНИЦ
Зона специального назначения, связанная с захоронениями (СП1)
(наименование объекта, местоположение границ которого описано (далее - объект))

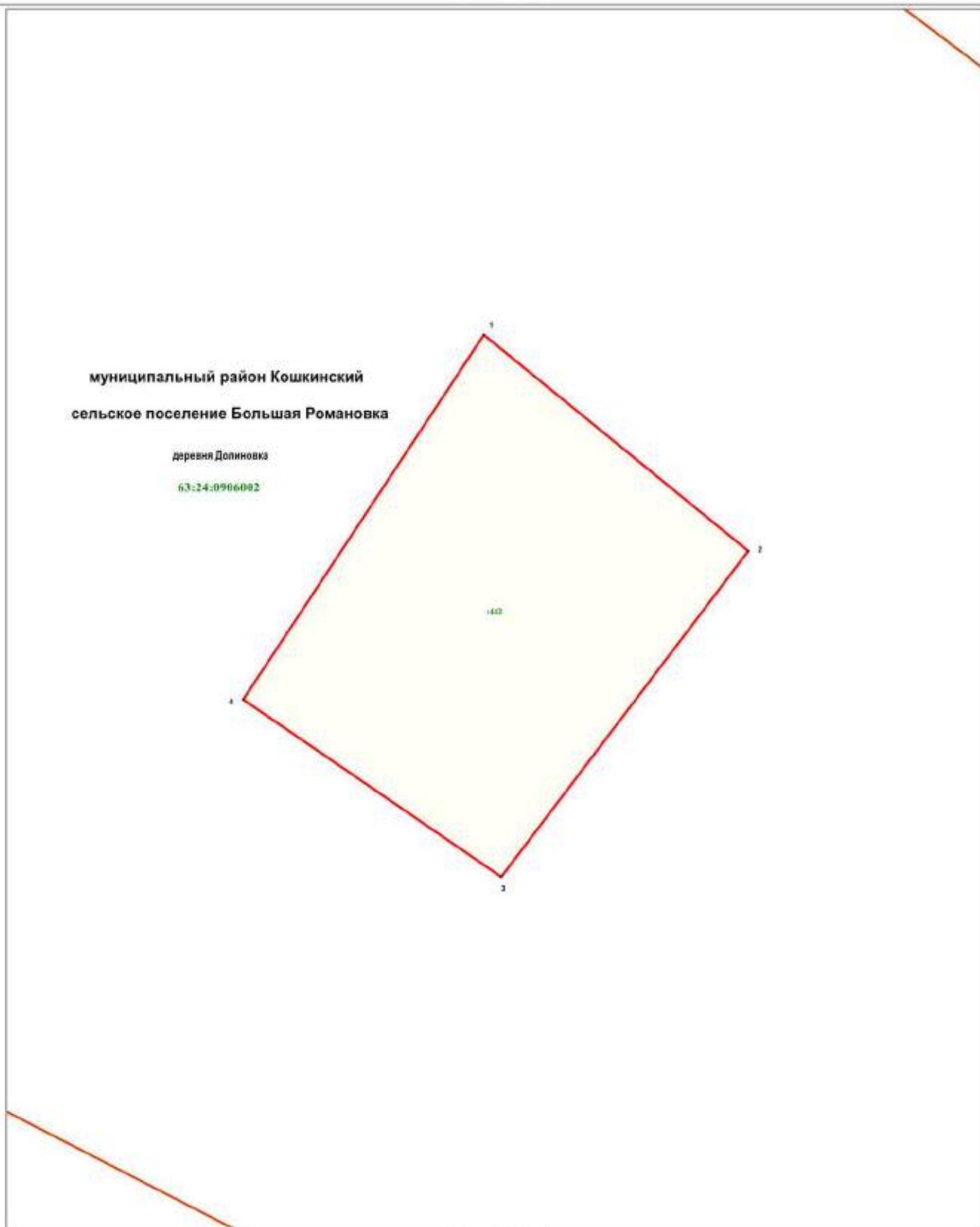
Раздел 1

Сведения об объекте

Сведения об объекте		
№ п/п	Характеристики объекта	Описание характеристик
1	2	3
1	Местоположение объекта	Самарская область, муниципальный район Кошкинский, сельское поселение Большая Романовка, деревня Долиновка
2	Площадь объекта +/- величина погрешности определения площади (P+/- Дельта P)	5004 кв.м ± 14 кв.м
3	Иные характеристики объекта	–







Раздел 4
Зона специального назначения, связанная с захоронениями (Сп1)
(наименование объекта)

План границ объекта



Масштаб 1 : 800

Используемые условные знаки и обозначения:

-  - характерная точка границы
-  - территорияльная зона
-  - граница кадастрового квартала
-  - граница населённого пункта
-  - земельный участок, кадастровый номер
-  - подпись кадастрового квартала

муниципальный район Кошкинский - наименование муниципального района

сельское поселение Большая Романовка - наименование сельского поселения

деревня Долиновка - наименование населённого пункта

Подпись кадастрового инженера  (О.А. Ендальцева)

Дата 05.12.2022

Место для оттиска печати (при наличии) или, в случае отсутствия оттиска, место для обозначения местоположения границ объекта



ОПИСАНИЕ МЕСТОПОЛОЖЕНИЯ ГРАНИЦ

Зона сельскохозяйственных угодий (Сх1)

(наименование объекта, местоположение границ которого описано (далее - объект))

Раздел 1

Сведения об объекте

Сведения об объекте		
№ п/п	Характеристики объекта	Описание характеристик
1	2	3
1	Местоположение объекта	Самарская область, муниципальный район Кошкинский, сельское поселение Большая Романовка, село Большая Романовка
2	Площадь объекта +/- величина погрешности определения площади (P+/- Дельта P)	725806 кв.м ± 171 кв.м
3	Иные характеристики объекта	–

Раздел 2

Сведения о местоположении границ объекта					
1. Система координат <u>МСК-63</u>					
2. Сведения о характерных точках границ объекта					
Обозначение характерных точек границ	Координаты, м		Метод определения координат характерной точки	Средняя квадратическая погрешность положения характерной точки (M _t), м	Описание обозначения точки на местности (при наличии)
	X	Y			
1	2	3	4	5	6
Зона1(1)	–	–	–	–	–
1	508652.56	1394640.53	Аналитический метод	0.10	–
2	508636.48	1394662.48	Аналитический метод	0.10	–
3	508614.12	1394703.64	Аналитический метод	0.10	–
4	508607.45	1394711.47	Аналитический метод	0.10	–
5	508588.30	1394729.36	Аналитический метод	0.10	–
6	508583.56	1394733.80	Аналитический метод	0.10	–
7	508561.74	1394755.61	Картометрический метод	0.10	–
8	508562.13	1394756.22	Картометрический метод	0.10	–
9	508576.06	1394754.45	Картометрический метод	0.10	–
10	508594.57	1394750.91	Картометрический метод	0.10	–
11	508607.78	1394749.15	Картометрический метод	0.10	–
12	508618.01	1394749.33	Картометрический метод	0.10	–
13	508630.61	1394750.60	Картометрический метод	0.10	–
14	508649.18	1394749.16	Картометрический метод	0.10	–
15	508664.98	1394748.71	Картометрический метод	0.10	–
16	508680.32	1394748.05	Картометрический метод	0.10	–
1	508652.56	1394640.53	Аналитический метод	0.10	–
Зона1(2)	–	–	–	–	–
17	511228.04	1392819.13	Аналитический метод	0.10	–
18	511223.58	1392839.48	Аналитический метод	0.10	–
19	511215.08	1392861.51	Аналитический метод	0.10	–
20	511205.64	1392885.06	Аналитический метод	0.10	–
21	511203.97	1392893.46	Аналитический метод	0.10	–
22	511203.98	1392905.78	Аналитический метод	0.10	–
23	511201.11	1392913.02	Аналитический метод	0.10	–
24	511198.95	1392918.00	Аналитический метод	0.10	–
25	511196.68	1392928.76	Аналитический метод	0.10	–
26	511192.17	1392934.53	Аналитический метод	0.10	–
27	511183.90	1392939.40	Аналитический метод	0.10	–
28	511172.11	1392945.62	Аналитический метод	0.10	–
29	511164.18	1392952.20	Аналитический метод	0.10	–
30	511160.62	1392956.87	Аналитический метод	0.10	–
31	511160.38	1392961.27	Аналитический метод	0.10	–
32	511161.92	1392963.07	Аналитический метод	0.10	–
33	511168.71	1392964.98	Аналитический метод	0.10	–
34	511177.60	1392964.72	Аналитический метод	0.10	–
35	511182.86	1392965.16	Аналитический метод	0.10	–
36	511188.37	1392967.20	Аналитический метод	0.10	–
37	511196.98	1392974.87	Аналитический метод	0.10	–
38	511201.14	1392979.51	Аналитический метод	0.10	–
39	511204.87	1392984.16	Аналитический метод	0.10	–
40	511209.40	1392991.37	Аналитический метод	0.10	–
41	511212.24	1392999.90	Аналитический метод	0.10	–
42	511215.07	1393008.21	Аналитический метод	0.10	–
43	511218.36	1393014.19	Аналитический метод	0.10	–
44	511223.00	1393019.75	Аналитический метод	0.10	–
45	511224.68	1393023.16	Аналитический метод	0.10	–
46	511225.08	1393028.19	Аналитический метод	0.10	–
47	511224.10	1393033.03	Аналитический метод	0.10	–
48	511218.43	1393039.36	Аналитический метод	0.10	–

49	511209.60	1393043.70	Аналитический метод	0.10	–
50	511202.14	1393046.09	Аналитический метод	0.10	–
51	511193.96	1393050.42	Аналитический метод	0.10	–
52	511185.60	1393056.79	Аналитический метод	0.10	–
53	511175.60	1393066.30	Аналитический метод	0.10	–
54	511169.98	1393076.06	Аналитический метод	0.10	–
55	511162.88	1393092.60	Аналитический метод	0.10	–
56	511161.12	1393101.96	Аналитический метод	0.10	–
57	511162.60	1393106.97	Аналитический метод	0.10	–
58	511166.11	1393111.20	Аналитический метод	0.10	–
59	511172.24	1393123.63	Аналитический метод	0.10	–
60	511177.22	1393131.80	Аналитический метод	0.10	–
61	511178.25	1393135.86	Аналитический метод	0.10	–
62	511177.92	1393140.68	Аналитический метод	0.10	–
63	511174.50	1393148.14	Аналитический метод	0.10	–
64	511167.01	1393160.30	Аналитический метод	0.10	–
65	511161.86	1393171.44	Аналитический метод	0.10	–
66	511157.66	1393182.98	Аналитический метод	0.10	–
67	511156.70	1393194.69	Аналитический метод	0.10	–
68	511158.46	1393203.45	Аналитический метод	0.10	–
69	511161.31	1393212.51	Аналитический метод	0.10	–
70	511168.45	1393221.72	Аналитический метод	0.10	–
71	511173.86	1393224.84	Аналитический метод	0.10	–
72	511176.62	1393228.86	Аналитический метод	0.10	–
73	511180.98	1393238.96	Аналитический метод	0.10	–
74	511181.22	1393245.61	Аналитический метод	0.10	–
75	511030.14	1393279.68	Картометрический метод	0.10	–
76	511075.03	1393681.01	Картометрический метод	0.10	–
77	511050.42	1393692.72	Картометрический метод	0.10	–
78	511038.79	1393700.95	Картометрический метод	0.10	–
79	511027.10	1393707.33	Картометрический метод	0.10	–
80	511001.19	1393720.61	Картометрический метод	0.10	–
81	510981.46	1393730.46	Картометрический метод	0.10	–
82	510934.51	1393765.03	Картометрический метод	0.10	–
83	510920.36	1393774.96	Картометрический метод	0.10	–
84	510905.65	1393781.19	Картометрический метод	0.10	–
85	510896.88	1393783.53	Картометрический метод	0.10	–
86	510891.12	1393785.78	Картометрический метод	0.10	–
87	510880.39	1393792.83	Картометрический метод	0.10	–
88	510874.40	1393794.85	Картометрический метод	0.10	–
89	510865.69	1393799.75	Картометрический метод	0.10	–
90	510859.32	1393804.58	Картометрический метод	0.10	–
91	510850.23	1393812.28	Картометрический метод	0.10	–
92	510839.29	1393820.49	Картометрический метод	0.10	–
93	510831.63	1393829.54	Картометрический метод	0.10	–
94	510824.43	1393838.12	Картометрический метод	0.10	–
95	510719.91	1393910.11	Картометрический метод	0.10	–
96	510706.73	1393921.41	Картометрический метод	0.10	–
97	510687.14	1393936.38	Картометрический метод	0.10	–
98	510677.16	1393945.27	Картометрический метод	0.10	–
99	510665.19	1393941.64	Картометрический метод	0.10	–
100	510654.59	1393936.82	Картометрический метод	0.10	–
101	510643.47	1393930.16	Картометрический метод	0.10	–
102	510632.85	1393924.40	Картометрический метод	0.10	–
103	510629.44	1393922.46	Картометрический метод	0.10	–
104	510627.02	1393918.92	Картометрический метод	0.10	–
105	510624.73	1393915.55	Картометрический метод	0.10	–
106	510593.97	1393937.00	Картометрический метод	0.10	–
107	510594.59	1393937.92	Картометрический метод	0.10	–
108	510539.64	1393974.69	Картометрический метод	0.10	–
109	510455.29	1393862.41	Картометрический метод	0.10	–
110	510353.03	1393932.52	Картометрический метод	0.10	–
111	510238.37	1394011.93	Картометрический метод	0.10	–
112	510327.07	1394161.85	Картометрический метод	0.10	–
113	510378.27	1394129.76	Картометрический метод	0.10	–
114	510419.28	1394102.71	Картометрический метод	0.10	–
115	510446.06	1394082.82	Картометрический метод	0.10	–

116	510454.07	1394077.34	Картометрический метод	0.10	–
117	510562.30	1394006.84	Картометрический метод	0.10	–
118	510570.69	1394018.57	Картометрический метод	0.10	–
119	510563.96	1394023.09	Картометрический метод	0.10	–
120	510532.25	1394045.37	Картометрический метод	0.10	–
121	510499.00	1394070.95	Картометрический метод	0.10	–
122	510473.89	1394087.94	Картометрический метод	0.10	–
123	510454.45	1394100.11	Картометрический метод	0.10	–
124	510442.79	1394107.18	Картометрический метод	0.10	–
125	510412.34	1394124.54	Картометрический метод	0.10	–
126	510382.23	1394145.85	Картометрический метод	0.10	–
127	510353.46	1394165.26	Картометрический метод	0.10	–
128	510332.45	1394179.34	Картометрический метод	0.10	–
129	510303.16	1394196.44	Картометрический метод	0.10	–
130	510289.94	1394206.34	Картометрический метод	0.10	–
131	510281.09	1394214.26	Картометрический метод	0.10	–
132	510276.26	1394217.71	Картометрический метод	0.10	–
133	510242.59	1394157.25	Картометрический метод	0.10	–
134	510117.61	1394224.15	Картометрический метод	0.10	–
135	510104.91	1394203.68	Картометрический метод	0.10	–
136	510095.90	1394209.36	Картометрический метод	0.10	–
137	510080.81	1394218.85	Картометрический метод	0.10	–
138	510049.61	1394171.37	Картометрический метод	0.10	–
139	510045.84	1394170.17	Картометрический метод	0.10	–
140	510043.72	1394169.36	Картометрический метод	0.10	–
141	510041.86	1394169.23	Картометрический метод	0.10	–
142	510039.65	1394169.30	Картометрический метод	0.10	–
143	510037.50	1394169.36	Картометрический метод	0.10	–
144	510036.40	1394169.39	Картометрический метод	0.10	–
145	510035.35	1394169.42	Картометрический метод	0.10	–
146	510034.48	1394169.50	Картометрический метод	0.10	–
147	510033.67	1394169.81	Картометрический метод	0.10	–
148	510032.90	1394171.11	Картометрический метод	0.10	–
149	510030.73	1394174.78	Картометрический метод	0.10	–
150	510029.46	1394177.08	Картометрический метод	0.10	–
151	510028.97	1394178.26	Картометрический метод	0.10	–
152	510028.39	1394178.27	Картометрический метод	0.10	–
153	510027.79	1394177.88	Картометрический метод	0.10	–
154	510026.31	1394176.88	Картометрический метод	0.10	–
155	510021.18	1394172.08	Картометрический метод	0.10	–
156	510012.63	1394166.04	Картометрический метод	0.10	–
157	510005.75	1394161.17	Картометрический метод	0.10	–
158	510002.84	1394158.87	Картометрический метод	0.10	–
159	509999.78	1394157.56	Картометрический метод	0.10	–
160	509997.08	1394156.58	Картометрический метод	0.10	–
161	509993.92	1394156.03	Картометрический метод	0.10	–
162	509992.44	1394156.07	Картометрический метод	0.10	–
163	509991.31	1394156.11	Картометрический метод	0.10	–
164	509986.73	1394156.76	Картометрический метод	0.10	–
165	509983.31	1394157.03	Картометрический метод	0.10	–
166	509981.34	1394157.43	Картометрический метод	0.10	–
167	509980.66	1394157.86	Картометрический метод	0.10	–
168	509979.46	1394158.59	Картометрический метод	0.10	–
169	509977.10	1394161.62	Картометрический метод	0.10	–
170	509975.69	1394163.29	Картометрический метод	0.10	–
171	509974.84	1394165.99	Картометрический метод	0.10	–
172	509974.30	1394167.69	Картометрический метод	0.10	–
173	509973.69	1394168.63	Картометрический метод	0.10	–
174	509971.61	1394169.16	Картометрический метод	0.10	–
175	509970.86	1394169.29	Картометрический метод	0.10	–
176	509970.15	1394169.08	Картометрический метод	0.10	–
177	509969.72	1394168.16	Картометрический метод	0.10	–
178	509967.70	1394164.67	Картометрический метод	0.10	–
179	509967.18	1394162.65	Картометрический метод	0.10	–
180	509966.68	1394156.97	Картометрический метод	0.10	–
181	509966.87	1394151.38	Картометрический метод	0.10	–
182	509966.78	1394148.18	Картометрический метод	0.10	–

183	509966.86	1394147.08	Картометрический метод	0.10	–
184	509966.79	1394146.38	Картометрический метод	0.10	–
185	509964.67	1394145.45	Картометрический метод	0.10	–
186	509961.32	1394144.32	Картометрический метод	0.10	–
187	509957.64	1394143.73	Картометрический метод	0.10	–
188	509954.37	1394143.24	Картометрический метод	0.10	–
189	509951.46	1394143.09	Картометрический метод	0.10	–
190	509949.95	1394143.13	Картометрический метод	0.10	–
191	509947.46	1394143.37	Картометрический метод	0.10	–
192	509944.84	1394143.39	Картометрический метод	0.10	–
193	509943.16	1394143.55	Картометрический метод	0.10	–
194	509940.88	1394143.15	Картометрический метод	0.10	–
195	509938.18	1394142.41	Картометрический метод	0.10	–
196	509935.89	1394141.49	Картометрический метод	0.10	–
197	509931.22	1394138.65	Картометрический метод	0.10	–
198	509926.61	1394136.05	Картометрический метод	0.10	–
199	509921.53	1394133.16	Картометрический метод	0.10	–
200	509919.86	1394131.76	Картометрический метод	0.10	–
201	509918.89	1394130.33	Картометрический метод	0.10	–
202	509917.65	1394127.57	Картометрический метод	0.10	–
203	509917.19	1394125.67	Картометрический метод	0.10	–
204	509916.86	1394124.28	Картометрический метод	0.10	–
205	509915.96	1394123.20	Картометрический метод	0.10	–
206	509914.04	1394121.04	Картометрический метод	0.10	–
207	509912.70	1394119.05	Картометрический метод	0.10	–
208	509911.92	1394118.08	Картометрический метод	0.10	–
209	509910.61	1394116.89	Картометрический метод	0.10	–
210	509907.30	1394114.95	Картометрический метод	0.10	–
211	509906.00	1394114.35	Картометрический метод	0.10	–
212	509905.07	1394114.26	Картометрический метод	0.10	–
213	509901.28	1394114.19	Картометрический метод	0.10	–
214	509899.12	1394113.90	Картометрический метод	0.10	–
215	509897.50	1394114.00	Картометрический метод	0.10	–
216	509896.40	1394114.21	Картометрический метод	0.10	–
217	509894.80	1394115.30	Картометрический метод	0.10	–
218	509888.85	1394118.55	Картометрический метод	0.10	–
219	509887.99	1394119.10	Картометрический метод	0.10	–
220	509886.47	1394120.94	Картометрический метод	0.10	–
221	509883.73	1394124.74	Картометрический метод	0.10	–
222	509879.24	1394130.62	Картометрический метод	0.10	–
223	509873.60	1394137.06	Картометрический метод	0.10	–
224	509870.44	1394140.58	Картометрический метод	0.10	–
225	509869.26	1394141.77	Картометрический метод	0.10	–
226	509867.66	1394142.75	Картометрический метод	0.10	–
227	509863.87	1394144.77	Картометрический метод	0.10	–
228	509862.61	1394145.39	Картометрический метод	0.10	–
229	509861.82	1394146.05	Картометрический метод	0.10	–
230	509860.44	1394148.71	Картометрический метод	0.10	–
231	509859.43	1394150.07	Картометрический метод	0.10	–
232	509858.51	1394150.62	Картометрический метод	0.10	–
233	509854.59	1394151.83	Картометрический метод	0.10	–
234	509852.52	1394152.47	Картометрический метод	0.10	–
235	509849.72	1394154.35	Картометрический метод	0.10	–
236	509845.32	1394157.09	Картометрический метод	0.10	–
237	509840.81	1394160.13	Картометрический метод	0.10	–
238	509839.56	1394161.15	Картометрический метод	0.10	–
239	509838.87	1394161.52	Картометрический метод	0.10	–
240	509837.58	1394161.21	Картометрический метод	0.10	–
241	509834.57	1394160.10	Картометрический метод	0.10	–
242	509927.09	1394308.12	Картометрический метод	0.10	–
243	509898.59	1394331.50	Картометрический метод	0.10	–
244	509890.92	1394318.91	Аналитический метод	0.10	–
245	509843.53	1394352.81	Аналитический метод	0.10	–
246	509790.89	1394265.55	Картометрический метод	0.10	–
247	509722.49	1394381.66	Картометрический метод	0.10	–
248	509722.03	1394382.03	Картометрический метод	0.10	–
249	509721.41	1394381.09	Картометрический метод	0.10	–

250	509680.57	1394413.54	Картометрический метод	0.10	–
251	509680.30	1394413.14	Картометрический метод	0.10	–
252	509679.19	1394411.46	Картометрический метод	0.10	–
253	509678.08	1394409.78	Картометрический метод	0.10	–
254	509677.91	1394409.52	Картометрический метод	0.10	–
255	509660.89	1394420.35	Картометрический метод	0.10	–
256	509661.53	1394421.29	Картометрический метод	0.10	–
257	509622.40	1394445.86	Картометрический метод	0.10	–
258	509599.88	1394459.99	Картометрический метод	0.10	–
259	509594.15	1394453.92	Картометрический метод	0.10	–
260	509582.56	1394446.80	Картометрический метод	0.10	–
261	509573.87	1394444.02	Картометрический метод	0.10	–
262	509564.97	1394441.71	Картометрический метод	0.10	–
263	509554.63	1394437.81	Картометрический метод	0.10	–
264	509540.36	1394434.95	Картометрический метод	0.10	–
265	509524.49	1394433.07	Картометрический метод	0.10	–
266	509511.67	1394432.26	Картометрический метод	0.10	–
267	509496.14	1394434.09	Картометрический метод	0.10	–
268	509473.69	1394438.21	Картометрический метод	0.10	–
269	509454.99	1394443.15	Картометрический метод	0.10	–
270	509433.76	1394449.32	Картометрический метод	0.10	–
271	509398.50	1394461.01	Картометрический метод	0.10	–
272	509382.38	1394466.81	Картометрический метод	0.10	–
273	509360.05	1394475.10	Картометрический метод	0.10	–
274	509347.61	1394479.40	Картометрический метод	0.10	–
275	509333.12	1394485.39	Картометрический метод	0.10	–
276	509323.73	1394490.77	Картометрический метод	0.10	–
277	509310.04	1394500.22	Картометрический метод	0.10	–
278	509294.81	1394512.74	Картометрический метод	0.10	–
279	509283.21	1394522.14	Картометрический метод	0.10	–
280	509268.14	1394532.33	Картометрический метод	0.10	–
281	509248.42	1394542.65	Картометрический метод	0.10	–
282	509233.49	1394549.34	Картометрический метод	0.10	–
283	509222.41	1394552.44	Картометрический метод	0.10	–
284	509199.41	1394561.92	Картометрический метод	0.10	–
285	509169.34	1394576.25	Картометрический метод	0.10	–
286	509143.22	1394590.47	Картометрический метод	0.10	–
287	509121.23	1394602.71	Картометрический метод	0.10	–
288	509085.84	1394511.48	Картометрический метод	0.10	–
289	509094.34	1394507.10	Аналитический метод	0.10	–
290	509110.72	1394487.00	Аналитический метод	0.10	–
291	509140.74	1394470.58	Аналитический метод	0.10	–
292	509171.94	1394459.06	Аналитический метод	0.10	–
293	509207.00	1394446.29	Аналитический метод	0.10	–
294	509225.24	1394440.58	Аналитический метод	0.10	–
295	509246.88	1394439.95	Аналитический метод	0.10	–
296	509265.78	1394439.92	Аналитический метод	0.10	–
297	509285.36	1394436.71	Аналитический метод	0.10	–
298	509306.25	1394427.45	Аналитический метод	0.10	–
299	509319.60	1394421.52	Аналитический метод	0.10	–
300	509334.90	1394414.72	Аналитический метод	0.10	–
301	509361.72	1394406.16	Аналитический метод	0.10	–
302	509384.28	1394401.66	Аналитический метод	0.10	–
303	509388.11	1394400.89	Аналитический метод	0.10	–
304	509411.84	1394404.02	Аналитический метод	0.10	–
305	509434.99	1394409.60	Аналитический метод	0.10	–
306	509461.28	1394413.51	Аналитический метод	0.10	–
307	509476.46	1394412.84	Аналитический метод	0.10	–
308	509484.62	1394408.84	Аналитический метод	0.10	–
309	509493.53	1394397.32	Аналитический метод	0.10	–
310	509498.44	1394386.44	Аналитический метод	0.10	–
311	509509.24	1394369.49	Аналитический метод	0.10	–
312	509517.62	1394366.54	Аналитический метод	0.10	–
313	509532.40	1394366.51	Аналитический метод	0.10	–
314	509551.30	1394370.92	Аналитический метод	0.10	–
315	509573.80	1394371.01	Аналитический метод	0.10	–
316	509583.64	1394368.80	Аналитический метод	0.10	–

317	509602.92	1394356.48	Аналитический метод	0.10	–
318	509615.04	1394346.90	Аналитический метод	0.10	–
319	509624.12	1394341.62	Аналитический метод	0.10	–
320	509647.92	1394330.38	Аналитический метод	0.10	–
321	509668.79	1394319.54	Аналитический метод	0.10	–
322	509689.34	1394309.01	Аналитический метод	0.10	–
323	509700.26	1394301.68	Аналитический метод	0.10	–
324	509708.72	1394293.56	Аналитический метод	0.10	–
325	509714.60	1394278.52	Аналитический метод	0.10	–
326	509719.64	1394269.00	Аналитический метод	0.10	–
327	509729.78	1394259.58	Аналитический метод	0.10	–
328	509736.42	1394250.34	Аналитический метод	0.10	–
329	509737.70	1394246.50	Аналитический метод	0.10	–
330	509738.28	1394240.04	Аналитический метод	0.10	–
331	509734.98	1394225.76	Аналитический метод	0.10	–
332	509732.96	1394211.76	Аналитический метод	0.10	–
333	509730.88	1394208.44	Аналитический метод	0.10	–
334	509727.74	1394205.55	Аналитический метод	0.10	–
335	509723.42	1394205.66	Аналитический метод	0.10	–
336	509722.87	1394204.93	Аналитический метод	0.10	–
337	509726.60	1394197.13	Аналитический метод	0.10	–
338	509737.92	1394184.72	Аналитический метод	0.10	–
339	509753.59	1394172.94	Аналитический метод	0.10	–
340	509778.54	1394160.94	Аналитический метод	0.10	–
341	509788.72	1394158.05	Аналитический метод	0.10	–
342	509798.46	1394150.22	Аналитический метод	0.10	–
343	509808.38	1394145.75	Аналитический метод	0.10	–
344	509815.90	1394142.41	Аналитический метод	0.10	–
345	509818.62	1394136.74	Аналитический метод	0.10	–
346	509821.88	1394118.08	Аналитический метод	0.10	–
347	509826.51	1394104.24	Аналитический метод	0.10	–
348	509836.46	1394096.08	Аналитический метод	0.10	–
349	509861.54	1394085.34	Аналитический метод	0.10	–
350	509873.08	1394081.80	Аналитический метод	0.10	–
351	509891.89	1394077.97	Аналитический метод	0.10	–
352	509915.16	1394079.21	Аналитический метод	0.10	–
353	509926.24	1394083.60	Аналитический метод	0.10	–
354	509943.12	1394095.86	Аналитический метод	0.10	–
355	509957.00	1394102.72	Аналитический метод	0.10	–
356	509979.08	1394106.84	Аналитический метод	0.10	–
357	510005.70	1394106.84	Аналитический метод	0.10	–
358	510024.42	1394108.61	Аналитический метод	0.10	–
359	510034.63	1394107.00	Аналитический метод	0.10	–
360	510040.36	1394103.69	Аналитический метод	0.10	–
361	510045.00	1394094.70	Аналитический метод	0.10	–
362	510053.70	1394078.55	Аналитический метод	0.10	–
363	510060.28	1394066.14	Аналитический метод	0.10	–
364	510063.00	1394056.89	Аналитический метод	0.10	–
365	510066.28	1394043.82	Аналитический метод	0.10	–
366	510071.42	1394033.14	Аналитический метод	0.10	–
367	510082.37	1394022.84	Аналитический метод	0.10	–
368	510092.58	1394021.23	Аналитический метод	0.10	–
369	510099.89	1394017.88	Аналитический метод	0.10	–
370	510109.03	1394007.10	Аналитический метод	0.10	–
371	510116.99	1393990.97	Аналитический метод	0.10	–
372	510120.22	1393976.00	Аналитический метод	0.10	–
373	510120.11	1393966.71	Аналитический метод	0.10	–
374	510122.63	1393957.14	Аналитический метод	0.10	–
375	510125.76	1393951.48	Аналитический метод	0.10	–
376	510124.68	1393945.80	Аналитический метод	0.10	–
377	510122.01	1393944.70	Аналитический метод	0.10	–
378	510117.58	1393945.01	Аналитический метод	0.10	–
379	510104.39	1393949.56	Аналитический метод	0.10	–
380	510098.47	1393949.59	Аналитический метод	0.10	–
381	510094.30	1393947.47	Аналитический метод	0.10	–
382	510089.32	1393933.22	Аналитический метод	0.10	–
383	510080.74	1393914.10	Аналитический метод	0.10	–

384	510071.68	1393897.84	Аналитический метод	0.10	–
385	510067.25	1393893.30	Аналитический метод	0.10	–
386	510064.30	1393893.90	Аналитический метод	0.10	–
387	510056.90	1393898.20	Аналитический метод	0.10	–
388	510052.58	1393898.30	Аналитический метод	0.10	–
389	510051.48	1393896.74	Аналитический метод	0.10	–
390	510053.16	1393891.74	Аналитический метод	0.10	–
391	510055.06	1393873.74	Аналитический метод	0.10	–
392	510058.49	1393862.78	Аналитический метод	0.10	–
393	510060.88	1393856.60	Аналитический метод	0.10	–
394	510068.00	1393849.88	Аналитический метод	0.10	–
395	510074.32	1393840.12	Аналитический метод	0.10	–
396	510080.36	1393823.50	Аналитический метод	0.10	–
397	510082.69	1393819.22	Аналитический метод	0.10	–
398	510088.80	1393813.58	Аналитический метод	0.10	–
399	510099.08	1393806.78	Аналитический метод	0.10	–
400	510102.26	1393802.27	Аналитический метод	0.10	–
401	510101.64	1393798.80	Аналитический метод	0.10	–
402	510097.42	1393794.47	Аналитический метод	0.10	–
403	510095.78	1393792.40	Аналитический метод	0.10	–
404	510097.74	1393789.82	Аналитический метод	0.10	–
405	510099.48	1393783.01	Аналитический метод	0.10	–
406	510099.17	1393779.32	Аналитический метод	0.10	–
407	510101.83	1393775.56	Аналитический метод	0.10	–
408	510106.98	1393774.81	Аналитический метод	0.10	–
409	510114.30	1393776.43	Аналитический метод	0.10	–
410	510129.47	1393780.44	Аналитический метод	0.10	–
411	510146.93	1393810.64	Аналитический метод	0.10	–
412	510157.68	1393833.79	Аналитический метод	0.10	–
413	510166.52	1393854.45	Аналитический метод	0.10	–
414	510177.13	1393848.19	Аналитический метод	0.10	–
415	510181.14	1393838.82	Аналитический метод	0.10	–
416	510183.97	1393827.69	Аналитический метод	0.10	–
417	510188.78	1393822.48	Аналитический метод	0.10	–
418	510197.30	1393813.34	Аналитический метод	0.10	–
419	510204.03	1393804.65	Аналитический метод	0.10	–
420	510211.55	1393798.45	Аналитический метод	0.10	–
421	510220.38	1393796.20	Аналитический метод	0.10	–
422	510226.55	1393795.98	Аналитический метод	0.10	–
423	510229.62	1393797.70	Аналитический метод	0.10	–
424	510235.21	1393801.05	Аналитический метод	0.10	–
425	510244.97	1393803.27	Аналитический метод	0.10	–
426	510259.74	1393799.76	Аналитический метод	0.10	–
427	510285.92	1393784.87	Аналитический метод	0.10	–
428	510305.60	1393769.46	Аналитический метод	0.10	–
429	510321.75	1393761.33	Аналитический метод	0.10	–
430	510344.90	1393753.07	Аналитический метод	0.10	–
431	510363.01	1393748.88	Аналитический метод	0.10	–
432	510375.58	1393739.45	Аналитический метод	0.10	–
433	510392.28	1393726.71	Аналитический метод	0.10	–
434	510408.02	1393718.69	Аналитический метод	0.10	–
435	510416.40	1393713.73	Аналитический метод	0.10	–
436	510418.22	1393710.25	Аналитический метод	0.10	–
437	510421.43	1393703.08	Аналитический метод	0.10	–
438	510428.64	1393697.72	Аналитический метод	0.10	–
439	510433.49	1393693.98	Аналитический метод	0.10	–
440	510430.63	1393691.94	Аналитический метод	0.10	–
441	510423.30	1393690.92	Аналитический метод	0.10	–
442	510421.97	1393686.66	Аналитический метод	0.10	–
443	510421.50	1393678.32	Аналитический метод	0.10	–
444	510425.74	1393675.62	Аналитический метод	0.10	–
445	510436.04	1393673.45	Аналитический метод	0.10	–
446	510446.43	1393675.77	Аналитический метод	0.10	–
447	510454.60	1393676.36	Аналитический метод	0.10	–
448	510462.28	1393673.92	Аналитический метод	0.10	–
449	510468.76	1393668.30	Аналитический метод	0.10	–
450	510494.32	1393648.88	Аналитический метод	0.10	–

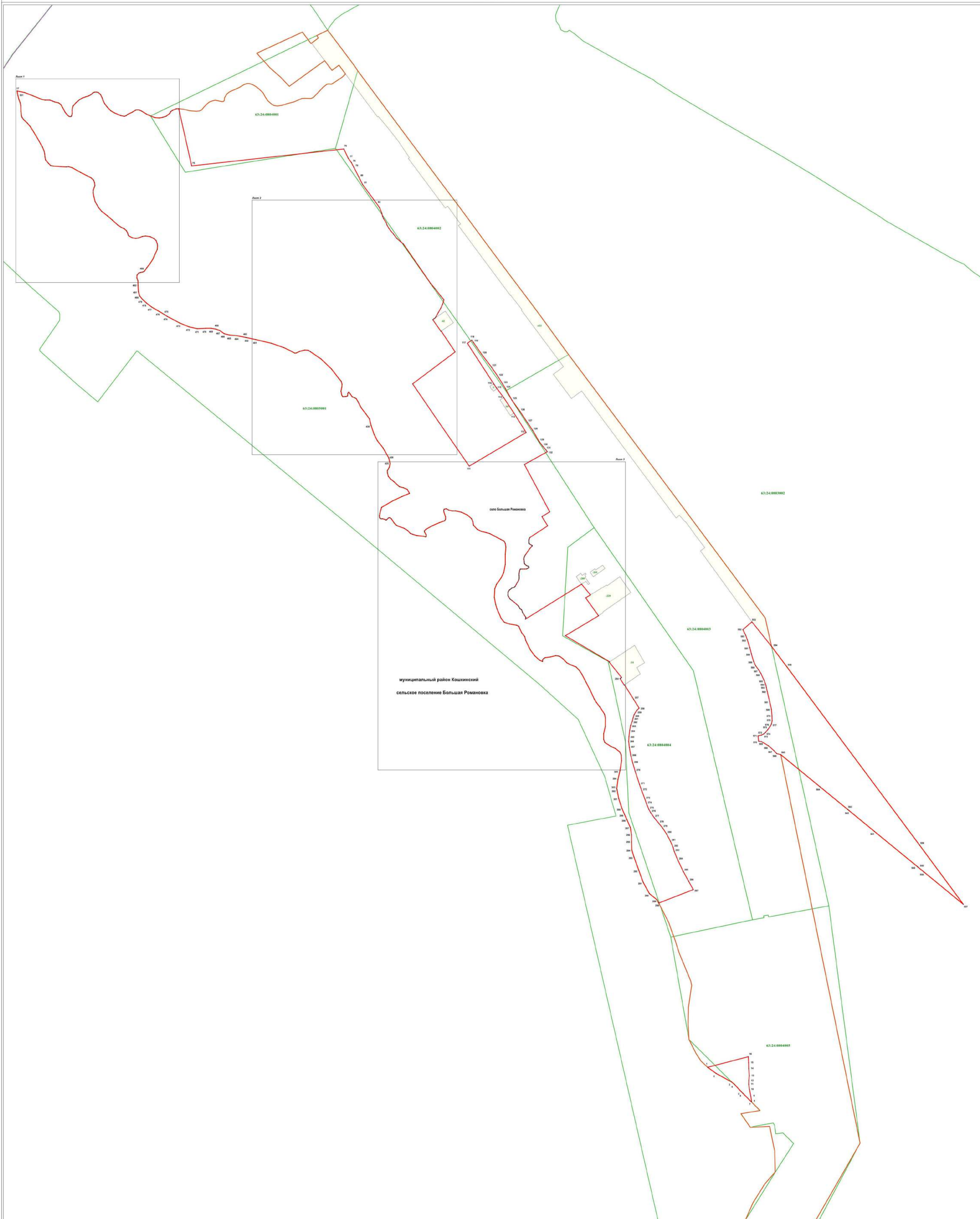
451	510520.78	1393621.12	Аналитический метод	0.10	–
452	510540.22	1393592.94	Аналитический метод	0.10	–
453	510543.78	1393586.98	Аналитический метод	0.10	–
454	510544.48	1393577.64	Аналитический метод	0.10	–
455	510540.80	1393564.51	Аналитический метод	0.10	–
456	510536.57	1393555.48	Аналитический метод	0.10	–
457	510536.38	1393551.51	Аналитический метод	0.10	–
458	510541.88	1393541.22	Аналитический метод	0.10	–
459	510550.88	1393522.82	Аналитический метод	0.10	–
460	510562.40	1393490.01	Аналитический метод	0.10	–
461	510571.94	1393448.77	Аналитический метод	0.10	–
462	510577.50	1393423.90	Аналитический метод	0.10	–
463	510577.80	1393422.37	Аналитический метод	0.10	–
464	510582.41	1393399.25	Аналитический метод	0.10	–
465	510583.88	1393379.92	Аналитический метод	0.10	–
466	510587.59	1393365.70	Аналитический метод	0.10	–
467	510596.05	1393353.42	Аналитический метод	0.10	–
468	510599.81	1393343.41	Аналитический метод	0.10	–
469	510601.87	1393331.44	Аналитический метод	0.10	–
470	510601.82	1393317.08	Аналитический метод	0.10	–
471	510600.77	1393294.58	Аналитический метод	0.10	–
472	510605.74	1393272.72	Аналитический метод	0.10	–
473	510615.59	1393248.40	Аналитический метод	0.10	–
474	510633.21	1393215.38	Аналитический метод	0.10	–
475	510637.54	1393208.40	Аналитический метод	0.10	–
476	510645.72	1393195.20	Аналитический метод	0.10	–
477	510657.88	1393174.07	Аналитический метод	0.10	–
478	510668.47	1393160.68	Аналитический метод	0.10	–
479	510677.61	1393150.66	Аналитический метод	0.10	–
480	510687.02	1393142.66	Аналитический метод	0.10	–
481	510697.78	1393139.35	Аналитический метод	0.10	–
482	510714.92	1393138.28	Аналитический метод	0.10	–
483	510727.25	1393137.96	Аналитический метод	0.10	–
484	510734.28	1393135.46	Аналитический метод	0.10	–
485	510742.32	1393135.64	Аналитический метод	0.10	–
486	510747.99	1393140.68	Аналитический метод	0.10	–
487	510749.36	1393145.38	Аналитический метод	0.10	–
488	510750.34	1393151.16	Аналитический метод	0.10	–
489	510752.54	1393155.19	Аналитический метод	0.10	–
490	510761.42	1393161.27	Аналитический метод	0.10	–
491	510771.36	1393169.11	Аналитический метод	0.10	–
492	510784.48	1393177.66	Аналитический метод	0.10	–
493	510796.59	1393182.70	Аналитический метод	0.10	–
494	510809.78	1393188.89	Аналитический метод	0.10	–
495	510819.34	1393189.68	Аналитический метод	0.10	–
496	510824.38	1393189.38	Аналитический метод	0.10	–
497	510833.53	1393185.67	Аналитический метод	0.10	–
498	510838.58	1393180.11	Аналитический метод	0.10	–
499	510843.54	1393170.36	Аналитический метод	0.10	–
500	510845.36	1393157.90	Аналитический метод	0.10	–
501	510844.02	1393149.66	Аналитический метод	0.10	–
502	510839.98	1393139.54	Аналитический метод	0.10	–
503	510839.00	1393132.49	Аналитический метод	0.10	–
504	510840.44	1393123.24	Аналитический метод	0.10	–
505	510845.52	1393114.14	Аналитический метод	0.10	–
506	510847.96	1393112.27	Аналитический метод	0.10	–
507	510853.19	1393111.10	Аналитический метод	0.10	–
508	510859.04	1393107.88	Аналитический метод	0.10	–
509	510864.28	1393102.11	Аналитический метод	0.10	–
510	510868.11	1393094.00	Аналитический метод	0.10	–
511	510874.16	1393084.98	Аналитический метод	0.10	–
512	510887.84	1393070.15	Аналитический метод	0.10	–
513	510898.44	1393057.52	Аналитический метод	0.10	–
514	510910.18	1393042.82	Аналитический метод	0.10	–
515	510919.68	1393034.61	Аналитический метод	0.10	–
516	510927.74	1393029.86	Аналитический метод	0.10	–
517	510935.80	1393025.20	Аналитический метод	0.10	–

518	510948.94	1393021.74	Аналитический метод	0.10	–
519	510958.88	1393019.96	Аналитический метод	0.10	–
520	510966.49	1393020.24	Аналитический метод	0.10	–
521	510973.29	1393022.59	Аналитический метод	0.10	–
522	510977.83	1393024.44	Аналитический метод	0.10	–
523	510986.18	1393023.53	Аналитический метод	0.10	–
524	510992.90	1393021.05	Аналитический метод	0.10	–
525	510998.58	1393014.84	Аналитический метод	0.10	–
526	511004.16	1393003.90	Аналитический метод	0.10	–
527	511013.28	1392986.68	Аналитический метод	0.10	–
528	511025.64	1392964.48	Аналитический метод	0.10	–
529	511028.26	1392954.88	Аналитический метод	0.10	–
530	511027.60	1392948.89	Аналитический метод	0.10	–
531	511028.32	1392934.72	Аналитический метод	0.10	–
532	511029.78	1392915.40	Аналитический метод	0.10	–
533	511031.15	1392907.97	Аналитический метод	0.10	–
534	511037.26	1392901.74	Аналитический метод	0.10	–
535	511045.93	1392894.62	Аналитический метод	0.10	–
536	511053.93	1392892.75	Аналитический метод	0.10	–
537	511061.54	1392892.40	Аналитический метод	0.10	–
538	511069.87	1392890.53	Аналитический метод	0.10	–
539	511080.20	1392886.16	Аналитический метод	0.10	–
540	511095.48	1392877.42	Аналитический метод	0.10	–
541	511118.72	1392863.70	Аналитический метод	0.10	–
542	511135.04	1392853.32	Аналитический метод	0.10	–
543	511143.17	1392846.30	Аналитический метод	0.10	–
544	511152.22	1392836.92	Аналитический метод	0.10	–
545	511158.24	1392832.20	Аналитический метод	0.10	–
546	511162.51	1392830.84	Аналитический метод	0.10	–
547	511173.96	1392829.55	Аналитический метод	0.10	–
548	511188.64	1392829.07	Аналитический метод	0.10	–
549	511197.40	1392827.20	Аналитический метод	0.10	–
550	511206.04	1392824.14	Аналитический метод	0.10	–
551	511215.20	1392821.51	Аналитический метод	0.10	–
17	511228.04	1392819.13	Аналитический метод	0.10	–
Зона1(3)	–	–	–	–	–
552	509806.87	1394733.63	Картометрический метод	0.10	–
553	509827.55	1394757.54	Картометрический метод	0.10	–
554	509762.90	1394809.19	Аналитический метод	0.10	–
555	509708.60	1394849.69	Аналитический метод	0.10	–
556	509238.42	1395199.53	Аналитический метод	0.10	–
557	509082.48	1395315.06	Аналитический метод	0.10	–
558	509167.53	1395211.32	Аналитический метод	0.10	–
559	509180.08	1395196.02	Аналитический метод	0.10	–
560	509181.58	1395194.19	Аналитический метод	0.10	–
561	509274.58	1395080.76	Аналитический метод	0.10	–
562	509329.61	1395013.65	Аналитический метод	0.10	–
563	509332.22	1395010.48	Аналитический метод	0.10	–
564	509392.00	1394937.55	Аналитический метод	0.10	–
565	509477.30	1394833.51	Аналитический метод	0.10	–
566	509480.04	1394822.60	Картометрический метод	0.10	–
567	509487.67	1394815.64	Картометрический метод	0.10	–
568	509500.62	1394801.35	Картометрический метод	0.10	–
569	509512.00	1394782.22	Картометрический метод	0.10	–
570	509512.47	1394775.24	Картометрический метод	0.10	–
571	509526.77	1394773.54	Картометрический метод	0.10	–
572	509528.90	1394783.25	Картометрический метод	0.10	–
573	509531.85	1394788.98	Картометрический метод	0.10	–
574	509535.45	1394792.83	Картометрический метод	0.10	–
575	509543.07	1394799.13	Картометрический метод	0.10	–
576	509550.67	1394804.74	Картометрический метод	0.10	–
577	509558.00	1394808.95	Картометрический метод	0.10	–
578	509566.89	1394810.80	Картометрический метод	0.10	–
579	509579.43	1394810.22	Картометрический метод	0.10	–
580	509596.84	1394808.80	Картометрический метод	0.10	–
581	509616.95	1394804.29	Картометрический метод	0.10	–
582	509644.21	1394797.71	Картометрический метод	0.10	–

583	509655.08	1394795.31	Картометрический метод	0.10	–
584	509660.63	1394794.23	Картометрический метод	0.10	–
585	509673.52	1394789.45	Картометрический метод	0.10	–
586	509690.97	1394781.29	Картометрический метод	0.10	–
587	509701.49	1394774.71	Картометрический метод	0.10	–
588	509711.29	1394767.46	Картометрический метод	0.10	–
589	509723.46	1394761.77	Картометрический метод	0.10	–
590	509743.07	1394756.11	Картометрический метод	0.10	–
591	509759.69	1394751.69	Картометрический метод	0.10	–
592	509780.56	1394745.13	Картометрический метод	0.10	–
593	509792.43	1394741.01	Картометрический метод	0.10	–
552	509806.87	1394733.63	Картометрический метод	0.10	–









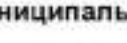

3. Сведения о характерных точках части (частей) границы объекта

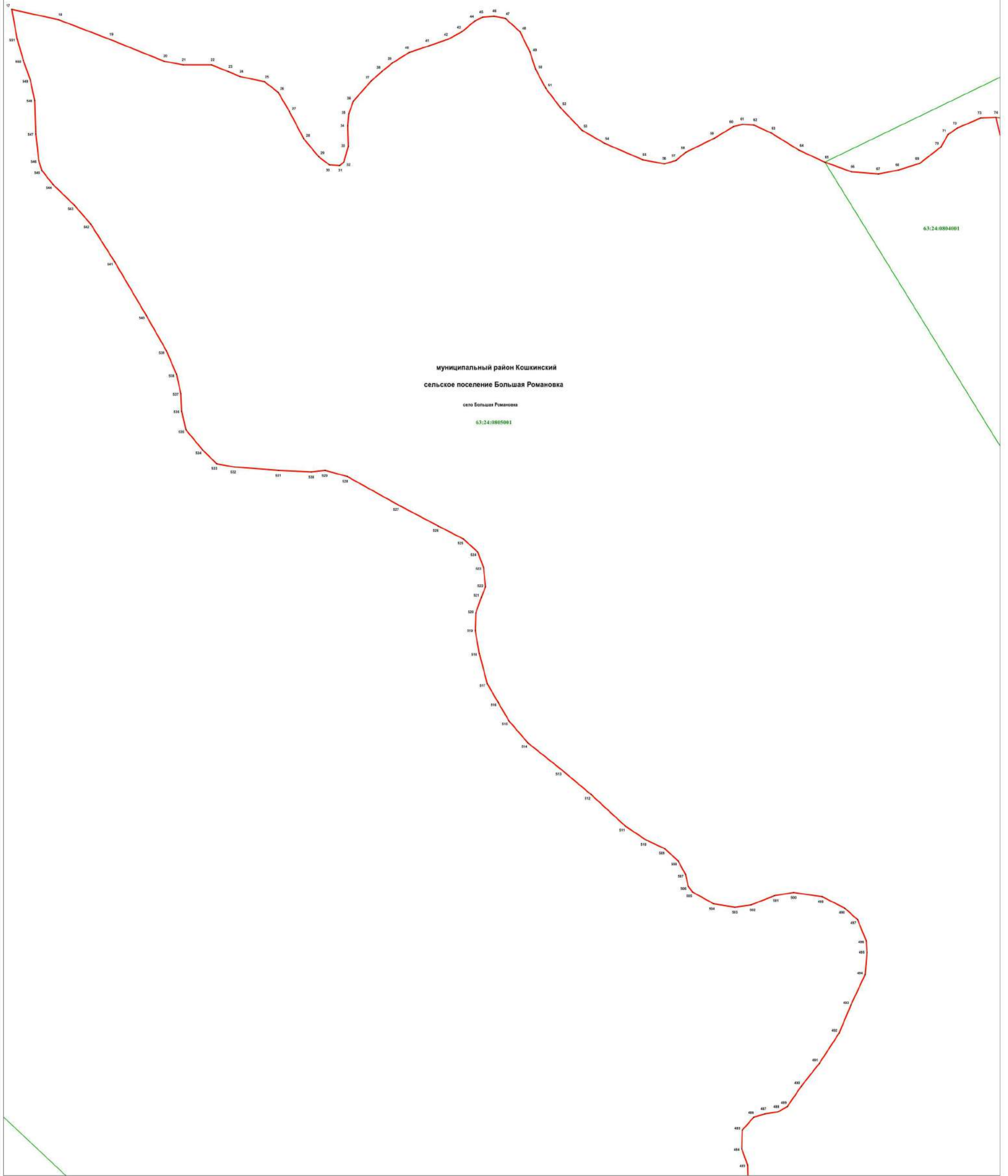
Обозначение характерных точек части границы	Координаты, м		Метод определения координат характерной точки	Средняя квадратическая погрешность положения характерной точки (M _i), м	Описание обозначения точки на местности (при наличии)
	X	Y			
1	2	3	4	5	6
–	–	–	–	–	–



Масштаб 1:2200

Используемые условные знаки и обозначения:

-  - характерная точка границы
-  - территориальная зона
-  - границы сельского поселения
-  - границы кадастрового квартала
-  - границы населенного пункта
-  - земельный участок, кадастровый номер
-  - подпись кадастрового квартала
-  - наименование муниципального района
-  - наименование сельского поселения
-  - наименование населенного пункта



муниципальный район Кошкинский
сельское поселение Большая Романовка
село Большая Романовка
63:24:0805001

63:24:0804001

Масштаб 1 : 800

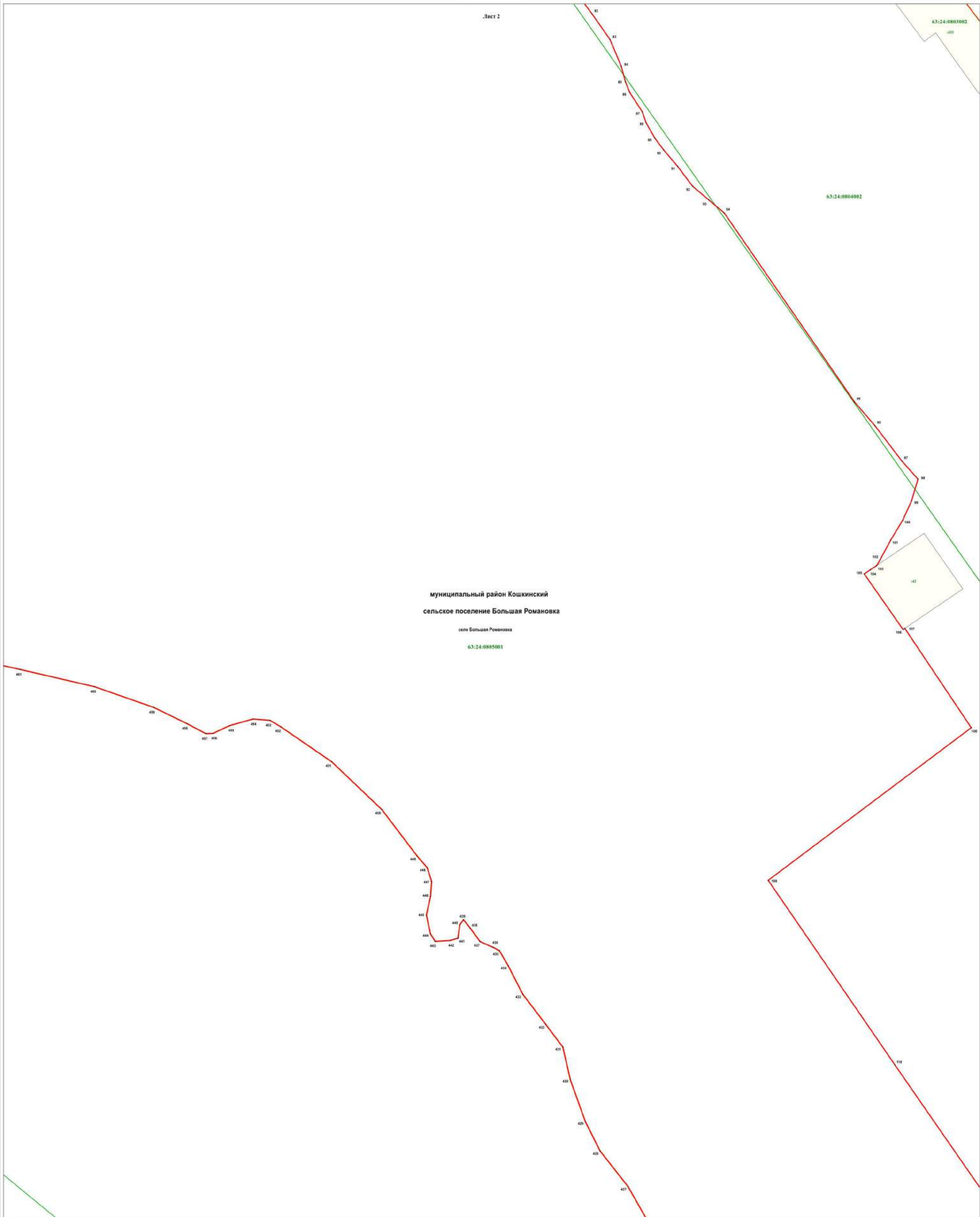
Используемые условные знаки и обозначения:

- 17 - характеристическая точка границы
 - территория зона
 - граница кадастрового квартала
 - граница населенного пункта
 - 63:24:0805002 - подпись кадастрового квартала
- муниципальный район Кошкинский - наименование муниципального района
сельское поселение Большая Романовка - наименование сельского поселения
село Большая Романовка - наименование населенного пункта









Подпись кадастрового инженера: [подпись]
Дата: 02.12.2022
Место для оттиска печати (при наличии) листа, содержащего описание местоположения границ объекта

муниципальный район Кошкинский
сельское поселение Большая Романовка
село Большая Романовка
63:24:0805001



Масштаб 1 : 1000

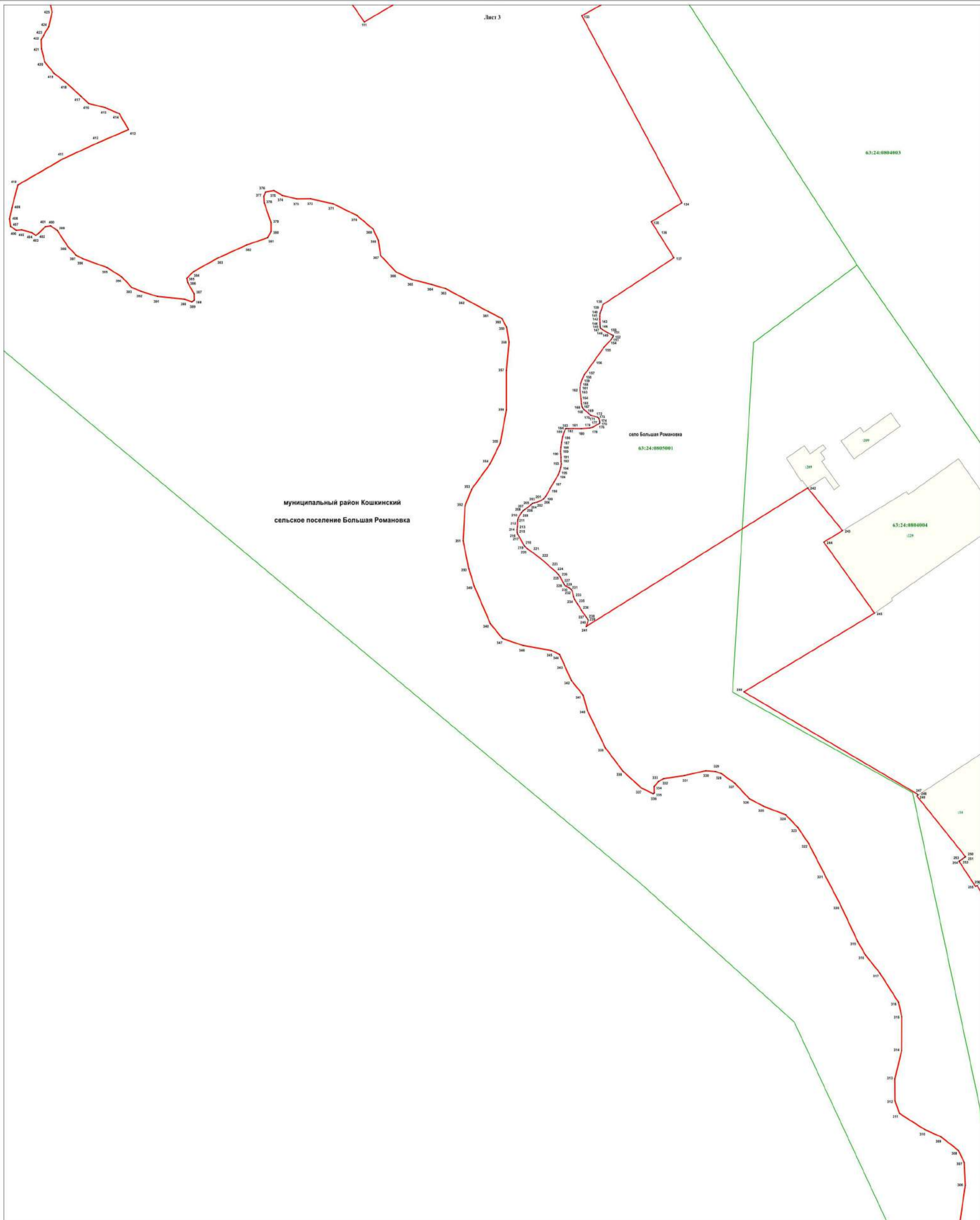
Используемые условные знаки и обозначения:

-  - характеристическая точка границы
-  - территориальная зона
-  - граница кадастрового квартала
-  - граница населенного пункта
-  - земельный участок, кадастровый номер
-  - подпись кадастрового квартала

муниципальный район Кошкинский - наименование муниципального района
сельское поселение Большая Романовка - наименование сельского поселения
село Большая Романовка - наименование населенного пункта



Подпись кадастрового инженера: О.А. Ендальцева/
Дата: 02.12.2022
Место для отоса печати (при наличии) - наименование объекта местоположения границ объекта



Масштаб 1 : 1200

Используемые условные знаки и обозначения:

- характерная точка границы
- территориальная зона
- граница кадастрового квартала
- граница населённого пункта
- земельный участок, кадастровый номер
- подпись кадастрового квартала

муниципальный район Кошкинский - наименование муниципального района
 селo Большая Романовка - наименование сельского поселения
 селo Большая Романовка - наименование населённого пункта



Подпись кадастрового инженера: /О.А. Ендальцева/
 Дата: 02.12.2022
 Место для оттиска печати (при наличии) и/или составленного поименного перечня границ объекта

ОПИСАНИЕ МЕСТОПОЛОЖЕНИЯ ГРАНИЦ

Зона сельскохозяйственных угодий (Сх1)

(наименование объекта, местоположение границ которого описано (далее - объект))

Раздел 1

Сведения об объекте

Сведения об объекте		
№ п/п	Характеристики объекта	Описание характеристик
1	2	3
1	Местоположение объекта	Самарская область, муниципальный район Кошкинский, сельское поселение Большая Романовка, деревня Долиновка
2	Площадь объекта +/- величина погрешности определения площади (P+/- Дельта P)	114841 кв.м ± 205 кв.м
3	Иные характеристики объекта	–

Раздел 2

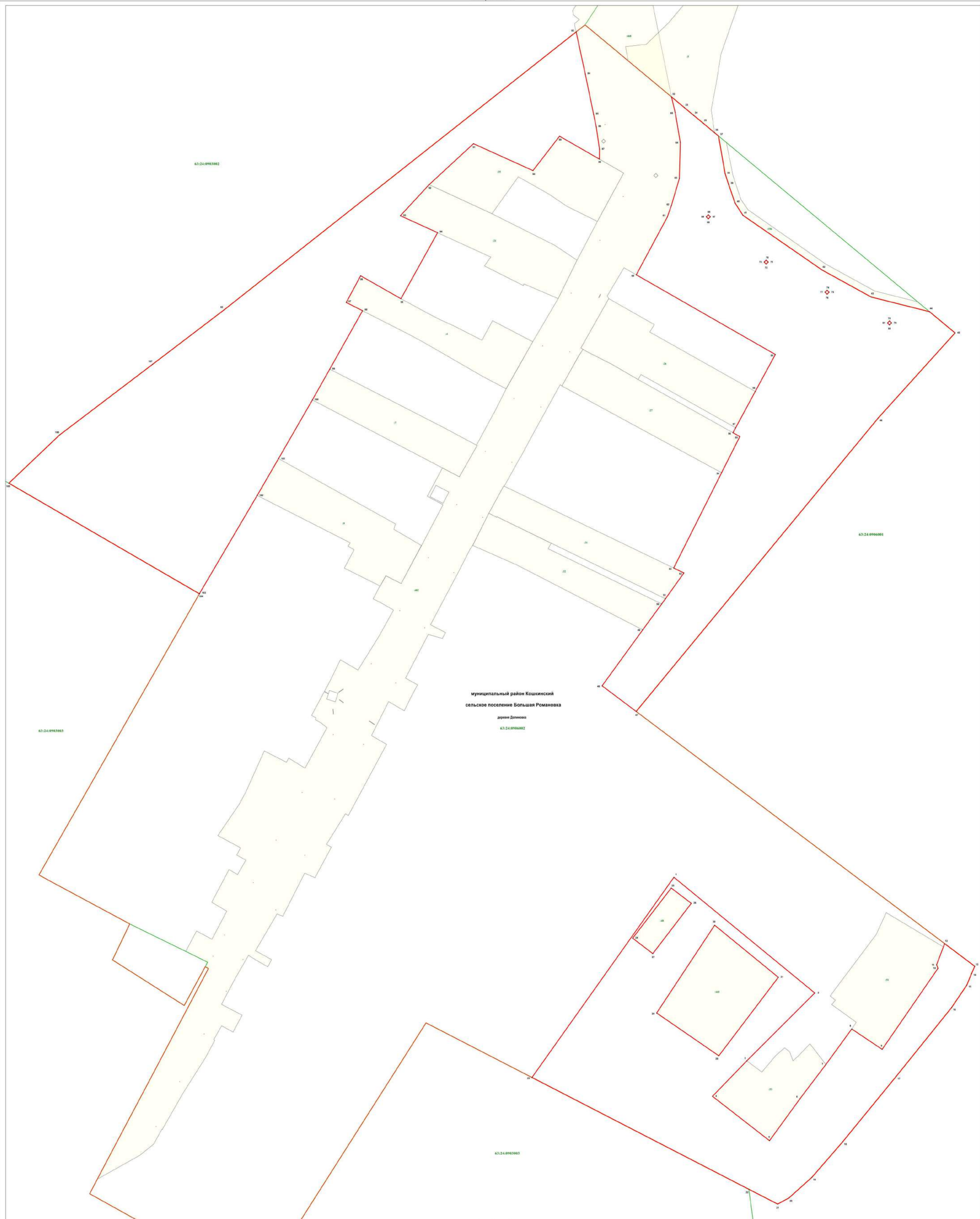
Сведения о местоположении границ объекта					
1. Система координат <u>МСК-63</u>					
2. Сведения о характерных точках границ объекта					
Обозначение характерных точек границ	Координаты, м		Метод определения координат характерной точки	Средняя квадратическая погрешность положения характерной точки (M _t), м	Описание обозначения точки на местности (при наличии)
	X	Y			
1	2	3	4	5	6
Зона(1)	–	–	–	–	–
1	503250.98	1397468.45	Картометрический метод	0.10	–
2	503159.66	1397579.74	Картометрический метод	0.10	–
3	503106.02	1397526.01	Картометрический метод	0.10	–
4	503078.00	1397498.99	Картометрический метод	0.10	–
5	503042.99	1397544.04	Картометрический метод	0.10	–
6	503076.00	1397567.99	Картометрический метод	0.10	–
7	503103.13	1397588.54	Картометрический метод	0.10	–
8	503131.20	1397608.91	Картометрический метод	0.10	–
9	503115.05	1397633.01	Картометрический метод	0.10	–
10	503179.06	1397677.11	Картометрический метод	0.10	–
11	503181.85	1397676.00	Картометрический метод	0.10	–
12	503198.56	1397682.35	Картометрический метод	0.10	–
13	503180.67	1397706.13	Аналитический метод	0.10	–
14	503174.95	1397703.56	Аналитический метод	0.10	–
15	503165.92	1397699.84	Аналитический метод	0.10	–
16	503148.08	1397687.84	Аналитический метод	0.10	–
17	503093.66	1397643.98	Аналитический метод	0.10	–
18	503042.01	1397601.74	Аналитический метод	0.10	–
19	503014.12	1397577.56	Аналитический метод	0.10	–
20	502997.70	1397559.32	Аналитический метод	0.10	–
21	502992.91	1397550.42	Аналитический метод	0.10	–
22	503004.64	1397527.64	Аналитический метод	0.10	–
23	503092.87	1397356.41	Картометрический метод	0.10	–
1	503250.98	1397468.45	Картометрический метод	0.10	–
–	–	–	–	–	–
28	503110.01	1397503.99	Аналитический метод	0.10	–
29	503143.75	1397454.83	Аналитический метод	0.10	–
30	503213.13	1397500.64	Аналитический метод	0.10	–
31	503171.99	1397550.97	Аналитический метод	0.10	–
28	503110.01	1397503.99	Аналитический метод	0.10	–
–	–	–	–	–	–
24	503202.87	1397435.91	Картометрический метод	0.10	–
25	503242.55	1397466.34	Картометрический метод	0.10	–
26	503230.39	1397482.21	Картометрический метод	0.10	–
27	503190.70	1397451.78	Картометрический метод	0.10	–
24	503202.87	1397435.91	Картометрический метод	0.10	–
Зона(2)	–	–	–	–	–
32	503867.37	1397466.53	Аналитический метод	0.10	–
33	503858.84	1397476.77	Аналитический метод	0.10	–
34	503852.65	1397484.22	Аналитический метод	0.10	–
35	503846.61	1397491.48	Аналитический метод	0.10	–
36	503839.08	1397500.52	Аналитический метод	0.10	–
37	503836.46	1397503.66	Аналитический метод	0.10	–
38	503806.54	1397508.92	Аналитический метод	0.10	–
39	503798.39	1397511.67	Аналитический метод	0.10	–
40	503783.51	1397516.71	Аналитический метод	0.10	–
41	503773.83	1397522.98	Аналитический метод	0.10	–
42	503730.61	1397585.48	Аналитический метод	0.10	–
43	503709.30	1397624.27	Аналитический метод	0.10	–
44	503697.68	1397670.41	Аналитический метод	0.10	–

45	503680.91	1397690.56	Аналитический метод	0.10	–
46	503613.66	1397629.88	Аналитический метод	0.10	–
47	503381.93	1397438.68	Аналитический метод	0.10	–
48	503402.20	1397411.75	Картометрический метод	0.10	–
49	503446.37	1397443.88	Картометрический метод	0.10	–
50	503466.91	1397458.82	Картометрический метод	0.10	–
51	503470.96	1397461.77	Картометрический метод	0.10	–
52	503491.37	1397476.37	Картометрический метод	0.10	–
53	503495.28	1397468.27	Картометрический метод	0.10	–
54	503570.51	1397506.14	Картометрический метод	0.10	–
55	503599.06	1397520.52	Картометрический метод	0.10	–
56	503602.10	1397515.11	Картометрический метод	0.10	–
57	503606.03	1397517.24	Картометрический метод	0.10	–
58	503634.69	1397532.78	Картометрический метод	0.10	–
59	503663.86	1397548.59	Картометрический метод	0.10	–
60	503726.79	1397438.80	Аналитический метод	0.10	–
61	503772.52	1397463.29	Аналитический метод	0.10	–
62	503781.43	1397466.46	Аналитический метод	0.10	–
63	503802.91	1397472.79	Аналитический метод	0.10	–
64	503831.32	1397473.58	Аналитический метод	0.10	–
65	503855.04	1397469.48	Аналитический метод	0.10	–
32	503867.37	1397466.53	Аналитический метод	0.10	–
–	–	–	–	–	–
78	503690.37	1397638.79	Аналитический метод	0.10	–
79	503688.78	1397640.37	Аналитический метод	0.10	–
80	503687.19	1397638.78	Аналитический метод	0.10	–
81	503688.78	1397637.19	Аналитический метод	0.10	–
78	503690.37	1397638.79	Аналитический метод	0.10	–
–	–	–	–	–	–
66	503774.21	1397495.67	Аналитический метод	0.10	–
67	503772.62	1397497.26	Аналитический метод	0.10	–
68	503771.03	1397495.67	Аналитический метод	0.10	–
69	503772.62	1397494.08	Аналитический метод	0.10	–
66	503774.21	1397495.67	Аналитический метод	0.10	–
–	–	–	–	–	–
70	503738.44	1397541.38	Аналитический метод	0.10	–
71	503736.85	1397542.97	Аналитический метод	0.10	–
72	503735.26	1397541.38	Аналитический метод	0.10	–
73	503736.85	1397539.79	Аналитический метод	0.10	–
70	503738.44	1397541.38	Аналитический метод	0.10	–
–	–	–	–	–	–
74	503714.64	1397589.45	Аналитический метод	0.10	–
75	503713.05	1397591.04	Аналитический метод	0.10	–
76	503711.46	1397589.45	Аналитический метод	0.10	–
77	503713.06	1397587.86	Аналитический метод	0.10	–
74	503714.64	1397589.45	Аналитический метод	0.10	–
Зонал(3)	–	–	–	–	–
82	503699.04	1397113.04	Аналитический метод	0.10	–
83	503918.64	1397391.22	Аналитический метод	0.10	–
84	503885.29	1397398.47	Аналитический метод	0.10	–
85	503853.52	1397405.06	Аналитический метод	0.10	–
86	503843.68	1397407.11	Аналитический метод	0.10	–
87	503826.00	1397409.73	Аналитический метод	0.10	–
88	503818.19	1397409.67	Аналитический метод	0.10	–
89	503836.31	1397378.11	Картометрический метод	0.10	–
90	503809.11	1397357.14	Картометрический метод	0.10	–
91	503830.33	1397310.11	Картометрический метод	0.10	–
92	503798.02	1397275.08	Аналитический метод	0.30	–
93	503773.44	1397252.40	Аналитический метод	0.30	–
94	503760.04	1397281.79	Картометрический метод	0.10	–
95	503707.94	1397252.80	Картометрический метод	0.10	–
96	503726.02	1397220.96	Картометрический метод	0.10	–
97	503704.94	1397209.67	Картометрический метод	0.10	–
98	503698.42	1397222.50	Картометрический метод	0.10	–
99	503652.33	1397196.58	Картометрический метод	0.10	–
100	503628.02	1397182.91	Картометрический метод	0.10	–
101	503581.61	1397156.18	Картометрический метод	0.10	–

102	503552.53	1397139.33	Картометрический метод	0.10	–
103	503474.96	1397093.70	Картометрический метод	0.10	–
104	503474.95	1397093.70	Аналитический метод	0.10	–
105	503562.22	1396943.09	Аналитический метод	0.10	–
106	503600.20	1396983.12	Аналитический метод	0.10	–
107	503656.14	1397056.64	Аналитический метод	0.10	–
82	503699.04	1397113.04	Аналитический метод	0.10	–

3. Сведения о характерных точках части (частей) границы объекта

Обозначение характерных точек части границы	Координаты, м		Метод определения координат характерной точки	Средняя квадратическая погрешность положения характерной точки (M _i), м	Описание обозначения точки на местности (при наличии)
	X	Y			
1	2	3	4	5	6
–	–	–	–	–	–



муниципальный район Кошкинский
сельское поселение Большая Романовка
деревня Должиково
63:24:0904002

63:24:0903003

63:24:0903002

63:24:0904001

63:24:0903003

Масштаб 1:1000

- Используемые условные знаки и обозначения:
- характеристическая точка границы
 - территориальная зона
 - граница кадастрового квартала
 - граница населённого пункта
 - земельный участок, кадастровый номер
 - подполье кадастрового квартала
- 63:24:0903002 - наименование муниципального района
муниципальный район Кошкинский - наименование сельского поселения
сельское поселение Большая Романовка - наименование населённого пункта
деревня Должиково



ОПИСАНИЕ МЕСТОПОЛОЖЕНИЯ ГРАНИЦ

Зона сельскохозяйственных угодий (Сх1)

(наименование объекта, местоположение границ которого описано (далее - объект))

Раздел 1

Сведения об объекте

Сведения об объекте		
№ п/п	Характеристики объекта	Описание характеристик
1	2	3
1	Местоположение объекта	Самарская область, муниципальный район Кошкинский, сельское поселение Большая Романовка, село Залесье
2	Площадь объекта +/- величина погрешности определения площади (Р+/- Дельта Р)	176217 кв.м ± 173 кв.м
3	Иные характеристики объекта	–

Раздел 2

Сведения о местоположении границ объекта					
1. Система координат <u>МСК-63</u>					
2. Сведения о характерных точках границ объекта					
Обозначение характерных точек границ	Координаты, м		Метод определения координат характерной точки	Средняя квадратическая погрешность положения характерной точки (M _t), м	Описание обозначения точки на местности (при наличии)
	X	Y			
1	2	3	4	5	6
Зона(1)	–	–	–	–	–
1	505626.45	1398319.16	Аналитический метод	0.10	–
2	505668.87	1398343.94	Аналитический метод	0.10	–
3	505684.01	1398355.83	Картометрический метод	0.10	–
4	505691.84	1398363.61	Аналитический метод	0.10	–
5	505709.46	1398390.44	Картометрический метод	0.10	–
6	505710.52	1398399.59	Аналитический метод	0.10	–
7	505689.95	1398440.31	Картометрический метод	0.10	–
8	505680.02	1398459.09	Аналитический метод	0.10	–
9	505658.12	1398494.69	Аналитический метод	0.10	–
10	505609.18	1398464.75	Картометрический метод	0.10	–
11	505573.57	1398522.95	Аналитический метод	0.10	–
12	505536.18	1398500.11	Картометрический метод	0.10	–
13	505506.71	1398482.00	Картометрический метод	0.10	–
14	505481.30	1398466.40	Картометрический метод	0.10	–
15	505480.21	1398468.10	Картометрический метод	0.10	–
16	505455.80	1398453.60	Картометрический метод	0.10	–
17	505452.70	1398459.10	Картометрический метод	0.10	–
18	505448.31	1398456.60	Картометрический метод	0.10	–
19	505441.52	1398467.90	Картометрический метод	0.10	–
20	505447.36	1398471.39	Картометрический метод	0.10	–
21	505444.58	1398476.40	Картометрический метод	0.10	–
22	505440.99	1398474.04	Картометрический метод	0.10	–
23	505435.08	1398482.91	Картометрический метод	0.10	–
24	505436.09	1398483.48	Аналитический метод	0.10	–
25	505429.70	1398493.19	Аналитический метод	0.10	–
26	505431.55	1398494.41	Аналитический метод	0.10	–
27	505422.21	1398508.19	Картометрический метод	0.10	–
28	505415.18	1398522.45	Картометрический метод	0.10	–
29	505407.71	1398535.46	Картометрический метод	0.10	–
30	505401.70	1398548.66	Картометрический метод	0.10	–
31	505397.52	1398563.92	Картометрический метод	0.10	–
32	505389.85	1398577.27	Картометрический метод	0.10	–
33	505380.37	1398593.77	Картометрический метод	0.10	–
34	505332.60	1398567.48	Картометрический метод	0.10	–
35	505278.89	1398537.93	Картометрический метод	0.10	–
36	505389.31	1398353.59	Аналитический метод	0.10	–
37	505401.52	1398333.21	Аналитический метод	0.10	–
38	505395.06	1398202.51	Аналитический метод	0.10	–
39	505394.89	1398198.86	Картометрический метод	0.10	–
40	505475.94	1398240.18	Аналитический метод	0.10	–
41	505485.31	1398222.34	Аналитический метод	0.10	–
42	505488.28	1398216.69	Картометрический метод	0.10	–
43	505504.51	1398224.87	Картометрический метод	0.10	–
44	505506.19	1398225.74	Аналитический метод	0.10	–
45	505503.16	1398231.52	Картометрический метод	0.10	–
46	505493.82	1398249.29	Аналитический метод	0.10	–
1	505626.45	1398319.16	Аналитический метод	0.10	–
–	–	–	–	–	–
47	505641.16	1398327.94	Аналитический метод	0.10	–
48	505639.07	1398326.88	Аналитический метод	0.10	–

49	505638.00	1398328.97	Аналитический метод	0.10	–
50	505640.09	1398330.03	Аналитический метод	0.10	–
47	505641.16	1398327.94	Аналитический метод	0.10	–
–	–	–	–	–	–
51	505464.68	1398236.59	Аналитический метод	0.10	–
52	505462.61	1398235.51	Аналитический метод	0.10	–
53	505461.53	1398237.58	Аналитический метод	0.10	–
54	505463.60	1398238.66	Аналитический метод	0.10	–
51	505464.68	1398236.59	Аналитический метод	0.10	–
Зона1(2)	–	–	–	–	–
55	505778.92	1398448.33	Аналитический метод	0.10	–
56	505887.12	1398619.36	Аналитический метод	0.10	–
57	505889.65	1398623.34	Аналитический метод	0.10	–
58	505883.68	1398631.18	Аналитический метод	0.10	–
59	505798.59	1398742.86	Картометрический метод	0.10	–
60	505786.47	1398729.79	Картометрический метод	0.10	–
61	505772.82	1398716.34	Картометрический метод	0.10	–
62	505758.61	1398704.55	Картометрический метод	0.10	–
63	505779.98	1398671.35	Картометрический метод	0.10	–
64	505786.74	1398662.75	Картометрический метод	0.10	–
65	505763.78	1398646.42	Аналитический метод	0.20	–
66	505778.38	1398624.76	Аналитический метод	0.20	–
67	505690.85	1398561.87	Аналитический метод	0.10	–
68	505731.64	1398495.43	Аналитический метод	0.10	–
69	505742.67	1398477.52	Аналитический метод	0.10	–
70	505769.84	1398433.66	Аналитический метод	0.10	–
55	505778.92	1398448.33	Аналитический метод	0.10	–
–	–	–	–	–	–
71	505813.93	1398589.83	Аналитический метод	0.10	–
72	505811.59	1398589.92	Аналитический метод	0.10	–
73	505811.49	1398587.58	Аналитический метод	0.10	–
74	505813.84	1398587.49	Аналитический метод	0.10	–
71	505813.93	1398589.83	Аналитический метод	0.10	–
Зона1(3)	–	–	–	–	–
75	505853.66	1398986.10	Аналитический метод	0.10	–
76	505837.84	1399026.00	Аналитический метод	0.10	–
77	505807.46	1399068.42	Аналитический метод	0.10	–
78	505792.27	1399134.26	Аналитический метод	0.10	–
79	505775.82	1399158.58	Аналитический метод	0.10	–
80	505761.89	1399200.37	Аналитический метод	0.10	–
81	505763.16	1399249.76	Аналитический метод	0.10	–
82	505757.46	1399297.88	Аналитический метод	0.10	–
83	505727.62	1399395.81	Аналитический метод	0.10	–
84	505704.40	1399454.34	Аналитический метод	0.10	–
85	505662.40	1399560.20	Аналитический метод	0.10	–
86	505586.96	1399551.34	Аналитический метод	0.10	–
87	505587.27	1399550.25	Аналитический метод	0.10	–
88	505585.03	1399549.56	Аналитический метод	0.10	–
89	505584.54	1399551.05	Аналитический метод	0.10	–
90	505554.25	1399547.48	Картометрический метод	0.10	–
91	505621.53	1399384.27	Картометрический метод	0.10	–
92	505630.55	1399362.38	Картометрический метод	0.10	–
93	505633.75	1399354.63	Картометрический метод	0.10	–
94	505655.02	1399356.09	Картометрический метод	0.10	–
95	505673.17	1399356.98	Аналитический метод	0.10	–
96	505682.80	1399318.75	Аналитический метод	0.10	–
97	505683.44	1399300.03	Картометрический метод	0.10	–
98	505694.47	1399264.62	Картометрический метод	0.10	–
99	505674.73	1399260.23	Аналитический метод	0.10	–
100	505679.69	1399234.75	Аналитический метод	0.10	–
101	505681.47	1399225.69	Аналитический метод	0.10	–
102	505702.98	1399133.38	Аналитический метод	0.20	–
103	505704.46	1399080.79	Аналитический метод	0.20	–
104	505706.24	1399070.63	Картометрический метод	0.10	–
105	505758.53	1398929.30	Картометрический метод	0.10	–
75	505853.66	1398986.10	Аналитический метод	0.10	–
–	–	–	–	–	–

110	505705.49	1399164.51	Аналитический метод	0.10	–
111	505703.24	1399163.81	Аналитический метод	0.10	–
112	505703.94	1399161.57	Аналитический метод	0.10	–
113	505706.18	1399162.27	Аналитический метод	0.10	–
110	505705.49	1399164.51	Аналитический метод	0.10	–
–	–	–	–	–	–
106	505766.82	1398965.44	Аналитический метод	0.10	–
107	505764.58	1398964.77	Аналитический метод	0.10	–
108	505765.26	1398962.53	Аналитический метод	0.10	–
109	505767.50	1398963.20	Аналитический метод	0.10	–
106	505766.82	1398965.44	Аналитический метод	0.10	–
Зона1(4)	–	–	–	–	–
114	505092.57	1399143.85	Картометрический метод	0.10	–
115	505151.41	1399179.30	Картометрический метод	0.10	–
116	505144.35	1399179.33	Картометрический метод	0.10	–
117	505116.56	1399180.66	Картометрический метод	0.10	–
118	505088.57	1399184.25	Картометрический метод	0.10	–
119	505068.01	1399192.70	Картометрический метод	0.10	–
120	505047.60	1399206.47	Картометрический метод	0.10	–
121	505021.42	1399225.18	Картометрический метод	0.10	–
122	505005.12	1399235.19	Картометрический метод	0.10	–
123	504986.48	1399241.61	Картометрический метод	0.10	–
124	504971.90	1399242.86	Картометрический метод	0.10	–
125	504957.74	1399239.04	Картометрический метод	0.10	–
126	504944.05	1399231.55	Картометрический метод	0.10	–
127	504936.52	1399226.84	Картометрический метод	0.10	–
128	504984.01	1399149.05	Аналитический метод	0.10	–
129	505014.02	1399099.93	Картометрический метод	0.10	–
114	505092.57	1399143.85	Картометрический метод	0.10	–

3. Сведения о характерных точках части (частей) границы объекта

Обозначение характерных точек части границы	Координаты, м		Метод определения координат характерной точки	Средняя квадратическая погрешность положения характерной точки (M_t), м	Описание обозначения точки на местности (при наличии)
	X	Y			
1	2	3	4	5	6
–	–	–	–	–	–



муниципальный район Кошкинский
сельское поселение Большая Романовка
село Залесье
63:24:0904001

Масштаб 1:1600

- Используемые условные знаки и обозначения:
- характеристическая точка границы
 - территориальная зона
 - граница кадастрового квартала
 - граница населенного пункта
 - земельный участок, кадастровый номер
 - подпись кадастрового квартала
- 63:24:0904002
- муниципальный район Кошкинский - наименование муниципального района
сельское поселение Большая Романовка - наименование сельского поселения
село Залесье - наименование населенного пункта

Подпись кадастрового инженера: [подпись] И.А. Висальева/
Дата: 06.12.2022
Место для отрисовки печати (при наличии) или, в отсутствие печати, наименование границ объекта



ОПИСАНИЕ МЕСТОПОЛОЖЕНИЯ ГРАНИЦ

Зона сельскохозяйственных угодий (Сх1)

(наименование объекта, местоположение границ которого описано (далее - объект))

Раздел 1

Сведения об объекте

Сведения об объекте		
№ п/п	Характеристики объекта	Описание характеристик
1	2	3
1	Местоположение объекта	Самарская область, муниципальный район Кошкинский, сельское поселение Большая Романовка, деревня Каменный Овраг
2	Площадь объекта +/- величина погрешности определения площади (Р+/- Дельта Р)	244739 кв.м ± 100 кв.м
3	Иные характеристики объекта	–

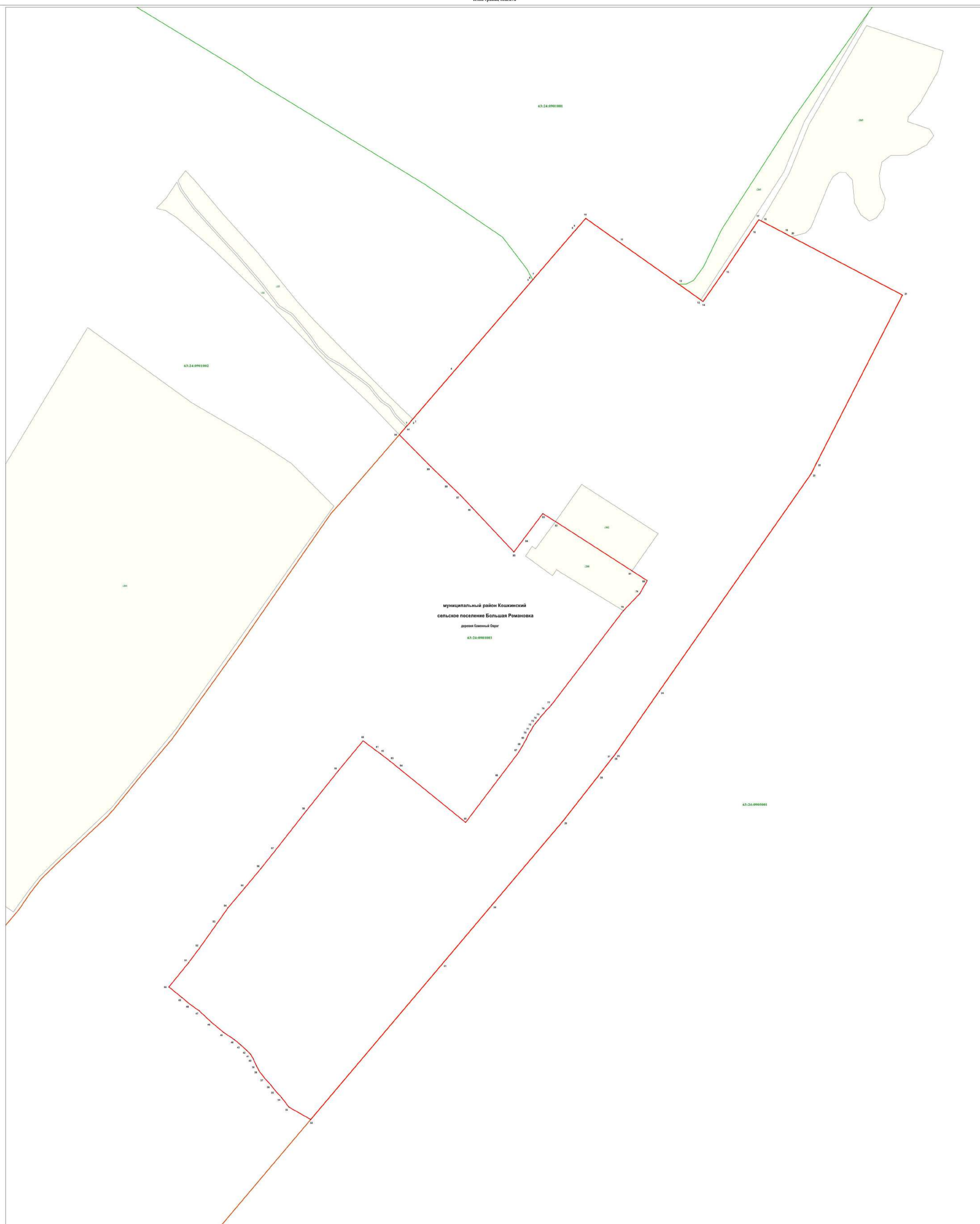
Раздел 2

Сведения о местоположении границ объекта					
1. Система координат <u>МСК-63</u>					
2. Сведения о характерных точках границ объекта					
Обозначение характерных точек границ	Координаты, м		Метод определения координат характерной точки	Средняя квадратическая погрешность положения характерной точки (M _t), м	Описание обозначения точки на местности (при наличии)
	X	Y			
1	2	3	4	5	6
1	509705.35	1400694.36	Аналитический метод	0.10	–
2	509711.00	1400699.22	Аналитический метод	0.10	–
3	509712.88	1400700.84	Аналитический метод	0.10	–
4	509765.66	1400746.30	Аналитический метод	0.10	–
5	509863.90	1400830.94	Аналитический метод	0.10	–
6	509866.32	1400833.01	Аналитический метод	0.10	–
7	509868.73	1400835.10	Аналитический метод	0.10	–
8	509920.52	1400879.72	Аналитический метод	0.10	–
9	509923.04	1400881.89	Аналитический метод	0.10	–
10	509933.90	1400891.26	Аналитический метод	0.10	–
11	509907.22	1400928.93	Аналитический метод	0.10	–
12	509861.50	1400993.49	Аналитический метод	0.10	–
13	509844.12	1401018.02	Аналитический метод	0.10	–
14	509842.39	1401020.46	Аналитический метод	0.10	–
15	509877.88	1401045.29	Аналитический метод	0.10	–
16	509921.16	1401074.36	Аналитический метод	0.10	–
17	509932.36	1401081.88	Аналитический метод	0.10	–
18	509930.96	1401084.55	Аналитический метод	0.10	–
19	509917.22	1401110.80	Аналитический метод	0.10	–
20	509913.70	1401117.51	Аналитический метод	0.10	–
21	509849.48	1401240.12	Аналитический метод	0.10	–
22	509663.82	1401145.22	Аналитический метод	0.10	–
23	509652.57	1401139.47	Аналитический метод	0.10	–
24	509413.44	1400972.37	Аналитический метод	0.10	–
25	509344.16	1400923.96	Аналитический метод	0.10	–
26	509341.08	1400921.56	Аналитический метод	0.10	–
27	509339.48	1400920.31	Аналитический метод	0.10	–
28	509320.48	1400905.48	Аналитический метод	0.10	–
29	509270.22	1400866.22	Аналитический метод	0.10	–
30	509177.82	1400788.10	Аналитический метод	0.10	–
31	509113.10	1400733.36	Аналитический метод	0.10	–
32	508941.72	1400588.46	Аналитический метод	0.10	–
33	508955.29	1400564.34	Картометрический метод	0.10	–
34	508965.76	1400556.45	Картометрический метод	0.10	–
35	508973.62	1400549.26	Картометрический метод	0.10	–
36	508979.69	1400544.60	Картометрический метод	0.10	–
37	508987.24	1400537.57	Картометрический метод	0.10	–
38	508995.59	1400531.29	Картометрический метод	0.10	–
39	509000.78	1400528.67	Картометрический метод	0.10	–
40	509008.13	1400525.21	Картометрический метод	0.10	–
41	509013.47	1400522.27	Картометрический метод	0.10	–
42	509017.99	1400517.81	Картометрический метод	0.10	–
43	509023.85	1400511.29	Картометрический метод	0.10	–
44	509029.70	1400504.31	Картометрический метод	0.10	–
45	509037.58	1400492.47	Картометрический метод	0.10	–
46	509048.98	1400478.82	Картометрический метод	0.10	–
47	509061.32	1400465.62	Картометрический метод	0.10	–
48	509068.93	1400455.02	Картометрический метод	0.10	–
49	509075.97	1400446.61	Картометрический метод	0.10	–
50	509087.66	1400432.19	Картометрический метод	0.10	–
51	509114.30	1400453.91	Картометрический метод	0.10	–

52	509130.76	1400466.28	Картометрический метод	0.10	–
53	509157.32	1400485.10	Картометрический метод	0.10	–
54	509174.70	1400497.32	Картометрический метод	0.10	–
55	509196.76	1400515.92	Картометрический метод	0.10	–
56	509218.02	1400533.61	Картометрический метод	0.10	–
57	509237.82	1400549.33	Картометрический метод	0.10	–
58	509281.55	1400583.60	Картометрический метод	0.10	–
59	509325.61	1400618.78	Картометрический метод	0.10	–
60	509358.58	1400646.06	Картометрический метод	0.10	–
61	509348.70	1400659.32	Картометрический метод	0.10	–
62	509344.22	1400665.33	Картометрический метод	0.10	–
63	509336.29	1400675.63	Картометрический метод	0.10	–
64	509328.20	1400685.61	Картометрический метод	0.10	–
65	509268.77	1400759.00	Картометрический метод	0.10	–
66	509318.12	1400796.38	Картометрический метод	0.10	–
67	509346.14	1400817.60	Картометрический метод	0.10	–
68	509352.91	1400821.44	Картометрический метод	0.10	–
69	509360.00	1400825.58	Картометрический метод	0.10	–
70	509365.49	1400828.06	Картометрический метод	0.10	–
71	509369.60	1400830.89	Картометрический метод	0.10	–
72	509374.31	1400833.24	Картометрический метод	0.10	–
73	509377.80	1400835.93	Картометрический метод	0.10	–
74	509381.29	1400838.78	Картометрический метод	0.10	–
75	509385.09	1400841.77	Картометрический метод	0.10	–
76	509391.44	1400847.33	Картометрический метод	0.10	–
77	509398.12	1400853.50	Картометрический метод	0.10	–
78	509501.95	1400932.81	Аналитический метод	0.10	–
79	509520.59	1400950.82	Аналитический метод	0.10	–
80	509534.98	1400959.04	Аналитический метод	0.10	–
81	509545.81	1400942.21	Аналитический метод	0.10	–
82	509600.02	1400858.01	Аналитический метод	0.10	–
83	509608.77	1400844.00	Картометрический метод	0.10	–
84	509580.93	1400823.03	Картометрический метод	0.10	–
85	509566.52	1400812.18	Картометрический метод	0.10	–
86	509615.49	1400766.08	Картометрический метод	0.10	–
87	509629.23	1400753.15	Картометрический метод	0.10	–
88	509641.43	1400740.41	Картометрический метод	0.10	–
89	509660.40	1400720.82	Картометрический метод	0.10	–
90	509695.62	1400685.96	Аналитический метод	0.10	–
91	509703.84	1400693.04	Аналитический метод	0.10	–
1	509705.35	1400694.36	Аналитический метод	0.10	–

3. Сведения о характерных точках части (частей) границы объекта

Обозначение характерных точек части границы	Координаты, м		Метод определения координат характерной точки	Средняя квадратическая погрешность положения характерной точки (M), м	Описание обозначения точки на местности (при наличии)
	X	Y			
1	2	3	4	5	6
–	–	–	–	–	–



Масштаб 1 : 1400

Используемые условные знаки и обозначения:

- характеристическая точка границы
- территориальная зона
- граница кадастрового квартала
- граница населенного пункта
- земельный участок, кадастровый номер
- подпись кадастрового квартала

муниципальный район Кошкинский - наименование муниципального района
сельское поселение Большая Романовка - наименование сельского поселения
деревня Каменный Овраг - наименование населенного пункта



ОПИСАНИЕ МЕСТОПОЛОЖЕНИЯ ГРАНИЦ

Зона сельскохозяйственных угодий (Сх1)

(наименование объекта, местоположение границ которого описано (далее - объект))

Раздел 1

Сведения об объекте

Сведения об объекте		
№ п/п	Характеристики объекта	Описание характеристик
1	2	3
1	Местоположение объекта	Самарская область, муниципальный район Кошкинский, сельское поселение Большая Романовка, деревня Малая Романовка
2	Площадь объекта +/- величина погрешности определения площади (P+/- Дельта P)	204824 кв.м ± 91 кв.м
3	Иные характеристики объекта	–

Раздел 2

Сведения о местоположении границ объекта					
1. Система координат <u>МСК-63</u>					
2. Сведения о характерных точках границ объекта					
Обозначение характерных точек границ	Координаты, м		Метод определения координат характерной точки	Средняя квадратическая погрешность положения характерной точки (M _t), м	Описание обозначения точки на местности (при наличии)
	X	Y			
1	2	3	4	5	6
Зона(1)	–	–	–	–	–
1	510636.75	1393207.78	Аналитический метод	0.10	–
2	510637.54	1393208.40	Аналитический метод	0.10	–
3	510633.21	1393215.38	Аналитический метод	0.10	–
4	510615.59	1393248.40	Аналитический метод	0.10	–
5	510605.74	1393272.72	Аналитический метод	0.10	–
6	510600.77	1393294.58	Аналитический метод	0.10	–
7	510601.82	1393317.08	Аналитический метод	0.10	–
8	510601.87	1393331.44	Аналитический метод	0.10	–
9	510599.81	1393343.41	Аналитический метод	0.10	–
10	510596.05	1393353.42	Аналитический метод	0.10	–
11	510587.59	1393365.70	Аналитический метод	0.10	–
12	510583.88	1393379.92	Аналитический метод	0.10	–
13	510582.41	1393399.25	Аналитический метод	0.10	–
14	510577.80	1393422.37	Аналитический метод	0.10	–
15	510577.50	1393423.90	Аналитический метод	0.10	–
16	510571.94	1393448.77	Аналитический метод	0.10	–
17	510562.40	1393490.01	Аналитический метод	0.10	–
18	510550.88	1393522.82	Аналитический метод	0.10	–
19	510541.88	1393541.22	Аналитический метод	0.10	–
20	510536.38	1393551.51	Аналитический метод	0.10	–
21	510536.57	1393555.48	Аналитический метод	0.10	–
22	510540.80	1393564.51	Аналитический метод	0.10	–
23	510544.48	1393577.64	Аналитический метод	0.10	–
24	510543.78	1393586.98	Аналитический метод	0.10	–
25	510540.22	1393592.94	Аналитический метод	0.10	–
26	510520.78	1393621.12	Аналитический метод	0.10	–
27	510494.32	1393648.88	Аналитический метод	0.10	–
28	510468.76	1393668.30	Аналитический метод	0.10	–
29	510462.28	1393673.92	Аналитический метод	0.10	–
30	510454.60	1393676.36	Аналитический метод	0.10	–
31	510446.43	1393675.77	Аналитический метод	0.10	–
32	510436.04	1393673.45	Аналитический метод	0.10	–
33	510425.74	1393675.62	Аналитический метод	0.10	–
34	510421.50	1393678.32	Аналитический метод	0.10	–
35	510421.97	1393686.66	Аналитический метод	0.10	–
36	510423.30	1393690.92	Аналитический метод	0.10	–
37	510430.63	1393691.94	Аналитический метод	0.10	–
38	510433.49	1393693.98	Аналитический метод	0.10	–
39	510428.64	1393697.72	Аналитический метод	0.10	–
40	510421.43	1393703.08	Аналитический метод	0.10	–
41	510418.22	1393710.25	Аналитический метод	0.10	–
42	510416.40	1393713.73	Аналитический метод	0.10	–
43	510408.02	1393718.69	Аналитический метод	0.10	–
44	510392.28	1393726.71	Аналитический метод	0.10	–
45	510375.58	1393739.45	Аналитический метод	0.10	–
46	510363.01	1393748.88	Аналитический метод	0.10	–
47	510344.90	1393753.07	Аналитический метод	0.10	–
48	510321.75	1393761.33	Аналитический метод	0.10	–
49	510305.60	1393769.46	Аналитический метод	0.10	–
50	510285.92	1393784.87	Аналитический метод	0.10	–

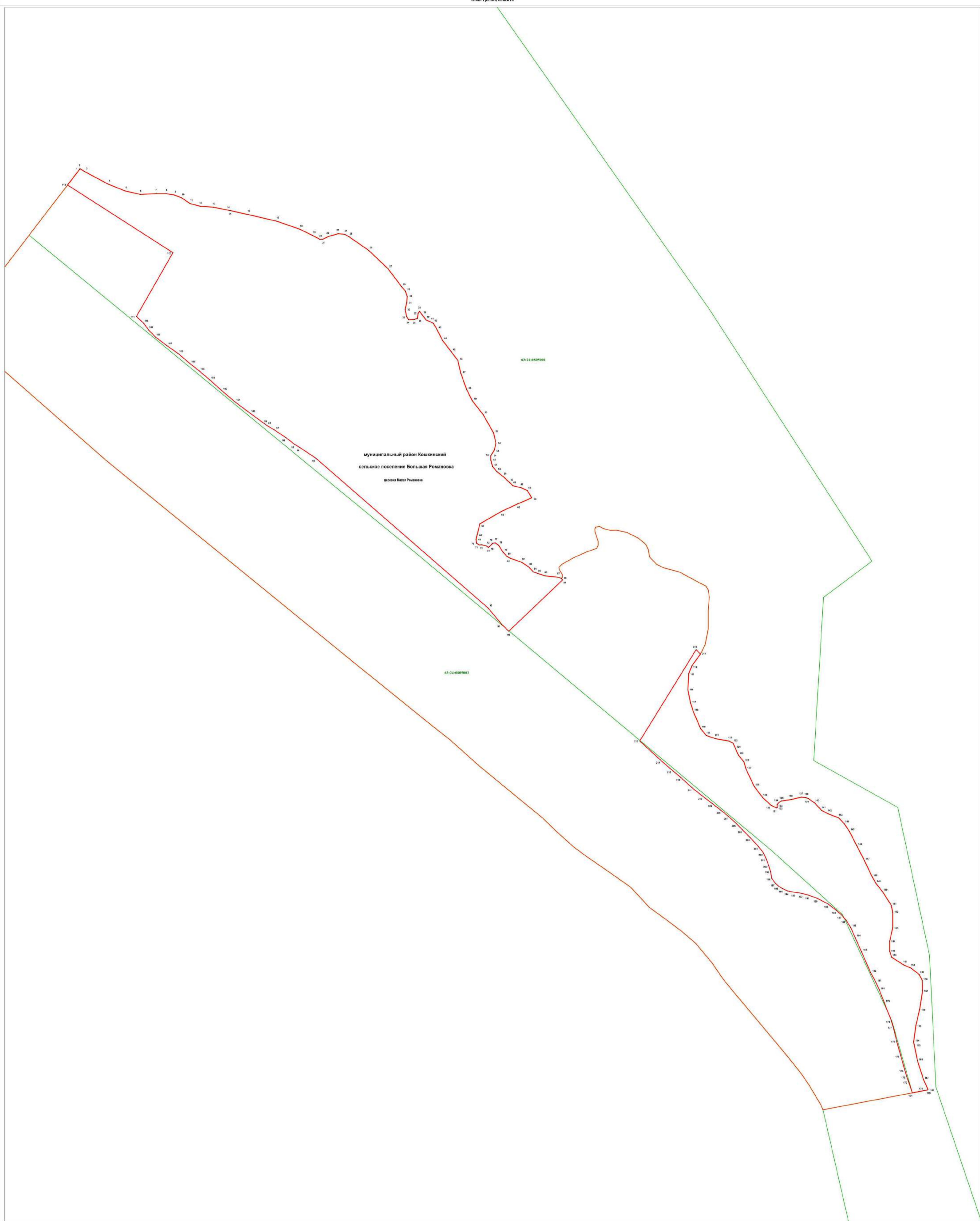
51	510259.74	1393799.76	Аналитический метод	0.10	–
52	510244.97	1393803.27	Аналитический метод	0.10	–
53	510235.21	1393801.05	Аналитический метод	0.10	–
54	510229.62	1393797.70	Аналитический метод	0.10	–
55	510226.55	1393795.98	Аналитический метод	0.10	–
56	510220.38	1393796.20	Аналитический метод	0.10	–
57	510211.55	1393798.45	Аналитический метод	0.10	–
58	510204.03	1393804.65	Аналитический метод	0.10	–
59	510197.30	1393813.34	Аналитический метод	0.10	–
60	510188.78	1393822.48	Аналитический метод	0.10	–
61	510183.97	1393827.69	Аналитический метод	0.10	–
62	510181.14	1393838.82	Аналитический метод	0.10	–
63	510177.13	1393848.19	Аналитический метод	0.10	–
64	510166.52	1393854.45	Аналитический метод	0.10	–
65	510157.68	1393833.79	Аналитический метод	0.10	–
66	510146.93	1393810.64	Аналитический метод	0.10	–
67	510129.47	1393780.44	Аналитический метод	0.10	–
68	510114.30	1393776.43	Аналитический метод	0.10	–
69	510106.98	1393774.81	Аналитический метод	0.10	–
70	510101.83	1393775.56	Аналитический метод	0.10	–
71	510099.17	1393779.32	Аналитический метод	0.10	–
72	510099.48	1393783.01	Аналитический метод	0.10	–
73	510097.74	1393789.82	Аналитический метод	0.10	–
74	510095.78	1393792.40	Аналитический метод	0.10	–
75	510097.42	1393794.47	Аналитический метод	0.10	–
76	510101.64	1393798.80	Аналитический метод	0.10	–
77	510102.26	1393802.27	Аналитический метод	0.10	–
78	510099.08	1393806.78	Аналитический метод	0.10	–
79	510088.80	1393813.58	Аналитический метод	0.10	–
80	510082.69	1393819.22	Аналитический метод	0.10	–
81	510080.36	1393823.50	Аналитический метод	0.10	–
82	510074.32	1393840.12	Аналитический метод	0.10	–
83	510068.00	1393849.88	Аналитический метод	0.10	–
84	510060.88	1393856.60	Аналитический метод	0.10	–
85	510058.49	1393862.78	Аналитический метод	0.10	–
86	510055.06	1393873.74	Аналитический метод	0.10	–
87	510053.16	1393891.74	Аналитический метод	0.10	–
88	510051.48	1393896.74	Аналитический метод	0.10	–
89	510049.11	1393898.60	Картометрический метод	0.10	–
90	509975.76	1393821.59	Картометрический метод	0.10	–
91	509986.17	1393811.30	Картометрический метод	0.10	–
92	510009.12	1393791.82	Картометрический метод	0.10	–
93	510223.46	1393545.56	Картометрический метод	0.10	–
94	510238.65	1393522.81	Картометрический метод	0.10	–
95	510243.09	1393515.47	Картометрический метод	0.10	–
96	510252.97	1393502.64	Картометрический метод	0.10	–
97	510263.90	1393486.05	Картометрический метод	0.10	–
98	510271.02	1393474.45	Картометрический метод	0.10	–
99	510272.34	1393472.65	Картометрический метод	0.10	–
100	510287.83	1393451.42	Картометрический метод	0.10	–
101	510303.75	1393430.28	Картометрический метод	0.10	–
102	510319.52	1393411.70	Картометрический метод	0.10	–
103	510335.31	1393394.04	Картометрический метод	0.10	–
104	510348.15	1393379.03	Картометрический метод	0.10	–
105	510358.48	1393365.95	Картометрический метод	0.10	–
106	510373.32	1393348.34	Картометрический метод	0.10	–
107	510384.53	1393332.43	Картометрический метод	0.10	–
108	510396.86	1393316.03	Картометрический метод	0.10	–
109	510407.06	1393306.21	Картометрический метод	0.10	–
110	510416.41	1393299.44	Картометрический метод	0.10	–
111	510426.04	1393288.92	Картометрический метод	0.10	–
112	510517.38	1393341.19	Картометрический метод	0.10	–
113	510614.18	1393190.48	Картометрический метод	0.10	–
1	510636.75	1393207.78	Аналитический метод	0.10	–
Зона1(2)	–	–	–	–	–
114	509926.24	1394083.60	Аналитический метод	0.10	–
115	509915.16	1394079.21	Аналитический метод	0.10	–

116	509891.89	1394077.97	Аналитический метод	0.10	–
117	509873.08	1394081.80	Аналитический метод	0.10	–
118	509861.54	1394085.34	Аналитический метод	0.10	–
119	509836.46	1394096.08	Аналитический метод	0.10	–
120	509826.51	1394104.24	Аналитический метод	0.10	–
121	509821.88	1394118.08	Аналитический метод	0.10	–
122	509818.62	1394136.74	Аналитический метод	0.10	–
123	509815.90	1394142.41	Аналитический метод	0.10	–
124	509808.38	1394145.75	Аналитический метод	0.10	–
125	509798.46	1394150.22	Аналитический метод	0.10	–
126	509788.72	1394158.05	Аналитический метод	0.10	–
127	509778.54	1394160.94	Аналитический метод	0.10	–
128	509753.59	1394172.94	Аналитический метод	0.10	–
129	509737.92	1394184.72	Аналитический метод	0.10	–
130	509726.60	1394197.13	Аналитический метод	0.10	–
131	509722.87	1394204.93	Аналитический метод	0.10	–
132	509723.42	1394205.66	Аналитический метод	0.10	–
133	509727.74	1394205.55	Аналитический метод	0.10	–
134	509730.88	1394208.44	Аналитический метод	0.10	–
135	509732.96	1394211.76	Аналитический метод	0.10	–
136	509734.98	1394225.76	Аналитический метод	0.10	–
137	509738.28	1394240.04	Аналитический метод	0.10	–
138	509737.70	1394246.50	Аналитический метод	0.10	–
139	509736.42	1394250.34	Аналитический метод	0.10	–
140	509729.78	1394259.58	Аналитический метод	0.10	–
141	509719.64	1394269.00	Аналитический метод	0.10	–
142	509714.60	1394278.52	Аналитический метод	0.10	–
143	509708.72	1394293.56	Аналитический метод	0.10	–
144	509700.26	1394301.68	Аналитический метод	0.10	–
145	509689.34	1394309.01	Аналитический метод	0.10	–
146	509668.79	1394319.54	Аналитический метод	0.10	–
147	509647.92	1394330.38	Аналитический метод	0.10	–
148	509624.12	1394341.62	Аналитический метод	0.10	–
149	509615.04	1394346.90	Аналитический метод	0.10	–
150	509602.92	1394356.48	Аналитический метод	0.10	–
151	509583.64	1394368.80	Аналитический метод	0.10	–
152	509573.80	1394371.01	Аналитический метод	0.10	–
153	509551.30	1394370.92	Аналитический метод	0.10	–
154	509532.40	1394366.51	Аналитический метод	0.10	–
155	509517.62	1394366.54	Аналитический метод	0.10	–
156	509509.24	1394369.49	Аналитический метод	0.10	–
157	509498.44	1394386.44	Аналитический метод	0.10	–
158	509493.53	1394397.32	Аналитический метод	0.10	–
159	509484.62	1394408.84	Аналитический метод	0.10	–
160	509476.46	1394412.84	Аналитический метод	0.10	–
161	509461.28	1394413.51	Аналитический метод	0.10	–
162	509434.99	1394409.60	Аналитический метод	0.10	–
163	509411.84	1394404.02	Аналитический метод	0.10	–
164	509388.11	1394400.89	Аналитический метод	0.10	–
165	509384.28	1394401.66	Аналитический метод	0.10	–
166	509361.72	1394406.16	Аналитический метод	0.10	–
167	509334.90	1394414.72	Аналитический метод	0.10	–
168	509319.60	1394421.52	Аналитический метод	0.10	–
169	509319.41	1394420.51	Аналитический метод	0.10	–
170	509318.52	1394415.81	Аналитический метод	0.10	–
171	509315.33	1394398.96	Аналитический метод	0.10	–
172	509331.58	1394393.61	Картометрический метод	0.10	–
173	509338.72	1394390.85	Картометрический метод	0.10	–
174	509347.95	1394388.26	Картометрический метод	0.10	–
175	509368.25	1394382.35	Картометрический метод	0.10	–
176	509389.49	1394376.41	Картометрический метод	0.10	–
177	509409.59	1394371.66	Картометрический метод	0.10	–
178	509418.36	1394369.09	Картометрический метод	0.10	–
179	509444.58	1394358.59	Картометрический метод	0.10	–
180	509462.76	1394351.57	Картометрический метод	0.10	–
181	509473.33	1394346.86	Картометрический метод	0.10	–
182	509487.08	1394339.49	Картометрический метод	0.10	–

183	509516.95	1394326.33	Картометрический метод	0.10	–
184	509537.40	1394317.16	Картометрический метод	0.10	–
185	509552.11	1394310.70	Картометрический метод	0.10	–
186	509562.39	1394304.13	Картометрический метод	0.10	–
187	509569.43	1394298.12	Картометрический метод	0.10	–
188	509576.65	1394290.01	Картометрический метод	0.10	–
189	509585.63	1394278.36	Картометрический метод	0.10	–
190	509593.79	1394262.55	Картометрический метод	0.10	–
191	509598.33	1394250.10	Картометрический метод	0.10	–
192	509600.84	1394240.02	Картометрический метод	0.10	–
193	509602.41	1394229.51	Картометрический метод	0.10	–
194	509604.25	1394220.39	Картометрический метод	0.10	–
195	509607.53	1394213.09	Картометрический метод	0.10	–
196	509611.32	1394207.17	Картометрический метод	0.10	–
197	509615.39	1394202.87	Картометрический метод	0.10	–
198	509622.46	1394197.79	Картометрический метод	0.10	–
199	509631.95	1394196.13	Картометрический метод	0.10	–
200	509640.25	1394193.57	Картометрический метод	0.10	–
201	509649.94	1394189.89	Картометрический метод	0.10	–
202	509658.19	1394186.32	Картометрический метод	0.10	–
203	509667.75	1394178.85	Картометрический метод	0.10	–
204	509680.45	1394167.09	Картометрический метод	0.10	–
205	509691.77	1394155.85	Картометрический метод	0.10	–
206	509700.83	1394146.99	Картометрический метод	0.10	–
207	509711.21	1394135.53	Картометрический метод	0.10	–
208	509719.75	1394125.06	Картометрический метод	0.10	–
209	509729.41	1394112.70	Картометрический метод	0.10	–
210	509739.95	1394098.68	Картометрический метод	0.10	–
211	509751.86	1394083.69	Картометрический метод	0.10	–
212	509766.76	1394067.46	Картометрический метод	0.10	–
213	509777.79	1394054.36	Картометрический метод	0.10	–
214	509791.54	1394038.62	Картометрический метод	0.10	–
215	509818.86	1394009.02	Картометрический метод	0.10	–
216	509949.45	1394089.64	Картометрический метод	0.10	–
217	509943.12	1394095.86	Аналитический метод	0.10	–
114	509926.24	1394083.60	Аналитический метод	0.10	–

3. Сведения о характерных точках части (частей) границы объекта

Обозначение характерных точек части границы	Координаты, м		Метод определения координат характерной точки	Средняя квадратическая погрешность положения характерной точки (M _i), м	Описание обозначения точки на местности (при наличии)
	X	Y			
1	2	3	4	5	6
–	–	–	–	–	–



Масштаб 1:1800

Используемые условные знаки и обозначения:

- характеристическая точка границы
 - территорияльная зона
 - граница кадастрового квартала
 - граница населенного пункта
 - подпись кадастрового квартала
- 63:24:0085001 - наименование муниципального района
сельское поселение Большая Романовка - наименование сельского поселения
деревня Малая Романовка - наименование населенного пункта



ОПИСАНИЕ МЕСТОПОЛОЖЕНИЯ ГРАНИЦ

Зона сельскохозяйственных угодий (Сх1)

(наименование объекта, местоположение границ которого описано (далее - объект))

Раздел 1

Сведения об объекте

Сведения об объекте		
№ п/п	Характеристики объекта	Описание характеристик
1	2	3
1	Местоположение объекта	Самарская область, муниципальный район Кошкинский, сельское поселение Большая Романовка, деревня Супонево
2	Площадь объекта +/- величина погрешности определения площади (P+/- Дельта P)	548652 кв.м ± 929 кв.м
3	Иные характеристики объекта	–

Раздел 2

Сведения о местоположении границ объекта					
1. Система координат <u>МСК-63</u>					
2. Сведения о характерных точках границ объекта					
Обозначение характерных точек границ	Координаты, м		Метод определения координат характерной точки	Средняя квадратическая погрешность положения характерной точки (M _t), м	Описание обозначения точки на местности (при наличии)
	X	Y			
1	2	3	4	5	6
Зона(1)	–	–	–	–	–
1	504677.13	1400062.48	Аналитический метод	0.10	–
2	504678.30	1400072.34	Аналитический метод	0.10	–
3	504677.14	1400080.70	Аналитический метод	0.10	–
4	504674.68	1400086.44	Аналитический метод	0.10	–
5	504669.30	1400091.06	Аналитический метод	0.10	–
6	504657.50	1400098.06	Аналитический метод	0.10	–
7	504633.85	1400118.00	Аналитический метод	0.10	–
8	504604.34	1400145.10	Аналитический метод	0.10	–
9	504591.88	1400159.57	Аналитический метод	0.10	–
10	504580.24	1400178.34	Аналитический метод	0.10	–
11	504566.06	1400206.24	Аналитический метод	0.10	–
12	504560.05	1400220.50	Аналитический метод	0.10	–
13	504558.38	1400229.65	Картометрический метод	0.10	–
14	504540.93	1400225.38	Картометрический метод	0.10	–
15	504499.71	1400215.26	Картометрический метод	0.10	–
16	504502.52	1400207.73	Картометрический метод	0.10	–
17	504478.72	1400196.49	Картометрический метод	0.10	–
18	504490.56	1400165.85	Картометрический метод	0.10	–
19	504480.29	1400161.54	Картометрический метод	0.10	–
20	504446.73	1400147.56	Картометрический метод	0.10	–
21	504409.18	1400132.42	Картометрический метод	0.10	–
22	504385.35	1400125.47	Картометрический метод	0.10	–
23	504385.19	1400128.25	Картометрический метод	0.10	–
24	504330.37	1400114.07	Картометрический метод	0.10	–
25	504326.58	1400137.81	Картометрический метод	0.10	–
26	504297.15	1400129.27	Картометрический метод	0.10	–
27	504292.94	1400148.91	Картометрический метод	0.10	–
28	504291.77	1400163.86	Картометрический метод	0.10	–
29	504289.34	1400190.58	Картометрический метод	0.10	–
30	504287.46	1400214.27	Картометрический метод	0.10	–
31	504262.37	1400207.83	Картометрический метод	0.10	–
32	504255.76	1400204.21	Картометрический метод	0.10	–
33	504203.25	1400187.58	Картометрический метод	0.10	–
34	504170.44	1400176.59	Картометрический метод	0.10	–
35	504068.60	1400154.99	Картометрический метод	0.10	–
36	504058.27	1400150.72	Картометрический метод	0.10	–
37	504052.34	1400148.82	Картометрический метод	0.10	–
38	504035.02	1400147.88	Картометрический метод	0.10	–
39	504032.28	1400146.21	Картометрический метод	0.10	–
40	504013.42	1400135.63	Картометрический метод	0.10	–
41	504004.14	1400133.58	Картометрический метод	0.10	–
42	504009.73	1400111.61	Картометрический метод	0.10	–
43	503980.30	1400103.23	Картометрический метод	0.10	–
44	503936.14	1400106.83	Картометрический метод	0.10	–
45	503900.21	1400098.80	Картометрический метод	0.10	–
46	503857.43	1400079.33	Картометрический метод	0.10	–
47	503770.75	1400074.13	Картометрический метод	0.10	–
48	503769.74	1400098.62	Картометрический метод	0.10	–
49	503732.47	1400107.81	Картометрический метод	0.10	–
50	503725.06	1400184.28	Картометрический метод	0.10	–

51	503721.61	1400183.66	Картометрический метод	0.10	–
52	503720.57	1400189.57	Картометрический метод	0.10	–
53	503724.02	1400190.18	Картометрический метод	0.10	–
54	503723.80	1400195.00	Картометрический метод	0.10	–
55	503723.71	1400196.99	Картометрический метод	0.10	–
56	503722.02	1400206.69	Картометрический метод	0.10	–
57	503698.71	1400206.11	Аналитический метод	0.10	–
58	503692.46	1400205.88	Аналитический метод	0.10	–
59	503657.78	1400202.80	Аналитический метод	0.10	–
60	503637.01	1400202.18	Аналитический метод	0.10	–
61	503555.53	1400220.82	Аналитический метод	0.10	–
62	503546.72	1400224.76	Аналитический метод	0.10	–
63	503544.86	1400219.41	Картометрический метод	0.10	–
64	503542.55	1400203.29	Картометрический метод	0.10	–
65	503538.96	1400178.32	Картометрический метод	0.10	–
66	503532.94	1400178.80	Картометрический метод	0.10	–
67	503532.50	1400162.95	Картометрический метод	0.10	–
68	503532.06	1400146.58	Картометрический метод	0.10	–
69	503506.65	1400145.70	Картометрический метод	0.10	–
70	503510.24	1400189.08	Картометрический метод	0.10	–
71	503496.41	1400193.75	Картометрический метод	0.10	–
72	503499.24	1400210.01	Картометрический метод	0.10	–
73	503484.22	1400212.02	Картометрический метод	0.10	–
74	503487.73	1400230.10	Картометрический метод	0.10	–
75	503489.62	1400239.86	Картометрический метод	0.10	–
76	503500.97	1400298.33	Картометрический метод	0.10	–
77	503658.42	1400274.87	Картометрический метод	0.10	–
78	503658.79	1400279.67	Картометрический метод	0.10	–
79	503660.32	1400312.00	Картометрический метод	0.10	–
80	503659.81	1400316.21	Картометрический метод	0.10	–
81	503670.98	1400321.50	Картометрический метод	0.10	–
82	503705.31	1400331.43	Аналитический метод	0.10	–
83	503754.98	1400337.32	Картометрический метод	0.10	–
84	503754.76	1400329.40	Картометрический метод	0.10	–
85	503770.31	1400329.28	Картометрический метод	0.10	–
86	503812.75	1400329.21	Картометрический метод	0.10	–
87	503814.60	1400314.42	Картометрический метод	0.10	–
88	503819.13	1400276.51	Картометрический метод	0.10	–
89	503837.52	1400276.70	Аналитический метод	0.60	–
90	503852.52	1400276.45	Аналитический метод	0.60	–
91	503868.94	1400276.60	Аналитический метод	0.60	–
92	503874.43	1400276.40	Картометрический метод	0.10	–
93	503875.52	1400281.44	Картометрический метод	0.10	–
94	503941.00	1400284.70	Картометрический метод	0.10	–
95	504021.40	1400288.69	Картометрический метод	0.10	–
96	504018.78	1400314.24	Аналитический метод	0.20	–
97	504017.09	1400330.64	Аналитический метод	0.20	–
98	504035.99	1400332.57	Аналитический метод	0.20	–
99	504040.41	1400289.64	Картометрический метод	0.10	–
100	504058.21	1400290.52	Картометрический метод	0.10	–
101	504055.34	1400302.20	Картометрический метод	0.10	–
102	504070.53	1400303.94	Картометрический метод	0.10	–
103	504078.35	1400304.83	Картометрический метод	0.10	–
104	504079.21	1400307.19	Картометрический метод	0.10	–
105	504086.49	1400306.51	Картометрический метод	0.10	–
106	504102.90	1400303.19	Картометрический метод	0.10	–
107	504150.19	1400313.57	Картометрический метод	0.10	–
108	504150.05	1400314.10	Картометрический метод	0.10	–
109	504144.07	1400344.42	Картометрический метод	0.10	–
110	504149.56	1400345.69	Картометрический метод	0.10	–
111	504133.88	1400392.08	Аналитический метод	0.10	–
112	504062.61	1400380.28	Аналитический метод	0.10	–
113	504060.70	1400379.96	Аналитический метод	0.10	–
114	504056.36	1400379.74	Аналитический метод	0.10	–
115	504025.14	1400378.18	Аналитический метод	0.10	–
116	503992.56	1400377.59	Аналитический метод	0.10	–
117	503951.66	1400385.30	Аналитический метод	0.10	–

118	503925.83	1400388.86	Аналитический метод	0.10	–
119	503878.42	1400395.38	Аналитический метод	0.10	–
120	503849.38	1400397.74	Аналитический метод	0.10	–
121	503824.49	1400391.22	Аналитический метод	0.10	–
122	503785.97	1400380.56	Аналитический метод	0.10	–
123	503758.58	1400381.03	Аналитический метод	0.10	–
124	503754.27	1400381.12	Аналитический метод	0.10	–
125	503752.20	1400381.15	Аналитический метод	0.10	–
126	503721.38	1400385.89	Аналитический метод	0.10	–
127	503715.58	1400387.75	Аналитический метод	0.10	–
128	503673.60	1400401.20	Аналитический метод	0.10	–
129	503606.66	1400431.24	Аналитический метод	0.10	–
130	503599.24	1400434.57	Аналитический метод	0.10	–
131	503586.71	1400442.68	Аналитический метод	0.10	–
132	503571.62	1400449.31	Аналитический метод	0.10	–
133	503555.41	1400454.10	Аналитический метод	0.10	–
134	503532.94	1400461.10	Аналитический метод	0.10	–
135	503506.42	1400472.89	Аналитический метод	0.10	–
136	503483.46	1400484.52	Аналитический метод	0.10	–
137	503475.46	1400488.92	Аналитический метод	0.10	–
138	503473.79	1400486.42	Аналитический метод	0.10	–
139	503459.10	1400464.30	Аналитический метод	0.10	–
140	503401.03	1400376.85	Аналитический метод	0.10	–
141	503390.54	1400316.62	Аналитический метод	0.10	–
142	503360.43	1400143.71	Аналитический метод	0.10	–
143	503362.70	1400143.52	Аналитический метод	0.10	–
144	503392.30	1400141.06	Аналитический метод	0.10	–
145	503452.05	1400128.44	Аналитический метод	0.10	–
146	503620.69	1400113.16	Аналитический метод	0.10	–
147	503667.10	1400101.20	Аналитический метод	0.10	–
148	503702.12	1400019.30	Аналитический метод	0.10	–
149	503745.18	1399966.41	Аналитический метод	0.10	–
150	503795.79	1399952.80	Аналитический метод	0.10	–
151	503814.28	1399939.46	Аналитический метод	0.10	–
152	503828.28	1399929.37	Аналитический метод	0.10	–
153	503886.68	1399852.21	Аналитический метод	0.10	–
154	503914.78	1399818.84	Аналитический метод	0.10	–
155	503930.77	1399806.34	Аналитический метод	0.10	–
156	503931.38	1399805.83	Аналитический метод	0.10	–
157	503931.90	1399811.01	Аналитический метод	0.10	–
158	503930.15	1399816.87	Аналитический метод	0.10	–
159	503923.53	1399826.77	Аналитический метод	0.10	–
160	503918.64	1399835.88	Аналитический метод	0.10	–
161	503917.05	1399844.58	Аналитический метод	0.10	–
162	503918.52	1399853.12	Аналитический метод	0.10	–
163	503922.20	1399861.30	Аналитический метод	0.10	–
164	503926.26	1399866.61	Аналитический метод	0.10	–
165	503931.92	1399869.80	Аналитический метод	0.10	–
166	503938.86	1399870.98	Аналитический метод	0.10	–
167	503948.88	1399871.78	Аналитический метод	0.10	–
168	503955.80	1399871.88	Аналитический метод	0.10	–
169	503961.38	1399870.78	Аналитический метод	0.10	–
170	503970.01	1399867.98	Аналитический метод	0.10	–
171	503976.77	1399864.89	Аналитический метод	0.10	–
172	503985.39	1399861.65	Аналитический метод	0.10	–
173	504000.10	1399855.22	Аналитический метод	0.10	–
174	504029.30	1399842.25	Аналитический метод	0.10	–
175	504037.04	1399838.82	Аналитический метод	0.10	–
176	504042.79	1399834.75	Аналитический метод	0.10	–
177	504053.66	1399822.79	Аналитический метод	0.10	–
178	504062.32	1399815.70	Аналитический метод	0.10	–
179	504069.50	1399812.16	Аналитический метод	0.10	–
180	504075.22	1399811.84	Аналитический метод	0.10	–
181	504080.96	1399814.03	Аналитический метод	0.10	–
182	504084.57	1399818.91	Аналитический метод	0.10	–
183	504086.27	1399833.16	Аналитический метод	0.10	–
184	504085.46	1399848.12	Аналитический метод	0.10	–

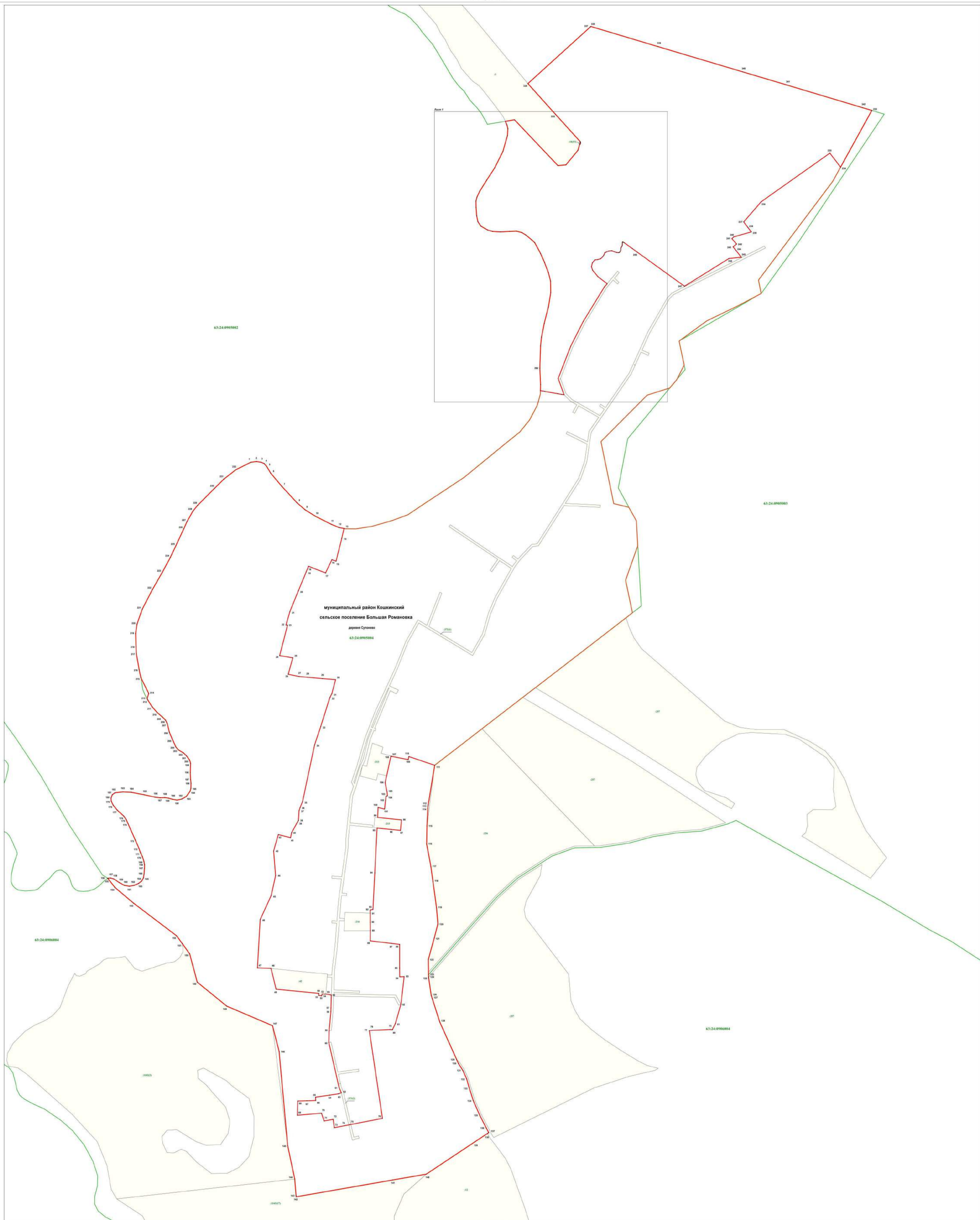
185	504080.94	1399871.18	Аналитический метод	0.10	–
186	504076.80	1399890.70	Аналитический метод	0.10	–
187	504075.54	1399899.84	Аналитический метод	0.10	–
188	504076.03	1399908.30	Аналитический метод	0.10	–
189	504075.06	1399914.69	Аналитический метод	0.10	–
190	504073.00	1399921.87	Аналитический метод	0.10	–
191	504071.60	1399930.02	Аналитический метод	0.10	–
192	504073.32	1399938.78	Аналитический метод	0.10	–
193	504078.08	1399946.82	Аналитический метод	0.10	–
194	504086.99	1399953.36	Аналитический метод	0.10	–
195	504092.30	1399955.02	Аналитический метод	0.10	–
196	504101.42	1399955.29	Аналитический метод	0.10	–
197	504108.66	1399954.38	Аналитический метод	0.10	–
198	504120.96	1399953.94	Аналитический метод	0.10	–
199	504137.34	1399954.40	Аналитический метод	0.10	–
200	504143.23	1399952.52	Аналитический метод	0.10	–
201	504150.50	1399947.44	Аналитический метод	0.10	–
202	504156.00	1399941.62	Аналитический метод	0.10	–
203	504161.33	1399932.84	Аналитический метод	0.10	–
204	504166.62	1399927.91	Аналитический метод	0.10	–
205	504179.58	1399922.18	Аналитический метод	0.10	–
206	504193.32	1399916.31	Аналитический метод	0.10	–
207	504208.85	1399912.62	Аналитический метод	0.10	–
208	504214.84	1399909.64	Аналитический метод	0.10	–
209	504220.34	1399904.04	Аналитический метод	0.10	–
210	504228.73	1399894.22	Аналитический метод	0.10	–
211	504238.89	1399885.35	Аналитический метод	0.10	–
212	504250.62	1399877.98	Аналитический метод	0.10	–
213	504253.29	1399876.48	Аналитический метод	0.10	–
214	504262.55	1399879.34	Аналитический метод	0.10	–
215	504290.48	1399865.37	Аналитический метод	0.10	–
216	504305.38	1399862.24	Аналитический метод	0.10	–
217	504333.52	1399857.31	Аналитический метод	0.10	–
218	504346.04	1399856.74	Аналитический метод	0.10	–
219	504370.19	1399855.85	Аналитический метод	0.10	–
220	504386.94	1399858.28	Аналитический метод	0.10	–
221	504413.82	1399867.77	Аналитический метод	0.10	–
222	504449.00	1399886.12	Аналитический метод	0.10	–
223	504479.32	1399903.36	Аналитический метод	0.10	–
224	504506.52	1399918.12	Аналитический метод	0.10	–
225	504527.69	1399928.16	Аналитический метод	0.10	–
226	504557.96	1399942.42	Аналитический метод	0.10	–
227	504570.48	1399947.90	Аналитический метод	0.10	–
228	504589.70	1399958.75	Аналитический метод	0.10	–
229	504599.96	1399967.13	Аналитический метод	0.10	–
230	504630.30	1399997.22	Аналитический метод	0.10	–
231	504646.88	1400014.05	Аналитический метод	0.10	–
232	504663.78	1400035.92	Аналитический метод	0.10	–
1	504677.13	1400062.48	Аналитический метод	0.10	–
Зона1(2)	–	–	–	–	–
233	505307.70	1401175.71	Аналитический метод	0.10	–
234	505206.08	1401119.59	Картометрический метод	0.10	–
235	505231.17	1401100.42	Картометрический метод	0.10	–
236	505144.06	1400977.24	Картометрический метод	0.10	–
237	505107.96	1400945.87	Картометрический метод	0.10	–
238	505098.02	1400953.45	Картометрический метод	0.10	–
239	505089.94	1400959.62	Картометрический метод	0.10	–
240	505081.13	1400928.05	Картометрический метод	0.10	–
241	505077.86	1400924.66	Картометрический метод	0.10	–
242	505068.25	1400933.02	Картометрический метод	0.10	–
243	505063.17	1400926.97	Картометрический метод	0.10	–
244	505056.79	1400932.05	Картометрический метод	0.10	–
245	505044.63	1400941.75	Картометрический метод	0.10	–
246	505042.32	1400919.57	Картометрический метод	0.10	–
247	504992.68	1400839.79	Картометрический метод	0.10	–
248	505053.95	1400754.88	Картометрический метод	0.10	–
249	505060.32	1400746.04	Картометрический метод	0.10	–

250	505070.60	1400731.79	Картометрический метод	0.10	–
251	505071.83	1400729.67	Картометрический метод	0.10	–
252	505072.05	1400729.07	Картометрический метод	0.10	–
253	505072.02	1400728.66	Картометрический метод	0.10	–
254	505071.70	1400728.49	Картометрический метод	0.10	–
255	505071.02	1400728.43	Картометрический метод	0.10	–
256	505068.74	1400728.33	Картометрический метод	0.10	–
257	505066.39	1400728.20	Картометрический метод	0.10	–
258	505064.31	1400727.62	Картометрический метод	0.10	–
259	505062.25	1400726.21	Картометрический метод	0.10	–
260	505060.09	1400725.56	Картометрический метод	0.10	–
261	505057.40	1400725.63	Картометрический метод	0.10	–
262	505054.82	1400724.43	Картометрический метод	0.10	–
263	505053.36	1400723.28	Картометрический метод	0.10	–
264	505052.76	1400721.64	Картометрический метод	0.10	–
265	505053.06	1400718.14	Картометрический метод	0.10	–
266	505054.68	1400713.57	Картометрический метод	0.10	–
267	505056.40	1400709.63	Картометрический метод	0.10	–
268	505055.85	1400704.17	Картометрический метод	0.10	–
269	505053.81	1400699.31	Картометрический метод	0.10	–
270	505052.71	1400697.04	Картометрический метод	0.10	–
271	505048.70	1400695.33	Картометрический метод	0.10	–
272	505045.55	1400693.28	Картометрический метод	0.10	–
273	505042.03	1400689.49	Картометрический метод	0.10	–
274	505040.36	1400683.82	Картометрический метод	0.10	–
275	505039.92	1400679.31	Картометрический метод	0.10	–
276	505034.56	1400674.78	Картометрический метод	0.10	–
277	505027.68	1400672.83	Картометрический метод	0.10	–
278	505021.24	1400675.07	Картометрический метод	0.10	–
279	505009.61	1400684.76	Картометрический метод	0.10	–
280	504997.12	1400701.11	Картометрический метод	0.10	–
281	504991.23	1400696.25	Аналитический метод	0.10	–
282	504929.61	1400658.33	Аналитический метод	0.10	–
283	504885.07	1400635.76	Аналитический метод	0.10	–
284	504827.14	1400613.24	Аналитический метод	0.10	–
285	504798.16	1400623.88	Аналитический метод	0.10	–
286	504798.73	1400619.51	Картометрический метод	0.10	–
287	504800.05	1400612.57	Картометрический метод	0.10	–
288	504804.16	1400589.21	Картометрический метод	0.10	–
289	504804.23	1400588.81	Картометрический метод	0.10	–
290	504805.50	1400581.55	Картометрический метод	0.10	–
291	504816.14	1400581.80	Аналитический метод	0.10	–
292	504845.74	1400580.51	Аналитический метод	0.10	–
293	504885.50	1400581.75	Аналитический метод	0.10	–
294	504901.34	1400583.56	Аналитический метод	0.10	–
295	504925.96	1400588.29	Аналитический метод	0.10	–
296	504955.18	1400595.74	Аналитический метод	0.10	–
297	504981.18	1400600.08	Аналитический метод	0.10	–
298	505001.96	1400599.60	Аналитический метод	0.10	–
299	505016.97	1400595.85	Аналитический метод	0.10	–
300	505035.22	1400588.90	Аналитический метод	0.10	–
301	505051.20	1400581.72	Аналитический метод	0.10	–
302	505070.68	1400571.33	Аналитический метод	0.10	–
303	505075.92	1400565.82	Аналитический метод	0.10	–
304	505084.40	1400555.32	Аналитический метод	0.10	–
305	505088.85	1400548.05	Аналитический метод	0.10	–
306	505091.25	1400538.40	Аналитический метод	0.10	–
307	505090.72	1400526.38	Аналитический метод	0.10	–
308	505089.98	1400509.94	Аналитический метод	0.10	–
309	505090.81	1400496.00	Аналитический метод	0.10	–
310	505093.46	1400486.72	Аналитический метод	0.10	–
311	505100.52	1400474.73	Аналитический метод	0.10	–
312	505108.30	1400469.44	Аналитический метод	0.10	–
313	505118.76	1400467.27	Аналитический метод	0.10	–
314	505134.06	1400466.05	Аналитический метод	0.10	–
315	505145.59	1400466.02	Аналитический метод	0.10	–
316	505152.44	1400467.83	Аналитический метод	0.10	–

317	505163.02	1400472.88	Аналитический метод	0.10	–
318	505182.94	1400485.39	Аналитический метод	0.10	–
319	505204.52	1400499.40	Аналитический метод	0.10	–
320	505234.46	1400514.32	Аналитический метод	0.10	–
321	505262.67	1400522.42	Аналитический метод	0.10	–
322	505275.21	1400523.13	Аналитический метод	0.10	–
323	505281.77	1400521.52	Аналитический метод	0.10	–
324	505288.18	1400518.60	Аналитический метод	0.10	–
325	505290.92	1400535.06	Аналитический метод	0.10	–
326	505208.81	1400612.88	Аналитический метод	0.10	–
327	505210.25	1400627.30	Аналитический метод	0.10	–
328	505236.18	1400648.81	Аналитический метод	0.10	–
329	505247.54	1400652.01	Аналитический метод	0.10	–
330	505247.31	1400652.76	Аналитический метод	0.10	–
331	505249.56	1400653.45	Аналитический метод	0.10	–
332	505249.80	1400652.65	Аналитический метод	0.10	–
333	505250.78	1400652.92	Аналитический метод	0.10	–
334	505251.51	1400653.13	Аналитический метод	0.10	–
335	505300.96	1400608.50	Аналитический метод	0.10	–
336	505355.75	1400559.04	Аналитический метод	0.10	–
337	505456.80	1400670.24	Аналитический метод	0.10	–
338	505458.20	1400671.78	Аналитический метод	0.10	–
339	505422.20	1400792.34	Аналитический метод	0.10	–
340	505376.87	1400944.12	Аналитический метод	0.10	–
341	505353.14	1401023.57	Аналитический метод	0.10	–
342	505312.68	1401159.04	Аналитический метод	0.10	–
233	505307.70	1401175.71	Аналитический метод	0.10	–

3. Сведения о характерных точках части (частей) границы объекта

Обозначение характерных точек части границы	Координаты, м		Метод определения координат характерной точки	Средняя квадратическая погрешность положения характерной точки (M _i), м	Описание обозначения точки на местности (при наличии)
	X	Y			
1	2	3	4	5	6
–	–	–	–	–	–



Масштаб 1:1200

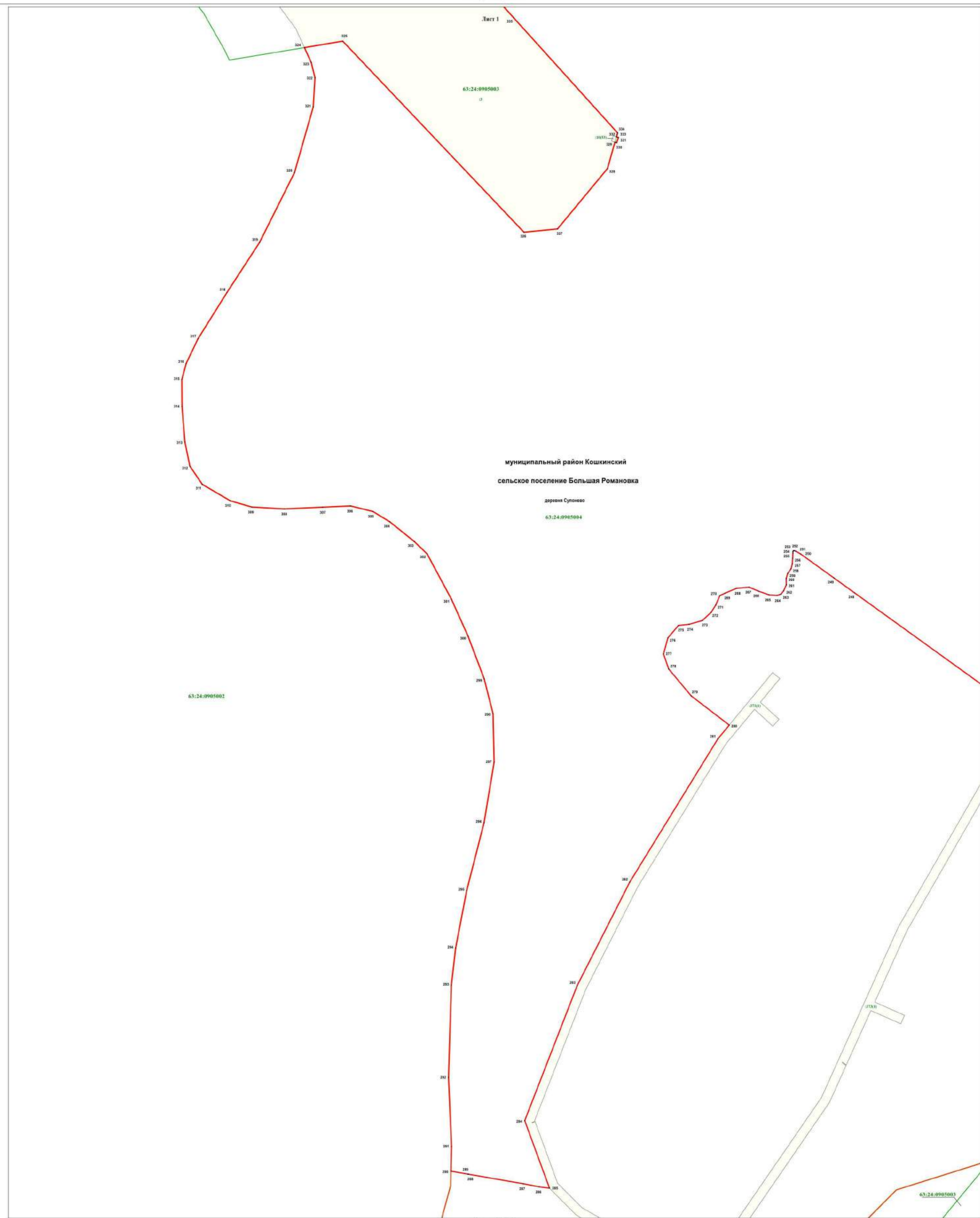
Используемые условные знаки и обозначения:

- характеристическая точка границы
- территориальная зона
- граница кадастрового квартала
- граница населенного пункта
- земельный участок, кадастровый номер
- подпись кадастрового квартала

63:24:0905083

муниципальный район Кошкинский - наименование муниципального района
сельское поселение Большая Романовка - наименование сельского поселения
деревня Сухоново - наименование населенного пункта

Подпись кадастрового инженера:  О.А. Ешкова
Дата: 07.12.2022
Место для отсканированной копии документа: 



Масштаб 1 : 800

Используемые условные знаки и обозначения:

-  - характерная точка границы
-  - территория зона
-  - граница кадастрового квартала
-  - граница населённого пункта
-  - земельный участок, кадастровый номер
-  - подпись кадастрового квартала
- муниципальный район Кошкинский** - наименование муниципального района
- сельское поселение Большая Романовка** - наименование сельского поселения
- деревня Супонеево** - наименование населённого пункта

Подпись кадастрового инженера:  (О.А. Ендальцева)
Дата: 07.12.2022
Место для отскола печати (при наличии) или, в соответствии с описанием местоположения границ объекта

ОПИСАНИЕ МЕСТОПОЛОЖЕНИЯ ГРАНИЦ

Зона, занятая объектами сельскохозяйственного назначения (Сх2)
(наименование объекта, местоположение границ которого описано (далее - объект))

Раздел 1

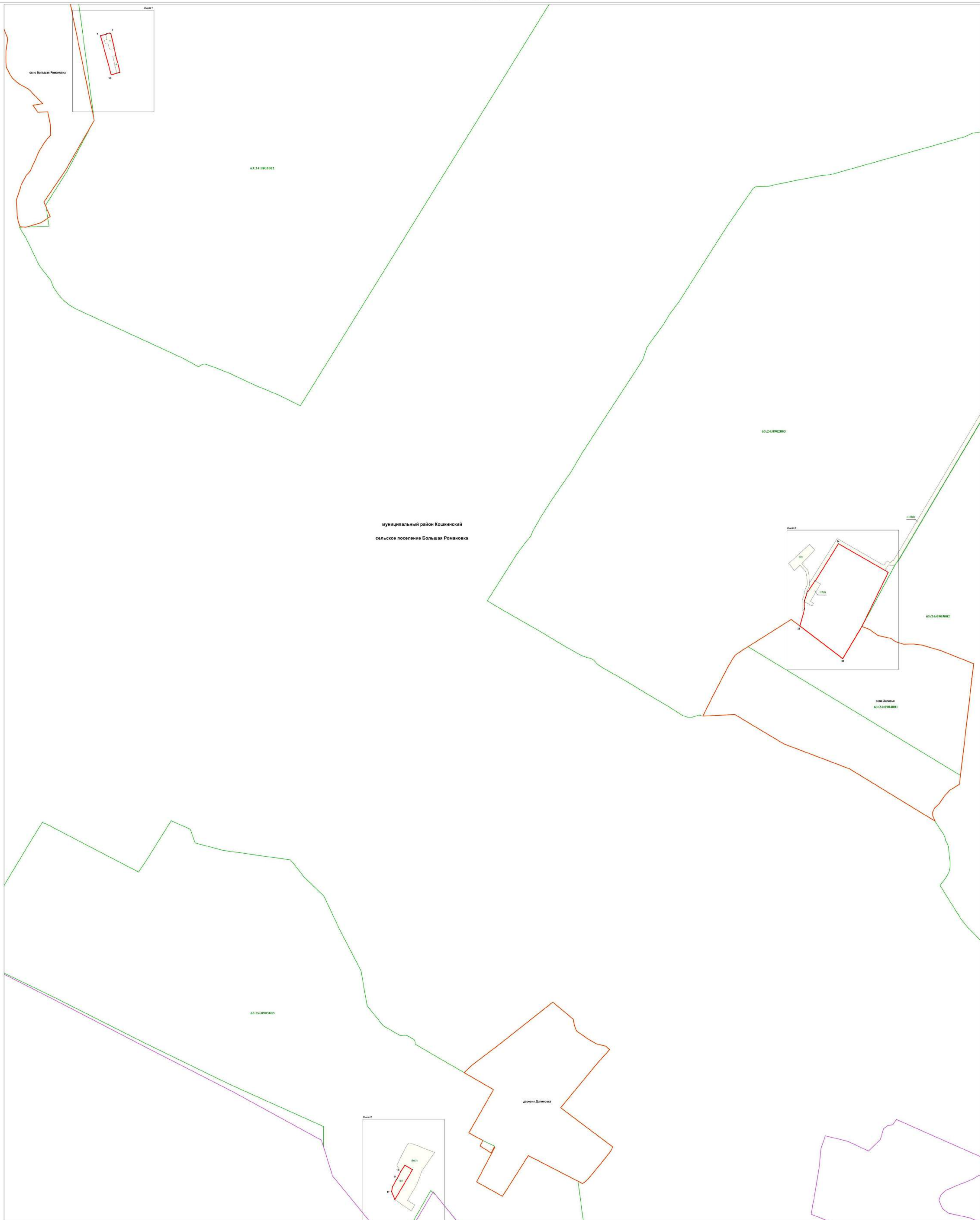
Сведения об объекте

Сведения об объекте		
№ п/п	Характеристики объекта	Описание характеристик
1	2	3
1	Местоположение объекта	Самарская область, муниципальный район Кошкинский, сельское поселение Большая Романовка
2	Площадь объекта +/- величина погрешности определения площади (Р+/- Дельта Р)	165748 кв.м ± 10567 кв.м
3	Иные характеристики объекта	–

Раздел 2

Сведения о местоположении границ объекта					
1. Система координат <u>МСК-63</u>					
2. Сведения о характерных точках границ объекта					
Обозначение характерных точек границ	Координаты, м		Метод определения координат характерной точки	Средняя квадратическая погрешность положения характерной точки (M _t), м	Описание обозначения точки на местности (при наличии)
	X	Y			
1	2	3	4	5	6
Зона(1)	–	–	–	–	–
1	508887.30	1395075.27	Картометрический метод	12.50	–
2	508894.26	1395102.20	Картометрический метод	12.50	–
3	508895.23	1395106.19	Картометрический метод	12.50	–
4	508897.46	1395105.66	Картометрический метод	12.50	–
5	508901.68	1395123.15	Картометрический метод	12.50	–
6	508899.44	1395123.70	Картометрический метод	12.50	–
7	508900.37	1395127.61	Картометрический метод	12.50	–
8	508826.08	1395145.43	Картометрический метод	12.50	–
9	508785.32	1395153.80	Картометрический метод	12.50	–
10	508699.35	1395175.38	Картометрический метод	12.50	–
11	508695.41	1395158.89	Картометрический метод	12.50	–
12	508686.26	1395130.28	Картометрический метод	12.50	–
1	508887.30	1395075.27	Картометрический метод	12.50	–
Зона(2)	–	–	–	–	–
13	503052.22	1396616.60	Аналитический метод	2.50	–
14	503087.00	1396638.42	Аналитический метод	2.50	–
15	503063.94	1396677.69	Аналитический метод	2.50	–
16	502909.74	1396587.14	Аналитический метод	2.50	–
17	502950.19	1396570.35	Аналитический метод	2.50	–
18	502975.08	1396574.27	Аналитический метод	2.50	–
19	503011.07	1396594.79	Аналитический метод	2.50	–
20	503014.64	1396596.82	Аналитический метод	2.50	–
21	503018.06	1396598.78	Аналитический метод	2.50	–
13	503052.22	1396616.60	Аналитический метод	2.50	–
Зона(3)	–	–	–	–	–
22	505855.62	1398668.02	Картометрический метод	12.50	–
23	505943.59	1398691.18	Картометрический метод	12.50	–
24	505947.05	1398691.05	Картометрический метод	12.50	–
25	505962.83	1398690.52	Картометрический метод	12.50	–
26	505980.28	1398690.68	Аналитический метод	2.50	–
27	505988.34	1398692.00	Аналитический метод	2.50	–
28	506001.32	1398696.85	Аналитический метод	2.50	–
29	506022.90	1398702.99	Аналитический метод	2.50	–
30	506030.32	1398703.96	Аналитический метод	2.50	–
31	506035.82	1398711.06	Аналитический метод	2.50	–
32	506087.47	1398744.60	Аналитический метод	2.50	–
33	506086.38	1398746.28	Аналитический метод	2.50	–
34	506278.55	1398865.84	Аналитический метод	2.50	–
35	506142.19	1399103.39	Аналитический метод	2.50	–
36	506131.22	1399121.28	Картометрический метод	12.50	–
37	505853.66	1398986.10	Аналитический метод	0.10	–
38	505688.44	1398887.45	Аналитический метод	0.10	–
22	505855.62	1398668.02	Картометрический метод	12.50	–
3. Сведения о характерных точках части (частей) границы объекта					
Обозначение характерных точек части границы	Координаты, м		Метод определения координат характерной точки	Средняя квадратическая погрешность положения	Описание обозначения точки на
	X	Y			

				характерной точки (M _t), м	местности (при наличии)
1	2	3	4	5	6
-	-	-	-	-	-



Масштаб 1:4000

- Используемые условные знаки и обозначения:
- характеристика точки границы
 - территориальная зона
 - граница сельского поселения
 - граница кадастрового квартала
 - граница населенного пункта
 - земельный участок, кадастровый номер
 - подпись кадастрового квартала
- 63:24:00803002
- муниципальный район Кошкинский - наименование муниципального района
сельское поселение Большая Романовка - наименование сельского поселения
село Большая Романовка - наименование населенного пункта

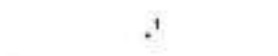





План границ объекта

Лист 1



Масштаб 1 : 1200

Используемые условные знаки и обозначения:

-  - характеристическая точка границы
-  - территориальная зона
-  - граница кадастрового квартала
-  - граница населённого пункта
-  - земельный участок, кадастровый номер
-  - подпись кадастрового квартала

муниципальный район Кошкинский - наименование муниципального района
сельское поселение Большая Романовка - наименование сельского поселения
село Большая Романовка - наименование населённого пункта



Подпись кадастрового инженера: *(подпись)* О.А. Ендальцева/
Дата: 08.12.2022
Место для оттиска печати (при наличии) лица, составившего описание местоположения границ объекта

План границ объекта

Лист 2



Используемые условные знаки и обозначения:

- характерная точка границы
- территория зона
- граница сельского поселения
- граница кадастрового квартала
- земельный участок, кадастровый номер
- подпись кадастрового квартала

муниципальный район Кошкинский - наименование муниципального района
сельское поселение Большая Романовка - наименование сельского поселения



Подпись кадастрового инженера: О.А. Ендальцева/

Дата: 08.12.2022

Место для оттиска печати (при наличии) или, в соответствии с описанием местоположения границ объекта

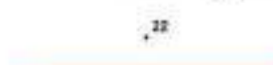





План границ объекта

Лист 3



Масштаб 1 : 1600

Используемые условные знаки и обозначения:

-  22 - характерная точка границы
-  - зона с особыми условиями использования территории
-  - граница кадастрового квартала
-  - граница населённого пункта
-  18 - земельный участок, кадастровый номер
-  63:24:0903002 - подпись кадастрового квартала

муниципальный район Кошкинский - наименование муниципального района

сельское поселение Большая Романовка - наименование сельского поселения

село Залесье - наименование населённого пункта

Подпись кадастрового инженера  / О.А. Ендальцева/

Дата 08.12.2022

Место для отиска печати (при наличии) или, соответствующее описание местонахождения границ объекта

ОПИСАНИЕ МЕСТОПОЛОЖЕНИЯ ГРАНИЦ

Зона, занятая объектами сельскохозяйственного назначения (Сх2)
(наименование объекта, местоположение границ которого описано (далее - объект))

Раздел 1

Сведения об объекте

Сведения об объекте		
№ п/п	Характеристики объекта	Описание характеристик
1	2	3
1	Местоположение объекта	Самарская область, муниципальный район Кошкинский, сельское поселение Большая Романовка, село Большая Романовка
2	Площадь объекта +/- величина погрешности определения площади (Р+/- Дельта Р)	115105 кв.м ± 77 кв.м
3	Иные характеристики объекта	–

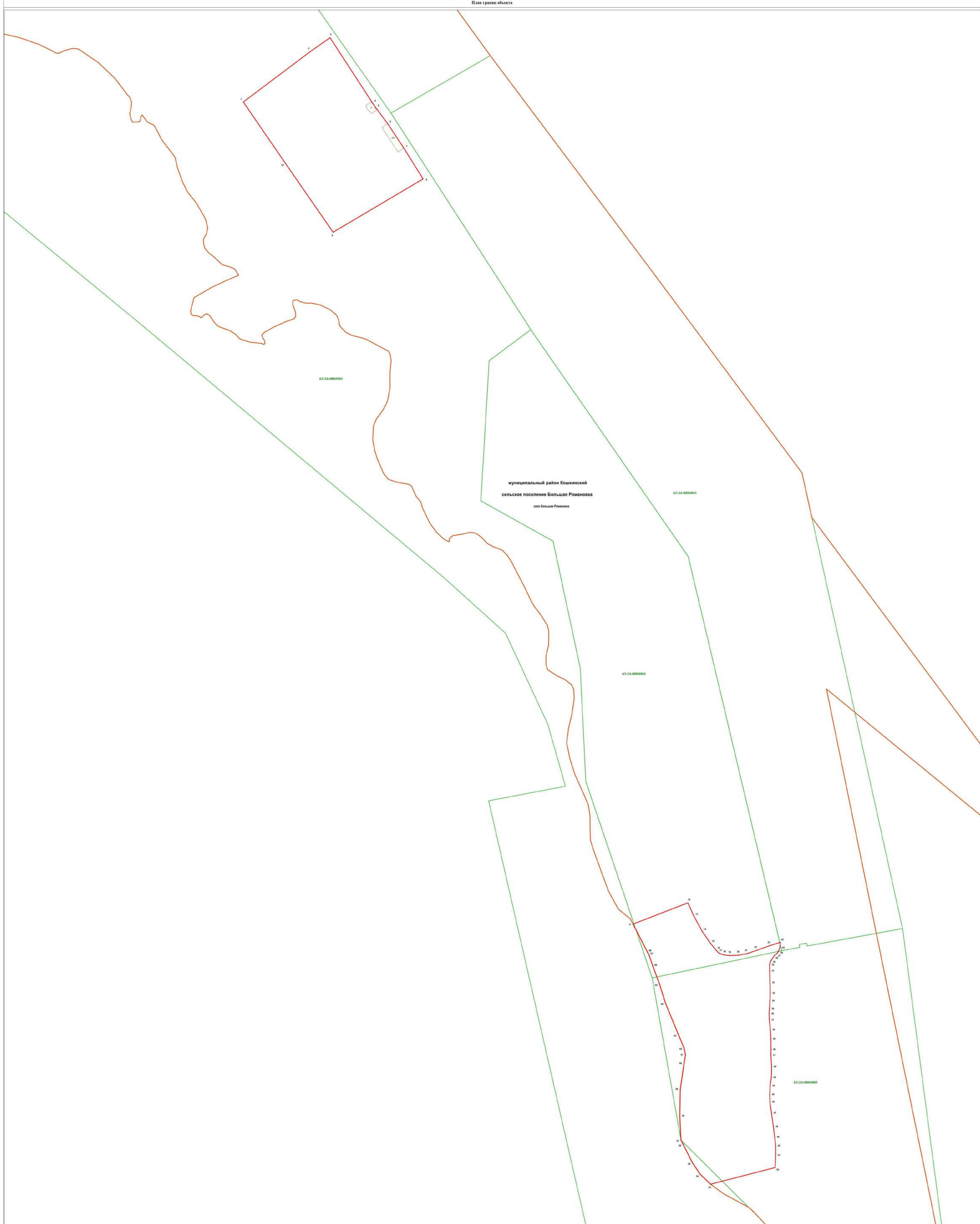
Раздел 2

Сведения о местоположении границ объекта					
1. Система координат <u>МСК-63</u>					
2. Сведения о характерных точках границ объекта					
Обозначение характерных точек границ	Координаты, м		Метод определения координат характерной точки	Средняя квадратическая погрешность положения характерной точки (M _t), м	Описание обозначения точки на местности (при наличии)
	X	Y			
1	2	3	4	5	6
Зона1(1)	–	–	–	–	–
1	510455.29	1393862.41	Картометрический метод	0.10	–
2	510539.64	1393974.69	Картометрический метод	0.10	–
3	510562.30	1394006.84	Картометрический метод	0.10	–
4	510454.07	1394077.34	Картометрический метод	0.10	–
5	510446.06	1394082.82	Картометрический метод	0.10	–
6	510419.28	1394102.71	Картометрический метод	0.10	–
7	510378.27	1394129.76	Картометрический метод	0.10	–
8	510327.07	1394161.85	Картометрический метод	0.10	–
9	510238.37	1394011.93	Картометрический метод	0.10	–
10	510353.03	1393932.52	Картометрический метод	0.10	–
1	510455.29	1393862.41	Картометрический метод	0.10	–
Зона1(2)	–	–	–	–	–
11	509085.84	1394511.48	Картометрический метод	0.10	–
12	509121.23	1394602.71	Картометрический метод	0.10	–
13	509099.64	1394612.39	Картометрический метод	0.10	–
14	509074.43	1394626.12	Картометрический метод	0.10	–
15	509053.89	1394640.18	Картометрический метод	0.10	–
16	509042.30	1394649.81	Картометрический метод	0.10	–
17	509037.31	1394654.60	Картометрический метод	0.10	–
18	509034.51	1394662.59	Картометрический метод	0.10	–
19	509033.38	1394672.15	Картометрический метод	0.10	–
20	509034.04	1394687.25	Картометрический метод	0.10	–
21	509036.53	1394701.37	Картометрический метод	0.10	–
22	509042.09	1394717.50	Картометрический метод	0.10	–
23	509049.91	1394739.38	Картометрический метод	0.10	–
24	509055.51	1394756.67	Картометрический метод	0.10	–
25	509047.59	1394756.19	Картометрический метод	0.10	–
26	509040.78	1394753.82	Картометрический метод	0.10	–
27	509036.75	1394751.14	Картометрический метод	0.10	–
28	509033.13	1394746.59	Картометрический метод	0.10	–
29	509025.55	1394741.69	Картометрический метод	0.10	–
30	509019.19	1394738.84	Картометрический метод	0.10	–
31	509007.80	1394738.93	Картометрический метод	0.10	–
32	508988.28	1394739.47	Картометрический метод	0.10	–
33	508971.08	1394739.95	Картометрический метод	0.10	–
34	508958.50	1394739.37	Картометрический метод	0.10	–
35	508945.22	1394738.58	Картометрический метод	0.10	–
36	508936.83	1394738.11	Картометрический метод	0.10	–
37	508925.91	1394738.42	Картометрический метод	0.10	–
38	508909.44	1394740.04	Картометрический метод	0.10	–
39	508894.58	1394740.92	Картометрический метод	0.10	–
40	508877.14	1394741.17	Картометрический метод	0.10	–
41	508867.36	1394740.98	Картометрический метод	0.10	–
42	508848.33	1394742.21	Картометрический метод	0.10	–
43	508830.87	1394741.76	Картометрический метод	0.10	–
44	508817.32	1394739.82	Картометрический метод	0.10	–
45	508802.18	1394739.08	Картометрический метод	0.10	–
46	508789.40	1394739.43	Картометрический метод	0.10	–
47	508770.63	1394742.05	Картометрический метод	0.10	–
48	508747.93	1394745.24	Картометрический метод	0.10	–

49	508730.54	1394747.35	Картометрический метод	0.10	–
50	508716.39	1394748.91	Картометрический метод	0.10	–
51	508701.04	1394748.87	Картометрический метод	0.10	–
52	508680.32	1394748.05	Картометрический метод	0.10	–
53	508652.56	1394640.53	Аналитический метод	0.10	–
54	508669.42	1394622.89	Аналитический метод	0.10	–
55	508689.02	1394609.96	Аналитический метод	0.10	–
56	508719.40	1394594.64	Аналитический метод	0.10	–
57	508725.94	1394591.36	Аналитический метод	0.10	–
58	508765.45	1394589.25	Аналитический метод	0.10	–
59	508810.55	1394590.03	Аналитический метод	0.10	–
60	508852.90	1394596.30	Аналитический метод	0.10	–
61	508868.20	1394598.66	Аналитический метод	0.10	–
62	508879.58	1394596.30	Аналитический метод	0.10	–
63	508901.92	1394586.90	Аналитический метод	0.10	–
64	508954.48	1394565.34	Аналитический метод	0.10	–
65	508985.85	1394555.54	Аналитический метод	0.10	–
66	509014.48	1394544.96	Аналитический метод	0.10	–
67	509033.70	1394538.30	Аналитический метод	0.10	–
68	509039.32	1394535.41	Аналитический метод	0.10	–
11	509085.84	1394511.48	Картометрический метод	0.10	–







3. Сведения о характерных точках части (частей) границы объекта

Обозначение характерных точек части границы	Координаты, м		Метод определения координат характерной точки	Средняя квадратическая погрешность положения характерной точки (M _i), м	Описание обозначения точки на местности (при наличии)
	X	Y			
1	2	3	4	5	6
–	–	–	–	–	–



Масштаб 1:2000

Используемые условные знаки и обозначения:

-  - характеристическая точка границы
-  - территориальная зона
-  - граница кадастрового квартала
-  - граница населенного пункта
-  - земельный участок, кадастровый номер
-  - подпись кадастрового квартала

муниципальный район Кошкинский - наименование муниципального района
сельское поселение Большая Романовка - наименование сельского поселения
село Большая Романовка - наименование населенного пункта



ОПИСАНИЕ МЕСТОПОЛОЖЕНИЯ ГРАНИЦ

Зона, занятая объектами сельскохозяйственного назначения (Сх2)
(наименование объекта, местоположение границ которого описано (далее - объект))

Раздел 1

Сведения об объекте







Сведения об объекте		
№ п/п	Характеристики объекта	Описание характеристик
1	2	3
1	Местоположение объекта	Самарская область, муниципальный район Кошкинский, сельское поселение Большая Романовка, село Залесье
2	Площадь объекта +/- величина погрешности определения площади (P+/- Дельта P)	47345 кв.м ± 44 кв.м
3	Иные характеристики объекта	–

План границ объекта



Масштаб 1 : 900

Используемые условные знаки и обозначения:

-  - характерная точка границы
-  - территорияльная зона
-  - граница кадастрового квартала
-  - граница населённого пункта
-  - земельный участок, кадастровый номер
-  - подпись кадастрового квартала

муниципальный район Кошкинский - наименование муниципального района
сельское поселение Большая Романовка - наименование сельского поселения
село Залесье - наименование населённого пункта



Подпись кадастрового инженера:  (И.А. Ендельцев)
Дата: 06.12.2022
Место для оттиска печати (при наличии) (для создания описания местоположения границ объекта)

ОПИСАНИЕ МЕСТОПОЛОЖЕНИЯ ГРАНИЦ

Зона огородничества (Сх3)

(наименование объекта, местоположение границ которого описано (далее - объект))

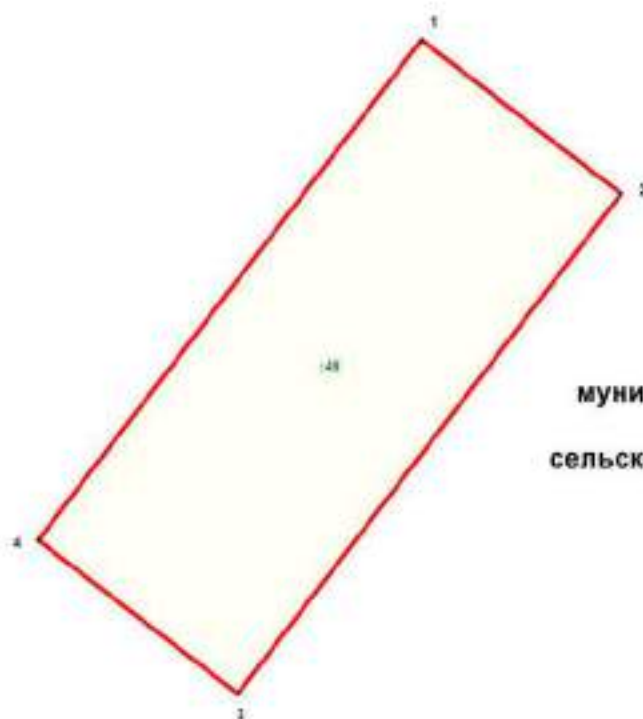
Раздел 1

Сведения об объекте

Сведения об объекте		
№ п/п	Характеристики объекта	Описание характеристик
1	2	3
1	Местоположение объекта	Самарская область, муниципальный район Кошкинский, сельское поселение Большая Романовка, деревня Долиновка
2	Площадь объекта +/- величина погрешности определения площади (P+/- Дельта P)	1000 кв.м ± 6 кв.м
3	Иные характеристики объекта	–

Раздел 4
Зона огороженности (Сх3)
(наименование объекта)

План границ объекта



муниципальный район Кошкинский
сельское поселение Большая Романовка

деревня Долиновка

63:24:0906002

Масштаб 1 : 600

Используемые условные знаки и обозначения:

- 1 - характеристическая точка границы
- территориальная зона
- 48 - земельный участок, кадастровый номер
- 63:24:0906002 - подпись кадастрового квартала

муниципальный район Кошкинский - наименование муниципального района
сельское поселение Большая Романовка - наименование сельского поселения
деревня Долиновка - наименование населённого пункта

Подпись кадастрового инженера: О.А. Ендальцева

Дата: 05.12.2022

Место для оттиска печати (при наличии) лица, составившего описание местоположения границ объекта

