

РОССИЙСКАЯ ФЕДЕРАЦИЯ
Самарская область
Муниципальный район Кошкинский
Сельское поселение
Большая Романовка
АДМИНИСТРАЦИЯ
446800, с.Большая Романовка
ул.Романовская, дом № 118
телефон 77-2-48

ПОСТАНОВЛЕНИЕ
от 29 12 2016 № 47

Об утверждении схемы расположения
земельного участка на кадастровом
плане территории

Руководствуясь Земельным кодексом РФ от 25.10.2001 г. № 136-ФЗ, Федерального закона от 25.10.2001 г. № 137-ФЗ «О введении в действие Земельного кодекса Российской Федерации», Закона Самарской области «О земле» от 11.03.2005 г. № 94-ГД, рассмотрев схему расположения земельного участка, учитывая отсутствие проекта межевания территории, администрация сельского поселения Большая Романовка муниципального района Кошкинский Самарской области **ПОСТАНОВЛЯЕТ:**

Утвердить схему расположения земельного участка на кадастровом плане территории кадастрового квартала 63:24:0805006, расположенного на землях сельскохозяйственного назначения, территориальная зона Сх1 – Зона сельскохозяйственных угодий, местоположение: Самарская область, Кошкинский район, сельское поселение Большая Романовка, площадью 323419 кв.м., вид разрешенного использования: для сельскохозяйственного производства,

на условиях установления ограничений:

- в использовании части земельного участка площадью 36416 кв.м. – водоохранная зона водных объектов.

Глава сельского поселения
Большая Романовка



LI

Зайков Д.И.

«УТВЕРЖДЕНО»

Постановлением администрации сельского поселения Большая Романовка муниципального района Кошкинский Самарской области

№ 47 от 29.12 2016г.

Условный номер земельного участка :ЗУ1 – площадью 323419 кв. м.

Каталог координат прилагается (приложение № 1)

Схема

расположения земельного участка
на кадастровом плане территории



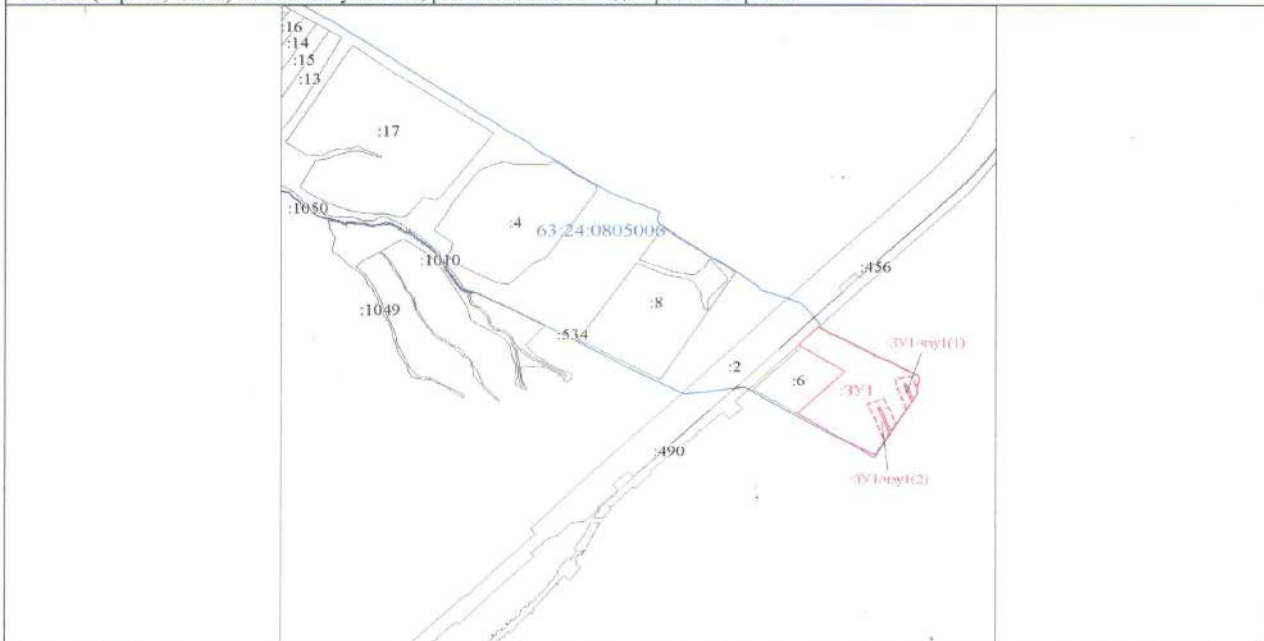
Кадастровый план территории

№63-00-102/16-1099535 от 28.12.2016

КПТ.2.1

Номер кадастрового квартала 63:24:0805006

I План (чертеж, схема) земельных участков, расположенных в кадастровом квартале:



Местоположение: Самарская область, Кошкинский район, сельское поселение Большая Романовка.

Категория земель: земли сельскохозяйственного назначения.


Вид разрешенного для сельскохозяйственного производства.


Территориальная зона: Сх1 – зона сельскохозяйственных угодий.

Охранные зоны: Водоохранная зона водных объектов – ЗУ1/чзу1 – 36416 кв. м

Условные обозначения:

 - граница образуемого земельного участка.

 - граница кадастровых кварталов.

 :2 - граница земельных участков установленных в соответствии с законодательством.

63:24:0805006 – кадастровые номера кадастрового квартала

Приложение к схеме расположения

Каталог координат земельного участка расположенного по адресу: Самарская область,
Кошкинский район, сельское поселение Большая Романовка

| Условный номер земельного участка - ЗУ1 | | |
|--|---------------|-----------|
| Площадь земельного участка 323419 м ² | | |
| Обозначение характерных точек границ | Координаты, м | |
| | X | Y |
| 1 | 2 | 3 |
| n1 | 6004920.15 | 393936.58 |
| n2 | 6004932.86 | 393922.31 |
| n3 | 6005026.31 | 394016.67 |
| n4 | 6005055.17 | 394046.04 |
| n5 | 6005048.26 | 394047.90 |
| n6 | 6005035.60 | 394061.60 |
| n7 | 6005011.73 | 394101.59 |
| n8 | 6004990.83 | 394140.51 |
| n9 | 6004962.35 | 394197.45 |
| n10 | 6004913.41 | 394285.77 |
| n11 | 6004869.86 | 394362.30 |
| n12 | 6004852.18 | 394394.78 |
| n13 | 6004842.09 | 394415.30 |
| n14 | 6004836.64 | 394434.85 |
| n15 | 6004815.75 | 394475.68 |
| n16 | 6004801.44 | 394499.88 |
| n17 | 6004785.66 | 394522.10 |
| n18 | 6004770.48 | 394552.48 |
| n19 | 6004736.40 | 394623.27 |
| n20 | 6004729.55 | 394631.91 |
| n21 | 6004718.52 | 394638.76 |
| n22 | 6004705.73 | 394642.04 |
| n23 | 6004693.56 | 394640.55 |
| n24 | 6004675.87 | 394632.97 |
| n25 | 6004660.83 | 394628.06 |
| n26 | 6004646.37 | 394625.11 |
| n27 | 6004642.60 | 394624.82 |
| n28 | 6004633.10 | 394624.11 |
| n29 | 6004618.55 | 394625.43 |
| n30 | 6004607.35 | 394628.15 |
| n31 | 6004568.60 | 394604.52 |
| n32 | 6004585.32 | 394596.46 |
| n33 | 6004614.70 | 394585.65 |
| n34 | 6004635.24 | 394577.24 |
| n35 | 6004648.07 | 394571.44 |
| n36 | 6004678.61 | 394562.86 |
| n37 | 6004675.43 | 394548.33 |
| n38 | 6004642.80 | 394558.46 |
| n39 | 6004579.59 | 394583.69 |
| n40 | 6004554.63 | 394596.00 |
| n41 | 6004500.51 | 394562.99 |
| n42 | 6004401.06 | 394502.35 |
| n43 | 6004352.61 | 394472.81 |
| n44 | 6004367.14 | 394468.14 |
| n45 | 6004398.62 | 394454.26 |
| n46 | 6004445.03 | 394438.35 |
| n47 | 6004468.46 | 394430.03 |
| n48 | 6004520.63 | 394404.17 |
| n49 | 6004514.97 | 394391.06 |
| n50 | 6004463.32 | 394417.01 |
| n51 | 6004414.69 | 394433.34 |
| n52 | 6004393.49 | 394441.23 |
| n53 | 6004362.45 | 394454.94 |
| n54 | 6004336.87 | 394463.21 |
| n55 | 6004288.82 | 394433.91 |
| n56 | 6004198.22 | 394378.66 |
| n57 | 6004245.97 | 394285.29 |
| n58 | 6004320.71 | 394151.11 |
| n59 | 6004347.51 | 394103.01 |
| n60 | 6004351.09 | 394097.23 |
| n61 | 6004358.11 | 394097.60 |
| n62 | 6004363.89 | 394093.67 |
| n63 | 6004459.61 | 393939.39 |
| n64 | 6004477.08 | 393915.46 |
| n65 | 6004755.70 | 394198.90 |
| n1 | 6004920.15 | 393936.58 |