



**Общество с ограниченной
ответственностью**

Научно-производственное объединение

«СтройИзыскания»

СРО № 1355 от 07 декабря 2017г.

Заказчик: Комитет по жилищно-коммунальному хозяйству и строительству
Администрации муниципального района Кошкинский Самарской области


**«Строительство и размещение объекта: «Проектирование
и реконструкция водозабора с водопроводом в с.Орловка
муниципального района Кошкинский»**

Проект планировки территории для размещения линейного объекта.
Графическая часть

003/21-07-000-ПМ

Раздел 1 "Проект планировки территории. Графическая часть"

Тольятти, 2021



**Общество с ограниченной
ответственностью**

Научно-производственное объединение

«СтройИзыскания»

СРО № 1355 от 07 декабря 2017г.

Заказчик: Комитет по жилищно-коммунальному хозяйству и строительству
Администрации муниципального района Кошкинский Самарской области

**«Строительство и размещение объекта:
«Проектирование и реконструкция водозабора с
водопроводом в с.Орловка муниципального района
Кошкинский»**

Проект планировки территории для размещения линейного объекта.
Графическая часть

003/21-07-000-ПМ

Раздел 1 "Проект планировки территории. Графическая часть"

Директор

ООО НПО «СтройИзыскания»



Белов С.В.

Тольятти, 2021

Согласовано			
Инд.№ подл.			
Подп. и дата			
Взам. инв. №			

Содержание раздела 1

Обозначение	Наименование	Примечание	Страница
003/21-07-000-ПМ	Содержание тома 1		3
003/21-07-000-ПМ	Пояснительная записка		4
003/21-07-000-ПМ	Схема границ зоны планируемого размещения линейного объекта.		5

Согласовано			

Инв. № подл.	Подп. И дата	Взам. инв. №	

Изм.	Кол.уч	Лист	Недок.	Подп.	Дата
Разраб.	Винограденко				
Н.контр.	Ермаков				

003/21-07-000-ПМ		
«Строительство и размещение объекта: «Проектирование и реконструкция водозабора с водопроводом в с.Орловка муниципального района Кошкинский»»		
Стадия	Лист	Листов
П	1	1
ООО НПО "СтройИзыскания"		
Содержание раздела 1		

Пояснительная записка.

В составе Раздела 1 выполнены следующие чертежи:

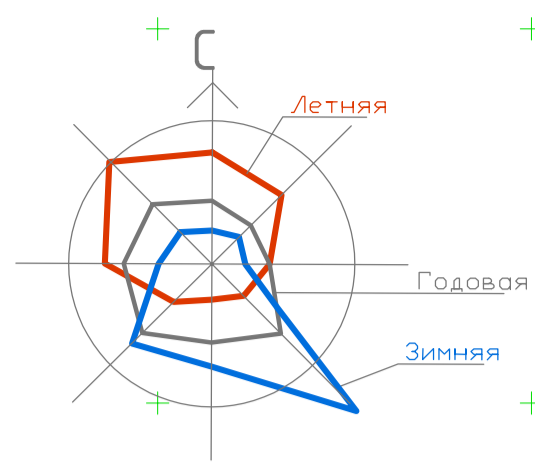
- Чертеж границ зон планируемого размещения линейных объектов.

В состав Раздела 1 не вошли следующие чертежи:




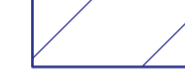
- Чертеж красных линий, т.к. данным проектом не предусмотрена установка границ территорий общего пользования;

- Чертеж границ зон планируемого размещения линейных объектов, подлежащих переносу (переустройству) из зон планируемого размещения линейных объектов, т.к. на проектируемой территории отсутствуют линейные объекты, подлежащие переносу (переустройству) из зон планируемого размещения линейных объектов;

Подпись и дата					
Инв. № дубл.					
Взам. инв. №					
Подпись и дата					
Изм.	Лист	№ докум.	Подп.	Дата	Лист
					4
Настоящий документ не подлежит размножению или передаче другим организациям и лицам без согласия ООО НПО "СтройИзыскания"					



УСЛОВНЫЕ ОБОЗНАЧЕНИЯ

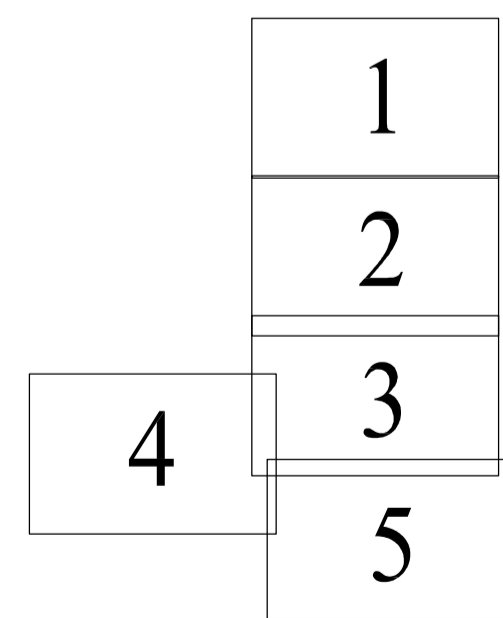
-  - Границы территории, в отношении которой осуществляется подготовка проекта планировки
-  - Границы зон планируемого размещения линейного объекта, устанавливаемые в соответствии с нормами отвода земельных участков
-  - Трасса проектируемого объекта
-  - Границы зоны с особыми условиями использования территории, подлежащей установлению в связи с размещением линейного объекта

ПРИМЕЧАНИЕ:

Красные линии в данном проекте не устанавливаются в связи с внесенными изменениями в Градостроительный кодекс РФ (с изменениями на 2 августа 2019 года, редакция, действующая с 1 ноября 2019 года)

Проектная документация не затрагивает линейные объекты, подлежащие переносу (переустройству) из зоны планируемого размещения линейного объекта.

Схема расположения листов



Примечание

1. Масштаб 1:1000
2. Система высот Балтийская.
3. Сечение рельефа через 0.5 м.

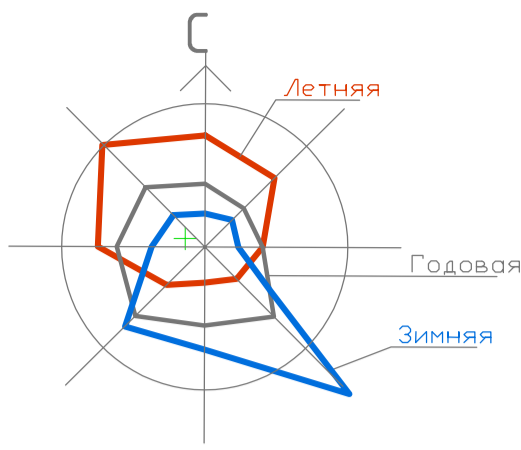
003/21-07-000-ПМ

строительство и размещение объекта: «Проектирование и реконструкция водозабора с водопроводом в с/поселке муниципального района Кошкинский»

Изм.	Кол.	Лист	док.	Подп.	Дата	Стадия	Лист	Листов
Выполнил	Ермаков И.В.					с/поселок Орловка муниципального района Кошкинский Самарской области	1	6
Нач. отдела	Ермаков И.В.				ПП			
Н.Контроль	Ермаков И.В.							

Чертеж границ зоны планируемого размещения линейных объектов

ООО «ИПО «Самарские проекты»
Свидетельство № 055
Выдано 08.08.2018 № 055-01
Самарская область, г.Самара, ул.Победы, 104-01
ИНН 64-07-00001
ИП № 64-07-00001



УСЛОВНЫЕ ОБОЗНАЧЕНИЯ

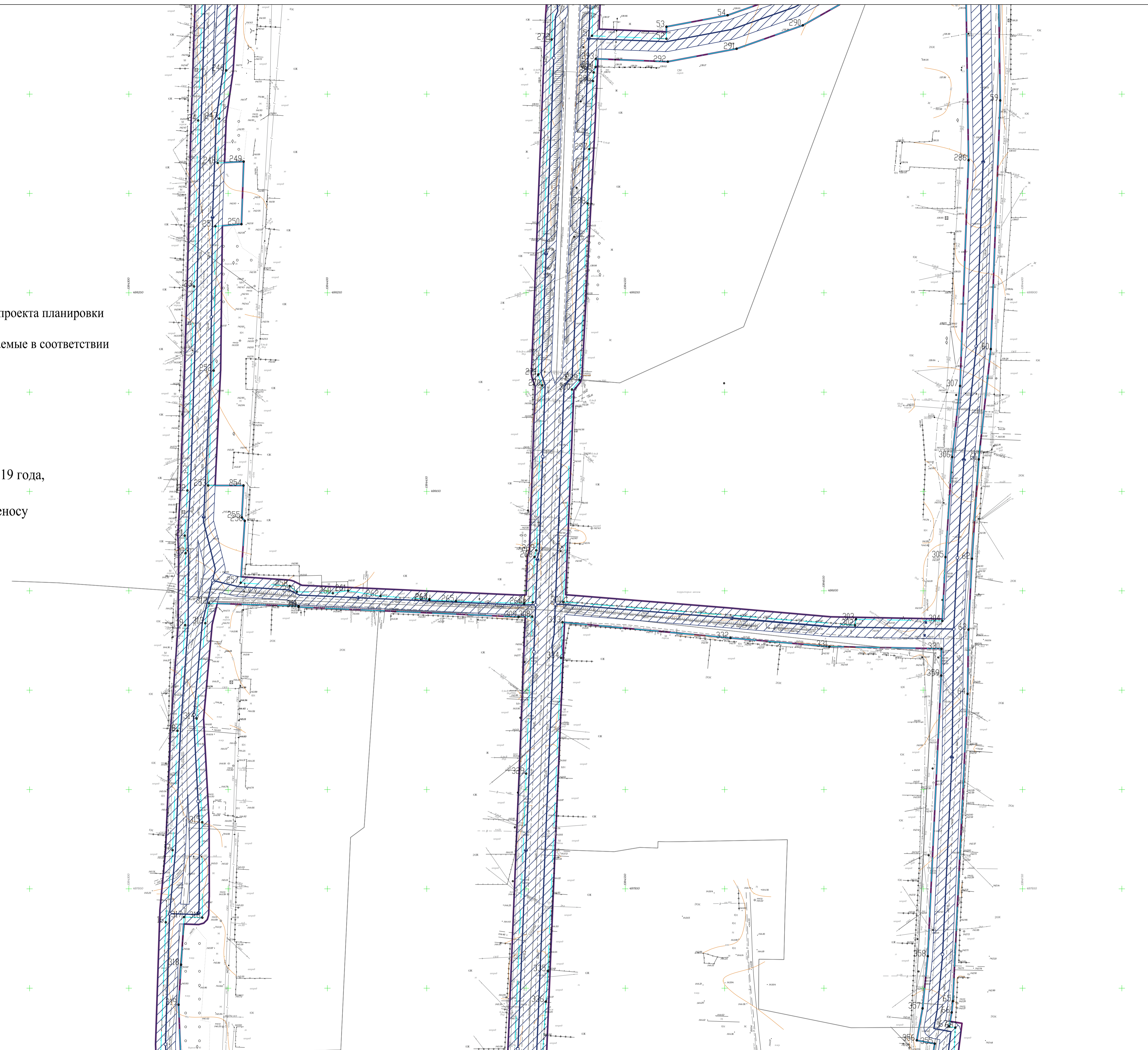
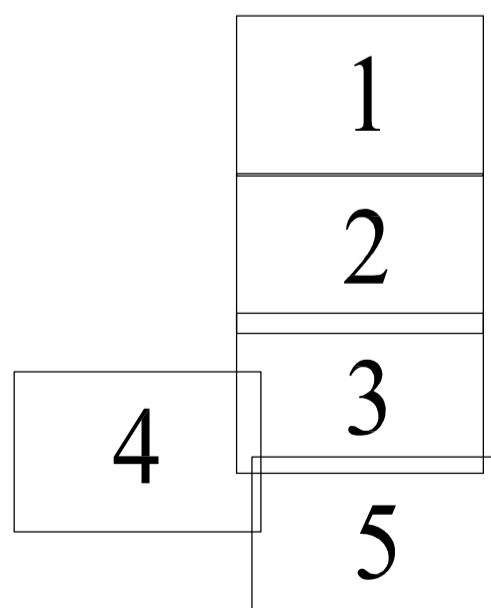
- Границы территории, в отношении которой осуществляется подготовка проекта планировки
- Границы зон планируемого размещения линейного объекта, устанавливаемые в соответствии с нормами отвода земельных участков
- Трасса проектируемого объекта
- Границы зоны с особыми условиями использования территории, подлежащей установлению в связи с размещением линейного объекта

ПРИМЕЧАНИЕ:

Красные линии в данном проекте не устанавливаются в связи с внесенными изменениями в Градостроительный кодекс РФ (с изменениями на 2 августа 2019 года, редакция, действующая с 1 ноября 2019 года)

Проектная документация не затрагивает линейные объекты, подлежащие переносу (переустройству) из зоны планируемого размещения линейного объекта.

Схема расположения листов



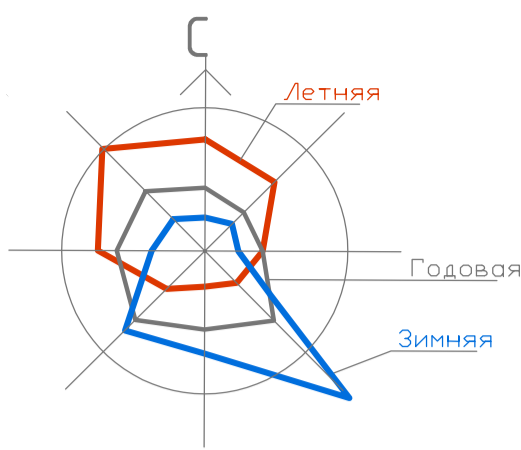
Примечание

1. Масштаб 1:1000
2. Система высот Балтийская.
3. Сечение рельефа через 0.5 м.

003/21-07-000-ПМ

строительство и размещение объекта: «Проектирование и реконструкция водозабора с водопроводом в с/поселке муниципального района Кошкинский»

Изм.	Кол.	Лист	док.	Подп.	Дата	Стадия	Лист	Листов	
Выполнил				Виноградова Л.И.		с/поселение Орлянка муниципального района Кошкинский Самарской области	ПП	2	
Нач. отдела				Ермаков М.В.					
Н.Контроль				Ермаков М.В.					
Чертеж границ зоны планируемого размещения линейных объектов							ООО ИПО "Самарские Инженеры"		
							Свидетельство № 025		
							Выдано 08.08.2018 № 04-01		
							Исполнитель: "Самарские Инженеры"		
							Имя: И.И.И.		



УСЛОВНЫЕ ОБОЗНАЧЕНИЯ

- Границы территории, в отношении которой осуществляется подготовка проекта планировки
- Границы зон планируемого размещения линейного объекта, устанавливаемые в соответствии с нормами отвода земельных участков
- Трасса проектируемого объекта
- Границы зоны с особыми условиями использования территории, подлежащей установлению в связи с размещением линейного объекта

ПРИМЕЧАНИЕ:

Красные линии в данном проекте не устанавливаются в связи с внесенными изменениями в Градостроительный кодекс РФ (с изменениями на 2 августа 2019 года, редакция, действующая с 1 ноября 2019 года)

Проектная документация не затрагивает линейные объекты, подлежащие переносу (переустройству) из зоны планируемого размещения линейного объекта.

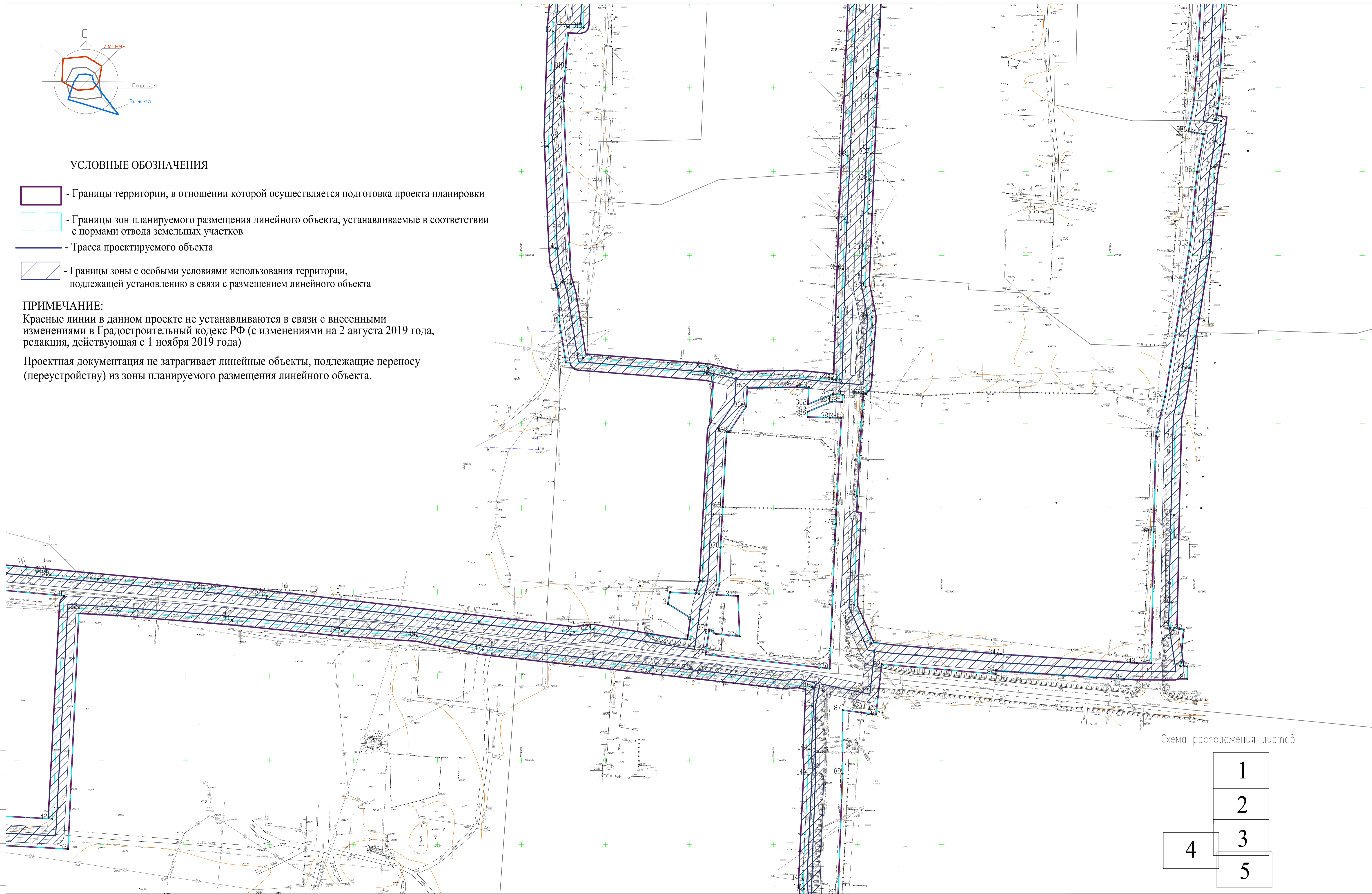
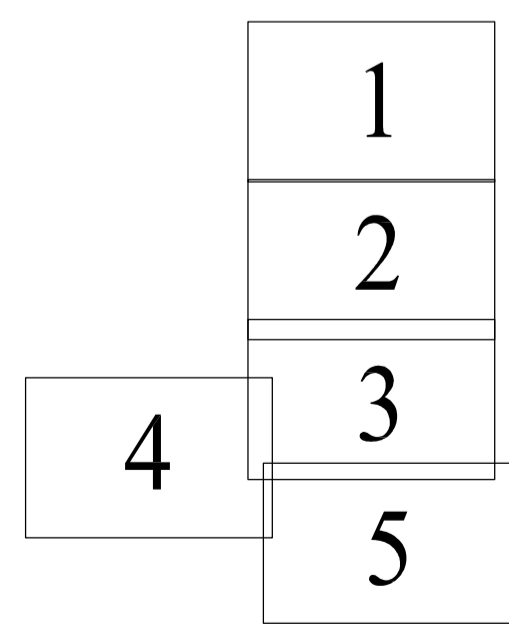


Схема расположения листов



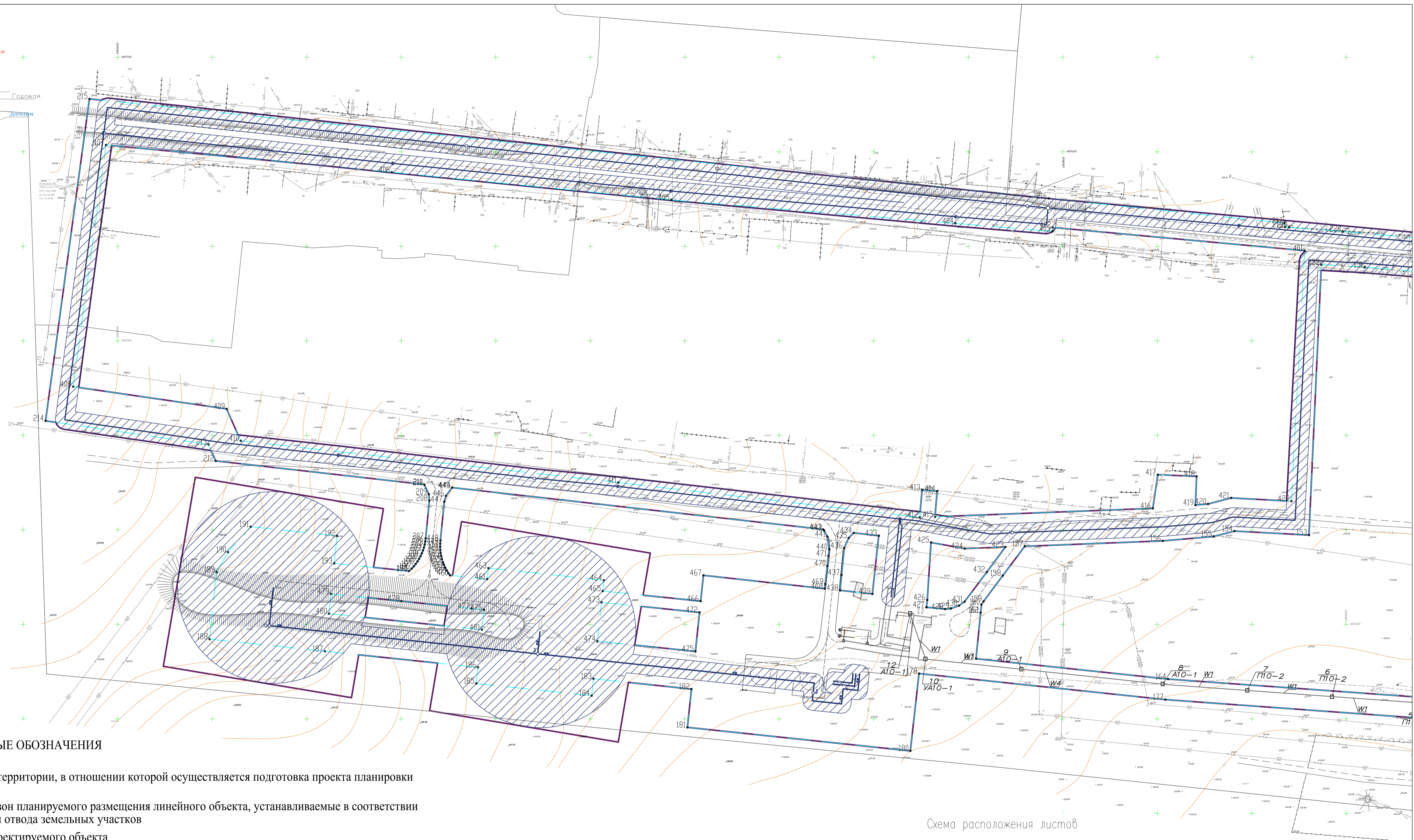
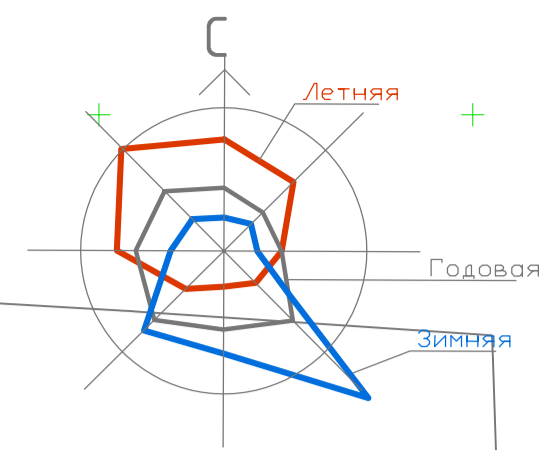
- Примечание
1. Масштаб 1:1000
 2. Система высот Балтийская.
 3. Сечение рельефа через 0.5 м.

003/21-07-000-ПМ

строительство и размещение объекта: «Проектирование и реконструкция водозабора с водопроводом в с/поселке муниципального района Кошкинский»

Изм.	Кол.	Лист	док.	Подп.	Дата	Стадия	Лист	Листов
Выполнил						с/поселок Орлянка муниципального района Кошкинский Самарской области	пп	3
Нач. отдела					ООО ИПО «СамарскийСтиль» Самарская область, г.Самара, ул.Самарская, д.104-01 ИНН 64-01-000000 ОГРН 1046401000000			
Н.Контроль								

Согласовано
Имя, И. подп. Подпись и дата



УСЛОВНЫЕ ОБОЗНАЧЕНИЯ

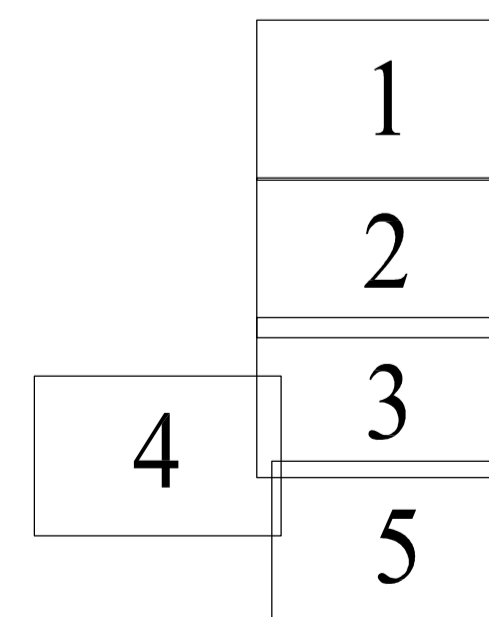
- Границы территории, в отношении которой осуществляется подготовка проекта планировки
- Границы зон планируемого размещения линейного объекта, устанавливаемые в соответствии с нормами отвода земельных участков
- Трасса проектируемого объекта
- Границы зоны с особыми условиями использования территории, подлежащей установлению в связи с размещением линейного объекта

ПРИМЕЧАНИЕ:

Красные линии в данном проекте не устанавливаются в связи с внесенными изменениями в Градостроительный кодекс РФ (с изменениями на 2 августа 2019 года, редакция, действующая с 1 ноября 2019 года)

Проектная документация не затрагивает линейные объекты, подлежащие переносу (перустройству) из зоны планируемого размещения линейного объекта.

Схема расположения листов



Примечание

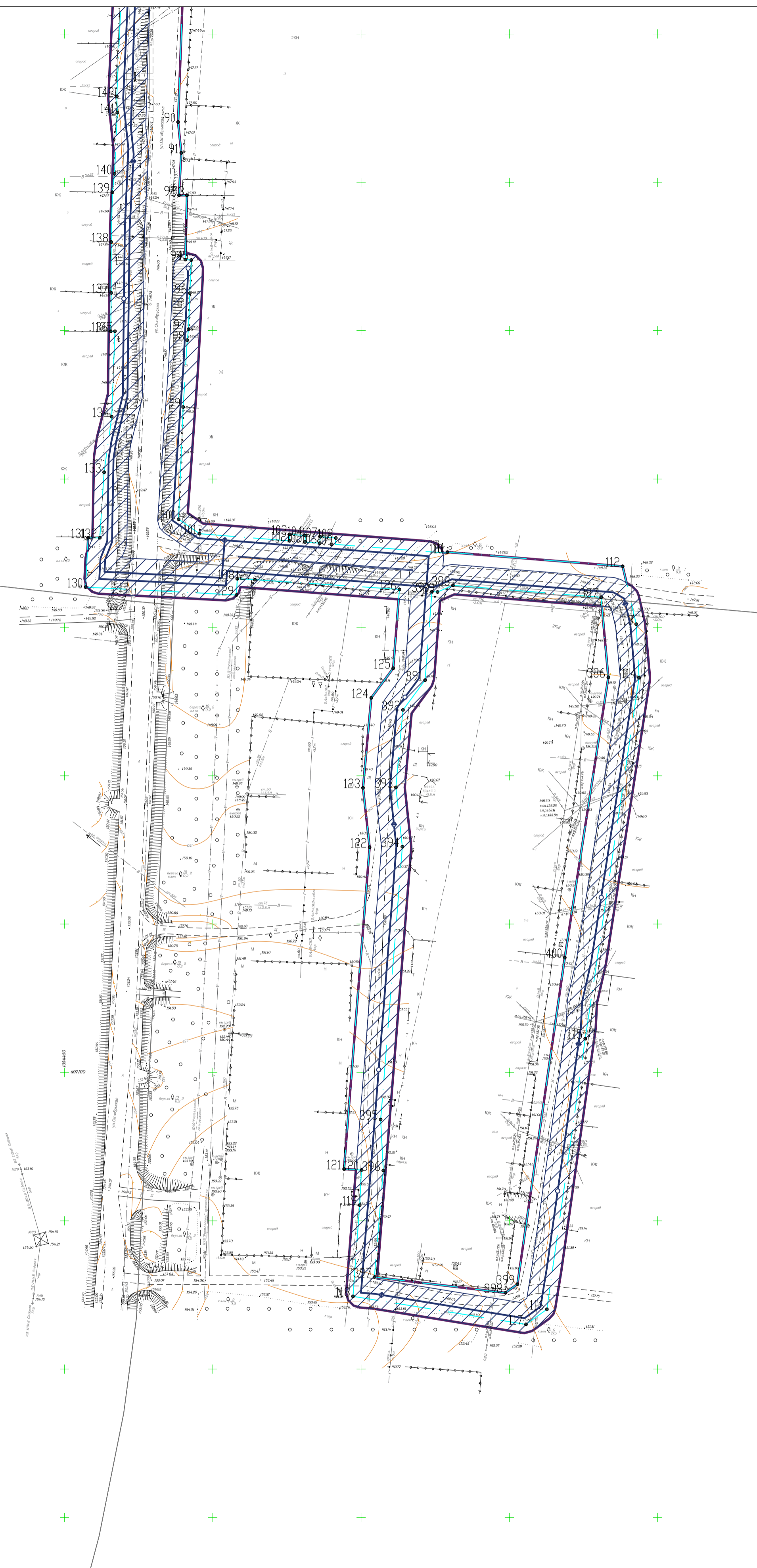
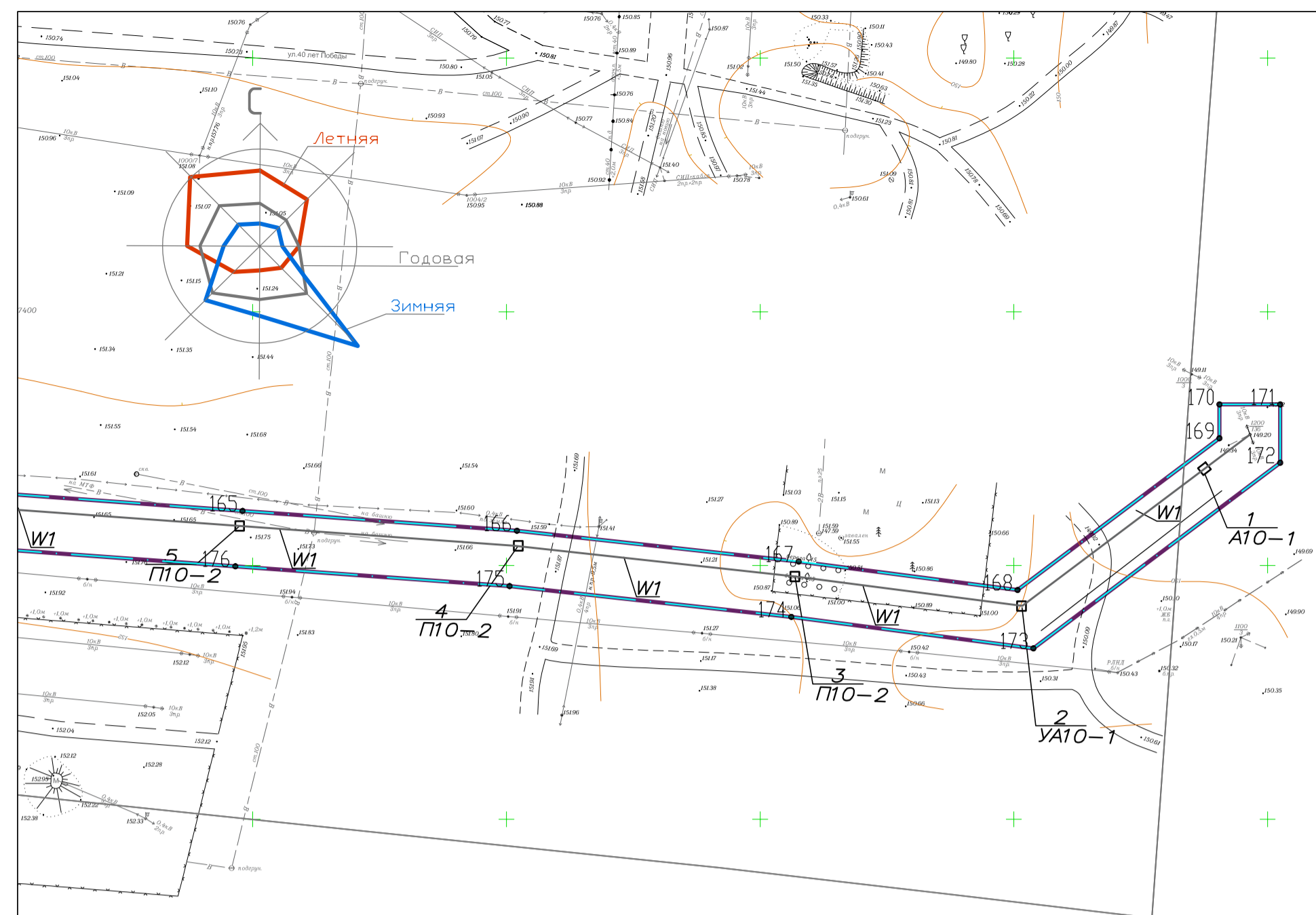
1. Масштаб 1:1000
2. Система высот Балтийская.
3. Сечение рельефа через 0.5 м.

003/21-07-000-ПМ




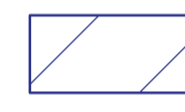
строительство и размещение объекта: «Проектирование и реконструкция водозабора с водопроводом в с/поселке муниципального района Кошкинский»

Изм.	Кол.	Лист	док.	Подп.	Дата	Стадия	Лист	Листов	
Выполнил		Выпробован	Л.К.			с/поселок Орловка муниципального района Кошкинский Самарской области	пп	4	
Нач. отдела		Ермаков	М.В.						
Н.Контроль		Ермаков	М.В.						
Чертеж границ зоны планируемого размещения линейных объектов							ООО «НПО «Самарские Технологии» Самарская область, Самарский район, пос. Орловка, ул. Мухоморова, д. 10 ИНН 63-07-0000000, ОГРН 1046307000000		

Согласовано
Инв. N подл. Подпись и дата
Внесен инв. N



УСЛОВНЫЕ ОБОЗНАЧЕНИЯ

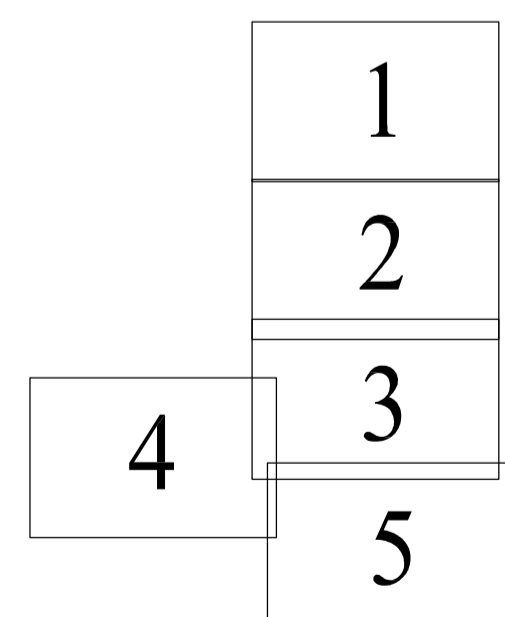
-  - Границы территории, в отношении которой осуществляется подготовка проекта планировки
-  - Границы зон планируемого размещения линейного объекта, устанавливаемые в соответствии с нормами отвода земельных участков
-  - Трасса проектируемого объекта
-  - Границы зоны с особыми условиями использования территории, подлежащей установлению в связи с размещением линейного объекта

ПРИМЕЧАНИЕ:

Красные линии в данном проекте не устанавливаются в связи с внесенными изменениями в Градостроительный кодекс РФ (с изменениями на 2 августа 2019 года, редакция, действующая с 1 ноября 2019 года)

Проектная документация не затрагивает линейные объекты, подлежащие переносу (перустройству) из зоны планируемого размещения линейного объекта.

Схема расположения листов



Примечание

1. Масштаб 1:1000
2. Система высот Балтийская.
3. Сечение рельефа через 0.5 м.

003/21-07-000-ПМ

строительство и размещение объекта: «Проектирование и реконструкция водозабора с водопроводом в с/поселке муниципального района Кошкинский»

Изм.	Кол.	Лист	док.	Подп.	Дата
Выполнил		Выполнение	Л.К.		
Нач. отдела		Ермаков	М.В.		
Н.Контроль		Ермаков	М.В.		

сельское поселение Орловка
муниципального района Кошкинский
Самарской области

Стадия	Лист	Листов
ПП	5	6

Чертеж границ зоны планируемого размещения линейных объектов

ООО ИПО "Самарские проекты"
Самарская область, Самарский район, пос. Орловка
ИНН 63-07-0000000
ОГРН 1046300000000
ИП 63-07-0000000

Поворотные точки полосы отвода

Table with columns: Ноm., дирекц. угол, расст., X, Y. Contains 87 rows of coordinate data for turn points.

Table with columns: Ноm., дирекц. угол, расст., X, Y. Contains 178 rows of coordinate data for turn points.

Table with columns: Ноm., дирекц. угол, расст., X, Y. Contains 330 rows of coordinate data for turn points.

Table with columns: Ноm., дирекц. угол, расст., X, Y. Contains 330 rows of coordinate data for turn points.

Table with columns: Ноm., дирекц. угол, расст., X, Y. Contains 360 rows of coordinate data for turn points.

Table with columns: Ноm., дирекц. угол, расст., X, Y. Contains 42 rows of coordinate data for turn points.

Table with columns: Ноm., дирекц. угол, расст., X, Y. Contains 178 rows of coordinate data for turn points.

Table with columns: Ноm., дирекц. угол, расст., X, Y. Contains 330 rows of coordinate data for turn points.

Table with columns: Ноm., дирекц. угол, расст., X, Y. Contains 330 rows of coordinate data for turn points.

Table with columns: Ноm., дирекц. угол, расст., X, Y. Contains 360 rows of coordinate data for turn points.

Имя, Н. подл. Подпись и дата

Имя, Н. подл. Подпись и дата

Имя, Н. подл. Подпись и дата

Имя, Н. подл. Подпись и дата

Имя, Н. подл. Подпись и дата

Согласовано

Согласовано

Согласовано

Согласовано

Согласовано