



Общество с ограниченной ответственностью
«ГЕОИД»

Заказчик: Комитет по жилищно-коммунальному хозяйству и строительству
Администрации муниципального района Кошкинский Самарской области

Документация по планировке территории

для строительства и размещения объекта:

**«Проектирование и реконструкция водозабора с водопроводом в
с.Орловка муниципального района Кошкинский»**

в границах сельского поселения Орловка
муниципального района Кошкинский Самарской области

Том 2. ПРОЕКТ МЕЖЕВАНИЯ ТЕРРИТОРИИ
Раздел 5. ОСНОВНАЯ ЧАСТЬ
Раздел 6. МАТЕРИАЛЫ ПО ОБОСНОВАНИЮ

Директор ООО «ГЕОИД»

Исполнитель проекта



А.В.Фомин

Р.О.Корчагин

Экз. № 1

2019г.

Содержание

№	Наименование	Стр.
1	2	3
Текстовая часть		
Раздел 5. Основная часть		
1.	Исходно-разрешительная документация	3
2.	Содержание работ	4
3.	Сведения об объекте межевания	4
Графическая часть		
1.	Чертеж межевания территории М 1:2500	-
Раздел 6. Материалы по обоснованию		
2.	Чертеж зон с особыми условиями М 1:1000	-

1. Исходно-разрешительная документация

Документация по планировке территории разработана в составе, предусмотренном действующим Градостроительным кодексом Российской Федерации (Федеральный закон от 29.12.2004 № 190-ФЗ), Законом Самарской области от 12.07.2006 № 90-ГД «О градостроительной деятельности на территории Самарской области» и техническим заданием на выполнение проекта планировки территории и проекта межевания территории объекта «Проектирование и реконструкция водозабора с водопроводом в с.Орловка муниципального района Кошкинский» на территории муниципального района Кошкинский Самарской области.

Проект подготовлен в границах территории, определенной в соответствии с Постановлением Администрации сельского поселения Орловка муниципального района Кошкинский Самарской области № 39 от 12.11.2019 г. «О подготовке проекта по планировке территории и проекта межевания территории».

Документация по планировке территории подготовлена на основании следующей документации:

- Схема территориального планирования муниципального района Кошкинский Самарской области;
 - Генеральный план сельского поселения Орловка муниципального района Кошкинский Самарской области;
 - Градостроительный кодекс РФ, ФЗ № 191-ФЗ от 29.12.2004;
 - Земельный кодекс РФ, ФЗ № 137-ФЗ от 25.10.2001;
 - Выписки из ЕГРН,
 - Проектная документация, выполненные ООО «Волгостромпроект» в 2014 г.;
- а также в качестве топографической основы были использованы материалы, выполненные ООО «Горизонталь» в 2014 г.

2. Содержание работ

Проект планировки территории является основой для разработки проекта межевания. Проект межевания территории разработан в составе документации по планировке территории.

Подготовка проекта межевания территории осуществляется применительно к застроенным территориям с целью определения местоположения границ образуемых контуров земельного участка, предназначенного под размещение объектов придорожного сервиса.

Проект межевания территории разработан на основании инженерно-технических, социально-экономических, экологических и историко-культурных условий, с учетом земельных участков, прошедших государственный кадастровый учет, в соответствии с местной системой координат, используемой для ведения государственного кадастра недвижимости. Система высот Балтийская, система координат- местная. Графическая часть проекта разработана в масштабе 1:2500.

3. Сведения об объекте межевания

В административном отношении объект расположен в границах сельского поселения Орловка муниципального района Кошкинский Самарской области.

Общая площадь строительства – 89968,75 м².

Объекты культурного наследия в границах испрашиваемого земельного участка отсутствуют.

Особо охраняемые природные территории местного, регионального, федерального значения отсутствуют.

Данный земельный участок к землям лесного фонда не относится, а также располагается вне береговой полосы и водоохранной зоны водных объектов.

Действующие красные линии на испрашиваемой территории отсутствуют.

Расчет площадей для размещения планируемого объекта представлен в таблицах №1, №2.

Перечень земельных участков, поставленных на государственный кадастровый учет в границах строящегося объекта

Таблица №1

№ п/п	Кадастровый квартал	Обозначение ЗУ/ЧЗУ	Сведения о правах и землепользователях	Категория земель	Разрешенное использование	Местоположение	Площадь кв.м
1	63:24:0000000	53:ЧЗУ1(1)	Государственная собственность. ООО ПЗ «Дружба»	Земли сельскохозяйственного назначения	Коммунальное обслуживание	Самарская область. Кошкинский район. ФГУП Племенной завод "Дружба"	78
2	63:24:0000000	53:ЧЗУ1(2)	Государственная собственность. ООО ПЗ «Дружба»	Земли сельскохозяйственного назначения	Коммунальное обслуживание	Самарская область. Кошкинский район. ФГУП Племенной завод "Дружба"	653
3	63:24:0000000	53:ЧЗУ1(3)	Государственная собственность. ООО ПЗ «Дружба»	Земли сельскохозяйственного назначения	Коммунальное обслуживание	Самарская область. Кошкинский район. ФГУП Племенной завод "Дружба"	2737
4	63:24:1206007	108:ЧЗУ1(1)	Государственная собственность. ООО ПЗ «Дружба»	Земли населенных пунктов	Коммунальное обслуживание	Самарская область. Кошкинский район, с. Орловка, ул. Любимовская, 8	164
5	63:24:1206007	108:ЧЗУ1(2)	Государственная собственность. ООО ПЗ «Дружба»	Земли населенных пунктов	Коммунальное обслуживание	Самарская область. Кошкинский район, с. Орловка, ул. Любимовская, 8	15
6	63:24:1206007	109:ЧЗУ1	Государственная собственность. ООО ПЗ «Дружба»	Земли населенных пунктов	Коммунальное обслуживание	Самарская область. Кошкинский район, с. Орловка, ул. Октябрьская, 13	596
7	63:24:1206007	122:ЧЗУ1	Муниципальный район Кошкинский Самарской области	Земли населенных пунктов	Коммунальное обслуживание	Самарская область. Кошкинский район, с. Орловка, ул. Октябрьская, 15А	92
8	63:24:1206007	99:ЧЗУ1	Соколова Марина Евгеньевна. Соколов Владимир Дмитриевич	Земли населенных пунктов	Коммунальное обслуживание	Самарская область. Кошкинский район, с. Орловка, ул. Октябрьская, 17	11

9	63:24:1206002	178:ЧЗУ1(1)	Комитет по жилищно-коммунальному хозяйству и строительству Администрации муниципального района Кошкинский Самарской области	Земли населенных пунктов	Коммунальное обслуживание	Самарская область, Кошкинский район, село Орловка, улица 40 лет Победы, улица Любимовская, улица Юнгородок, улица Березовая, улица Октябрьская, улица Гагарина	5969
10	63:24:1206002	178:ЧЗУ1(2)	Комитет по жилищно-коммунальному хозяйству и строительству Администрации муниципального района Кошкинский Самарской области	Земли населенных пунктов	Коммунальное обслуживание	Самарская область, Кошкинский район, село Орловка, улица 40 лет Победы, улица Любимовская, улица Юнгородок, улица Березовая, улица Октябрьская, улица Гагарина	3966
11	63:24:1206002	178:ЧЗУ1(3)	Комитет по жилищно-коммунальному хозяйству и строительству Администрации муниципального района Кошкинский Самарской области	Земли населенных пунктов	Коммунальное обслуживание	Самарская область, Кошкинский район, село Орловка, улица 40 лет Победы, улица Любимовская, улица Юнгородок, улица Березовая, улица Октябрьская, улица Гагарина	1806
12	63:24:1206002	178:ЧЗУ1(4)	Комитет по жилищно-коммунальному хозяйству и строительству Администрации муниципального района Кошкинский Самарской области	Земли населенных пунктов	Коммунальное обслуживание	Самарская область, Кошкинский район, село Орловка, улица 40 лет Победы, улица Любимовская, улица Юнгородок, улица Березовая, улица Октябрьская, улица Гагарина	1603
13	63:24:1206002	178:ЧЗУ1(5)	Комитет по жилищно-коммунальному хозяйству и строительству Администрации муниципального района Кошкинский Самарской области	Земли населенных пунктов	Коммунальное обслуживание	Самарская область, Кошкинский район, село Орловка, улица 40 лет Победы, улица Любимовская, улица Юнгородок, улица Березовая, улица Октябрьская, улица Гагарина	1227
14	63:24:1206002	178:ЧЗУ1(6)	Комитет по жилищно-коммунальному хозяйству и строительству Администрации муниципального района Кошкинский Самарской области	Земли населенных пунктов	Коммунальное обслуживание	Самарская область, Кошкинский район, село Орловка, улица 40 лет Победы, улица Любимовская, улица Юнгородок, улица Березовая, улица Октябрьская, улица Гагарина	906

			района Кошкинский Самарской области				
15	63:24:1206002	178:ЧЗУ1(7)	Комитет по жилищно-коммунальному хозяйству и строительству Администрации муниципального района Кошкинский Самарской области	Земли населенных пунктов	Коммунальное обслуживание	Самарская область, Кошкинский район, село Орловка, улица 40 лет Победы, улица Любимовская, улица Юнгородок, улица Березовая, улица Октябрьская, улица Гагарина	623
16	63:24:1206002	178:ЧЗУ1(8)	Комитет по жилищно-коммунальному хозяйству и строительству Администрации муниципального района Кошкинский Самарской области	Земли населенных пунктов	Коммунальное обслуживание	Самарская область, Кошкинский район, село Орловка, улица 40 лет Победы, улица Любимовская, улица Юнгородок, улица Березовая, улица Октябрьская, улица Гагарина	425
17	63:24:1206002	178:ЧЗУ1(9)	Комитет по жилищно-коммунальному хозяйству и строительству Администрации муниципального района Кошкинский Самарской области	Земли населенных пунктов	Коммунальное обслуживание	Самарская область, Кошкинский район, село Орловка, улица 40 лет Победы, улица Любимовская, улица Юнгородок, улица Березовая, улица Октябрьская, улица Гагарина	333
18	63:24:1206002	178:ЧЗУ1(10)	Комитет по жилищно-коммунальному хозяйству и строительству Администрации муниципального района Кошкинский Самарской области	Земли населенных пунктов	Коммунальное обслуживание	Самарская область, Кошкинский район, село Орловка, улица 40 лет Победы, улица Любимовская, улица Юнгородок, улица Березовая, улица Октябрьская, улица Гагарина	321
19	63:24:1206002	178:ЧЗУ1(11)	Комитет по жилищно-коммунальному хозяйству и строительству Администрации муниципального района Кошкинский Самарской области	Земли населенных пунктов	Коммунальное обслуживание	Самарская область, Кошкинский район, село Орловка, улица 40 лет Победы, улица Любимовская, улица Юнгородок, улица Березовая, улица Октябрьская, улица Гагарина	190

20	63:24:1206002	178:ЧЗУ1(12)	Комитет по жилищно-коммунальному хозяйству и строительству Администрации муниципального района Кошкинский Самарской области	Земли населенных пунктов	Коммунальное обслуживание	Самарская область, Кошкинский район, село Орловка, улица 40 лет Победы, улица Любимовская, улица Юнгородок, улица Березовая, улица Октябрьская, улица Гагарина	164
21	63:24:1206002	178:ЧЗУ1(13)	Комитет по жилищно-коммунальному хозяйству и строительству Администрации муниципального района Кошкинский Самарской области	Земли населенных пунктов	Коммунальное обслуживание	Самарская область, Кошкинский район, село Орловка, улица 40 лет Победы, улица Любимовская, улица Юнгородок, улица Березовая, улица Октябрьская, улица Гагарина	104
22	63:24:1206002	178:ЧЗУ1(14)	Комитет по жилищно-коммунальному хозяйству и строительству Администрации муниципального района Кошкинский Самарской области	Земли населенных пунктов	Коммунальное обслуживание	Самарская область, Кошкинский район, село Орловка, улица 40 лет Победы, улица Любимовская, улица Юнгородок, улица Березовая, улица Октябрьская, улица Гагарина	87
23	63:24:1206002	178:ЧЗУ1(15)	Комитет по жилищно-коммунальному хозяйству и строительству Администрации муниципального района Кошкинский Самарской области	Земли населенных пунктов	Коммунальное обслуживание	Самарская область, Кошкинский район, село Орловка, улица 40 лет Победы, улица Любимовская, улица Юнгородок, улица Березовая, улица Октябрьская, улица Гагарина	81
24	63:24:1206002	178:ЧЗУ1(16)	Комитет по жилищно-коммунальному хозяйству и строительству Администрации муниципального района Кошкинский Самарской области	Земли населенных пунктов	Коммунальное обслуживание	Самарская область, Кошкинский район, село Орловка, улица 40 лет Победы, улица Любимовская, улица Юнгородок, улица Березовая, улица Октябрьская, улица Гагарина	65
25	63:24:1206002	178:ЧЗУ1(17)	Комитет по жилищно-коммунальному хозяйству и строительству Администрации муниципального района Кошкинский Самарской области	Земли населенных пунктов	Коммунальное обслуживание	Самарская область, Кошкинский район, село Орловка, улица 40 лет Победы, улица Любимовская, улица Юнгородок, улица Березовая, улица Октябрьская, улица Гагарина	62

			района Кошкинский Самарской области				
26	63:24:1206002	178:ЧЗУ1(18)	Комитет по жилищно-коммунальному хозяйству и строительству Администрации муниципального района Кошкинский Самарской области	Земли населенных пунктов	Коммунальное обслуживание	Самарская область, Кошкинский район, село Орловка, улица 40 лет Победы, улица Любимовская, улица Юнгородок, улица Березовая, улица Октябрьская, улица Гагарина	59
27	63:24:1206002	178:ЧЗУ1(19)	Комитет по жилищно-коммунальному хозяйству и строительству Администрации муниципального района Кошкинский Самарской области	Земли населенных пунктов	Коммунальное обслуживание	Самарская область, Кошкинский район, село Орловка, улица 40 лет Победы, улица Любимовская, улица Юнгородок, улица Березовая, улица Октябрьская, улица Гагарина	54
28	63:24:1206002	178:ЧЗУ1(20)	Комитет по жилищно-коммунальному хозяйству и строительству Администрации муниципального района Кошкинский Самарской области	Земли населенных пунктов	Коммунальное обслуживание	Самарская область, Кошкинский район, село Орловка, улица 40 лет Победы, улица Любимовская, улица Юнгородок, улица Березовая, улица Октябрьская, улица Гагарина	48
29	63:24:1206002	178:ЧЗУ1(21)	Комитет по жилищно-коммунальному хозяйству и строительству Администрации муниципального района Кошкинский Самарской области	Земли населенных пунктов	Коммунальное обслуживание	Самарская область, Кошкинский район, село Орловка, улица 40 лет Победы, улица Любимовская, улица Юнгородок, улица Березовая, улица Октябрьская, улица Гагарина	43
30	63:24:1206002	178:ЧЗУ1(22)	Комитет по жилищно-коммунальному хозяйству и строительству Администрации муниципального района Кошкинский Самарской области	Земли населенных пунктов	Коммунальное обслуживание	Самарская область, Кошкинский район, село Орловка, улица 40 лет Победы, улица Любимовская, улица Юнгородок, улица Березовая, улица Октябрьская, улица Гагарина	36

31	63:24:1206002	178:ЧЗУ1(23)	Комитет по жилищно-коммунальному хозяйству и строительству Администрации муниципального района Кошкинский Самарской области	Земли населенных пунктов	Коммунальное обслуживание	Самарская область, Кошкинский район, село Орловка, улица 40 лет Победы, улица Любимовская, улица Юнгородок, улица Березовая, улица Октябрьская, улица Гагарина	36
32	63:24:1206002	178:ЧЗУ1(24)	Комитет по жилищно-коммунальному хозяйству и строительству Администрации муниципального района Кошкинский Самарской области	Земли населенных пунктов	Коммунальное обслуживание	Самарская область, Кошкинский район, село Орловка, улица 40 лет Победы, улица Любимовская, улица Юнгородок, улица Березовая, улица Октябрьская, улица Гагарина	35
33	63:24:1206002	178:ЧЗУ1(25)	Комитет по жилищно-коммунальному хозяйству и строительству Администрации муниципального района Кошкинский Самарской области	Земли населенных пунктов	Коммунальное обслуживание	Самарская область, Кошкинский район, село Орловка, улица 40 лет Победы, улица Любимовская, улица Юнгородок, улица Березовая, улица Октябрьская, улица Гагарина	35
34	63:24:1206002	178:ЧЗУ1(26)	Комитет по жилищно-коммунальному хозяйству и строительству Администрации муниципального района Кошкинский Самарской области	Земли населенных пунктов	Коммунальное обслуживание	Самарская область, Кошкинский район, село Орловка, улица 40 лет Победы, улица Любимовская, улица Юнгородок, улица Березовая, улица Октябрьская, улица Гагарина	15
35	63:24:1206002	178:ЧЗУ1(27)	Комитет по жилищно-коммунальному хозяйству и строительству Администрации муниципального района Кошкинский Самарской области	Земли населенных пунктов	Коммунальное обслуживание	Самарская область, Кошкинский район, село Орловка, улица 40 лет Победы, улица Любимовская, улица Юнгородок, улица Березовая, улица Октябрьская, улица Гагарина	1
36	63:24:1206002	178:ЧЗУ1(28)	Комитет по жилищно-коммунальному хозяйству и строительству Администрации муниципального района Кошкинский Самарской области	Земли населенных пунктов	Коммунальное обслуживание	Самарская область, Кошкинский район, село Орловка, улица 40 лет Победы, улица Любимовская, улица Юнгородок, улица Березовая, улица Октябрьская, улица Гагарина	1

			района Кошкинский Самарской области				
37	63:24:1206001	255:ЧЗУ1	Герасимов Александр Дмитриевич,	Земли населенных пунктов	Коммунальное обслуживание	Самарская область, Кошкинский район, с. Орловка, ул. Октябрьская, д. 56	166
38	63:24:1206004	2:ЧЗУ1	Синицын Петр Иванович	Земли населенных пунктов	Коммунальное обслуживание	Самарская обл, р-н Кошкинский, с Орловка, волость Орловская, ул Гагарина, д 27	164
39	63:24:1206014	319:ЧЗУ1(1)	Муниципальный район Кошкинский Самарской области	Земли населенных пунктов	Коммунальное обслуживание	Самарская область, Кошкинский район, с. Орловка, улица 40 лет Победы, улица Любимовская, улица Юнгородок,улица Березовая, улица Октябрьская, улица Гагарина	2273
40	63:24:1206014	319:ЧЗУ1(2)	Муниципальный район Кошкинский Самарской области	Земли населенных пунктов	Коммунальное обслуживание	Самарская область, Кошкинский район, с. Орловка, улица 40 лет Победы, улица Любимовская, улица Юнгородок,улица Березовая, улица Октябрьская, улица Гагарина	1398
41	63:24:1206014	319:ЧЗУ1(3)	Муниципальный район Кошкинский Самарской области	Земли населенных пунктов	Коммунальное обслуживание	Самарская область, Кошкинский район, с. Орловка, улица 40 лет Победы, улица Любимовская, улица Юнгородок,улица Березовая, улица Октябрьская, улица Гагарина	83
42	63:24:1206014	319:ЧЗУ1(4)	Муниципальный район Кошкинский Самарской области	Земли населенных пунктов	Коммунальное обслуживание	Самарская область, Кошкинский район, с. Орловка, улица 40 лет Победы, улица Любимовская, улица Юнгородок,улица Березовая, улица Октябрьская, улица Гагарина	36
43	63:24:1206014	319:ЧЗУ1(5)	Муниципальный район Кошкинский Самарской области	Земли населенных пунктов	Коммунальное обслуживание	Самарская область, Кошкинский район, с. Орловка, улица 40 лет Победы, улица Любимовская, улица Юнгородок,улица Березовая, улица Октябрьская, улица Гагарина	36
44	63:24:0000000	443:ЧЗУ1	Министерство транспорта и автомобильных дорог Самарской области, Самарская область	Земли промышленное ти, энергетики, транспорта, связи, радиовещания, телевидения, информатики, земли для	Коммунальное обслуживание	Самарская область, муниципальный район Кошкинский, сельское поселение Орловка	308

				обеспечения космической деятельности, земли обороны, безопасности и земли иного специального назначения			
45	63:24:0000000	508:ЧЗУ1(1)	Министерство транспорта и автомобильных дорог Самарской области, Самарская область	Земли населённых пунктов	Коммунальное обслуживание	Самарская область, муниципальный район Кошкинский, сельское поселение Орловка	2907
46	63:24:0000000	508:ЧЗУ1(2)	Министерство транспорта и автомобильных дорог Самарской области, Самарская область	Земли населённых пунктов	Коммунальное обслуживание	Самарская область, муниципальный район Кошкинский, сельское поселение Орловка	824
47	63:24:0000000	508:ЧЗУ1(3)	Министерство транспорта и автомобильных дорог Самарской области, Самарская область	Земли населённых пунктов	Коммунальное обслуживание	Самарская область, муниципальный район Кошкинский, сельское поселение Орловка	149
48	63:24:0000000	508:ЧЗУ1(4)	Министерство транспорта и автомобильных дорог Самарской области, Самарская область	Земли населённых пунктов	Коммунальное обслуживание	Самарская область, муниципальный район Кошкинский, сельское поселение Орловка	147
49	63:24:0000000	52:ЧЗУ1(1)	Государственная собственность, ООО ПЗ «Дружба»	Земли населённых пунктов	Коммунальное обслуживание	Самарская обл., Кошкинский район, ФГУП Племенной завод "Дружба"	392
50	63:24:0000000	52:ЧЗУ1(2)	Государственная собственность, ООО ПЗ «Дружба»	Земли населённых пунктов	Коммунальное обслуживание	Самарская обл., Кошкинский район, ФГУП Племенной завод "Дружба"	1342
51	63:24:0000000	52:ЧЗУ1(3)	Государственная собственность, ООО ПЗ «Дружба»	Земли населённых пунктов	Коммунальное обслуживание	Самарская обл., Кошкинский район, ФГУП Племенной завод "Дружба"	790
52	63:24:1206013	93:ЧЗУ1(1)	Киргизова Таисия Петровна	Земли населённых пунктов	Коммунальное обслуживание	Самарская область, Кошкинский район, с. Орловка, ул. Любимовская, д.51	108

53	63:24:1206013	93:ЧЗУ1(2)	Киргизова Таисия Петровна	Земли населённых пунктов	Коммунальное обслуживание	Самарская область, Кошкинский район, с. Орловка, ул. Любимовская, д.51	11
Итого:		33775 кв.м					

Перечень образуемых земельных участков для строительства объекта

Таблица №2

№ п/п	Кадастровый квартал	Обозначение ЗУ/ЧЗУ	Сведения о правах и землепользователях	Категория земель	Разрешенное использование	Местоположение	Площадь, кв.м
1	63:24:0000000	:ЗУ1	Муниципальный район Кошкинский Самарской области	Земли населенных пунктов	Коммунальное обслуживание	Самарская область, Кошкинский район, с.Орловка	56119
Итого:		56119 кв.м					

Земельные участки под размещение объекта образованы с учетом ранее поставленных на государственный кадастровый учет земельных участков.

Проект межевания территории является основанием для установления границ земельных участков на местности, закрепления их межевыми знаками и регистрации в установленном порядке.

Данный проект подготовлен в целях установления границ земельного участка, предназначенного для строительства и размещения объекта: «Проектирование и реконструкция водозабора с водопроводом в с.Орловка муниципального района Кошкинский».



Чертеж межевания территории для размещения линейного объекта "Проектирование и реконструкция водозабора с водопроводом в с. Орловка муниципального района Кошкинский"

63:24:1201005

Схема расположения листов чертежа

1
3 2

Лист 1
Всего листов - 3

Условные обозначения:

- Зоны планируемого размещения линейного объекта
- Граница образуемого земельного участка с номером поворотной точки
- Земельные участки поставленные на ГКУ ранее
- Номер и граница кадастрового квартала

Примечание: неотъемлемой частью настоящего чертежа является каталог координат узловых и поворотных точек земельного участка

63:24:1206002

63:24:1206003

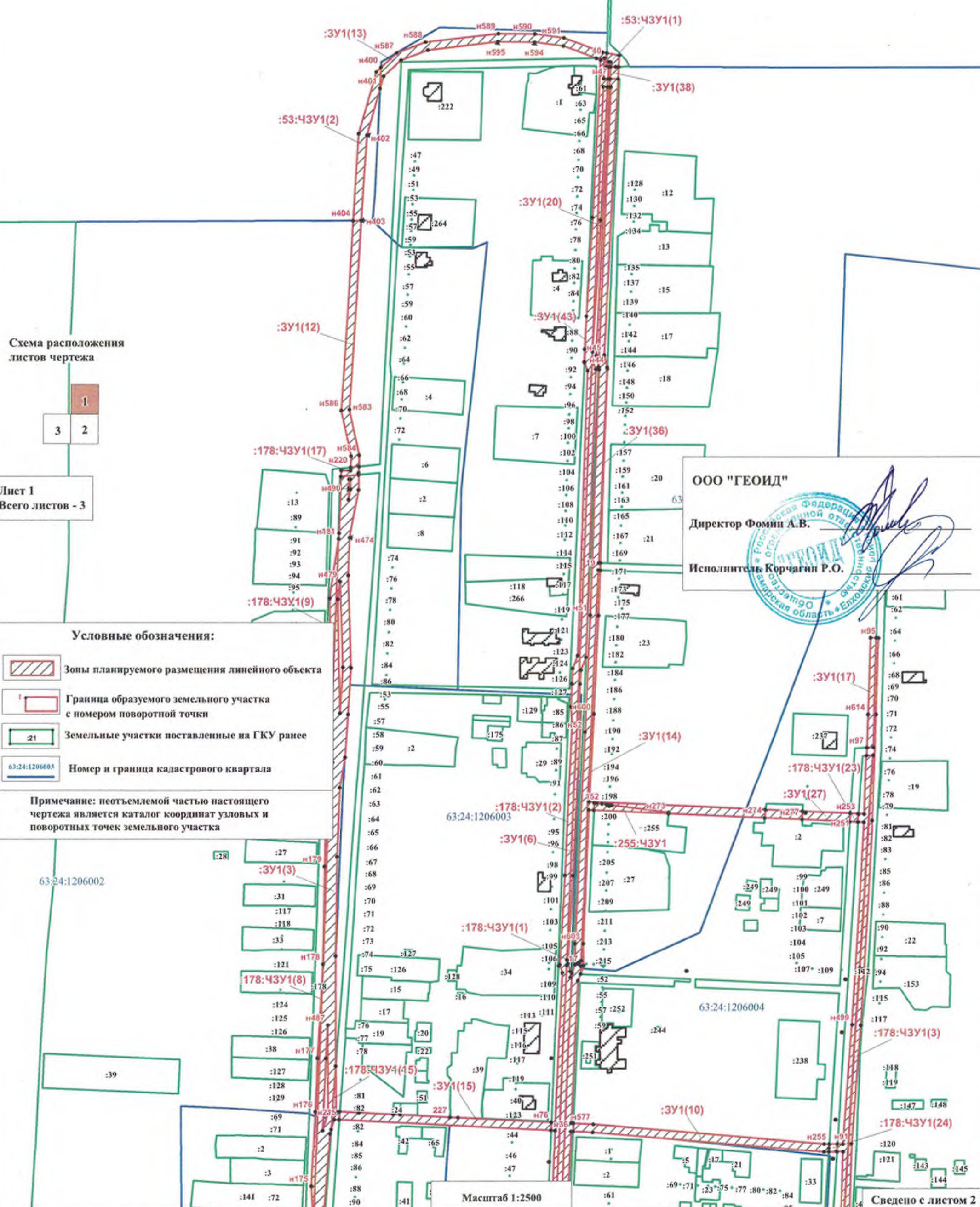
Масштаб 1:2500

Сведено с листом 2

ООО "ГЕОИД"

Директор Фомина А.В.

Исполнитель Корчагин Р.О.



Чертеж межевания территории для размещения линейного объекта "Проектирование и реконструкция водозабора с водопроводом в с. Орловка муниципального района Кошкинский"

Сведено с листом 1

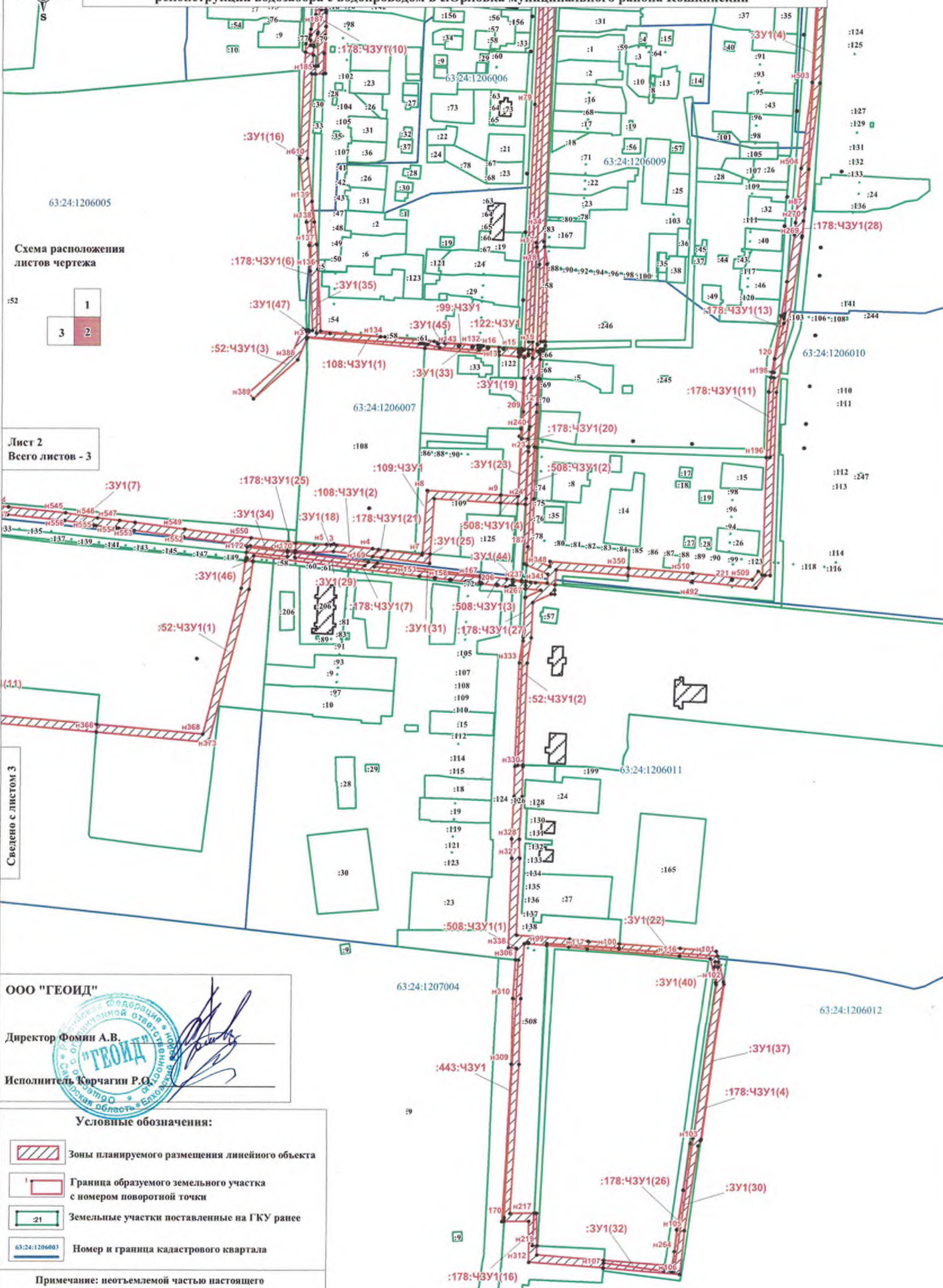
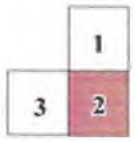


Схема расположения листов чертежа



Лист 2
Всего листов - 3

Сведено с листом 3





ООО "ГЕОИД"

Директор Фомин А.В.

Исполнитель Корчагин Р.О.



Условные обозначения:

-  Зоны планируемого размещения линейного объекта
-  Граница образуемого земельного участка с номером поворотной точки
-  Земельные участки поставленные на ГКУ ранее
-  Номер и граница кадастрового квартала

Примечание: неотъемлемой частью настоящего чертежа является каталог координат узловых и поворотных точек земельного участка

Масштаб 1:2500



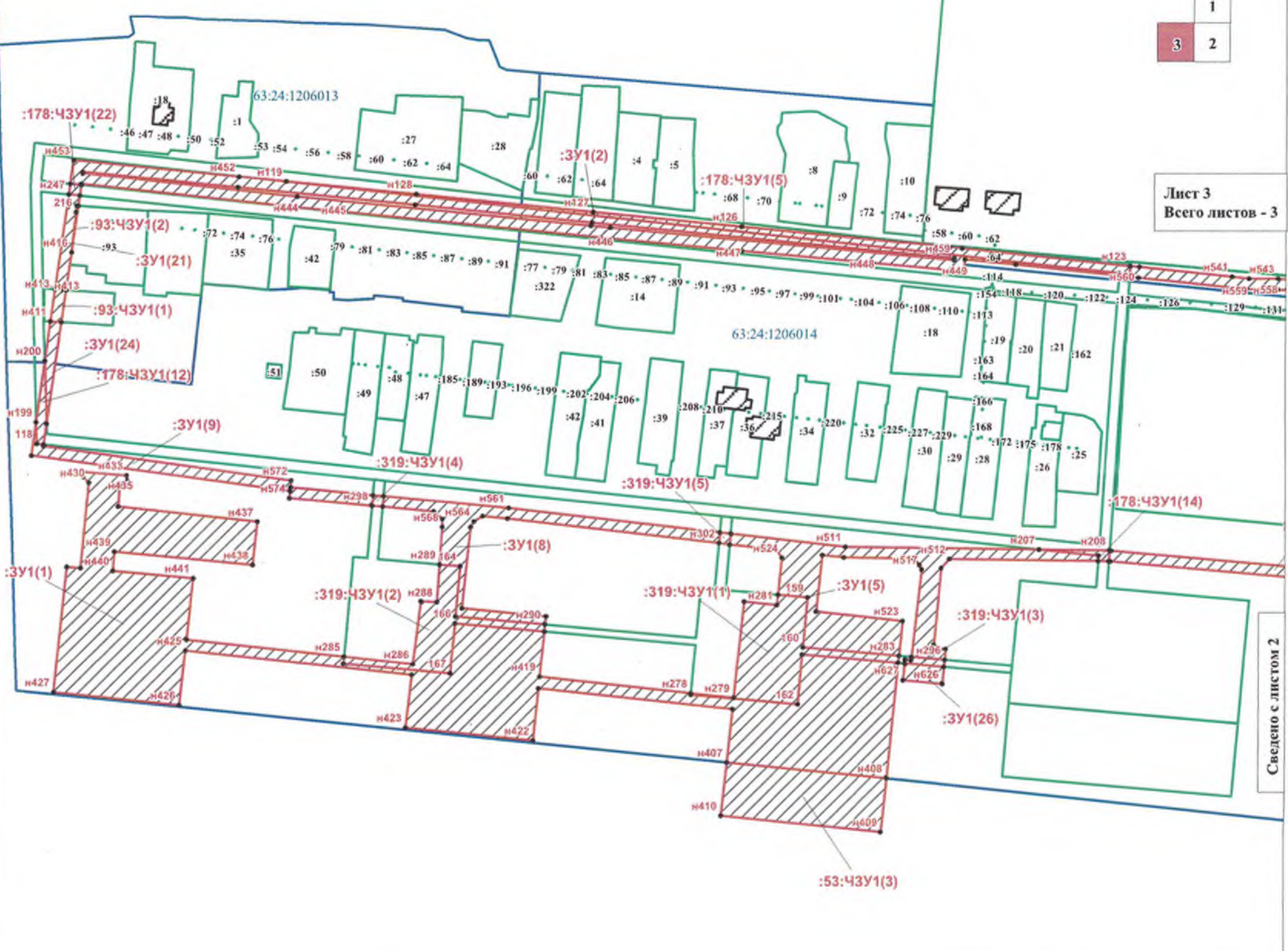
Чертеж межевания территории для размещения линейного объекта "Проектирование и реконструкция водозабора с водопроводом в с. Орловка муниципального района Кошкинский"

Схема расположения листов чертежа

1
2
3

Лист 3
Всего листов - 3

Сведено с листом 2



63:24:1207004

Условные обозначения:

- Зоны планируемого размещения линейного объекта
- Граница образуемого земельного участка с номером поворотной точки
- Земельные участки поставленные на ГКУ ранее
- Номер и граница кадастрового квартала

Примечание: неотъемлемой частью настоящего чертежа является каталог координат узловых и поворотных точек земельного участка

ООО "ГЕОИД"

Директор Фомин А.В.

Исполнитель Корчагин Р.О.



Масштаб 1:2500

КАТАЛОГ**координат узловых и поворотных точек земельного участка****Участок:** 63:24:1206007:108:ЧЗУ1**Площадь:** 179 кв.м.

Название участка	Название межевого знака	X, м	Y, м
63:24:1206007:108:ЧЗУ 1	н1	497726.18	1384412.61
	н2	497734.19	1384322.63
	н3	497732.99	1384322.12
	1	497734.63	1384322.08
	2	497729.40	1384412.75
	н4	497572.65	1384373.60
	3	497575.32	1384345.58
	4	497575.70	1384341.57
	н5	497576.02	1384337.89
	н6	497576.36	1384343.56

КАТАЛОГ

координат узловых и поворотных точек земельного участка

Участок: 63:24:1206007:109:ЧЗУ1

Площадь: 596кв.м.

Название участка	Название межевого знака	X, м	Y, м
63:24:1206007:109:ЧЗУ 1	н7	497569.10	1384411.55
	н8	497617.37	1384414.93
	н9	497613.96	1384471.55
	н10	497607.96	1384471.26
	н11	497611.03	1384420.50
	н12	497568.59	1384417.53

КАТАЛОГ**координат узловых и поворотных точек земельного участка****Участок:** 63:24:1206007:122:ЧЗУ1**Площадь:** 92 кв.м.

Название участка	Название межевого знака	X, м	Y, м
63:24:1206007:122:ЧЗУ 1	н13	497721.12	1384469.56
	н14	497719.76	1384484.86
	5	497722.96	1384484.88
	н15	497725.78	1384484.91
	н16	497727.14	1384469.63
	6	497723.94	1384469.59
	7	497726.26	1384473.10
	8	497725.90	1384473.46
	9	497725.55	1384473.10
	10	497725.90	1384472.75

КАТАЛОГ

координат узловых и поворотных точек земельного участка

Участок: 63:24:1206002:178:ЧЗУ1

Площадь: 18295 кв.м.

Название участка	Название межевого знака	X, м	Y, м
63:24:1206002:178:ЧЗУ1 1	н17	497804.17	1384498.73
	н18	497790.71	1384500.65
	н19	497729.64	1384499.11
	н20	497719.00	1384495.44
	н21	497666.59	1384493.48
	н22	497650.60	1384492.89
	н23	497647.23	1384492.72
	н24	497611.24	1384490.90
	н25	497561.16	1384489.49
	н26	497560.26	1384491.57
	11	497650.81	1384497.13
	12	497683.48	1384498.80
	13	497703.25	1384499.58
	н27	497721.90	1384501.10
	14	497725.81	1384501.41
	н28	497725.70	1384503.40
	н29	497725.70	1384504.10
	н30	497728.56	1384505.09
	н31	497731.45	1384505.16
	15	497731.42	1384503.56
	16	497731.40	1384501.64
	н32	497804.36	1384504.76
	н33	497808.21	1384504.21
	н34	497818.35	1384504.60
	н35	498023.53	1384512.54
	н36	498087.07	1384515.26
	н37	498086.99	1384516.84
	н38	498092.98	1384517.10
	н39	498093.06	1384515.52
	н40	498197.67	1384519.97
	н41	498202.65	1384521.79
	17	498208.25	1384522.04
	18	498212.23	1384522.21
	19	498498.78	1384534.46
	н42	498498.73	1384535.76
	н43	498504.15	1384535.95
	20	498504.19	1384534.70
	н44	498647.92	1384540.66
	н45	498656.99	1384538.66
	н46	498859.47	1384548.53
	н47	498859.65	1384542.54
	н48	498853.63	1384542.25
	21	498853.61	1384543.18
	н49	498648.11	1384534.47
	н50	498646.30	1384534.87

Название участка	Название межевого знака	X, м	Y, м
	н51	498465.97	1384528.62
	н52	498380.16	1384524.79
	н53	498224.89	1384517.84
	н54	498209.62	1384517.97
	н55	498203.20	1384515.62
	22	497724.00	1384499.86
	23	497723.65	1384499.50
	24	497724.00	1384499.15
	25	497724.36	1384499.50
	26	498210.76	1384520.11
	27	498210.40	1384520.47
	28	498210.05	1384520.11
	29	498210.40	1384519.76
	н56	497725.64	1384486.40
	30	497722.83	1384486.38
	31	497721.40	1384486.37
	32	497720.77	1384492.19
	33	497722.48	1384492.25
	34	497725.29	1384492.39
	н57	497725.31	1384495.25
	н58	497731.33	1384495.47
	35	497731.29	1384492.53
	36	498208.90	1384511.76
	37	498212.87	1384511.92
	38	498853.78	1384537.76
	н59	498853.68	1384540.78
	н60	498859.69	1384541.07
	39	498859.78	1384538.00
	40	498874.90	1384538.60
	н61	498874.80	1384532.61
	н62	498873.61	1384535.76
	н63	498758.01	1384530.05
	н64	498685.27	1384525.56
	н65	498651.28	1384524.06
	н66	498645.38	1384526.34
	н67	498436.19	1384519.43
	н68	498426.79	1384515.66
	н69	498415.47	1384515.10
	н70	498398.59	1384514.49
	н71	498386.55	1384515.42
	н72	498274.97	1384510.47
	н73	498209.36	1384506.57
	н74	498203.44	1384508.63
	н75	498093.65	1384503.76
	н76	498093.79	1384500.92
	н77	498087.79	1384500.69
	н78	498087.64	1384503.76
	н79	497913.44	1384496.72
	н80	497822.93	1384492.88
	н81	497811.79	1384492.41

Название участка	Название межевого знака	X, м	Y, м
	н82	497725.39	1384489.25
	н83	497725.16	1384487.90
	н84	497724.80	1384488.26
	н85	497724.45	1384487.90
	н86	497724.80	1384487.55
	н87	497833.98	1384704.26
	н88	497864.00	1384707.10
	н89	497929.91	1384715.44
	н90	497993.63	1384718.78
	н91	498077.88	1384721.48
	н92	498164.87	1384727.94
	н93	498315.08	1384736.47
	н94	498392.90	1384738.90
	н95	498448.98	1384740.54
	н96	498449.06	1384738.75
	41	498368.75	1384736.91
	н97	498368.52	1384732.14
	н98	498362.49	1384731.95
	42	498362.73	1384736.64
	43	498207.06	1384727.11
	44	498203.07	1384726.86
	45	498205.36	1384728.94
	46	498205.00	1384729.30
	47	498204.65	1384728.94
	48	498205.00	1384728.59
	н99	497268.82	1384508.37
	49	497270.28	1384508.43
	н100	497266.28	1384563.82
	н101	497260.81	1384639.45
	н102	497241.14	1384644.07
	н103	497119.09	1384627.04
	н104	497115.08	1384625.09
	н105	497050.36	1384614.89
	н106	497016.50	1384611.56
	н107	497021.27	1384552.90
	50	497025.24	1384553.14
	51	497018.94	1384599.30
	н108	497023.47	1384599.93
	н109	497023.00	1384605.75
	52	497018.66	1384605.15
	53	497018.43	1384606.90
	н110	497120.99	1384621.29
	н111	497122.21	1384621.89
	н112	497239.02	1384638.43
	н113	497240.50	1384638.07
	54	497252.30	1384639.73
	55	497256.22	1384640.28
	56	497256.43	1384637.60
	57	497252.53	1384637.05

Название участка	Название межевого знака	X, м	Y, м
	н114	497247.67	1384636.39
	н115	497258.75	1384633.79
	н116	497260.76	1384610.14
	н117	497265.95	1384539.54
	н118	497267.58	1384525.26
	н119	497660.01	1383512.82
	н120	497617.28	1383908.42
	58	497616.86	1383912.38
	59	497609.44	1383981.04
	н121	497608.08	1383980.94
	н122	497607.45	1383986.91
	н123	497613.43	1383987.34
	н124	497623.16	1383892.92
	н125	497623.85	1383885.82
	н126	497635.20	1383768.77
	н127	497643.29	1383685.37
	н128	497652.93	1383585.90
	60	497619.26	1383910.50
	61	497618.90	1383910.86
	62	497618.55	1383910.50
	63	497618.90	1383910.15
	н129	497740.13	1384323.54
	64	497739.04	1384323.52
	65	497739.12	1384322.02
	66	497734.67	1384322.14
	67	497729.78	1384408.61
	68	497729.69	1384412.93
	69	497729.19	1384414.88
	70	497726.90	1384423.80
	н130	497724.94	1384454.28
	71	497723.96	1384469.53
	н131	497727.14	1384469.58
	н132	497728.22	1384457.41
	72	497728.34	1384455.51
	73	497726.59	1384455.51
	74	497726.59	1384453.49
	75	497728.47	1384453.46
	76	497730.08	1384427.82
	н133	497731.57	1384419.78
	н134	497734.91	1384382.24
	н135	497735.08	1384378.73
	77	497737.40	1384339.90
	78	497737.93	1384329.51
	н136	497786.86	1384330.69
	н137	497805.53	1384329.94
	н138	497822.93	1384327.95
	н139	497838.83	1384326.13
	н140	497785.55	1384324.73
	н141	497739.86	1384326.58

Название участка	Название межевого знака	X, м	Y, м
	н142	497728.36	1384438.90
	н143	497728.00	1384439.26
	н144	497727.65	1384438.90
	н145	497728.00	1384438.55
	79	497727.06	1384461.10
	80	497726.70	1384461.46
	81	497726.35	1384461.10
	82	497726.70	1384460.75
	83	497730.46	1384410.60
	84	497730.10	1384410.96
	85	497729.75	1384410.60
	86	497730.10	1384410.25
	87	497730.36	1384422.80
	88	497730.00	1384423.16
	89	497729.65	1384422.80
	90	497730.00	1384422.45
	н146	497727.76	1384449.30
	н147	497727.40	1384449.66
	н148	497727.05	1384449.30
	н149	497727.40	1384448.95
	н150	497563.64	1384275.69
	н151	497563.02	1384281.66
	н152	497567.15	1384282.24
	н153	497551.62	1384409.36
	91	497551.66	1384409.40
	н154	497551.60	1384409.46
	н155	497550.20	1384420.95
	н156	497550.46	1384421.20
	н157	497550.13	1384421.53
	н158	497548.74	1384432.91
	92	497548.80	1384432.85
	93	497549.16	1384433.20
	94	497548.80	1384433.56
	н159	497548.67	1384433.43
	н160	497547.24	1384445.22
	95	497547.50	1384444.95
	96	497547.86	1384445.30
	97	497547.50	1384445.66
	н161	497547.22	1384445.37
	н162	497547.10	1384446.30
	н163	497547.70	1384446.30
	н164	497547.70	1384448.30
	н165	497546.86	1384448.30
	н166	497545.92	1384456.06
	98	497548.30	1384456.17
	н167	497550.74	1384456.27
	99	497558.81	1384374.84
	н168	497561.59	1384377.13
	н169	497562.45	1384370.07
	100	497559.55	1384367.69

Название участка	Название межевого знака	X, м	Y, м
	101	497565.71	1384313.83
	н170	497569.31	1384314.01
	н171	497570.02	1384308.20
	102	497566.33	1384308.04
	н172	497569.48	1384276.51
	103	497565.56	1384276.80
	104	497565.20	1384277.16
	105	497564.85	1384276.80
	106	497565.20	1384276.45
	н173	498349.84	1384337.57
	н174	498017.92	1384326.25
	н175	498046.84	1384324.52
	н176	498101.42	1384327.59
	н177	498140.76	1384329.16
	н178	498209.78	1384332.65
	н179	498281.38	1384333.89
	н180	498340.24	1384335.10
	н181	498522.13	1384343.45
	н182	498389.77	1384338.94
	н183	498393.19	1384338.85
	н184	498478.12	1384336.93
	н185	497936.69	1384328.31
	н186	497936.90	1384334.33
	107	497952.40	1384334.70
	108	497962.20	1384335.41
	109	497966.24	1384335.72
	н187	497973.10	1384336.22
	н188	497983.89	1384336.28
	н189	497985.62	1384336.18
	110	497985.81	1384332.58
	111	497993.21	1384332.95
	н190	497993.10	1384335.73
	н191	498020.53	1384334.10
	н192	497967.47	1384329.79
	н193	497968.66	1384330.19
	н194	497942.77	1384330.03
	н195	497942.72	1384328.46
	112	497964.66	1384333.10
	113	497964.30	1384333.46
	114	497963.95	1384333.10
	115	497964.30	1384332.75
	н196	497643.04	1384675.30
	н197	497693.47	1384676.78
	н198	497704.42	1384678.57
	116	497704.18	1384680.66
	117	497642.95	1384678.17

Название участка	Название межевого знака	X, м	Y, м
	н199	497524.39	1383372.92
	н200	497559.02	1383377.75
	н201	497523.72	1383378.88
	н202	497512.06	1383377.25
	118	497512.48	1383373.25
	н203	497708.35	1384679.21
	119	497708.18	1384680.83
	120	497718.51	1384681.23
	121	497745.58	1384688.23
	122	497749.25	1384688.49
	123	497753.29	1384688.81
	н204	497777.85	1384690.51
	н205	497751.58	1384686.23
	124	497751.39	1384686.42
	н206	497751.13	1384686.16
	125	497751.67	1384688.25
	126	497751.31	1384688.61
	127	497750.96	1384688.25
	128	497751.31	1384687.90
	н207	497454.14	1383936.75
	н208	497453.66	1383976.22
	н209	497447.67	1383975.80
	н210	497447.74	1383969.68
	129	497450.71	1383969.88
	н211	498088.47	1384339.30
	н212	498134.78	1384342.62
	н213	498101.69	1384342.86
	н214	498101.55	1384345.58
	н215	498095.57	1384345.15
	н216	498095.75	1384341.44
	н217	497063.42	1384499.57
	н218	497063.44	1384501.40
	н219	497038.60	1384501.76
	130	497038.79	1384498.36
	н220	498574.39	1384352.65
	н221	498574.99	1384358.67
	н222	498570.48	1384358.51
	н223	498569.00	1384358.51
	н224	498567.75	1384345.62
	н225	498572.15	1384345.78
	н226	498571.78	1384352.55
	н227	497953.21	1384320.54
	н228	497959.63	1384320.86
	н229	497964.24	1384322.40
	131	497964.50	1384322.66
	н230	497964.63	1384322.53

Название участка	Название межевого знака	X, м	Y, м
	н231	497970.97	1384324.65
	132	497966.49	1384324.49
	133	497962.44	1384324.34
	134	497958.38	1384324.20
	н232	497957.48	1384326.76
	н233	497951.20	1384326.44
	н234	497543.01	1384480.95
	н235	497542.06	1384490.87
	135	497544.63	1384490.96
	н236	497547.28	1384491.07
	н237	497548.06	1384491.10
	н238	497548.37	1384487.84
	136	497547.60	1384487.81
	137	497548.27	1384481.12
	138	497545.67	1384481.03
	139	497543.86	1384482.40
	140	497543.50	1384482.76
	141	497543.15	1384482.40
	142	497543.50	1384482.05
	н239	497703.57	1384494.44
	н240	497664.42	1384493.02
	н241	497606.80	1384490.52
	н242	497606.81	1384490.32
	143	497651.05	1384492.21
	144	497651.31	1384487.14
	145	497657.31	1384487.50
	146	497657.03	1384492.46
	н243	497566.63	1384373.51
	н244	497572.11	1384378.01
	н245	497571.25	1384385.07
	н246	497565.76	1384380.56
	н247	497652.32	1383390.79
	н248	497658.28	1383391.61
	н249	497657.67	1383397.59
	н250	497651.71	1383396.75
	н251	498314.37	1384719.86
	н252	498320.36	1384720.23
	н253	498320.09	1384726.22
	н254	498314.10	1384725.84
	н255	498077.64	1384705.07
	н256	498077.68	1384710.98
	н257	498071.67	1384710.60
	н258	498071.64	1384704.67
	147	498074.64	1384704.89
	н259	497571.71	1384308.27

Название участка	Название межевого знака	X, м	Y, м
	н260	497577.72	1384308.54
	н261	497577.07	1384314.39
	н262	497571.07	1384314.10
	н263	497081.19	1384613.68
	н264	497034.20	1384607.27
	н265	497051.00	1384608.92
	н266	497513.27	1384489.69
	н267	497535.38	1384490.60
	н268	497535.39	1384490.61
	148	497513.27	1384489.77
	н269	497811.56	1384702.05
	н270	497824.44	1384703.36
	н271	497812.81	1384702.26

КАТАЛОГ**координат узловых и поворотных точек земельного участка****Участок:** 63:24:1206001:255:ЧЗУ1**Площадь:** 166 кв.м.

Название участка	Название межевого знака	X, м	Y, м
63:24:1206001:255:ЧЗУ 1	n272	498322.77	1384531.89
	n273	498320.33	1384586.65
	149	498321.03	1384586.73
	150	498326.45	1384545.12
	151	498326.97	1384541.12
	152	498327.39	1384537.96
	153	498327.90	1384533.97
	154	498328.14	1384532.18
	155	498326.20	1384543.56
	156	498325.85	1384543.20
	157	498326.20	1384542.85
	158	498326.56	1384543.20

КАТАЛОГ

координат узловых и поворотных точек земельного участка

Участок: 63:24:1206004:2:ЧЗУ1

Площадь: 164 кв.м.

Название участка	Название межевого знака	X, м	Y, м
63:24:1206004:2:ЧЗУ1	н274	498317.17	1384657.28
	н275	498323.13	1384657.88
	н276	498321.92	1384685.08
	н277	498315.94	1384684.92

КАТАЛОГ

координат узловых и поворотных точек земельного участка

Участок: 63:24:1206014:319:ЧЗУ1

Площадь: 3826 кв.м.

Название участка	Название межевого знака	X, м	Y, м	
63:24:1206014:319:ЧЗУ1 1	н278	497373.39	1383741.39	
	н279	497370.87	1383765.37	
	н280	497424.76	1383771.02	
	н281	497422.82	1383789.38	
	н282	497428.63	1383789.99	
	159	497427.18	1383806.51	
	160	497399.18	1383804.07	
	н283	497394.48	1383858.18	
	н284	497390.49	1383857.79	
	161	497395.19	1383803.73	
	162	497367.21	1383801.30	
	163	497372.43	1383741.32	
	н285	497393.35	1383546.39	
	н286	497389.28	1383585.14	
	н287	497424.64	1383589.19	
	н288	497424.08	1383598.08	
	н289	497445.19	1383599.58	
	164	497444.17	1383611.24	
	165	497416.17	1383608.80	
	н290	497411.79	1383659.24	
	н291	497407.81	1383658.85	
	166	497412.20	1383608.46	
	167	497384.20	1383606.03	
	168	497389.40	1383546.06	
	н292	497390.18	1383861.36	
	н293	497392.38	1383861.57	
	н294	497392.03	1383865.00	
	н295	497393.87	1383865.21	
	н296	497392.25	1383883.89	
	н297	497388.25	1383883.55	
н298	497478.14	1383561.78		
н299	497484.11	1383562.30		
н300	497483.57	1383568.29		
н301	497477.59	1383567.77		
н302	497457.53	1383756.75		
н303	497463.50	1383757.27		
н304	497462.82	1383763.24		
н305	497456.84	1383762.72		

КАТАЛОГ**координат узловых и поворотных точек земельного участка****Участок:** 63:24:0000000:443:ЧЗУ1**Площадь:** 308 кв.м.

Название участка	Название межевого знака	X, м	Y, м
63:24:0000000:443:ЧЗУ 1	н306	497257.73	1384484.46
	169	497257.50	1384486.85
	170	497060.34	1384476.49
	171	497058.14	1384476.39
	н307	497057.12	1384476.34
	н308	497057.10	1384474.78
	н309	497177.81	1384481.83
	н310	497228.14	1384482.59

КАТАЛОГ

координат узловых и поворотных точек земельного участка

Участок: 63:24:0000000:508:ЧЗУ1

Площадь: 4027кв.м.

Название участка	Название межевого знака	X, м	Y, м
63:24:0000000:508:ЧЗУ1 1	н307	497057.12	1384476.34
	н311	497057.37	1384495.48
	н312	497025.90	1384495.94
	н313	497021.27	1384552.87
	н314	497027.26	1384553.24
	н315	497031.44	1384501.86
	н316	497038.58	1384501.76
	172	497038.74	1384498.28
	н317	497063.42	1384499.48
	н318	497063.18	1384481.08
	н319	497177.53	1384487.82
	н320	497227.86	1384488.59
	н321	497270.08	1384491.25
	н322	497268.82	1384508.34
	173	497270.31	1384508.41
	174	497266.87	1384563.84
	н323	497270.16	1384564.05
	н324	497271.92	1384540.14
	н325	497273.56	1384525.84
	н326	497276.53	1384485.34
	н327	497335.51	1384487.31
	н328	497350.07	1384486.99
	н329	497382.66	1384488.99
	н330	497405.77	1384489.65
	н331	497406.93	1384489.69
	175	497406.90	1384489.43
	176	497406.50	1384485.74
	177	497502.25	1384489.36
	178	497506.25	1384489.51
	148	497513.27	1384489.77
	н266	497513.27	1384489.69
	н332	497505.01	1384489.36
	н333	497485.36	1384486.58
	н334	497406.01	1384483.65
	н335	497382.90	1384482.99
	н336	497350.31	1384481.00
	н337	497335.55	1384481.31
	н338	497266.97	1384479.02
	н339	497266.53	1384485.01
	н306	497257.73	1384484.46
169	497257.50	1384486.85	
170	497060.34	1384476.49	
171	497058.14	1384476.39	
179	497380.15	1384485.80	
180	497380.50	1384485.45	

Название участка	Название межевого знака	X, м	Y, м
	181	497380.86	1384485.80
	182	497380.50	1384486.16
	183	497270.35	1384494.10
	184	497270.70	1384493.75
	185	497271.06	1384494.10
	186	497270.70	1384494.46
	н340	497548.05	1384491.25
	н341	497546.49	1384507.57
	н342	497553.20	1384507.99
	н343	497560.23	1384491.66
	187	497574.41	1384492.52
	188	497677.46	1384498.77
	189	497703.22	1384499.64
	190	497703.21	1384500.01
	н344	497703.19	1384500.86
	н345	497650.30	1384498.89
	н346	497611.13	1384496.90
	н347	497565.06	1384495.60
	н348	497559.12	1384509.41
	н349	497563.07	1384509.53
	н350	497558.13	1384569.69
	н351	497552.14	1384569.43
	н352	497556.66	1384514.23
	н353	497545.33	1384513.50
	191	497546.82	1384498.68
	192	497547.22	1384494.69
	193	497547.57	1384491.23
	н354	497545.91	1384456.07
	н355	497543.51	1384475.72
	н356	497543.02	1384480.89
	194	497547.58	1384481.07
	н357	497549.01	1384481.13
	н358	497549.47	1384476.39
	н359	497551.92	1384456.32
	н167	497550.74	1384456.27
	195	497546.40	1384456.09
	196	497543.55	1384479.00
	197	497543.90	1384478.65
	198	497544.26	1384479.00
	199	497543.90	1384479.36
	200	497545.95	1384457.00
	201	497546.30	1384456.65
	202	497546.66	1384457.00
	203	497546.30	1384457.36
	204	497544.65	1384469.00
	205	497545.00	1384468.65
	206	497545.36	1384469.00
	207	497545.00	1384469.36

Название участка	Название межевого знака	X, м	Y, м
	н360	497607.96	1384471.28
	н361	497613.95	1384471.58
	н362	497613.16	1384484.79
	н363	497664.63	1384487.02
	н364	497703.53	1384488.44
	208	497703.49	1384489.58
	209	497677.77	1384488.71
	н365	497607.17	1384484.44

КАТАЛОГ

координат узловых и поворотных точек земельного участка

Участок: 63:24:0000000:52:ЧЗУ1

Площадь: 2524 кв.м.

Название участка	Название межевого знака	X, м	Y, м	
63:24:0000000:52:ЧЗУ1	н366	497431.33	1384162.18	
	н367	497437.32	1384162.60	
	н368	497430.16	1384243.90	
	н369	497542.01	1384272.67	
	н370	497563.26	1384275.64	
	н371	497562.70	1384281.61	
	н372	497541.18	1384278.61	
	н373	497423.74	1384248.44	
	н374	497535.40	1384490.64	
	н375	497540.94	1384502.62	
	н376	497542.06	1384490.90	
	210	497544.62	1384490.99	
	211	497547.55	1384491.10	
	н377	497545.30	1384513.50	
	н378	497541.17	1384513.23	
	н379	497537.84	1384513.14	
	н380	497537.92	1384510.38	
	н381	497531.48	1384496.44	
	н382	497504.54	1384495.34	
	н383	497485.15	1384492.57	
	н384	497406.96	1384489.69	
	212	497406.53	1384485.77	
	н385	497740.27	1384321.97	
	н386	497734.63	1384322.07	
	н387	497732.97	1384322.10	
	н388	497717.30	1384315.28	
	н389	497687.49	1384281.52	
	н390	497691.97	1384277.53	
	н391	497721.02	1384310.43	
	н392	497740.54	1384318.86	

КАТАЛОГ**координат узловых и поворотных точек земельного участка****Участок:** 63:24:0000000:53:ЧЗУ1**Площадь:** 3468 кв.м.

Название участка	Название межевого знака	X, м	Y, м
63:24:0000000:53:ЧЗУ1	н393	498878.59	1384540.34
	н394	498876.89	1384549.38
	н395	498868.49	1384548.97
	213	498868.51	1384546.82
	н396	498868.52	1384542.97
	н397	498872.01	1384543.14
	н398	498872.28	1384541.70
	н399	498868.52	1384541.51
	214	498868.53	1384540.12
	н400	498868.13	1384374.42
	н401	498852.69	1384373.72
	н402	498818.77	1384364.12
	н403	498755.75	1384360.18
	н404	498755.73	1384354.18
	н405	498819.78	1384358.17
	н406	498864.95	1384370.97
	н407	497334.68	1383761.57
	н408	497325.83	1383851.47
н409	497295.57	1383848.51	
н410	497304.71	1383758.43	

КАТАЛОГ**координат узловых и поворотных точек земельного участка****Участок:** 63:24:1206013:93:ЧЗУ1**Площадь:** 119 кв.м.

Название участка	Название межевого знака	X, м	Y, м
63:24:1206013:93:ЧЗУ1	н411	497581.22	1383380.85
	н412	497599.16	1383383.36
	н413	497598.75	1383389.35
	н414	497580.84	1383386.85
	215	497645.99	1383395.14
	н415	497645.94	1383395.95
	н416	497619.89	1383392.30
	216	497642.36	1383394.75

КАТАЛОГ**координат узловых и поворотных точек земельного участка****Участок:** 63:24:1206007:99:ЧЗУ1**Площадь:** 11 кв.м.

Название участка	Название межевого знака	X, м	Y, м
63:24:1206007:99:ЧЗУ1	н417	497730.85	1384427.86
	н418	497728.57	1384453.50
	217	497728.47	1384453.50
	76	497730.08	1384427.82
	218	497730.74	1384427.86

Название участка	Название межевого знака	X, м	Y, м
	н449	497610.10	1383893.66
	н450	497616.99	1383894.33
	н451	497614.23	1383922.83
	н121	497608.08	1383980.94
	59	497609.44	1383981.04
	58	497616.86	1383912.38
	219	497617.28	1383908.43
	н119	497660.01	1383512.82
	н452	497662.59	1383486.33
	н453	497671.59	1383393.48
	н454	497664.17	1383398.49
	н455	497665.06	1383398.62
	н456	497656.62	1383485.73
	н457	497646.96	1383585.30
	н458	497637.31	1383684.77
	н459	497617.57	1383888.36
	н460	497616.63	1383888.27
	н461	497634.56	1383695.14
	н462	497635.58	1383684.12
	н463	497651.49	1383518.97
	н231	497970.97	1384324.65
	132	497966.49	1384324.49
	133	497962.44	1384324.34
	134	497958.38	1384324.20
	н232	497957.48	1384326.76
	н464	497958.54	1384326.81
	н192	497967.47	1384329.79
	н191	498020.53	1384334.10
	н465	498025.71	1384333.79
	н466	498085.19	1384338.33
	н211	498088.47	1384339.30
	н212	498134.78	1384342.62
	н467	498215.71	1384342.02
	н468	498288.59	1384343.30
	н469	498339.32	1384345.21
	н470	498361.49	1384348.76
	н471	498393.12	1384350.81
	н472	498427.16	1384353.01
	н473	498495.02	1384350.64
	н474	498522.81	1384351.57
	н475	498557.94	1384358.50
	н223	498569.00	1384358.51
	н224	498567.75	1384345.62
	н476	498526.24	1384344.06
	н181	498522.13	1384343.45
	н182	498389.77	1384338.94
	н477	498357.92	1384339.65
	н173	498349.84	1384337.57
	н174	498017.92	1384326.25
	н478	497982.16	1384328.38

Название участка	Название межевого знака	X, м	Y, м
	н479	498490.32	1384344.80
	н480	498427.46	1384347.02
	н481	498393.84	1384344.84
	н482	498477.76	1384342.94
	н483	498101.44	1384336.86
	н484	498087.73	1384332.83
	н485	498101.23	1384333.59
	н486	498140.60	1384335.15
	н487	498165.12	1384336.39
	н488	498565.83	1384351.55
	н489	498565.77	1384352.51
	н490	498558.44	1384352.50
	н491	498550.75	1384350.98
	н351	497552.14	1384569.43
	н492	497548.07	1384619.03
	н493	497542.86	1384667.76
	н494	497552.57	1384674.83
	н495	497552.46	1384678.62
	н496	497692.95	1384682.77
	н269	497811.56	1384702.05
	н270	497824.44	1384703.36
	н87	497833.98	1384704.26
	44	498203.07	1384726.86
	43	498207.06	1384727.11
	42	498362.73	1384736.64
	н98	498362.49	1384731.95
	н497	498319.89	1384730.62
	н253	498320.09	1384726.22
	н254	498314.10	1384725.84
	н498	498313.90	1384730.39
	н499	498165.24	1384721.96
	н500	498077.70	1384715.45
	н256	498077.68	1384710.98
	н257	498071.67	1384710.60
	н501	498071.70	1384715.28
	н502	497993.92	1384712.79
	н503	497930.44	1384709.46
	н504	497864.64	1384701.13
	н505	497823.02	1384697.20
	н506	497813.66	1384696.32
	н204	497777.85	1384690.51
	123	497753.29	1384688.81
	122	497749.25	1384688.49
	121	497745.58	1384688.23
	120	497718.51	1384681.23
	119	497708.18	1384680.83
	н203	497708.35	1384679.21
	н198	497704.42	1384678.57
	116	497704.18	1384680.66
	117	497642.95	1384678.17

Название участка	Название межевого знака	X, м	Y, м
	н196	497643.04	1384675.30
	н507	497552.94	1384672.63
	н508	497555.63	1384669.64
	н509	497549.19	1384664.95
	н510	497554.06	1384619.32
	н350	497558.13	1384569.69
	220	497549.22	1384649.75
	221	497548.87	1384649.39
	222	497549.22	1384649.04
	223	497549.58	1384649.39
	н305	497456.84	1383762.72
	н304	497462.82	1383763.24
	н511	497455.46	1383827.57
	н207	497454.14	1383936.75
	129	497450.71	1383969.88
	н210	497447.74	1383969.68
	н512	497448.75	1383886.24
	н513	497443.68	1383881.58
	н514	497400.60	1383877.60
	н515	497398.85	1383878.82
	н516	497398.26	1383884.40
	н296	497392.25	1383883.89
	н295	497393.87	1383865.21
	н517	497442.74	1383870.61
	н518	497445.36	1383869.47
	н519	497448.99	1383866.14
	н520	497449.46	1383826.89
	н521	497450.89	1383814.70
	н522	497419.37	1383811.39
	н523	497414.00	1383860.08
	н283	497394.48	1383858.18
	160	497399.18	1383804.07
	159	497427.18	1383806.51
	н282	497428.63	1383789.99
	н524	497449.35	1383792.17
	н525	497453.87	1383788.72
	н59	498853.68	1384540.78
	н526	498756.10	1384535.97
	н527	498659.39	1384529.99
	н528	498653.17	1384529.76
	н529	498646.40	1384532.38
	н530	498434.95	1384525.39
	н531	498425.52	1384521.61
	н532	498415.21	1384521.09
	н533	498398.74	1384520.50
	н534	498386.65	1384521.42
	н535	498274.65	1384516.46
	н536	498210.20	1384512.63
	н537	498204.33	1384514.67

Название участка	Название межевого знака	X, м	Y, м
	н538	498200.09	1384514.48
	н55	498203.20	1384515.62
	н17	497804.17	1384498.73
	н539	497807.47	1384498.25
	н58	497731.33	1384495.47
	35	497731.29	1384492.53
	36	498208.90	1384511.76
	37	498212.87	1384511.92
	38	498853.78	1384537.76
	н122	497607.45	1383986.91
	н123	497613.43	1383987.34
	н540	497612.91	1383992.39
	н541	497607.39	1384044.57
	н542	497606.48	1384054.16
	н543	497606.33	1384070.51
	н544	497604.09	1384093.89
	н545	497599.66	1384137.67
	н546	497595.86	1384162.28
	н547	497593.82	1384179.23
	н548	497592.32	1384191.04
	н549	497587.42	1384229.18
	н550	497580.83	1384280.25
	н260	497577.72	1384308.54
	н259	497571.71	1384308.27
	н551	497574.88	1384279.51
	н552	497581.48	1384228.31
	н553	497586.37	1384190.32
	н554	497587.89	1384178.50
	н555	497589.96	1384161.23
	н556	497593.70	1384136.96
	н557	497598.11	1384093.35
	н558	497600.33	1384070.24
	н559	497600.50	1384052.72
	н560	497606.93	1383991.85
	н301	497477.59	1383567.77
	н300	497483.57	1383568.29
	н561	497477.12	1383638.32
	н303	497463.50	1383757.27
	н302	497457.53	1383756.75
	н562	497471.15	1383637.73
	н563	497472.44	1383623.75
	н564	497469.36	1383618.82
	н565	497466.34	1383616.99
	н566	497420.80	1383612.30
	н567	497416.24	1383659.68
	н290	497411.79	1383659.24
	165	497416.17	1383608.80
	164	497444.17	1383611.24
	н289	497445.19	1383599.58

Название участка	Название межевого знака	X, м	Y, м
	н568	497466.33	1383601.08
	н569	497470.70	1383601.08
	н570	497474.97	1383596.22
	н199	497524.39	1383372.92
	118	497512.48	1383373.25
	н202	497512.06	1383377.25
	н571	497511.02	1383377.10
	н572	497492.35	1383516.40
	н573	497488.38	1383515.99
	н299	497484.11	1383562.30
	н298	497478.14	1383561.78
	н574	497482.39	1383515.50
	н575	497486.39	1383515.78
	н576	497505.88	1383370.33
	н37	498086.99	1384516.84
	н38	498092.98	1384517.10
	н577	498092.25	1384531.80
	н578	498077.62	1384701.37
	н255	498077.64	1384705.07
	147	498074.64	1384704.89
	н258	498071.64	1384704.67
	н579	498071.62	1384701.16
	н580	498086.26	1384531.45
	н209	497447.67	1383975.80
	н208	497453.66	1383976.22
	н581	497453.65	1383977.05
	н367	497437.32	1384162.60
	н366	497431.33	1384162.18
	н582	497447.66	1383976.73
	н404	498755.73	1384354.18
	н403	498755.75	1384360.18
	н583	498616.90	1384351.54
	н584	498583.22	1384358.97
	н221	498574.99	1384358.67
	н220	498574.39	1384352.65
	н585	498582.68	1384352.95
	н586	498616.43	1384345.50
	н401	498852.69	1384373.72
	н400	498868.13	1384374.42
	н587	498878.76	1384385.94
	н588	498886.80	1384407.20
	н589	498893.09	1384460.67
	н590	498892.73	1384487.67
	н591	498889.89	1384508.72
	н592	498879.21	1384537.09
	н393	498878.59	1384540.34

Название участка	Название межевого знака	X, м	Y, м
	214	498868.53	1384540.12
	н399	498868.52	1384541.51
	н60	498859.69	1384541.07
	39	498859.78	1384538.00
	40	498874.90	1384538.60
	н61	498874.80	1384532.61
	н593	498883.89	1384508.43
	н594	498886.73	1384487.38
	н595	498887.10	1384460.38
	н596	498881.04	1384408.92
	н597	498873.55	1384389.12
	н598	498861.72	1384376.28
	н42	498498.73	1384535.76
	н599	498465.71	1384534.62
	н600	498393.16	1384531.37
	н601	498328.92	1384528.50
	н275	498323.13	1384657.88
	н274	498317.17	1384657.28
	н273	498320.33	1384586.65
	149	498321.03	1384586.73
	150	498326.45	1384545.12
	151	498326.97	1384541.12
	152	498327.39	1384537.96
	153	498327.90	1384533.97
	154	498328.14	1384532.18
	н272	498322.77	1384531.89
	н602	498322.93	1384528.23
	н603	498224.78	1384523.84
	н604	498208.63	1384523.98
	н41	498202.65	1384521.79
	17	498208.25	1384522.04
	18	498212.23	1384522.21
	19	498498.78	1384534.46
	н215	498095.57	1384345.15
	н214	498101.55	1384345.58
	н605	498100.85	1384359.51
	224	498100.75	1384359.61
	н606	498100.84	1384359.71
	225	498099.49	1384384.63
	226	498099.33	1384389.95
	227	498097.44	1384426.38
	н607	498097.22	1384432.30
	н76	498093.79	1384500.92
	н77	498087.79	1384500.69
	н227	497953.21	1384320.54
	н233	497951.20	1384326.44
	н608	497942.65	1384326.00
	н195	497942.72	1384328.46

Название участка	Название межевого знака	X, м	Y, м
	н185	497936.69	1384328.31
	н609	497936.60	1384325.69
	н610	497871.89	1384322.35
	н139	497838.83	1384326.13
	н140	497785.55	1384324.73
	н611	497805.15	1384323.94
	н612	497822.93	1384321.91
	н613	497871.70	1384316.33
	н96	498449.06	1384738.75
	41	498368.75	1384736.91
	н97	498368.52	1384732.14
	н614	498392.90	1384732.90
	н615	498449.24	1384734.55
	н262	497571.07	1384314.10
	н261	497577.07	1384314.39
	н616	497575.50	1384328.72
	н5	497576.02	1384337.89
	4	497575.70	1384341.57
	3	497575.32	1384345.58
	н4	497572.65	1384373.60
	н244	497572.11	1384378.01
	н243	497566.63	1384373.51
	н617	497570.34	1384343.44
	н618	497569.53	1384328.08
	н619	497657.31	1384487.48
	145	497657.31	1384487.50
	146	497657.03	1384492.46
	н239	497703.57	1384494.44
	н57	497725.31	1384495.25
	34	497725.29	1384492.39
	33	497722.48	1384492.25
	32	497720.77	1384492.19
	31	497721.40	1384486.37
	30	497722.83	1384486.38
	н56	497725.64	1384486.40
	н15	497725.78	1384484.91
	5	497722.96	1384484.88
	н14	497719.76	1384484.86
	н620	497719.39	1384489.02
	н364	497703.53	1384488.44
	208	497703.49	1384489.58
	209	497677.77	1384488.71
	228	497725.00	1384485.66
	229	497724.65	1384485.30
	230	497725.00	1384484.95
	231	497725.36	1384485.30
	н48	498853.63	1384542.25

Название участка	Название межевого знака	X, м	Y, м
	21	498853.61	1384543.18
	н49	498648.11	1384534.47
	н621	498656.48	1384532.62
	н412	497599.16	1383383.36
	н247	497652.32	1383390.79
	н250	497651.71	1383396.75
	н415	497645.94	1383395.95
	215	497645.99	1383395.14
	216	497642.36	1383394.75
	н416	497619.89	1383392.30
	н413	497598.75	1383389.35
	н100	497266.28	1384563.82
	174	497266.87	1384563.84
	н323	497270.16	1384564.05
	н622	497266.73	1384610.74
	н623	497264.36	1384638.61
	н101	497260.81	1384639.45
	144	497651.31	1384487.14
	143	497651.05	1384492.21
	н242	497606.81	1384490.32
	н365	497607.17	1384484.44
	н200	497559.02	1383377.75
	н411	497581.22	1383380.85
	н414	497580.84	1383386.85
	н201	497523.72	1383378.88
	н246	497565.76	1384380.56
	н245	497571.25	1384385.07
	н624	497567.99	1384411.47
	н7	497569.10	1384411.55
	н12	497568.59	1384417.53
	н625	497561.26	1384417.02
	н292	497390.18	1383861.36
	н297	497388.25	1383883.55
	н626	497378.59	1383882.74
	н627	497380.77	1383860.48
	н277	498315.94	1384684.92
	н251	498314.37	1384719.86
	н252	498320.36	1384720.23
	н276	498321.92	1384685.08
	232	498320.98	1384687.73
	233	498320.63	1384687.37
	234	498320.98	1384687.02
	235	498321.34	1384687.37
	236	497804.12	1384504.76

Название участка	Название межевого знака	X, м	Y, м
	н628	497791.06	1384506.66
	н31	497731.45	1384505.16
	15	497731.42	1384503.56
	16	497731.40	1384501.64
	н170	497569.31	1384314.01
	н169	497562.45	1384370.07
	100	497559.55	1384367.69
	101	497565.71	1384313.83
	н109	497023.00	1384605.75
	н629	497022.96	1384606.17
	н264	497034.20	1384607.27
	н263	497081.19	1384613.68
	н630	497116.89	1384619.30
	н110	497120.99	1384621.29
	53	497018.43	1384606.90
	52	497018.66	1384605.15
	н168	497561.59	1384377.13
	н359	497551.92	1384456.32
	н167	497550.74	1384456.27
	99	497558.81	1384374.84
	н314	497027.26	1384553.24
	н108	497023.47	1384599.93
	51	497018.94	1384599.30
	50	497025.24	1384553.14
	68	497729.69	1384412.93
	69	497729.19	1384414.88
	70	497726.90	1384423.80
	237	497724.94	1384454.29
	71	497723.96	1384469.53
	6	497723.94	1384469.59
	н13	497721.12	1384469.56
	н1	497726.18	1384412.61
	2	497729.40	1384412.75
	н172	497569.48	1384276.51
	н631	497573.82	1384277.11
	н171	497570.02	1384308.20
	102	497566.33	1384308.04
	н136	497786.86	1384330.69
	н632	497739.32	1384332.60
	н134	497734.91	1384382.24
	238	497735.07	1384378.73
	77	497737.40	1384339.90
	78	497737.93	1384329.51
	20	498504.19	1384534.70

Название участка	Название межевого знака	X, м	Y, м
	н44	498647.92	1384540.66
	н633	498646.85	1384540.90
	н43	498504.15	1384535.95
	н103	497119.09	1384627.04
	н102	497241.14	1384644.07
	н634	497239.26	1384644.51
	н635	497120.44	1384627.69
	н47	498859.65	1384542.54
	н396	498868.52	1384542.97
	213	498868.51	1384546.82
	н395	498868.49	1384548.97
	н46	498859.47	1384548.53
	н187	497973.10	1384336.22
	н636	497936.96	1384336.00
	н186	497936.90	1384334.33
	107	497952.40	1384334.70
	108	497962.20	1384335.41
	109	497966.24	1384335.72
	н114	497247.67	1384636.39
	57	497252.53	1384637.05
	56	497256.43	1384637.60
	55	497256.22	1384640.28
	54	497252.30	1384639.73
	н113	497240.50	1384638.07
	н344	497703.19	1384500.86
	190	497703.21	1384500.01
	189	497703.22	1384499.64
	13	497703.25	1384499.58
	н27	497721.90	1384501.10
	14	497725.81	1384501.41
	н28	497725.70	1384503.40
	н29	497725.70	1384504.10
	н637	497723.81	1384503.45
	239	497724.06	1384503.20
	240	497723.70	1384502.85
	241	497723.35	1384503.20
	н638	497723.48	1384503.33
	н639	497717.89	1384501.40
	н190	497993.10	1384335.73
	н189	497985.62	1384336.18
	110	497985.81	1384332.58
	н640	497993.21	1384332.94
	н64	498685.27	1384525.56
	н65	498651.28	1384524.06
	н641	498651.95	1384523.80

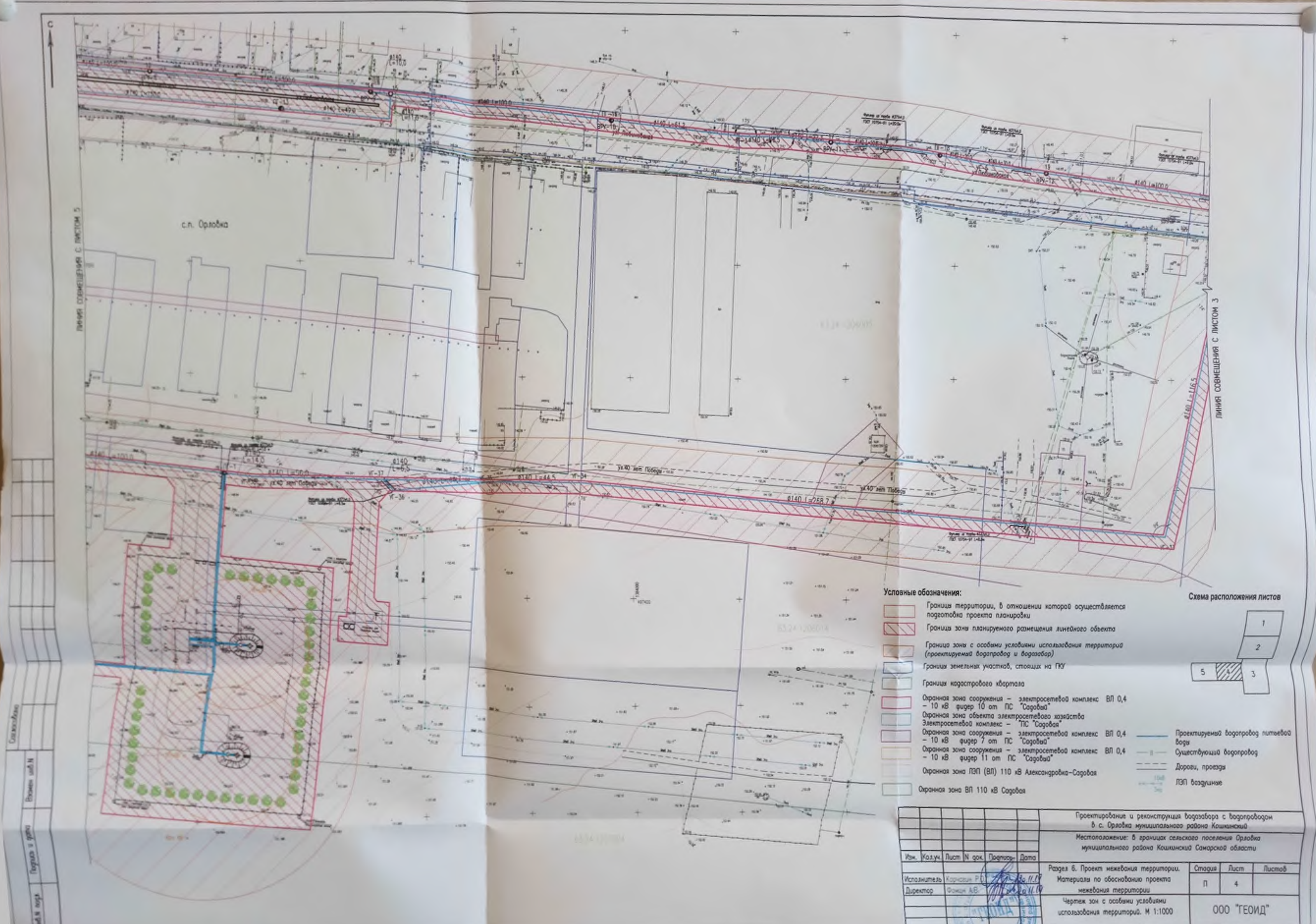
Название участка	Название межевого знака	X, м	Y, м
	н642	498661.30	1384524.08
	н357	497549.01	1384481.13
	н238	497548.37	1384487.84
	136	497547.60	1384487.81
	137	497548.27	1384481.12
	н133	497731.57	1384419.78
	н417	497730.85	1384427.86
	218	497730.74	1384427.86
	76	497730.08	1384427.82
	н371	497562.70	1384281.61
	н370	497563.26	1384275.64
	н150	497563.64	1384275.69
	н151	497563.02	1384281.66
	н385	497740.27	1384321.97
	н129	497740.13	1384323.54
	64	497739.04	1384323.52
	65	497739.12	1384322.02
	112	497964.66	1384333.10
	113	497964.30	1384333.46
	114	497963.95	1384333.10
	115	497964.30	1384332.75

ПРОЕКТ МЕЖЕВАНИЯ ТЕРРИТОРИИ ДЛЯ СТРОИТЕЛЬСТВА ОБЪЕКТА
 Проектирование и реконструкция водозабора с водопроводом в с. Орловка муниципального района Кошкинский



Перечень координат характерных точек охранной зоны водопровода и водозабора:

N	X	Y	N	X	Y	N	X	Y	N	X	Y	N	X	Y	N	X	Y
1	498443.37	1384735.49	66	497705.13	1384837.58	131	497462.22	1383774.39	136	497447.85	1383645.52	201	497443.34	1383488.29	238	497437.83	1383383.45
2	498443.32	1384735.52	67	497699.22	1384838.02	132	497458.44	1383771.13	137	497446.55	1383636.42	202	497443.42	1383488.22	237	497437.75	1383383.45
3	498443.28	1384735.55	68	497693.34	1384838.42	133	497469.08	1383771.54	138	497448.54	1383636.82	203	497443.52	1383488.22	236	497437.68	1383383.45
4	498443.24	1384735.58	69	497687.46	1384838.82	134	497479.72	1383771.94	139	497449.64	1383637.22	204	497443.62	1383488.22	235	497437.61	1383383.45
5	498443.20	1384735.61	70	497681.58	1384839.22	135	497490.36	1383772.34	140	497450.72	1383637.62	205	497443.72	1383488.22	234	497437.54	1383383.45
6	498443.16	1384735.64	71	497675.70	1384839.62	136	497501.14	1383772.74	141	497452.08	1383638.02	206	497443.82	1383488.22	233	497437.47	1383383.45
7	498443.12	1384735.67	72	497669.82	1384840.02	137	497511.92	1383773.14	142	497453.44	1383638.42	207	497443.92	1383488.22	232	497437.40	1383383.45
8	498443.08	1384735.70	73	497663.94	1384840.42	138	497522.70	1383773.54	143	497454.80	1383638.82	208	497444.02	1383488.22	231	497437.33	1383383.45
9	498443.04	1384735.73	74	497658.06	1384840.82	139	497533.48	1383773.94	144	497456.16	1383639.22	209	497444.12	1383488.22	230	497437.26	1383383.45
10	498443.00	1384735.76	75	497652.18	1384841.22	140	497544.26	1383774.34	145	497457.52	1383639.62	210	497444.22	1383488.22	229	497437.19	1383383.45
11	498442.96	1384735.79	76	497646.30	1384841.62	141	497555.04	1383774.74	146	497458.88	1383640.02	211	497444.32	1383488.22	228	497437.12	1383383.45
12	498442.92	1384735.82	77	497640.42	1384842.02	142	497565.82	1383775.14	147	497460.24	1383640.42	212	497444.42	1383488.22	227	497437.05	1383383.45
13	498442.88	1384735.85	78	497634.54	1384842.42	143	497576.60	1383775.54	148	497461.60	1383640.82	213	497444.52	1383488.22	226	497436.98	1383383.45
14	498442.84	1384735.88	79	497628.66	1384842.82	144	497587.38	1383775.94	149	497462.96	1383641.22	214	497444.62	1383488.22	225	497436.91	1383383.45
15	498442.80	1384735.91	80	497622.78	1384843.22	145	497598.16	1383776.34	150	497464.32	1383641.62	215	497444.72	1383488.22	224	497436.84	1383383.45
16	498442.76	1384735.94	81	497616.90	1384843.62	146	497608.94	1383776.74	151	497465.68	1383642.02	216	497444.82	1383488.22	223	497436.77	1383383.45
17	498442.72	1384735.97	82	497611.02	1384844.02	147	497619.72	1383777.14	152	497467.04	1383642.42	217	497444.92	1383488.22	222	497436.70	1383383.45
18	498442.68	1384736.00	83	497605.14	1384844.42	148	497630.50	1383777.54	153	497468.40	1383642.82	218	497445.02	1383488.22	221	497436.63	1383383.45
19	498442.64	1384736.03	84	497599.26	1384844.82	149	497641.28	1383777.94	154	497469.76	1383643.22	219	497445.12	1383488.22	220	497436.56	1383383.45
20	498442.60	1384736.06	85	497593.38	1384845.22	150	497652.06	1383778.34	155	497471.12	1383643.62	220	497445.22	1383488.22	219	497436.49	1383383.45
21	498442.56	1384736.09	86	497587.50	1384845.62	151	497662.84	1383778.74	156	497472.48	1383644.02	221	497445.32	1383488.22	218	497436.42	1383383.45
22	498442.52	1384736.12	87	497581.62	1384846.02	152	497673.62	1383779.14	157	497473.84	1383644.42	222	497445.42	1383488.22	217	497436.35	1383383.45
23	498442.48	1384736.15	88	497575.74	1384846.42	153	497684.40	1383779.54	158	497475.20	1383644.82	223	497445.52	1383488.22	216	497436.28	1383383.45
24	498442.44	1384736.18	89	497569.86	1384846.82	154	497695.18	1383780.00	159	497476.56	1383645.22	224	497445.62	1383488.22	215	497436.21	1383383.45
25	498442.40	1384736.21	90	497563.98	1384847.22	155	497705.96	1383780.40	160	497477.92	1383645.62	225	497445.72	1383488.22	214	497436.14	1383383.45
26	498442.36	1384736.24	91	497558.10	1384847.62	156	497716.74	1383780.80	161	497479.28	1383646.02	226	497445.82	1383488.22	213	497436.07	1383383.45
27	498442.32	1384736.27	92	497552.22	1384848.02	157	497727.52	1383781.20	162	497480.64	1383646.42	227	497445.92	1383488.22	212	497436.00	1383383.45
28	498442.28	1384736.30	93	497546.34	1384848.42	158	497738.30	1383781.60	163	497482.00	1383646.82	228	497446.02	1383488.22	211	497435.93	1383383.45
29	498442.24	1384736.33	94	497540.46	1384848.82	159	497749.08	1383782.00	164	497483.36	1383647.22	229	497446.12	1383488.22	210	497435.86	1383383.45
30	498442.20	1384736.36	95	497534.58	1384849.22	160	497759.86	1383782.40	165	497484.72	1383647.62	230	497446.22	1383488.22	209	497435.79	1383383.45
31	498442.16	1384736.39	96	497528.70	1384849.62	161	497770.64	1383782.80	166	497486.08	1383648.02	231	497446.32	1383488.22	208	497435.72	1383383.45
32	498442.12	1384736.42	97	497522.82	1384850.02	162	497781.42	1383783.20	167	497487.44	1383648.42	232	497446.42	1383488.22	207	497435.65	1383383.45
33	498442.08	1384736.45	98	497516.94	1384850.42	163	497792.20	1383783.60	168	497488.80	1383648.82	233	497446.52	1383488.22	206	497435.58	1383383.45
34	498442.04	1384736.48	99	497511.06	1384850.82	164	497802.98	1383784.00	169	497490.16	1383649.22	234	497446.62	1383488.22	205	497435.51	1383383.45
35	498442.00	1384736.51	100	497505.18	1384851.22	165	497813.76	1383784.40	170	497491.52	1383649.62	235	497446.72	1383488.22	204	497435.44	1383383.45
36	498441.96	1384736.54	101	497499.30	1384851.62	166	497824.54	1383784.80	171	497492.88	1383650.02	236	497446.82	1383488.22	203	497435.37	1383383.45
37	498441.92	1384736.57	102	497493.42	1384852.02	167	497835.32	1383785.20	172	497494.24	1383650.42	237	497446.92	1383488.22	202	497435.30	1383383.45
38	498441.88	1384736.60	103	497487.54	1384852.42	168	497846.10	1383785.60	173	497495.60	1383650.82	238	497447.02	1383488.22	201	497435.23	1383383.45
39	498441.84	1384736.63	104	497481.66	1384852.82	169	497856.88	1383786.00	174	497496.96	1383651.22	239	497447.12	1383488.22	200	497435.16	1383383.45
40	498441.80	1384736.66	105	497475.78	1384853.22	170	497867.66	1383786.40	175	497498.32	1383651.62	240	497447.22	1383488.22	199	497435.09	1383383.45
41	498441.76	1384736.69	106	497469.90	1384853.62	171	497878.44	1383786.80	176	497500.00	1383652.02	241	497447.32	1383488.22	198	497435.02	1383383.45
42	498441.72	1384736.72	107	497464.02	1384854.02	172	497889.22	1383787.20	177	497501.36	1383652.42	242	497447.42	1383488.22	197	497434.95	1383383.45
43	498441.68	1384736.75	108	497458.14	1384854.42	173	497900.00	1383787.60	178	497502.72	1383652.82	243	497447.52	1383488.22	196	497434.88	1383383.45
44	498441.64	1384736.78	109	497452.26	1384854.82	174	497910.78	1383788.00	179	497504.08	1383653.22	244	497447.62	1383488.22	195	497434.81	1383383.45
45	498441.60	1384736.81	110	497446.38	1384855.22	175	497921.56	1383788.40	180	497505.44	1383653.62	245	497447.72	1383488.22	194	497434.74	1383383.45
46	498441.56	1384736.84	111	497440.50	1384855.62	176	497932.34	1383788.80	181	497506.80	1383654.02	246	497447.82	1383488.22	193	497434.67	1383383.45
47	498441.52	1384736.87	112	497434.62	1384856.02	177	497943.12	1383789.20	182	497508.16	1383654.42	247	497447.92	1383488.22	192	497434.60	1383383.45
48	498441.48	1384736.90	113	497428.74	1384856.42	178	497953.90	1383789.60	183	497509.52	1383654.82	248	497448.02	1383488.22	191	497434.53	1383383.45
49	498441.44	1384736.93	114	497422.86	1384856.82	179	497964.68	1383790.00	184	497510.88	1383655.22	249	497448.12	1383488.22	190	497434.46	1383383.45
50	498441.40	1384736.96	115	497416.98	1384857.22	180	497975.46	1383790.40	185	497512.24	1383655.62	250	497448.22	1383488.22	189	497434.39	1383383.45
51	498441.36	1384736.99	116	497411.10	1384857.62	181	497986.24	1383790.80	186	497513.60	1383656.02	251	497448.32	1383488.22	188	497434.32	1383383.45
52	498441.32	1384737.02	117	497405.22	1384858.02	182	497997.02	1383791.20	187	497514.96	1383656.42	252	497448.42	1383488.22	187	497434.25	1383383.45
53	498441.28	1384737.05	118	497399.34	1384858.42	183	498007.80	1383791.60	188	497516.32	1383656.82	253	497448.52	1383488.22	186	497434.18	1383383.45
54	498441.24	1384737.0															



с.п. Орловка

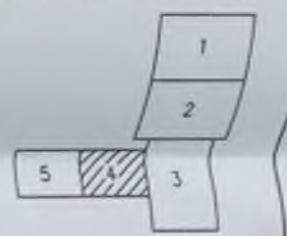
ЛИНИЯ СОВМЕЩЕНИЯ С ЛИСТОМ 5

ЛИНИЯ СОВМЕЩЕНИЯ С ЛИСТОМ 3

Условные обозначения:

- Граница территории, в отношении которой осуществляется подготовка проекта планировки
- Граница зоны планируемого размещения линейного объекта
- Граница зоны с особыми условиями использования территории (проектируемый водопровод и водозабор)
- Граница земельных участков, стоящих на ПКУ
- Граница кадастрового квартала
- Охранная зона сооружения – электросетевого комплекса ВЛ 0,4 – 10 кВ фидер 10 от ПС "Саровая"
- Охранная зона объекта электросетевого хозяйства Электросетевой комплекс – ПС "Саровая"
- Охранная зона сооружения – электросетевого комплекса ВЛ 0,4 – 10 кВ фидер 7 от ПС "Саровая"
- Охранная зона сооружения – электросетевого комплекса ВЛ 0,4 – 10 кВ фидер 11 от ПС "Саровая"
- Охранная зона ЛЭП (ВЛ) 110 кВ Александровка-Саровая
- Охранная зона ВЛ 110 кВ Саровая
- Проектируемый водопровод питьевой воды
- Существующий водопровод
- Дороги, проезды
- ЛЭП воздушные

Схема расположения листов



				Проектирование и реконструкция водозабора с водопроводом в с. Орловка муниципального района Кашинский		
				Местоположение: в границах сельского поселения Орловка муниципального района Кашинский Самарской области		
Изм.	Колуч.	Лист	№ док.	Подпись	Дата	
Исполнитель	Корсаков Р.В.				10.11.17	Раздел 6. Проект межевания территории. Материалы по обоснованию проекта межевания территории
Директор	Фомин А.В.				10.11.17	Чертеж зон с особыми условиями использования территории. М 1:1000
				Стадия	Лист	Листов
				П	4	
				ООО "ГЕОИД"		

ЛИНИЯ СОВМЕЩЕНИЯ С ЛИСТОМ 4

с.п. Орловка

Условные обозначения:

















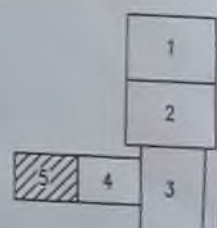
-  Границы территории, в отношении которой осуществляется подготовка проекта планировки
-  Границы зоны планируемого размещения линейного объекта
-  Границы зон с особыми условиями использования территорий (проектируемый водопровод и водозабор)
-  Границы земельных участков, стоящих на ГКУ
-  Границы кадастрового квартала
-  Охранная зона сооружения – электросетевого комплекса ВЛ 0,4 – 10 кВ фидер 10 от ПС "Соговая"
-  Охранная зона объекта электросетевого хозяйства
-  Электросетевой комплекс – ТПС "Соговая"
-  Охранная зона сооружения – электросетевого комплекса ВЛ 0,4 – 10 кВ фидер 7 от ПС "Соговая"
-  Охранная зона сооружения – электросетевого комплекса ВЛ 0,4 – 10 кВ фидер 11 от ПС "Соговая"
-  Охранная зона ЛЭП (ВЛ) 110 кВ Александровка-Соговая
-  Охранная зона ВЛ 110 кВ Соговая
-  Проектируемый водопровод питьевой воды
-  Существующий водопровод
-  Дороги, проезды
-  ЛЭП воздушные

Схема расположения листов



Проектирование и реконструкция водозабора с водопроводом в с. Орловка муниципального района Кошкинский				Страница		
Местоположение: в границах сельского поселения Орловка муниципального района Кошкинский Самарской области.				Лист		
Изм.	Кол.уч.	Лист	№ док.	Подпись	Дата	Листов
Исполнитель	Корсаков Ф.И.			И.И.И.		5
Директор	Филиппов В.В.			В.И.В.		п
Раздел 6. Проект межевания территории. Материалы по обоснованию проекта межевания территории.				ООО "ГЕОИД"		
Чертеж зон с особыми условиями использования территорий. М 1:1000				Формат А2		

Составлено
Выполнено
Проверено и фото
Исполнитель

