

РОССИЙСКАЯ ФЕДЕРАЦИЯ
САМАРСКАЯ ОБЛАСТЬ, СОБРАНИЕ ПРЕДСТАВИТЕЛЕЙ
СЕЛЬСКОГО ПОСЕЛЕНИЯ ОРЛОВКА
МУНИЦИПАЛЬНОГО РАЙОНА КОШКИНСКИЙ

РЕШЕНИЕ

от 10 августа 2017 года

№ 69

О внесении изменений в Правила землепользования и застройки сельского поселения Орловка муниципального района Кошкинский Самарской области.

В соответствии со статьей 32 Градостроительного кодекса Российской Федерации, пунктом 20 части 1 статьи 14 Федерального закона от 6 октября 2003 года № 131-ФЗ «Об общих принципах организации местного самоуправления в Российской Федерации», с учетом заключения о результатах публичных слушаний по проекту изменений в Правила землепользования и застройки сельского поселения Орловка муниципального района Кошкинский Самарской области от 09.08.2017г.,

Собрание представителей сельского поселения Орловка муниципального района Кошкинский Самарской области решило:

1. Внести изменения в карту градостроительного зонирования сельского поселения Орловка муниципального района Кошкинский Самарской области (масштабы 1:5000; 1:25000) Правил землепользования и застройки сельского поселения Орловка муниципального района Кошкинский Самарской области, утвержденные решением Собрании представителей сельского поселения Орловка муниципального района Кошкинский Самарской области от 23.12.2013 № 111, в части изменения зонирования с территориальной зоны Ж1 «Зона застройки индивидуальными жилыми домами» на территориальную зону Ж2 «Зона застройки малоэтажными жилыми домами» земельных участков:

- с. Орловка, ул. Любимовская, дом 17, утвержденного постановлением администрации муниципального района Кошкинский «Об утверждении проекта планировки территории и проекта межевания территории объекта многоквартирного жилого дома» от 12.12.2016г. №858, а так же Постановлением администрации муниципального района Кошкинский № 35 от 31.01.2017г. «О внесении изменений в Постановление администрации муниципального района Кошкинский Самарской области от 12.12.2016г. №858 «Об утверждении проекта планировки территории и проекта межевания территории объекта многоквартирного жилого дома»».

- с. Орловка, ул. Октябрьская, дом 29, утвержденного Постановлением администрации муниципального района Кошкинский «Об утверждении проекта планировки территории и проекта межевания территории объекта многоквартирного жилого дома» от 30.01.2017г. №28 согласно приложениям к настоящему решению.

2. Опубликовать настоящее решение в газете «Северные Нивы».

3. Настоящее решение вступает в силу со дня его официального опубликования.

Глава сельского поселения Орловка
муниципального района Кошкинский
Самарской области

А.Г. Немов

Председатель Собрании представителей
сельского поселения Орловка
муниципального района Кошкинский
Самарской области



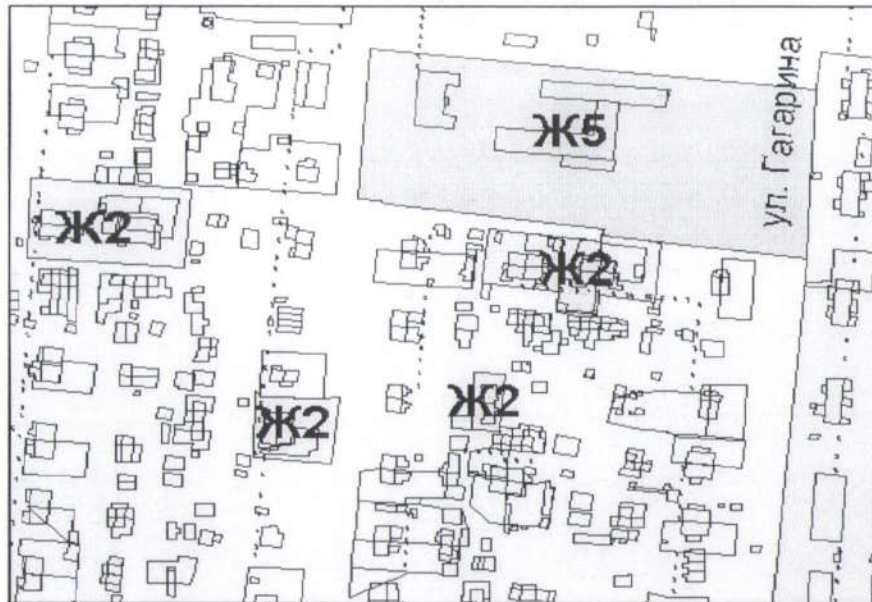
О.В. Худяков

Приложение к решению собрания
представителей сельского поселения
Орловка муниципального района
Кошкинский Самарской области
от 10 августа 2017 г. за № 69

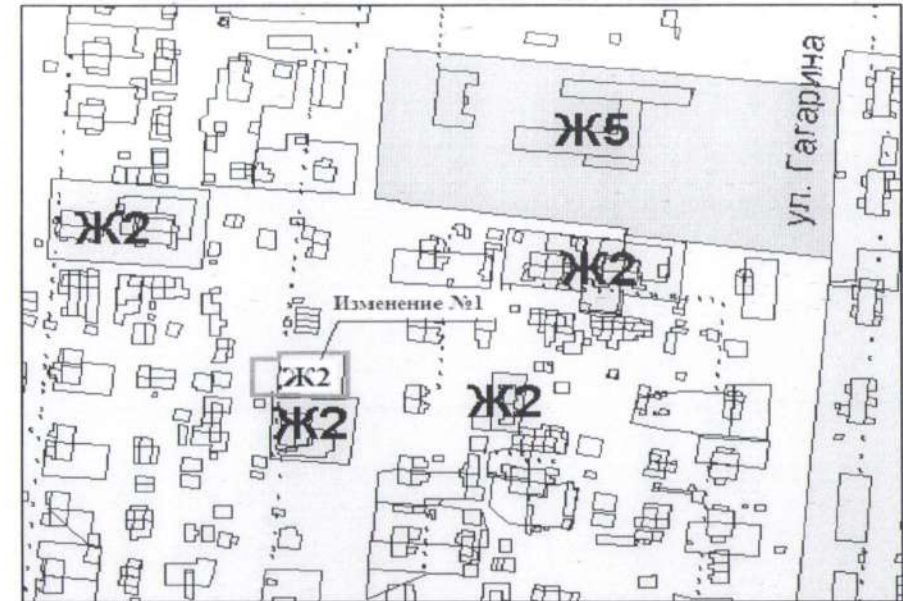
Изменения

В карту градостроительного зонирования сельского поселения Орловка муниципального района Кошкинский Самарской области (М 1:5000) и карту градостроительного зонирования сельского поселения Орловка муниципального района Кошкинский Самарской области (М 1:25000)

Карта градостроительного зонирования
села Орловка (фрагмент)



Карта градостроительного зонирования села
Орловка (фрагмент в редакции изменений)



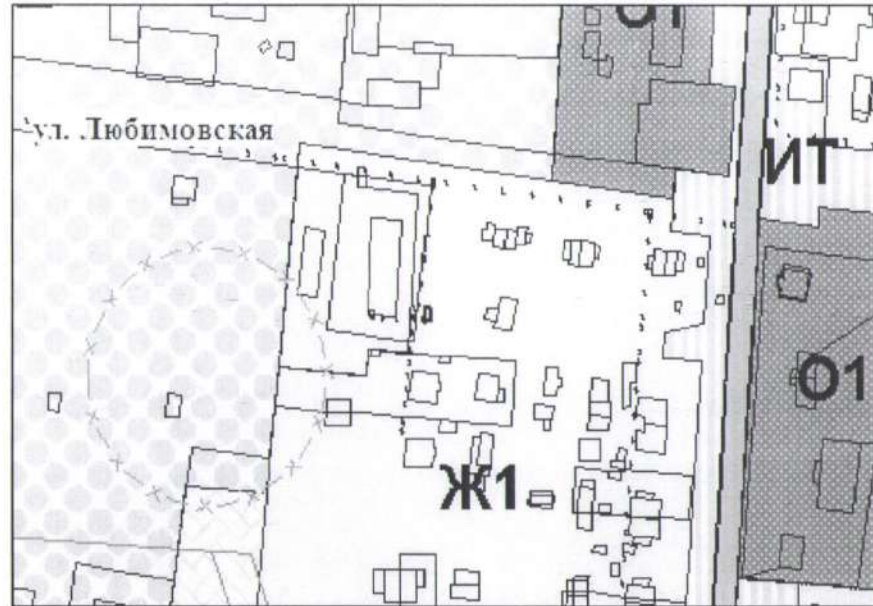
1. Изменение градостроительного зонирования земельного участка, расположенного по адресу: Самарская область, Кошкинский район, с. Орловка, ул. Октябрьская, дом 29, площадью 1497 кв.м. на территории села Орловка с Зоны Ж1 «Зона застройки индивидуальными жилыми домами» на Зону Ж2 «Зона застройки малоэтажными жилыми домами».

Приложение к решению собрания
представителей сельского поселения
Орловка муниципального района
Кошкинский Самарской области
от 10 августа 2017 г. за № 69

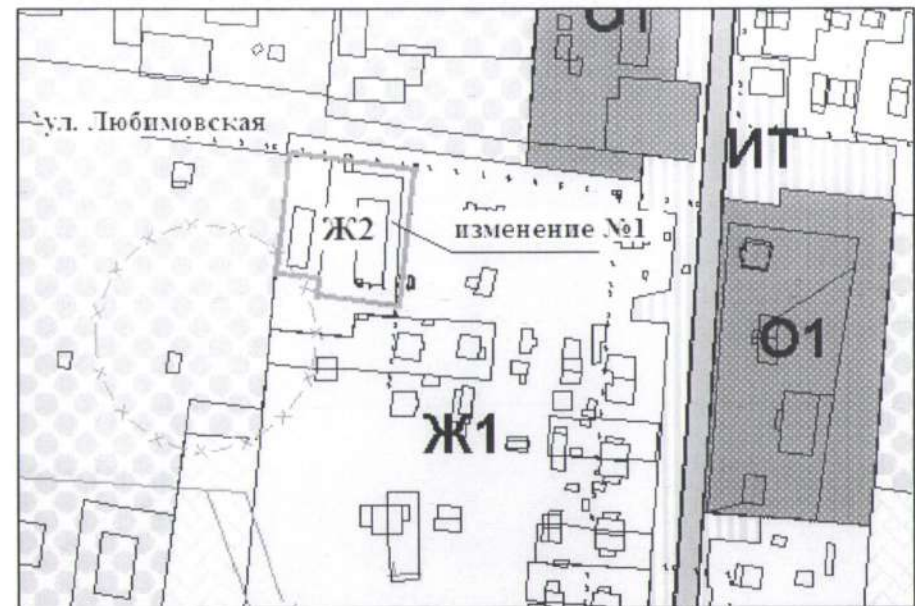
Изменения

В Карту градостроительного зонирования сельского поселения Орловка муниципального района Кошкинский Самарской области (М 1:5000) и Карту градостроительного зонирования сельского поселения Орловка муниципального района Кошкинский Самарской области (М 1:25000)

Карта градостроительного зонирования
села Орловка (фрагмент)



Карта градостроительного зонирования села
Орловка (фрагмент в редакции изменений)



1. Изменение градостроительного зонирования земельного участка, расположенного по адресу: Самарская область, Кошкинский район, с. Орловка, ул. Любимовская, дом 17, площадью 2311 кв.м. на территории села Орловка с Зоны Ж1 «Зона застройки индивидуальными жилыми домами» на Зону Ж2 «Зона застройки малоэтажными жилыми домами».