









### МАТЕРИАЛЫ ПО ОБОСНОВАНИЮ ПРОЕКТА ПЛАНИРОВКИ ТЕРРИТОРИИ

"Техническое перевооружение нефтегазосборного трубопровода от АГЗУ № 3 Смородинского месторождения до МНС Смородинского месторождения" в границах сельского поселения Надеждино муниципального района Кошкинский Самарской области



#### Условные обозначения:

-  - Граница зоны планируемого размещения линейного объекта
-  - Границы сельских поселений
-  - Граница земель населенного пункта
-  - Граница с/х угодий (пашни) в составе земель из категории - с/х назначения
-  - Граница с/х угодий (пастбища) в составе земель из категории - с/х назначения
-  - Граница земель из категории - земли водного фонда

ООО "РИТЭК"				Проект планировки территории для строительства объекта ООО "РИТЭК" "Техническое перевооружение нефтегазосборного трубопровода от АГЗУ № 3 Смородинского месторождения до МНС Смородинского месторождения" в границах сельского поселения Надеждино муниципального района Кошкинский Самарской области				
Изм.	Лист	№ документа	Подпись	Дата	Раздел 3. Материалы по обоснованию проекта планировки территории. Графическая часть	Стадия	Лист	Листов
Исполнит.		Прозьякина Е.В.				ПП	1	1
Директор		Ховрин Н.А.						
					Схема расположения элемента планировочной структуры М 1:25000			ООО "Средневолжская землестроительная компания" г. Самара