

ОПИСАНИЕ МЕСТОПОЛОЖЕНИЯ ГРАНИЦ
Зона застройки индивидуальными жилыми домами (Ж1)
(наименование объекта, местоположение границ которого описано (далее - объект))

Раздел 1

Сведения об объекте

Сведения об объекте		
№ п/п	Характеристики объекта	Описание характеристик
1	2	3
1	Местоположение объекта	Самарская область, муниципальный район Кошкинский, сельское поселение Большая Константиновка, поселок Алексеевка
2	Площадь объекта +/- величина погрешности определения площади (P+/- Дельта P)	419499 кв.м ± 273 кв.м
3	Иные характеристики объекта	–

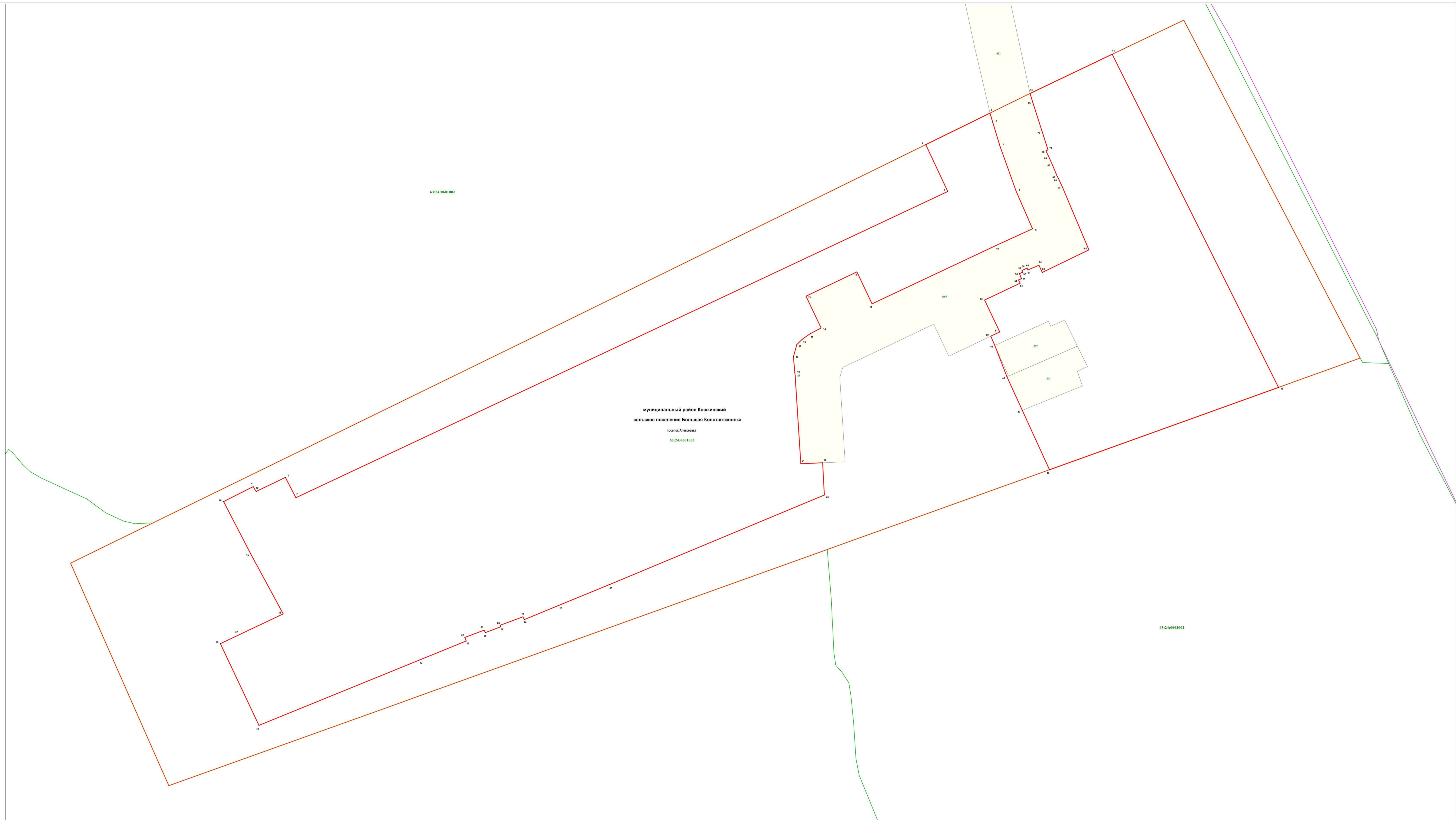
Раздел 2

Сведения о местоположении границ объекта					
1. Система координат <u>МСК-63</u>					
2. Сведения о характерных точках границ объекта					
Обозначение характерных точек границ	Координаты, м		Метод определения координат характерной точки	Средняя квадратическая погрешность положения характерной точки (M _t), м	Описание обозначения точки на местности (при наличии)
	X	Y			
1	2	3	4	5	6
Зона1(1)	-	-	-	-	-
1	514762.24	1377572.02	Картометрический метод	0.10	-
2	514733.38	1377586.92	Картометрический метод	0.10	-
3	515167.48	1378511.83	Картометрический метод	0.10	-
4	515234.03	1378480.65	Картометрический метод	0.10	-
5	515278.72	1378571.75	Картометрический метод	0.10	-
6	515265.52	1378575.75	Картометрический метод	0.10	-
7	515232.36	1378585.81	Картометрический метод	0.10	-
8	515168.12	1378608.78	Картометрический метод	0.10	-
9	515114.68	1378632.14	Картометрический метод	0.10	-
10	515090.85	1378580.14	Картометрический метод	0.10	-
11	515008.35	1378404.34	Картометрический метод	0.10	-
12	515053.49	1378382.85	Картометрический метод	0.10	-
13	515019.09	1378310.61	Картометрический метод	0.10	-
14	514973.95	1378332.11	Картометрический метод	0.10	-
15	514965.94	1378316.65	Картометрический метод	0.10	-
16	514957.99	1378305.28	Картометрический метод	0.10	-
17	514950.49	1378297.76	Картометрический метод	0.10	-
18	514933.25	1378292.90	Картометрический метод	0.10	-
19	514911.06	1378294.87	Картометрический метод	0.10	-
20	514906.86	1378295.25	Картометрический метод	0.10	-
21	514781.46	1378303.30	Картометрический метод	0.10	-
22	514782.86	1378334.27	Картометрический метод	0.10	-
23	514737.17	1378336.69	Картометрический метод	0.10	-
24	514610.29	1378031.97	Картометрический метод	0.10	-
25	514581.07	1377960.84	Картометрический метод	0.10	-
26	514560.56	1377911.11	Картометрический метод	0.10	-
27	514564.48	1377909.05	Картометрический метод	0.10	-
28	514552.47	1377876.67	Картометрический метод	0.10	-
29	514550.30	1377877.61	Картометрический метод	0.10	-
30	514542.10	1377855.73	Картометрический метод	0.10	-
31	514545.57	1377854.14	Картометрический метод	0.10	-
32	514535.31	1377826.58	Картометрический метод	0.10	-
33	514530.28	1377828.64	Картометрический метод	0.10	-
34	514503.39	1377762.62	Картометрический метод	0.10	-
35	514410.52	1377534.56	Картометрический метод	0.10	-
36	514526.46	1377479.84	Картометрический метод	0.10	-
37	514538.40	1377505.06	Картометрический метод	0.10	-
38	514568.69	1377568.97	Картометрический метод	0.10	-
39	514653.87	1377522.68	Картометрический метод	0.10	-
40	514727.92	1377484.40	Картометрический метод	0.10	-
41	514749.09	1377526.23	Картометрический метод	0.10	-
42	514742.18	1377530.60	Картометрический метод	0.10	-
1	514762.24	1377572.02	Картометрический метод	0.10	-
Зона1(2)	-	-	-	-	-
43	515306.57	1378628.52	Картометрический метод	0.10	-
44	515362.14	1378745.22	Картометрический метод	0.10	-
45	514889.77	1378981.14	Картометрический метод	0.10	-
46	514773.03	1378656.11	Картометрический метод	0.10	-
47	514857.20	1378617.57	Аналитический метод	0.20	-
48	514904.77	1378595.80	Аналитический метод	0.20	-

49	514949.38	1378578.61	Картометрический метод	0.10	–
50	514962.36	1378572.82	Картометрический метод	0.10	–
51	514968.44	1378585.62	Картометрический метод	0.10	–
52	515013.61	1378564.17	Картометрический метод	0.10	–
53	515037.52	1378614.50	Картометрический метод	0.10	–
54	515042.11	1378612.33	Картометрический метод	0.10	–
55	515044.03	1378616.40	Картометрический метод	0.10	–
56	515051.11	1378613.60	Картометрический метод	0.10	–
57	515053.11	1378618.23	Картометрический метод	0.10	–
58	515055.59	1378617.13	Картометрический метод	0.10	–
59	515057.35	1378621.10	Картометрический метод	0.10	–
60	515059.02	1378624.28	Картометрический метод	0.10	–
61	515056.33	1378625.53	Картометрический метод	0.10	–
62	515063.03	1378641.26	Картометрический метод	0.10	–
63	515052.75	1378645.91	Картометрический метод	0.10	–
64	515084.82	1378712.03	Картометрический метод	0.10	–
65	515173.97	1378674.51	Картометрический метод	0.10	–
66	515185.60	1378669.09	Картометрический метод	0.10	–
67	515189.72	1378666.88	Картометрический метод	0.10	–
68	515206.56	1378659.84	Картометрический метод	0.10	–
69	515216.59	1378655.18	Картометрический метод	0.10	–
70	515225.13	1378651.17	Картометрический метод	0.10	–
71	515226.67	1378654.01	Картометрический метод	0.10	–
72	515251.85	1378645.97	Картометрический метод	0.10	–
73	515294.26	1378632.38	Картометрический метод	0.10	–
43	515306.57	1378628.52	Картометрический метод	0.10	–

3. Сведения о характерных точках части (частей) границы объекта

Обозначение характерных точек части границы	Координаты, м		Метод определения координат характерной точки	Средняя квадратическая погрешность положения характерной точки (M_t), м	Описание обозначения точки на местности (при наличии)
	X	Y			
1	2	3	4	5	6
–	–	–	–	–	–



Масштаб 1:1000

Используемые условные знаки и обозначения:

- характерная точка границы
- территориальная зона
- граница сельского поселения
- граница кадастрового квартала
- граница населенного пункта
- земельный участок, кадастровый номер
- подпись кадастрового квартала

муниципальный район Кошкинский - наименование муниципального района
сельское поселение Большая Константиновка - наименование сельского поселения
поселок Алексеевка - наименование населенного пункта

ОПИСАНИЕ МЕСТОПОЛОЖЕНИЯ ГРАНИЦ
Зона застройки индивидуальными жилыми домами (Ж1)
(наименование объекта, местоположение границ которого описано (далее - объект))

Раздел 1

Сведения об объекте

Сведения об объекте		
№ п/п	Характеристики объекта	Описание характеристик
1	2	3
1	Местоположение объекта	Самарская область, муниципальный район Кошкинский, сельское поселение Большая Константиновка, село Большая Константиновка
2	Площадь объекта +/- величина погрешности определения площади (P+/- Дельта P)	576875 кв.м ± 343 кв.м
3	Иные характеристики объекта	–

Раздел 2

Сведения о местоположении границ объекта					
1. Система координат <u>МСК-63</u>					
2. Сведения о характерных точках границ объекта					
Обозначение характерных точек границ	Координаты, м		Метод определения координат характерной точки	Средняя квадратическая погрешность положения характерной точки (M _t), м	Описание обозначения точки на местности (при наличии)
	X	Y			
1	2	3	4	5	6
1	506240.98	1382103.51	Картометрический метод	0.10	–
2	506263.66	1382107.87	Картометрический метод	0.10	–
3	506273.55	1382112.15	Картометрический метод	0.10	–
4	506284.77	1382125.72	Картометрический метод	0.10	–
5	506284.28	1382146.99	Картометрический метод	0.10	–
6	506281.45	1382181.78	Картометрический метод	0.10	–
7	506278.94	1382224.15	Картометрический метод	0.10	–
8	506277.58	1382260.84	Картометрический метод	0.10	–
9	506274.97	1382291.50	Картометрический метод	0.10	–
10	506273.82	1382320.60	Картометрический метод	0.10	–
11	506272.73	1382351.44	Картометрический метод	0.10	–
12	506269.13	1382393.62	Картометрический метод	0.10	–
13	506265.46	1382433.20	Картометрический метод	0.10	–
14	506241.24	1382466.85	Картометрический метод	0.10	–
15	506212.66	1382507.78	Картометрический метод	0.10	–
16	506164.73	1382562.70	Картометрический метод	0.10	–
17	506160.36	1382588.23	Картометрический метод	0.10	–
18	506036.29	1382567.90	Картометрический метод	0.10	–
19	506033.81	1382587.93	Картометрический метод	0.10	–
20	506020.64	1382629.08	Картометрический метод	0.10	–
21	506008.36	1382671.07	Картометрический метод	0.10	–
22	505993.05	1382713.15	Картометрический метод	0.10	–
23	505981.88	1382748.17	Картометрический метод	0.10	–
24	505969.78	1382781.04	Картометрический метод	0.10	–
25	505961.32	1382804.27	Картометрический метод	0.10	–
26	505949.36	1382826.73	Картометрический метод	0.10	–
27	505939.28	1382838.73	Картометрический метод	0.10	–
28	505933.75	1382842.79	Картометрический метод	0.10	–
29	505919.88	1382843.17	Картометрический метод	0.10	–
30	505909.82	1382841.88	Картометрический метод	0.10	–
31	505900.02	1382902.95	Картометрический метод	0.10	–
32	505895.02	1382926.08	Картометрический метод	0.10	–
33	505937.58	1382935.31	Картометрический метод	0.10	–
34	505931.83	1382977.98	Картометрический метод	0.10	–
35	505926.57	1383007.20	Картометрический метод	0.10	–
36	505912.19	1383005.00	Картометрический метод	0.10	–
37	505904.38	1383038.19	Картометрический метод	0.10	–
38	505900.42	1383037.56	Картометрический метод	0.10	–
39	505895.81	1383036.85	Картометрический метод	0.10	–
40	505893.88	1383046.05	Картометрический метод	0.10	–
41	505885.21	1383087.53	Картометрический метод	0.10	–
42	505879.84	1383113.06	Картометрический метод	0.10	–
43	505867.69	1383159.39	Картометрический метод	0.10	–
44	505856.27	1383201.36	Картометрический метод	0.10	–
45	505832.92	1383274.24	Картометрический метод	0.10	–
46	505826.17	1383273.35	Картометрический метод	0.10	–
47	505814.48	1383320.74	Картометрический метод	0.10	–
48	505801.62	1383365.14	Картометрический метод	0.10	–
49	505782.40	1383422.94	Картометрический метод	0.10	–
50	505775.14	1383426.83	Картометрический метод	0.10	–
51	505729.21	1383421.17	Картометрический метод	0.10	–

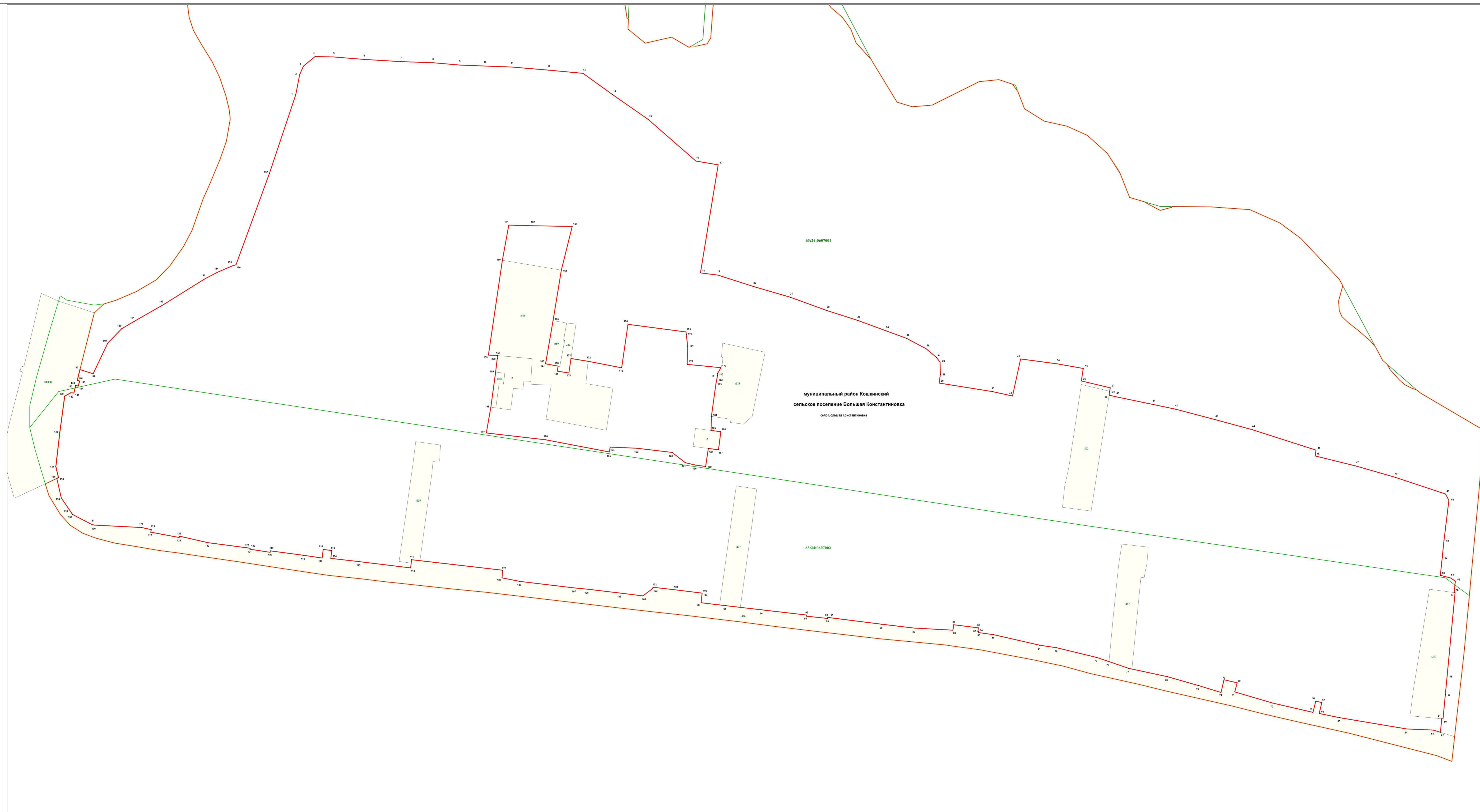
52	505709.63	1383419.11	Картометрический метод	0.10	–
53	505689.17	1383416.97	Картометрический метод	0.10	–
54	505685.88	1383429.11	Картометрический метод	0.10	–
55	505682.41	1383434.14	Картометрический метод	0.10	–
56	505669.32	1383432.89	Картометрический метод	0.10	–
57	505669.18	1383433.92	Аналитический метод	0.10	–
58	505573.14	1383424.71	Аналитический метод	0.10	–
59	505552.19	1383422.70	Аналитический метод	0.10	–
60	505524.29	1383420.03	Аналитический метод	0.10	–
61	505524.42	1383418.59	Картометрический метод	0.10	–
62	505508.87	1383417.09	Картометрический метод	0.10	–
63	505511.45	1383408.73	Картометрический метод	0.10	–
64	505512.77	1383378.38	Картометрический метод	0.10	–
65	505525.66	1383301.38	Картометрический метод	0.10	–
66	505530.52	1383277.97	Картометрический метод	0.10	–
67	505543.00	1383280.94	Картометрический метод	0.10	–
68	505544.62	1383274.01	Картометрический метод	0.10	–
69	505531.79	1383270.87	Картометрический метод	0.10	–
70	505542.47	1383224.65	Картометрический метод	0.10	–
71	505555.31	1383181.00	Картометрический метод	0.10	–
72	505565.68	1383183.87	Картометрический метод	0.10	–
73	505569.21	1383168.79	Картометрический метод	0.10	–
74	505554.59	1383165.28	Картометрический метод	0.10	–
75	505562.44	1383139.62	Картометрический метод	0.10	–
76	505572.84	1383103.64	Картометрический метод	0.10	–
77	505582.35	1383059.27	Аналитический метод	0.10	–
78	505589.99	1383036.77	Аналитический метод	0.10	–
79	505594.74	1383022.80	Картометрический метод	0.10	–
80	505605.92	1382976.89	Картометрический метод	0.10	–
81	505608.88	1382957.32	Картометрический метод	0.10	–
82	505620.97	1382904.59	Картометрический метод	0.10	–
83	505623.84	1382887.02	Картометрический метод	0.10	–
84	505624.27	1382887.07	Картометрический метод	0.10	–
85	505624.39	1382886.33	Картометрический метод	0.10	–
86	505628.80	1382886.85	Картометрический метод	0.10	–
87	505632.35	1382858.64	Картометрический метод	0.10	–
88	505626.14	1382857.58	Картометрический метод	0.10	–
89	505628.50	1382813.10	Картометрический метод	0.10	–
90	505633.04	1382775.73	Картометрический метод	0.10	–
91	505640.53	1382716.24	Картометрический метод	0.10	–
92	505640.78	1382714.07	Картометрический метод	0.10	–
93	505640.41	1382714.04	Картометрический метод	0.10	–
94	505643.24	1382689.47	Картометрический метод	0.10	–
95	505643.58	1382689.50	Картометрический метод	0.10	–
96	505649.44	1382638.17	Картометрический метод	0.10	–
97	505654.36	1382596.31	Аналитический метод	0.10	–
98	505657.66	1382568.70	Картометрический метод	0.10	–
99	505668.10	1382569.73	Картометрический метод	0.10	–
100	505668.64	1382569.78	Картометрический метод	0.10	–
101	505672.40	1382539.84	Картометрический метод	0.10	–
102	505675.41	1382513.46	Картометрический метод	0.10	–
103	505675.03	1382513.43	Картометрический метод	0.10	–
104	505665.49	1382501.88	Картометрический метод	0.10	–
105	505668.81	1382475.20	Картометрический метод	0.10	–
106	505673.28	1382437.67	Картометрический метод	0.10	–
107	505674.67	1382423.12	Картометрический метод	0.10	–
108	505682.18	1382360.60	Картометрический метод	0.10	–
109	505686.20	1382340.23	Картометрический метод	0.10	–
110	505695.01	1382340.86	Картометрический метод	0.10	–
111	505706.99	1382236.45	Аналитический метод	0.10	–
112	505697.58	1382235.30	Картометрический метод	0.10	–
113	505704.80	1382175.94	Картометрический метод	0.10	–
114	505708.49	1382143.66	Картометрический метод	0.10	–
115	505717.53	1382144.71	Картометрический метод	0.10	–
116	505718.85	1382134.89	Картометрический метод	0.10	–
117	505708.89	1382133.79	Картометрический метод	0.10	–
118	505712.06	1382112.41	Картометрический метод	0.10	–

119	505717.12	1382074.18	Картометрический метод	0.10	–
120	505715.57	1382073.97	Картометрический метод	0.10	–
121	505719.22	1382051.04	Картометрический метод	0.10	–
122	505720.16	1382051.18	Картометрический метод	0.10	–
123	505720.44	1382049.06	Картометрический метод	0.10	–
124	505726.56	1382002.75	Картометрический метод	0.10	–
125	505734.11	1381969.79	Картометрический метод	0.10	–
126	505732.53	1381969.55	Картометрический метод	0.10	–
127	505738.63	1381937.08	Картометрический метод	0.10	–
128	505741.50	1381937.53	Картометрический метод	0.10	–
129	505744.00	1381926.61	Картометрический метод	0.10	–
130	505746.77	1381872.20	Картометрический метод	0.10	–
131	505747.86	1381868.44	Картометрический метод	0.10	–
132	505758.93	1381847.25	Картометрический метод	0.10	–
133	505764.89	1381843.21	Картометрический метод	0.10	–
134	505778.02	1381834.34	Картометрический метод	0.10	–
135	505800.37	1381829.28	Аналитический метод	0.10	–
136	505801.25	1381831.14	Аналитический метод	0.10	–
137	505813.89	1381828.15	Аналитический метод	0.10	–
138	505853.25	1381832.69	Аналитический метод	0.10	–
139	505894.81	1381838.25	Аналитический метод	0.10	–
140	505898.67	1381845.27	Аналитический метод	0.10	–
141	505898.44	1381848.76	Аналитический метод	0.10	–
142	505905.12	1381850.47	Аналитический метод	0.10	–
143	505907.09	1381850.97	Аналитический метод	0.10	–
144	505906.35	1381853.87	Аналитический метод	0.10	–
145	505912.15	1381855.36	Аналитический метод	0.10	–
146	505913.13	1381852.70	Аналитический метод	0.10	–
147	505925.30	1381855.79	Картометрический метод	0.10	–
148	505920.55	1381870.89	Картометрический метод	0.10	–
149	505955.73	1381887.70	Картометрический метод	0.10	–
150	505972.23	1381903.73	Картометрический метод	0.10	–
151	505980.88	1381918.24	Картометрический метод	0.10	–
152	505999.58	1381951.12	Картометрический метод	0.10	–
153	506029.56	1381999.31	Картометрический метод	0.10	–
154	506037.35	1382014.28	Картометрический метод	0.10	–
155	506044.31	1382030.57	Картометрический метод	0.10	–
156	506045.56	1382034.92	Картометрический метод	0.10	–
157	506150.44	1382073.28	Картометрический метод	0.10	–
1	506240.98	1382103.51	Картометрический метод	0.10	–
–	–	–	–	–	–
158	505941.51	1382335.14	Картометрический метод	0.10	–
159	505942.02	1382324.60	Картометрический метод	0.10	–
160	506050.77	1382340.51	Картометрический метод	0.10	–
161	506091.25	1382347.97	Картометрический метод	0.10	–
162	506090.37	1382375.50	Картометрический метод	0.10	–
163	506089.71	1382420.73	Картометрический метод	0.10	–
164	506039.51	1382408.30	Картометрический метод	0.10	–
165	505981.47	1382398.67	Аналитический метод	0.10	–
166	505932.47	1382390.28	Картометрический метод	0.10	–
167	505931.92	1382390.19	Аналитический метод	0.10	–
168	505929.25	1382404.55	Аналитический метод	0.10	–
169	505923.54	1382403.50	Аналитический метод	0.10	–
170	505921.36	1382416.89	Аналитический метод	0.10	–
171	505938.04	1382419.31	Картометрический метод	0.10	–
172	505934.81	1382438.92	Картометрический метод	0.10	–
173	505927.33	1382477.49	Картометрический метод	0.10	–
174	505977.25	1382484.73	Картометрический метод	0.10	–
175	505968.52	1382551.37	Картометрический метод	0.10	–
176	505965.56	1382551.65	Картометрический метод	0.10	–
177	505951.72	1382553.34	Картометрический метод	0.10	–
178	505931.31	1382552.61	Картометрический метод	0.10	–
179	505927.47	1382591.40	Аналитический метод	0.10	–
180	505920.80	1382587.43	Аналитический метод	0.10	–
181	505918.53	1382587.43	Аналитический метод	0.10	–
182	505914.88	1382586.77	Аналитический метод	0.10	–
183	505909.02	1382585.71	Аналитический метод	0.10	–

184	505871.66	1382580.42	Аналитический метод	0.10	–
185	505855.48	1382580.09	Картометрический метод	0.10	–
186	505854.02	1382591.28	Картометрический метод	0.10	–
187	505833.24	1382588.60	Картометрический метод	0.10	–
188	505834.74	1382576.95	Картометрический метод	0.10	–
189	505814.11	1382573.81	Картометрический метод	0.10	–
190	505815.73	1382561.90	Картометрический метод	0.10	–
191	505818.45	1382550.55	Картометрический метод	0.10	–
192	505830.24	1382535.44	Картометрический метод	0.10	–
193	505835.02	1382494.74	Картометрический метод	0.10	–
194	505836.31	1382464.25	Картометрический метод	0.10	–
195	505830.69	1382463.42	Картометрический метод	0.10	–
196	505844.71	1382390.33	Картометрический метод	0.10	–
197	505852.55	1382322.16	Картометрический метод	0.10	–
198	505882.13	1382327.40	Аналитический метод	0.20	–
199	505922.47	1382332.79	Аналитический метод	0.20	–
200	505938.00	1382334.70	Картометрический метод	0.10	–
158	505941.51	1382335.14	Картометрический метод	0.10	–

3. Сведения о характерных точках части (частей) границы объекта

Обозначение характерных точек части границы	Координаты, м		Метод определения координат характерной точки	Средняя квадратическая погрешность положения характерной точки (M_t), м	Описание обозначения точки на местности (при наличии)
	X	Y			
1	2	3	4	5	6
–	–	–	–	–	–



Масштаб 1:1500

- Используемые условные знаки и обозначения:
- - характеристическая точка границы
 - - территориальная зона
 - - граница сельского поселения
 - - граница кадастрового квартала
 - - граница насадебного пункта
 - - земельный участок, кадастровый номер
 - 63:24-0607001 - подпись кадастрового квартала
- муниципальный район Кошкинский - наименование муниципального района
сельское поселение Большая Константиновка - наименование сельского поселения
село Большая Константиновка - наименование населенного пункта

Подпись кадастрового инженера:  Д.А. Байдаловский
Дата: 26.12.2022
Место для отгеса печати (при наличии) или:  наименование и место нахождения границ объекта

ОПИСАНИЕ МЕСТОПОЛОЖЕНИЯ ГРАНИЦ
Зона застройки индивидуальными жилыми домами (Ж1)
(наименование объекта, местоположение границ которого описано (далее - объект))

Раздел 1

Сведения об объекте

Сведения об объекте		
№ п/п	Характеристики объекта	Описание характеристик
1	2	3
1	Местоположение объекта	Самарская область, муниципальный район Кошкинский, сельское поселение Большая Константиновка, деревня Моисеевка
2	Площадь объекта +/- величина погрешности определения площади (P+/- Дельта P)	190687 кв.м ± 88 кв.м
3	Иные характеристики объекта	–

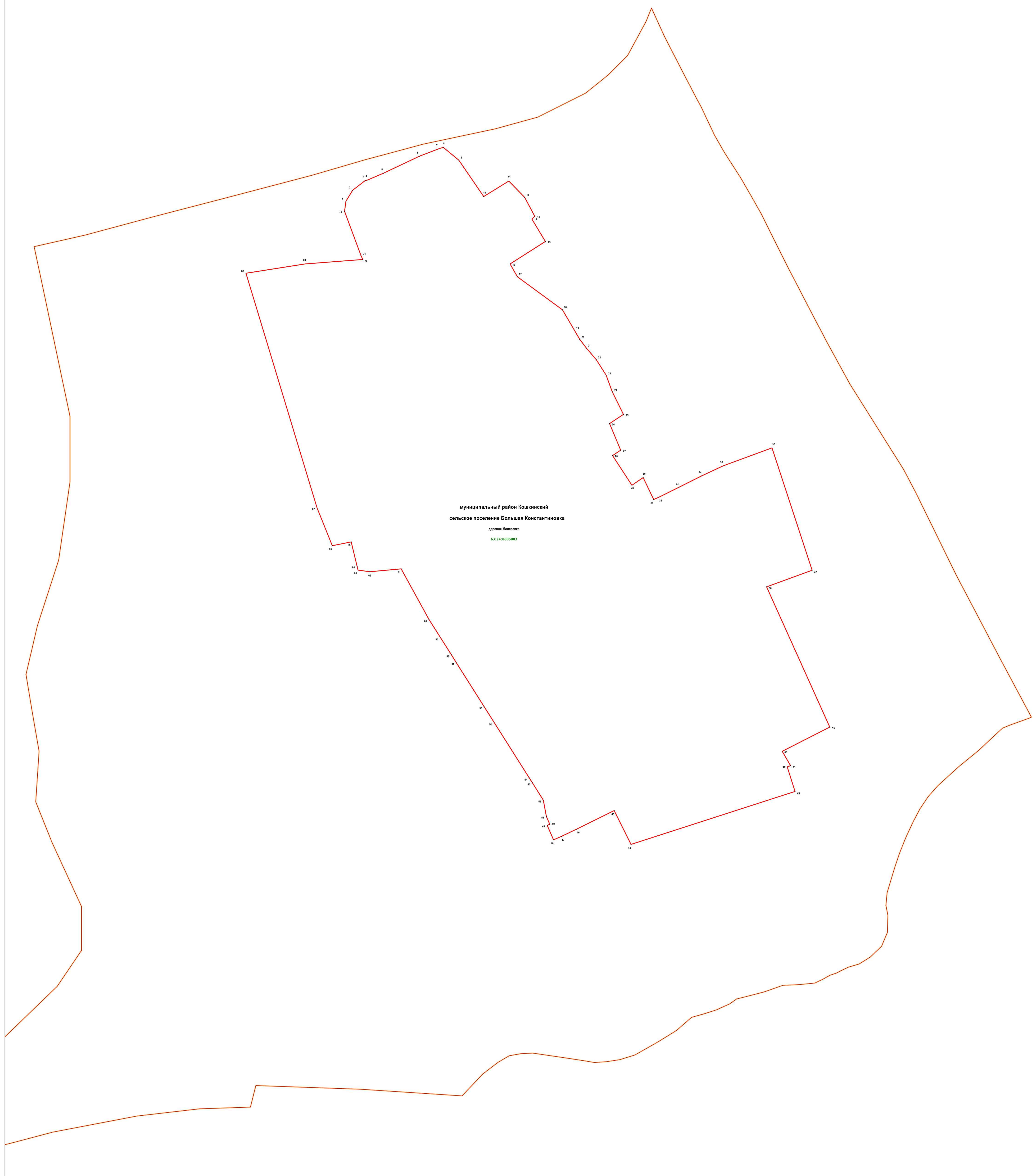
Раздел 2

Сведения о местоположении границ объекта					
1. Система координат <u>МСК-63</u>					
2. Сведения о характерных точках границ объекта					
Обозначение характерных точек границ	Координаты, м		Метод определения координат характерной точки	Средняя квадратическая погрешность положения характерной точки (M _t), м	Описание обозначения точки на местности (при наличии)
	X	Y			
1	2	3	4	5	6
1	504010.80	1379306.71	Картометрический метод	0.10	–
2	504021.35	1379313.22	Картометрический метод	0.10	–
3	504030.57	1379325.18	Картометрический метод	0.10	–
4	504031.15	1379327.53	Картометрический метод	0.10	–
5	504037.73	1379342.90	Картометрический метод	0.10	–
6	504053.92	1379377.12	Картометрический метод	0.10	–
7	504060.91	1379395.40	Картометрический метод	0.10	–
8	504062.49	1379400.19	Картометрический метод	0.10	–
9	504050.11	1379415.14	Картометрический метод	0.10	–
10	504015.29	1379439.04	Картометрический метод	0.10	–
11	504030.18	1379463.17	Картометрический метод	0.10	–
12	504014.34	1379478.44	Картометрический метод	0.10	–
13	503996.38	1379487.96	Картометрический метод	0.10	–
14	503993.70	1379485.23	Картометрический метод	0.10	–
15	503972.14	1379498.27	Картометрический метод	0.10	–
16	503950.52	1379464.38	Картометрический метод	0.10	–
17	503938.26	1379471.37	Картометрический метод	0.10	–
18	503906.50	1379514.63	Картометрический метод	0.10	–
19	503887.15	1379525.99	Картометрический метод	0.10	–
20	503878.13	1379531.26	Картометрический метод	0.10	–
21	503869.77	1379537.60	Картометрический метод	0.10	–
22	503858.56	1379547.23	Картометрический метод	0.10	–
23	503843.74	1379556.54	Картометрический метод	0.10	–
24	503827.94	1379562.42	Картометрический метод	0.10	–
25	503806.17	1379573.16	Картометрический метод	0.10	–
26	503797.38	1379559.93	Картометрический метод	0.10	–
27	503771.83	1379570.51	Картометрический метод	0.10	–
28	503766.61	1379562.78	Картометрический метод	0.10	–
29	503738.16	1379581.36	Картометрический метод	0.10	–
30	503745.54	1379592.17	Картометрический метод	0.10	–
31	503724.47	1379602.21	Картометрический метод	0.10	–
32	503726.71	1379607.29	Картометрический метод	0.10	–
33	503736.21	1379626.61	Картометрический метод	0.10	–
34	503747.11	1379648.41	Картометрический метод	0.10	–
35	503756.74	1379668.83	Картометрический метод	0.10	–
36	503774.00	1379715.87	Картометрический метод	0.10	–
37	503656.56	1379754.42	Картометрический метод	0.10	–
38	503640.56	1379710.72	Картометрический метод	0.10	–
39	503505.99	1379771.30	Картометрический метод	0.10	–
40	503482.82	1379725.64	Картометрический метод	0.10	–
41	503469.02	1379733.65	Картометрический метод	0.10	–
42	503467.83	1379730.47	Картометрический метод	0.10	–
43	503444.19	1379737.94	Картометрический метод	0.10	–
44	503393.39	1379580.49	Картометрический метод	0.10	–
45	503425.87	1379564.24	Картометрический метод	0.10	–
46	503408.06	1379528.18	Картометрический метод	0.10	–
47	503401.09	1379513.68	Картометрический метод	0.10	–
48	503397.76	1379506.06	Картометрический метод	0.10	–
49	503411.70	1379499.97	Картометрический метод	0.10	–
50	503412.79	1379502.46	Картометрический метод	0.10	–
51	503420.09	1379499.29	Картометрический метод	0.10	–

52	503435.86	1379496.32	Картометрический метод	0.10	–
53	503452.83	1379485.58	Картометрический метод	0.10	–
54	503457.43	1379482.67	Картометрический метод	0.10	–
55	503510.80	1379448.88	Картометрический метод	0.10	–
56	503525.94	1379439.29	Картометрический метод	0.10	–
57	503568.16	1379412.55	Картометрический метод	0.10	–
58	503575.79	1379407.72	Картометрический метод	0.10	–
59	503592.40	1379397.20	Картометрический метод	0.10	–
60	503609.48	1379386.38	Картометрический метод	0.10	–
61	503657.91	1379359.76	Картометрический метод	0.10	–
62	503655.14	1379329.74	Картометрический метод	0.10	–
63	503656.71	1379318.35	Картометрический метод	0.10	–
64	503660.08	1379317.54	Картометрический метод	0.10	–
65	503683.78	1379311.83	Картометрический метод	0.10	–
66	503680.12	1379293.65	Картометрический метод	0.10	–
67	503716.42	1379279.05	Картометрический метод	0.10	–
68	503941.66	1379210.73	Картометрический метод	0.10	–
69	503950.58	1379267.46	Картометрический метод	0.10	–
70	503954.86	1379322.92	Картометрический метод	0.10	–
71	503958.70	1379321.12	Картометрический метод	0.10	–
72	504001.04	1379305.36	Картометрический метод	0.10	–
1	504010.80	1379306.71	Картометрический метод	0.10	–

3. Сведения о характерных точках части (частей) границы объекта

Обозначение характерных точек части границы	Координаты, м		Метод определения координат характерной точки	Средняя квадратическая погрешность положения характерной точки (M_i), м	Описание обозначения точки на местности (при наличии)
	X	Y			
1	2	3	4	5	6
–	–	–	–	–	–



Масштаб 1:1300

Используемые условные знаки и обозначения:

- . - характеристическая точка границы
- территориальная зона
- граница кадастрового квартала
- граница населенного пункта
- 63:24-0660903 - подпись кадастрового квартала
- муниципальный район Кошкинский - наименование муниципального района
- сельское поселение Большая Константиновка - наименование сельского поселения
- деревня Монеевка - наименование населенного пункта



ОПИСАНИЕ МЕСТОПОЛОЖЕНИЯ ГРАНИЦ
Зона застройки индивидуальными жилыми домами (Ж1)
(наименование объекта, местоположение границ которого описано (далее - объект))

Раздел 1

Сведения об объекте

Сведения об объекте		
№ п/п	Характеристики объекта	Описание характеристик
1	2	3
1	Местоположение объекта	Самарская область, муниципальный район Кошкинский, сельское поселение Большая Константиновка, село Новый Колмаюр
2	Площадь объекта +/- величина погрешности определения площади (Р+/- Дельта Р)	812201 кв.м ± 1101 кв.м
3	Иные характеристики объекта	–

Раздел 2

Сведения о местоположении границ объекта					
1. Система координат <u>МСК-63</u>					
2. Сведения о характерных точках границ объекта					
Обозначение характерных точек границ	Координаты, м		Метод определения координат характерной точки	Средняя квадратическа я погрешность положения характерной точки (M _t), м	Описание обозначения точки на местности (при наличии)
	X	Y			
1	2	3	4	5	6
Зона(1)	-	-	-	-	-
1	506758.82	1381009.56	Картометрический метод	0.10	-
2	506754.05	1381022.46	Картометрический метод	0.10	-
3	506768.29	1381028.58	Аналитический метод	0.10	-
4	506767.18	1381031.53	Аналитический метод	0.10	-
5	506794.29	1381043.63	Аналитический метод	0.20	-
6	506788.12	1381060.94	Картометрический метод	0.10	-
7	506819.58	1381073.41	Картометрический метод	0.10	-
8	506909.00	1381106.32	Картометрический метод	0.10	-
9	506896.83	1381114.67	Картометрический метод	0.10	-
10	506881.11	1381126.39	Картометрический метод	0.10	-
11	506859.63	1381143.90	Картометрический метод	0.10	-
12	506845.06	1381156.24	Картометрический метод	0.10	-
13	506831.30	1381168.56	Картометрический метод	0.10	-
14	506814.16	1381183.79	Картометрический метод	0.10	-
15	506787.57	1381210.56	Картометрический метод	0.10	-
16	506776.99	1381219.96	Картометрический метод	0.10	-
17	506754.78	1381232.73	Картометрический метод	0.10	-
18	506732.50	1381242.68	Картометрический метод	0.10	-
19	506760.78	1381260.98	Картометрический метод	0.10	-
20	506771.80	1381282.80	Картометрический метод	0.10	-
21	506777.47	1381285.28	Картометрический метод	0.10	-
22	506775.00	1381300.68	Картометрический метод	0.10	-
23	506770.56	1381328.36	Картометрический метод	0.10	-
24	506776.81	1381329.53	Картометрический метод	0.10	-
25	506788.03	1381334.26	Картометрический метод	0.10	-
26	506784.55	1381359.90	Картометрический метод	0.10	-
27	506777.02	1381391.37	Картометрический метод	0.10	-
28	506808.05	1381398.32	Картометрический метод	0.10	-
29	506792.52	1381468.16	Картометрический метод	0.10	-
30	506784.40	1381490.40	Картометрический метод	0.10	-
31	506773.98	1381526.48	Картометрический метод	0.10	-
32	506678.48	1381500.74	Картометрический метод	0.10	-
33	506678.77	1381510.99	Картометрический метод	0.10	-
34	506683.34	1381512.20	Картометрический метод	0.10	-
35	506683.96	1381540.42	Картометрический метод	0.10	-
36	506684.74	1381556.36	Картометрический метод	0.10	-
37	506666.23	1381555.70	Картометрический метод	0.10	-
38	506666.09	1381576.88	Картометрический метод	0.10	-
39	506668.09	1381576.97	Аналитический метод	0.10	-
40	506667.76	1381585.01	Картометрический метод	0.10	-
41	506684.71	1381585.60	Картометрический метод	0.10	-
42	506684.37	1381615.36	Картометрический метод	0.10	-
43	506664.16	1381614.07	Картометрический метод	0.10	-
44	506663.31	1381649.89	Картометрический метод	0.10	-
45	506657.42	1381649.38	Картометрический метод	0.10	-
46	506656.49	1381682.35	Картометрический метод	0.10	-
47	506656.13	1381695.08	Картометрический метод	0.10	-
48	506657.35	1381695.09	Картометрический метод	0.10	-
49	506689.63	1381695.87	Картометрический метод	0.10	-
50	506682.16	1381729.19	Картометрический метод	0.10	-

51	506663.51	1381765.34	Картометрический метод	0.10	–
52	506651.59	1381790.20	Картометрический метод	0.10	–
53	506642.06	1381821.89	Картометрический метод	0.10	–
54	506633.97	1381821.11	Картометрический метод	0.10	–
55	506621.01	1381862.48	Картометрический метод	0.10	–
56	506607.71	1381879.82	Картометрический метод	0.10	–
57	506588.11	1381930.28	Картометрический метод	0.10	–
58	506578.41	1381968.19	Картометрический метод	0.10	–
59	506581.64	1381969.61	Картометрический метод	0.10	–
60	506580.41	1381991.83	Картометрический метод	0.10	–
61	506565.22	1382017.93	Картометрический метод	0.10	–
62	506541.93	1382044.51	Картометрический метод	0.10	–
63	506533.53	1382046.60	Картометрический метод	0.10	–
64	506477.57	1382022.09	Картометрический метод	0.10	–
65	506469.37	1382011.06	Картометрический метод	0.10	–
66	506473.32	1382002.04	Картометрический метод	0.10	–
67	506345.57	1381940.65	Картометрический метод	0.10	–
68	506343.57	1381947.43	Картометрический метод	0.10	–
69	506308.11	1381935.31	Картометрический метод	0.10	–
70	506225.12	1381913.37	Картометрический метод	0.10	–
71	506210.86	1381979.53	Картометрический метод	0.10	–
72	506230.31	1381983.86	Картометрический метод	0.10	–
73	506223.92	1382013.95	Картометрический метод	0.10	–
74	506160.93	1382002.93	Картометрический метод	0.10	–
75	506135.08	1381985.84	Картометрический метод	0.10	–
76	506089.17	1381955.48	Картометрический метод	0.10	–
77	506069.38	1381956.08	Картометрический метод	0.10	–
78	506070.18	1381924.46	Картометрический метод	0.10	–
79	506072.30	1381909.95	Картометрический метод	0.10	–
80	506080.70	1381909.72	Картометрический метод	0.10	–
81	506080.16	1381884.52	Картометрический метод	0.10	–
82	506092.25	1381884.02	Картометрический метод	0.10	–
83	506093.64	1381855.58	Картометрический метод	0.10	–
84	506094.92	1381829.53	Картометрический метод	0.10	–
85	506099.76	1381827.57	Картометрический метод	0.10	–
86	506108.70	1381821.47	Картометрический метод	0.10	–
87	506118.89	1381813.37	Картометрический метод	0.10	–
88	506147.64	1381770.92	Картометрический метод	0.10	–
89	506209.35	1381665.51	Картометрический метод	0.10	–
90	506202.94	1381661.35	Картометрический метод	0.10	–
91	506183.87	1381646.48	Картометрический метод	0.10	–
92	506162.80	1381629.93	Картометрический метод	0.10	–
93	506145.27	1381615.67	Картометрический метод	0.10	–
94	506124.40	1381598.68	Картометрический метод	0.10	–
95	506112.44	1381589.69	Картометрический метод	0.10	–
96	506105.53	1381583.15	Картометрический метод	0.10	–
97	506102.58	1381578.82	Картометрический метод	0.10	–
98	506105.57	1381566.20	Картометрический метод	0.10	–
99	506136.57	1381435.44	Картометрический метод	0.10	–
100	506116.86	1381431.62	Картометрический метод	0.10	–
101	506109.27	1381424.60	Картометрический метод	0.10	–
102	506114.72	1381390.84	Картометрический метод	0.10	–
103	506102.05	1381388.50	Картометрический метод	0.10	–
104	506108.07	1381345.15	Картометрический метод	0.10	–
105	506114.82	1381346.30	Картометрический метод	0.10	–
106	506123.14	1381319.35	Картометрический метод	0.10	–
107	506131.42	1381284.84	Картометрический метод	0.10	–
108	506097.24	1381282.26	Картометрический метод	0.10	–
109	506100.17	1381254.96	Картометрический метод	0.10	–
110	506118.87	1381256.28	Картометрический метод	0.10	–
111	506122.25	1381227.12	Картометрический метод	0.10	–
112	506120.25	1381221.63	Картометрический метод	0.10	–
113	506120.52	1381201.12	Картометрический метод	0.10	–
114	506122.62	1381174.00	Картометрический метод	0.10	–
115	506125.68	1381133.08	Картометрический метод	0.10	–
116	506109.50	1381131.35	Картометрический метод	0.10	–
117	506112.85	1381100.84	Картометрический метод	0.10	–

118	506121.77	1381101.09	Картометрический метод	0.10	–
119	506126.17	1381072.06	Картометрический метод	0.10	–
120	506129.16	1381058.87	Картометрический метод	0.10	–
121	506139.59	1381059.26	Картометрический метод	0.10	–
122	506145.39	1381026.16	Картометрический метод	0.10	–
123	506153.29	1380981.06	Картометрический метод	0.10	–
124	506102.97	1380962.17	Картометрический метод	0.10	–
125	505990.53	1380912.81	Картометрический метод	0.10	–
126	505922.99	1380890.41	Картометрический метод	0.10	–
127	505921.69	1380909.95	Картометрический метод	0.10	–
128	505917.24	1380952.64	Картометрический метод	0.10	–
129	505899.28	1381133.47	Картометрический метод	0.10	–
130	505890.97	1381123.07	Картометрический метод	0.10	–
131	505878.12	1381105.86	Картометрический метод	0.10	–
132	505864.58	1381086.93	Картометрический метод	0.10	–
133	505847.96	1381066.57	Картометрический метод	0.10	–
134	505811.10	1381020.30	Картометрический метод	0.10	–
135	505795.04	1380996.67	Картометрический метод	0.10	–
136	505778.52	1380980.21	Картометрический метод	0.10	–
137	505764.82	1380971.05	Картометрический метод	0.10	–
138	505757.12	1380965.70	Картометрический метод	0.10	–
139	505749.70	1380983.05	Картометрический метод	0.10	–
140	505759.21	1380989.18	Аналитический метод	0.60	–
141	505748.43	1381009.99	Аналитический метод	0.60	–
142	505743.27	1381019.67	Аналитический метод	0.60	–
143	505735.91	1381015.26	Картометрический метод	0.10	–
144	505732.44	1381023.36	Картометрический метод	0.10	–
145	505729.20	1381021.40	Картометрический метод	0.10	–
146	505717.28	1381040.92	Аналитический метод	0.60	–
147	505709.23	1381037.87	Аналитический метод	0.60	–
148	505707.91	1381037.07	Картометрический метод	0.10	–
149	505679.75	1381074.02	Картометрический метод	0.10	–
150	505639.67	1381057.19	Картометрический метод	0.10	–
151	505637.42	1381062.02	Картометрический метод	0.10	–
152	505632.21	1381061.95	Картометрический метод	0.10	–
153	505590.52	1381044.89	Картометрический метод	0.10	–
154	505587.33	1381047.36	Картометрический метод	0.10	–
155	505584.08	1381047.45	Картометрический метод	0.10	–
156	505580.17	1381047.13	Картометрический метод	0.10	–
157	505556.51	1381038.90	Картометрический метод	0.10	–
158	505539.94	1381035.89	Картометрический метод	0.10	–
159	505528.71	1381029.47	Картометрический метод	0.10	–
160	505524.93	1381035.05	Картометрический метод	0.10	–
161	505522.17	1381033.51	Картометрический метод	0.10	–
162	505517.72	1381040.41	Картометрический метод	0.10	–
163	505489.81	1381027.52	Картометрический метод	0.10	–
164	505499.77	1381010.98	Картометрический метод	0.10	–
165	505467.39	1380993.66	Картометрический метод	0.10	–
166	505435.70	1380977.18	Картометрический метод	0.10	–
167	505408.74	1380967.31	Картометрический метод	0.10	–
168	505379.36	1380948.17	Картометрический метод	0.10	–
169	505369.79	1380943.82	Картометрический метод	0.10	–
170	505427.72	1380854.46	Картометрический метод	0.10	–
171	505435.41	1380842.61	Картометрический метод	0.10	–
172	505465.80	1380795.73	Картометрический метод	0.10	–
173	505445.47	1380782.98	Картометрический метод	0.10	–
174	505411.08	1380763.12	Картометрический метод	0.10	–
175	505382.02	1380747.87	Картометрический метод	0.10	–
176	505361.31	1380741.10	Картометрический метод	0.10	–
177	505376.62	1380709.84	Картометрический метод	0.10	–
178	505426.29	1380608.46	Картометрический метод	0.10	–
179	505444.52	1380616.63	Картометрический метод	0.10	–
180	505454.92	1380623.93	Картометрический метод	0.10	–
181	505463.77	1380629.97	Картометрический метод	0.10	–
182	505499.23	1380649.38	Картометрический метод	0.10	–
183	505526.45	1380660.77	Картометрический метод	0.10	–
184	505528.93	1380656.36	Картометрический метод	0.10	–

185	505538.41	1380661.73	Картометрический метод	0.10	–
186	505536.11	1380665.05	Картометрический метод	0.10	–
187	505559.71	1380678.71	Картометрический метод	0.10	–
188	505577.37	1380689.72	Картометрический метод	0.10	–
189	505558.56	1380723.21	Картометрический метод	0.10	–
190	505592.49	1380742.01	Картометрический метод	0.10	–
191	505606.73	1380715.80	Картометрический метод	0.10	–
192	505635.20	1380732.82	Картометрический метод	0.10	–
193	505637.25	1380729.26	Картометрический метод	0.10	–
194	505647.97	1380735.04	Картометрический метод	0.10	–
195	505650.23	1380731.29	Аналитический метод	0.10	–
196	505668.23	1380742.45	Картометрический метод	0.10	–
197	505674.81	1380730.39	Картометрический метод	0.10	–
198	505704.73	1380745.39	Картометрический метод	0.10	–
199	505693.68	1380761.31	Картометрический метод	0.10	–
200	505718.11	1380774.08	Картометрический метод	0.10	–
201	505722.02	1380766.16	Картометрический метод	0.10	–
202	505755.74	1380785.18	Картометрический метод	0.10	–
203	505776.27	1380796.76	Картометрический метод	0.10	–
204	505779.33	1380791.03	Картометрический метод	0.10	–
205	505784.28	1380789.81	Картометрический метод	0.10	–
206	505793.22	1380789.91	Картометрический метод	0.10	–
207	505794.22	1380788.14	Аналитический метод	0.10	–
208	505799.38	1380786.28	Аналитический метод	0.10	–
209	505810.23	1380786.43	Аналитический метод	0.10	–
210	505816.59	1380787.46	Аналитический метод	0.10	–
211	505817.50	1380787.62	Аналитический метод	0.10	–
212	505827.42	1380792.11	Аналитический метод	0.10	–
213	505826.23	1380794.30	Аналитический метод	0.10	–
214	505823.63	1380799.07	Картометрический метод	0.10	–
215	505838.82	1380808.68	Картометрический метод	0.10	–
216	505861.40	1380824.97	Картометрический метод	0.10	–
217	505886.24	1380844.45	Картометрический метод	0.10	–
218	505914.11	1380863.63	Картометрический метод	0.10	–
219	505910.44	1380870.69	Картометрический метод	0.10	–
220	505925.54	1380871.50	Картометрический метод	0.10	–
221	505925.95	1380868.40	Картометрический метод	0.10	–
222	505928.26	1380842.31	Картометрический метод	0.10	–
223	505930.06	1380828.81	Картометрический метод	0.10	–
224	505932.91	1380822.22	Картометрический метод	0.10	–
225	505963.72	1380775.81	Картометрический метод	0.10	–
226	505964.76	1380774.31	Картометрический метод	0.10	–
227	505976.05	1380777.71	Картометрический метод	0.10	–
228	506007.23	1380787.09	Картометрический метод	0.10	–
229	506012.27	1380775.02	Картометрический метод	0.10	–
230	506021.36	1380763.67	Картометрический метод	0.10	–
231	506054.02	1380777.55	Картометрический метод	0.10	–
232	506087.72	1380793.08	Картометрический метод	0.10	–
233	506120.30	1380807.21	Картометрический метод	0.10	–
234	506112.70	1380823.89	Картометрический метод	0.10	–
235	506148.37	1380837.69	Картометрический метод	0.10	–
236	506154.00	1380822.41	Картометрический метод	0.10	–
237	506191.41	1380838.17	Картометрический метод	0.10	–
238	506185.45	1380853.46	Картометрический метод	0.10	–
239	506231.35	1380872.35	Картометрический метод	0.10	–
240	506252.45	1380881.84	Картометрический метод	0.10	–
241	506263.46	1380854.98	Картометрический метод	0.10	–
242	506284.87	1380863.12	Картометрический метод	0.10	–
243	506274.32	1380894.68	Картометрический метод	0.10	–
244	506300.30	1380903.87	Картометрический метод	0.10	–
245	506326.27	1380914.91	Картометрический метод	0.10	–
246	506340.88	1380926.77	Аналитический метод	0.10	–
247	506330.04	1380957.68	Картометрический метод	0.10	–
248	506326.15	1380968.76	Аналитический метод	0.10	–
249	506324.51	1380973.75	Аналитический метод	0.10	–
250	506339.28	1380980.53	Картометрический метод	0.10	–
251	506375.63	1381000.34	Картометрический метод	0.10	–

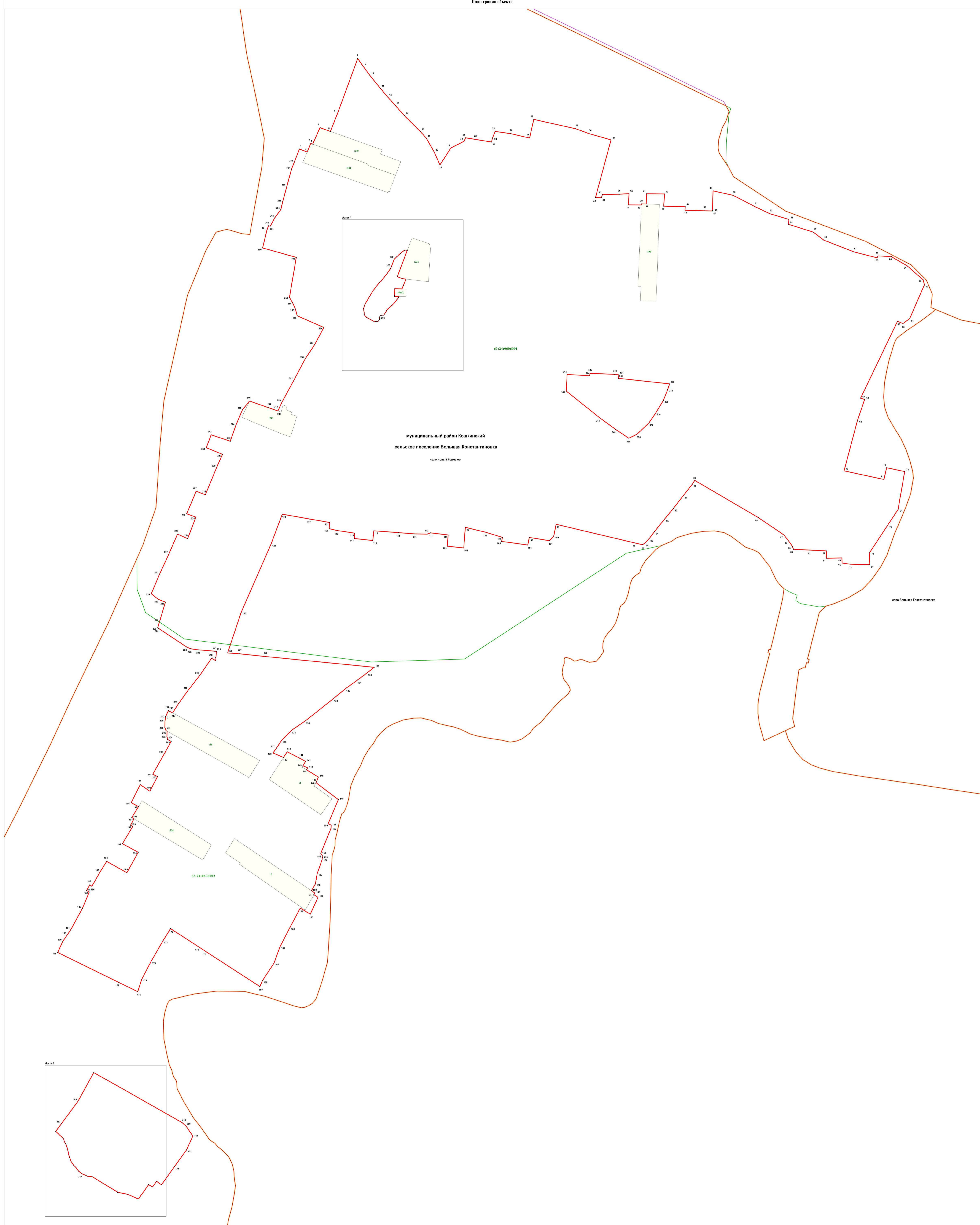
252	506410.86	1381019.10	Картометрический метод	0.10	–
253	506434.29	1381034.72	Картометрический метод	0.10	–
254	506462.91	1381049.97	Картометрический метод	0.10	–
255	506482.29	1381005.83	Картометрический метод	0.10	–
256	506493.27	1381002.92	Картометрический метод	0.10	–
257	506503.99	1380998.28	Картометрический метод	0.10	–
258	506512.78	1380992.95	Картометрический метод	0.10	–
259	506579.19	1381004.32	Картометрический метод	0.10	–
260	506594.94	1380948.42	Картометрический метод	0.10	–
261	506625.57	1380955.80	Картометрический метод	0.10	–
262	506631.69	1380958.32	Картометрический метод	0.10	–
263	506630.93	1380961.20	Картометрический метод	0.10	–
264	506645.08	1380968.70	Картометрический метод	0.10	–
265	506658.64	1380978.75	Картометрический метод	0.10	–
266	506671.83	1380981.74	Картометрический метод	0.10	–
267	506697.40	1380988.76	Картометрический метод	0.10	–
268	506725.34	1380996.38	Картометрический метод	0.10	–
269	506737.40	1381001.09	Картометрический метод	0.10	–
1	506758.82	1381009.56	Картометрический метод	0.10	–
–	–	–	–	–	–
329	506386.92	1381491.81	Картометрический метод	0.10	–
330	506385.20	1381532.87	Картометрический метод	0.10	–
331	506384.38	1381539.61	Картометрический метод	0.10	–
332	506378.65	1381538.76	Картометрический метод	0.10	–
333	506369.26	1381623.72	Картометрический метод	0.10	–
334	506359.95	1381620.75	Картометрический метод	0.10	–
335	506341.96	1381613.44	Картометрический метод	0.10	–
336	506321.65	1381600.99	Картометрический метод	0.10	–
337	506304.41	1381589.33	Картометрический метод	0.10	–
338	506285.63	1381569.46	Картометрический метод	0.10	–
339	506279.18	1381555.97	Картометрический метод	0.10	–
340	506293.76	1381534.31	Картометрический метод	0.10	–
341	506312.56	1381508.40	Картометрический метод	0.10	–
342	506357.55	1381452.38	Картометрический метод	0.10	–
343	506385.01	1381453.72	Картометрический метод	0.10	–
344	506382.70	1381491.26	Картометрический метод	0.10	–
329	506386.92	1381491.81	Картометрический метод	0.10	–
–	–	–	–	–	–
270	506575.71	1381166.46	Картометрический метод	0.10	–
271	506580.06	1381170.78	Картометрический метод	0.10	–
272	506585.99	1381177.23	Картометрический метод	0.10	–
273	506590.71	1381183.28	Картометрический метод	0.10	–
274	506591.31	1381185.33	Картометрический метод	0.10	–
275	506591.13	1381186.53	Картометрический метод	0.10	–
276	506590.61	1381188.35	Картометрический метод	0.10	–
277	506547.34	1381171.90	Аналитический метод	0.60	–
278	506543.81	1381180.29	Аналитический метод	0.60	–
279	506543.13	1381186.32	Картометрический метод	0.10	–
280	506532.98	1381182.07	Картометрический метод	0.10	–
281	506526.91	1381179.75	Картометрический метод	0.10	–
282	506527.36	1381167.84	Аналитический метод	0.10	–
283	506515.83	1381167.42	Аналитический метод	0.10	–
284	506514.65	1381167.38	Аналитический метод	0.10	–
285	506514.41	1381174.91	Картометрический метод	0.10	–
286	506512.36	1381173.97	Картометрический метод	0.10	–
287	506509.25	1381171.35	Картометрический метод	0.10	–
288	506503.26	1381166.63	Картометрический метод	0.10	–
289	506499.14	1381162.73	Картометрический метод	0.10	–
290	506495.54	1381158.06	Картометрический метод	0.10	–
291	506491.42	1381154.38	Картометрический метод	0.10	–
292	506487.12	1381151.90	Картометрический метод	0.10	–
293	506484.75	1381150.28	Картометрический метод	0.10	–
294	506483.64	1381149.61	Картометрический метод	0.10	–
295	506483.51	1381148.80	Картометрический метод	0.10	–
296	506483.40	1381146.58	Картометрический метод	0.10	–
297	506483.26	1381145.61	Картометрический метод	0.10	–
298	506482.91	1381144.69	Картометрический метод	0.10	–

299	506482.29	1381143.79	Картометрический метод	0.10	–
300	506481.13	1381143.12	Картометрический метод	0.10	–
301	506479.98	1381142.61	Картометрический метод	0.10	–
302	506477.53	1381142.35	Картометрический метод	0.10	–
303	506475.85	1381142.23	Картометрический метод	0.10	–
304	506474.90	1381141.39	Картометрический метод	0.10	–
305	506473.68	1381140.56	Картометрический метод	0.10	–
306	506473.11	1381139.43	Картометрический метод	0.10	–
307	506472.57	1381137.55	Картометрический метод	0.10	–
308	506472.63	1381135.81	Картометрический метод	0.10	–
309	506473.46	1381132.43	Картометрический метод	0.10	–
310	506475.67	1381128.03	Картометрический метод	0.10	–
311	506477.53	1381124.89	Картометрический метод	0.10	–
312	506479.49	1381121.36	Картометрический метод	0.10	–
313	506482.66	1381118.34	Картометрический метод	0.10	–
314	506484.30	1381116.89	Картометрический метод	0.10	–
315	506487.07	1381116.92	Картометрический метод	0.10	–
316	506491.13	1381116.43	Картометрический метод	0.10	–
317	506493.98	1381115.86	Картометрический метод	0.10	–
318	506498.69	1381117.30	Картометрический метод	0.10	–
319	506502.03	1381118.62	Картометрический метод	0.10	–
320	506514.83	1381126.29	Картометрический метод	0.10	–
321	506523.43	1381131.25	Картометрический метод	0.10	–
322	506530.30	1381136.49	Картометрический метод	0.10	–
323	506537.40	1381142.14	Картометрический метод	0.10	–
324	506540.20	1381145.54	Картометрический метод	0.10	–
325	506546.74	1381150.56	Картометрический метод	0.10	–
326	506552.95	1381155.38	Картометрический метод	0.10	–
327	506560.91	1381160.80	Картометрический метод	0.10	–
328	506563.66	1381162.13	Картометрический метод	0.10	–
270	506575.71	1381166.46	Картометрический метод	0.10	–
Зонал(2)	–	–	–	–	–
345	505179.50	1380642.02	Картометрический метод	0.10	–
346	505227.01	1380668.23	Картометрический метод	0.10	–
347	505215.09	1380689.40	Картометрический метод	0.10	–
348	505198.35	1380719.15	Картометрический метод	0.10	–
349	505143.97	1380814.81	Картометрический метод	0.10	–
350	505138.29	1380821.48	Картометрический метод	0.10	–
351	505121.68	1380832.57	Картометрический метод	0.10	–
352	505099.05	1380822.35	Картометрический метод	0.10	–
353	505071.05	1380802.09	Картометрический метод	0.10	–
354	505040.84	1380780.59	Картометрический метод	0.10	–
355	505046.63	1380772.47	Картометрический метод	0.10	–
356	505037.39	1380765.72	Картометрический метод	0.10	–
357	505041.12	1380759.32	Картометрический метод	0.10	–
358	505017.43	1380742.41	Картометрический метод	0.10	–
359	505025.38	1380723.97	Картометрический метод	0.10	–
360	505028.21	1380708.71	Картометрический метод	0.10	–
361	505028.29	1380707.26	Картометрический метод	0.10	–
362	505029.19	1380707.08	Картометрический метод	0.10	–
363	505043.98	1380682.59	Картометрический метод	0.10	–
364	505054.45	1380665.68	Картометрический метод	0.10	–
365	505055.01	1380658.61	Картометрический метод	0.10	–
366	505056.34	1380655.54	Картометрический метод	0.10	–
367	505059.18	1380648.51	Картометрический метод	0.10	–
368	505063.58	1380643.08	Картометрический метод	0.10	–
369	505069.53	1380638.79	Картометрический метод	0.10	–
370	505073.44	1380634.88	Картометрический метод	0.10	–
371	505079.40	1380630.81	Картометрический метод	0.10	–
372	505086.48	1380628.12	Картометрический метод	0.10	–
373	505090.03	1380626.88	Картометрический метод	0.10	–
374	505097.69	1380625.37	Картометрический метод	0.10	–
375	505102.05	1380624.22	Картометрический метод	0.10	–
376	505107.31	1380622.50	Картометрический метод	0.10	–
377	505109.50	1380621.14	Картометрический метод	0.10	–
378	505113.35	1380619.13	Картометрический метод	0.10	–
379	505115.18	1380618.70	Картометрический метод	0.10	–

380	505117.12	1380618.27	Картометрический метод	0.10	–
381	505118.76	1380616.53	Картометрический метод	0.10	–
382	505129.54	1380605.13	Картометрический метод	0.10	–
383	505142.12	1380614.42	Картометрический метод	0.10	–
345	505179.50	1380642.02	Картометрический метод	0.10	–

3. Сведения о характерных точках части (частей) границы объекта

Обозначение характерных точек части границы	Координаты, м		Метод определения координат характерной точки	Средняя квадратическа я погрешность положения характерной точки (M_t), м	Описание обозначения точки на местности (при наличии)
	X	Y			
1	2	3	4	5	6
–	–	–	–	–	–



Масштаб 1 : 2000

- Используемые условные знаки и обозначения:
- характеристическая точка границы
 - территория застройки
 - граница сельского поселения
 - граница кадастрового квартала
 - граница населённого пункта
 - земельный участок, кадастровый номер
 - подпись кадастрового квартала

муниципальный район Кошкинский - наименование муниципального района
сельское поселение Большая Константиновка - наименование сельского поселения
село Новый Колхоз - наименование населённого пункта

План границ объекта

Лист 1



муниципальный район Кошкинский
сельское поселение Большая Константиновка
село Новый Колмаюр
63:24:0606001

Масштаб 1 : 600

Используемые условные знаки и обозначения:

- характерная точка границы
- территориальная зона
- земельный участок, кадастровый номер
- подпись кадастрового квартала

муниципальный район Кошкинский - наименование муниципального района
сельское поселение Большая Константиновка - наименование сельского поселения
село Новый Колмаюр - наименование населённого пункта




Подпись кадастрового инженера /О.А. Ендальцева/
Дата 10.01.2023

Место для оттиска печати (при наличии) лица, составившего описание местоположения границ объекта

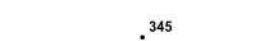


План границ объекта

Лист 2



Масштаб 1 : 600

Используемые условные знаки и обозначения:

-  345 - характерная точка границы
-  - территориальная зона
-  63:24:0606001 - подпись кадастрового квартала
- муниципальный район Кошкинский** - наименование муниципального района
- сельское поселение Большая Константиновка** - наименование сельского поселения
- село Новый Колмаюр** - наименование населённого пункта



Подпись кадастрового инженера /О.А. Ендальцева/

Дата 10.01.2023

Место для оттиска печати (при наличии) листа, составившего описание местоположения границ объекта

ОПИСАНИЕ МЕСТОПОЛОЖЕНИЯ ГРАНИЦ
Зона размещения объектов дошкольного и общего образования (Ж5)
(наименование объекта, местоположение границ которого описано (далее - объект))

Раздел 1

Сведения об объекте

Сведения об объекте		
№ п/п	Характеристики объекта	Описание характеристик
1	2	3
1	Местоположение объекта	Самарская область, муниципальный район Кошкинский, сельское поселение Большая Константиновка, село Большая Константиновка
2	Площадь объекта +/- величина погрешности определения площади (P+/- Дельта P)	15120 кв.м ± 25 кв.м
3	Иные характеристики объекта	–

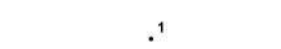




План границ объекта



муниципальный район Кошкинский
сельское поселение Большая Константиновка
село Большая Константиновка
63:24:0607001

Масштаб 1 : 600

Используемые условные знаки и обозначения:

-  - характеристическая точка границы
-  - территориальная зона
-  - граница кадастрового квартала
-  - земельный участок, кадастровый номер
-  - подпись кадастрового квартала

муниципальный район Кошкинский - наименование муниципального района
сельское поселение Большая Константиновка - наименование сельского поселения
село Большая Константиновка - наименование населённого пункта



Подпись кадастрового инженера /О.А. Ендальцева/
Дата 26.12.2022

Место для оттиска печати (при наличии) лица, составившего описание местоположения границ объекта

ОПИСАНИЕ МЕСТОПОЛОЖЕНИЯ ГРАНИЦ

Зона инженерной инфраструктуры (И)

(наименование объекта, местоположение границ которого описано (далее - объект))

Раздел 1


Сведения об объекте

Сведения об объекте		
№ п/п	Характеристики объекта	Описание характеристик
1	2	3
1	Местоположение объекта	Самарская область, муниципальный район Кошкинский, сельское поселение Большая Константиновка
2	Площадь объекта +/- величина погрешности определения площади (Р+/- Дельта Р)	2500 кв.м ± 1250 кв.м
3	Иные характеристики объекта	–

Раздел 4
Зона инженерной инфраструктуры (И)
(наименование объекта)

План границ объекта

муниципальный район Кошкинский
сельское поселение Большая Константиновка



Масштаб 1 : 1100

Используемые условные знаки и обозначения:

- 1 - характерная точка границы
- зона с особыми условиями использования территории

муниципальный район Кошкинский - наименование муниципального района
сельское поселение Большая Константиновка - наименование сельского поселения

Подпись кадастрового инженера  (О.А. Ендальцева/

Дата 26.12.2022

Место для оттиска печати (при наличии) лица, составившего описание местоположения границ объекта



ОПИСАНИЕ МЕСТОПОЛОЖЕНИЯ ГРАНИЦ

Зона инженерной инфраструктуры (И)

(наименование объекта, местоположение границ которого описано (далее - объект))


Раздел 1

Сведения об объекте

Сведения об объекте		
№ п/п	Характеристики объекта	Описание характеристик
1	2	3
1	Местоположение объекта	Самарская область, муниципальный район Кошкинский, сельское поселение Большая Константиновка, поселок Алексеевка
2	Площадь объекта +/- величина погрешности определения площади (P+/- Дельта P)	6666 кв.м ± 16 кв.м
3	Иные характеристики объекта	–

Раздел 4
Зона инженерной инфраструктуры (И)
(наименование объекта)

План границ объекта



Масштаб 1 : 800

Используемые условные знаки и обозначения:

- .1 - характерная точка границы
- территориальная зона
63:24:0601003 - подпись кадастрового квартала

муниципальный район Кошкинский - наименование муниципального района

сельское поселение Большая Константиновка - наименование сельского поселения

поселок Алексеевка

- наименование населённого пункта

Подпись кадастрового инженера /О.А. Ендальцева/

Дата 28.12.2022

Место для оттиска печати (при наличии) лица, составившего описание местоположения границ объекта



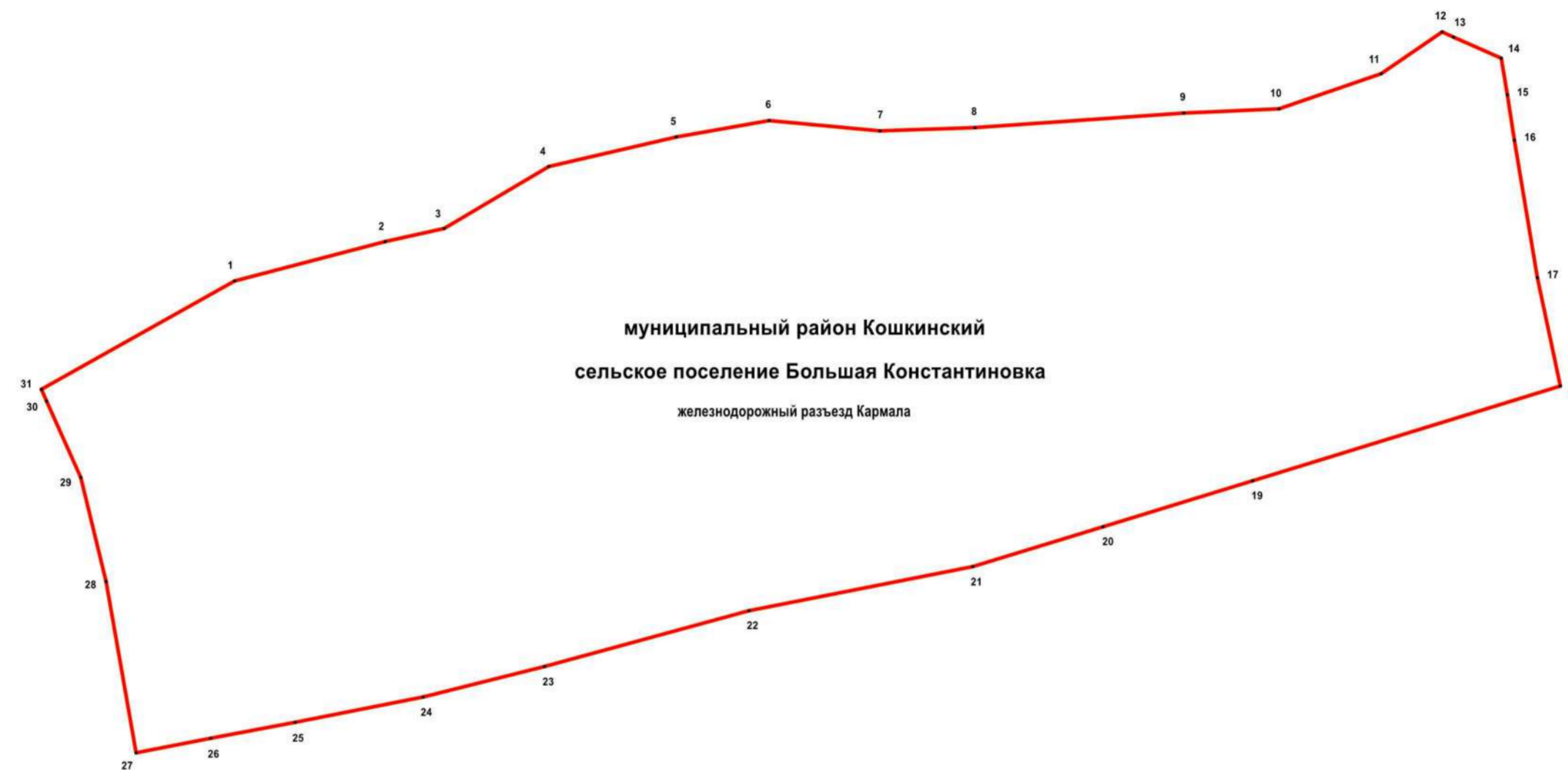
ОПИСАНИЕ МЕСТОПОЛОЖЕНИЯ ГРАНИЦ
Зона инженерной и транспортной инфраструктуры (ИТ)
(наименование объекта, местоположение границ которого описано (далее - объект))

Раздел 1

Сведения об объекте





Сведения об объекте		
№ п/п	Характеристики объекта	Описание характеристик
1	2	3
1	Местоположение объекта	Самарская область, муниципальный район Кошкинский, сельское поселение Большая Константиновка, железнодорожный разъезд Кармала
2	Площадь объекта +/- величина погрешности определения площади (P+/- Дельта P)	34304 кв.м ± 42 кв.м
3	Иные характеристики объекта	–

План границ объекта



Масштаб 1 : 1300

Используемые условные знаки и обозначения:

-  - характерная точка границы
-  - территориальная зона
-  - граница сельского поселения
-  - граница населённого пункта

муниципальный район Кошкинский - наименование муниципального района
сельское поселение Большая Константиновка - наименование сельского поселения
железнодорожный разъезд Кармала - наименование населённого пункта



Подпись кадастрового инженера /О.А. Ендальцева/

Дата 26.12.2022

Место для оттиска печати (при наличии) лица, составившего описание местоположения границ объекта

ОПИСАНИЕ МЕСТОПОЛОЖЕНИЯ ГРАНИЦ
Зона инженерной и транспортной инфраструктуры (ИТ)
(наименование объекта, местоположение границ которого описано (далее - объект))

Раздел 1

Сведения об объекте

Сведения об объекте		
№ п/п	Характеристики объекта	Описание характеристик
1	2	3
1	Местоположение объекта	Самарская область, муниципальный район Кошкинский, сельское поселение Большая Константиновка, поселок Алексеевка
2	Площадь объекта +/- величина погрешности определения площади (P+/- Дельта P)	54202 кв.м ± 47 кв.м
3	Иные характеристики объекта	–

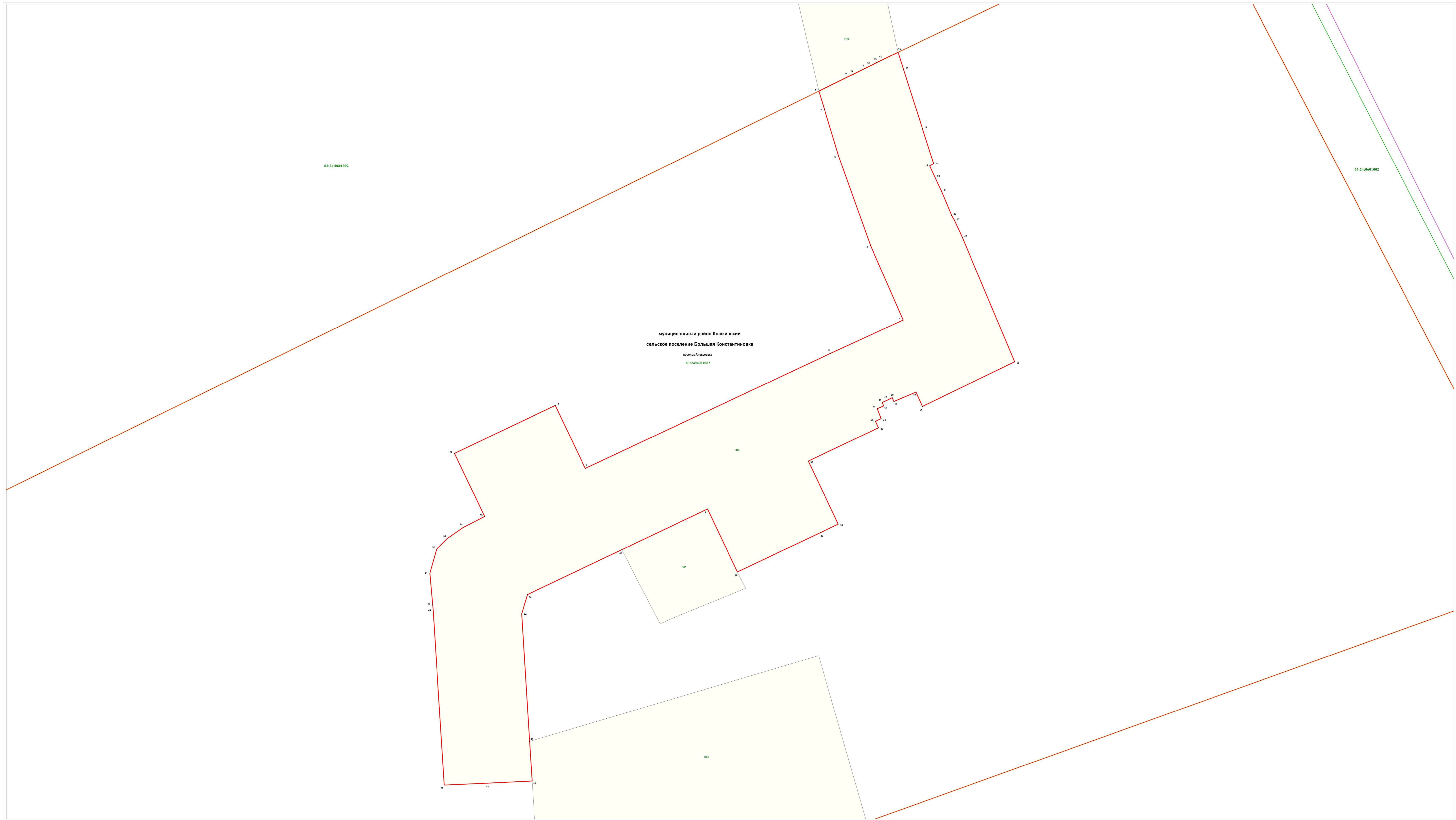
Раздел 2

Сведения о местоположении границ объекта					
1. Система координат <u>МСК-63</u>					
2. Сведения о характерных точках границ объекта					
Обозначение характерных точек границ	Координаты, м		Метод определения координат характерной точки	Средняя квадратическая погрешность положения характерной точки (M _t), м	Описание обозначения точки на местности (при наличии)
	X	Y			
1	2	3	4	5	6
1	515053.49	1378382.85	Картометрический метод	0.10	–
2	515008.35	1378404.34	Картометрический метод	0.10	–
3	515090.85	1378580.14	Картометрический метод	0.10	–
4	515114.68	1378632.14	Картометрический метод	0.10	–
5	515168.12	1378608.78	Картометрический метод	0.10	–
6	515232.36	1378585.81	Картометрический метод	0.10	–
7	515265.52	1378575.75	Картометрический метод	0.10	–
8	515278.72	1378571.75	Картометрический метод	0.10	–
9	515288.84	1378592.37	Картометрический метод	0.10	–
10	515290.84	1378596.45	Картометрический метод	0.10	–
11	515294.65	1378604.22	Картометрический метод	0.10	–
12	515296.66	1378608.28	Картометрический метод	0.10	–
13	515299.13	1378613.34	Картометрический метод	0.10	–
14	515300.93	1378617.00	Картометрический метод	0.10	–
15	515306.57	1378628.52	Картометрический метод	0.10	–
16	515294.26	1378632.38	Картометрический метод	0.10	–
17	515251.85	1378645.97	Картометрический метод	0.10	–
18	515226.67	1378654.01	Картометрический метод	0.10	–
19	515225.13	1378651.17	Картометрический метод	0.10	–
20	515216.59	1378655.18	Картометрический метод	0.10	–
21	515206.56	1378659.84	Картометрический метод	0.10	–
22	515189.72	1378666.88	Картометрический метод	0.10	–
23	515185.60	1378669.09	Картометрический метод	0.10	–
24	515173.97	1378674.51	Картометрический метод	0.10	–
25	515084.82	1378712.03	Картометрический метод	0.10	–
26	515052.75	1378645.91	Картометрический метод	0.10	–
27	515063.03	1378641.26	Картометрический метод	0.10	–
28	515056.33	1378625.53	Картометрический метод	0.10	–
29	515059.02	1378624.28	Картометрический метод	0.10	–
30	515057.35	1378621.10	Картометрический метод	0.10	–
31	515055.59	1378617.13	Картометрический метод	0.10	–
32	515053.11	1378618.23	Картометрический метод	0.10	–
33	515051.11	1378613.60	Картометрический метод	0.10	–
34	515044.03	1378616.40	Картометрический метод	0.10	–
35	515042.11	1378612.33	Картометрический метод	0.10	–
36	515037.52	1378614.50	Картометрический метод	0.10	–
37	515013.61	1378564.17	Картометрический метод	0.10	–
38	514968.44	1378585.62	Картометрический метод	0.10	–
39	514962.36	1378572.82	Картометрический метод	0.10	–
40	514934.13	1378513.35	Аналитический метод	0.10	–
41	514979.30	1378491.90	Аналитический метод	0.10	–
42	514950.11	1378430.43	Аналитический метод	0.10	–
43	514918.03	1378362.87	Картометрический метод	0.10	–
44	514904.10	1378358.72	Картометрический метод	0.10	–
45	514812.80	1378364.40	Аналитический метод	0.10	–
46	514784.32	1378366.17	Аналитический метод	0.10	–
47	514782.86	1378334.27	Картометрический метод	0.10	–
48	514781.46	1378303.30	Картометрический метод	0.10	–
49	514906.86	1378295.25	Картометрический метод	0.10	–
50	514911.06	1378294.87	Картометрический метод	0.10	–
51	514933.25	1378292.90	Картометрический метод	0.10	–

52	514950.49	1378297.76	Картометрический метод	0.10	–
53	514957.99	1378305.28	Картометрический метод	0.10	–
54	514965.94	1378316.65	Картометрический метод	0.10	–
55	514973.95	1378332.11	Картометрический метод	0.10	–
56	515019.09	1378310.61	Картометрический метод	0.10	–
1	515053.49	1378382.85	Картометрический метод	0.10	–








3. Сведения о характерных точках части (частей) границы объекта

Обозначение характерных точек части границы	Координаты, м		Метод определения координат характерной точки	Средняя квадратическая погрешность положения характерной точки (M _t), м	Описание обозначения точки на местности (при наличии)
	X	Y			
1	2	3	4	5	6
–	–	–	–	–	–



Масштаб 1 : 500

Используемые условные знаки и обозначения:

-  - характерная точка границы
-  - территорияльная зона
-  - граница сельского поселения
-  - граница кадастрового квартала
-  - граница наследного участка
-  - земельный участок, кадастровый номер
-  - подпись кадастрового квартала

муниципальный район Кошкинский - наименование муниципального района
сельское поселение Большая Константиновка - наименование сельского поселения
поселок Алексеева - наименование населенного пункта



ОПИСАНИЕ МЕСТОПОЛОЖЕНИЯ ГРАНИЦ
Зона инженерной и транспортной инфраструктуры (ИТ)
(наименование объекта, местоположение границ которого описано (далее - объект))

Раздел 1

Сведения об объекте

Сведения об объекте		
№ п/п	Характеристики объекта	Описание характеристик
1	2	3
1	Местоположение объекта	Самарская область, муниципальный район Кошкинский, сельское поселение Большая Константиновка, село Большая Константиновка
2	Площадь объекта +/- величина погрешности определения площади (P+/- Дельта P)	31216 кв.м ± 1422 кв.м
3	Иные характеристики объекта	–

Раздел 2

Сведения о местоположении границ объекта					
1. Система координат <u>МСК-63</u>					
2. Сведения о характерных точках границ объекта					
Обозначение характерных точек границ	Координаты, м		Метод определения координат характерной точки	Средняя квадратическая погрешность положения характерной точки (M _t), м	Описание обозначения точки на местности (при наличии)
	X	Y			
1	2	3	4	5	6
1	505794.20	1381816.01	Аналитический метод	0.10	–
2	505800.37	1381829.28	Аналитический метод	0.10	–
3	505778.02	1381834.34	Картометрический метод	0.10	–
4	505764.89	1381843.21	Картометрический метод	0.10	–
5	505758.93	1381847.25	Картометрический метод	0.10	–
6	505747.86	1381868.44	Картометрический метод	0.10	–
7	505746.77	1381872.20	Картометрический метод	0.10	–
8	505744.00	1381926.61	Картометрический метод	0.10	–
9	505741.50	1381937.53	Картометрический метод	0.10	–
10	505738.63	1381937.08	Картометрический метод	0.10	–
11	505732.53	1381969.55	Картометрический метод	0.10	–
12	505734.11	1381969.79	Картометрический метод	0.10	–
13	505726.56	1382002.75	Картометрический метод	0.10	–
14	505720.44	1382049.06	Картометрический метод	0.10	–
15	505720.16	1382051.18	Картометрический метод	0.10	–
16	505719.22	1382051.04	Картометрический метод	0.10	–
17	505715.57	1382073.97	Картометрический метод	0.10	–
18	505717.12	1382074.18	Картометрический метод	0.10	–
19	505712.06	1382112.41	Картометрический метод	0.10	–
20	505708.89	1382133.79	Картометрический метод	0.10	–
21	505718.85	1382134.89	Картометрический метод	0.10	–
22	505717.53	1382144.71	Картометрический метод	0.10	–
23	505708.49	1382143.66	Картометрический метод	0.10	–
24	505704.80	1382175.94	Картометрический метод	0.10	–
25	505697.58	1382235.30	Картометрический метод	0.10	–
26	505706.99	1382236.45	Аналитический метод	0.10	–
27	505695.01	1382340.86	Картометрический метод	0.10	–
28	505686.20	1382340.23	Картометрический метод	0.10	–
29	505682.18	1382360.60	Картометрический метод	0.10	–
30	505674.67	1382423.12	Картометрический метод	0.10	–
31	505673.28	1382437.67	Картометрический метод	0.10	–
32	505668.81	1382475.20	Картометрический метод	0.10	–
33	505665.49	1382501.88	Картометрический метод	0.10	–
34	505675.03	1382513.43	Картометрический метод	0.10	–
35	505675.41	1382513.46	Картометрический метод	0.10	–
36	505672.40	1382539.84	Картометрический метод	0.10	–
37	505668.64	1382569.78	Картометрический метод	0.10	–
38	505668.10	1382569.73	Картометрический метод	0.10	–
39	505657.66	1382568.70	Картометрический метод	0.10	–
40	505654.36	1382596.31	Аналитический метод	0.10	–
41	505649.44	1382638.17	Картометрический метод	0.10	–
42	505643.58	1382689.50	Картометрический метод	0.10	–
43	505643.24	1382689.47	Картометрический метод	0.10	–
44	505640.41	1382714.04	Картометрический метод	0.10	–
45	505640.78	1382714.07	Картометрический метод	0.10	–
46	505640.53	1382716.24	Картометрический метод	0.10	–
47	505633.04	1382775.73	Картометрический метод	0.10	–
48	505628.50	1382813.10	Картометрический метод	0.10	–
49	505626.14	1382857.58	Картометрический метод	0.10	–
50	505632.35	1382858.64	Картометрический метод	0.10	–
51	505628.80	1382886.85	Картометрический метод	0.10	–

52	505624.39	1382886.33	Картометрический метод	0.10	–
53	505624.27	1382887.07	Картометрический метод	0.10	–
54	505623.84	1382887.02	Картометрический метод	0.10	–
55	505620.97	1382904.59	Картометрический метод	0.10	–
56	505608.88	1382957.32	Картометрический метод	0.10	–
57	505605.92	1382976.89	Картометрический метод	0.10	–
58	505594.74	1383022.80	Картометрический метод	0.10	–
59	505589.99	1383036.77	Аналитический метод	0.10	–
60	505582.35	1383059.27	Аналитический метод	0.10	–
61	505572.84	1383103.64	Картометрический метод	0.10	–
62	505562.44	1383139.62	Картометрический метод	0.10	–
63	505554.59	1383165.28	Картометрический метод	0.10	–
64	505569.21	1383168.79	Картометрический метод	0.10	–
65	505565.68	1383183.87	Картометрический метод	0.10	–
66	505555.31	1383181.00	Картометрический метод	0.10	–
67	505542.47	1383224.65	Картометрический метод	0.10	–
68	505531.79	1383270.87	Картометрический метод	0.10	–
69	505544.62	1383274.01	Картометрический метод	0.10	–
70	505543.00	1383280.94	Картометрический метод	0.10	–
71	505530.52	1383277.97	Картометрический метод	0.10	–
72	505525.66	1383301.38	Картометрический метод	0.10	–
73	505512.77	1383378.38	Картометрический метод	0.10	–
74	505511.45	1383408.73	Картометрический метод	0.10	–
75	505508.87	1383417.09	Картометрический метод	0.10	–
76	505504.54	1383431.09	Картометрический метод	0.10	–
77	505503.11	1383433.29	Аналитический метод	2.50	–
78	505483.21	1383431.05	Картометрический метод	0.10	–
79	505475.53	1383430.19	Картометрический метод	0.10	–
80	505482.12	1383412.64	Картометрический метод	0.10	–
81	505499.24	1383345.74	Картометрический метод	0.10	–
82	505507.79	1383312.62	Картометрический метод	0.10	–
83	505520.96	1383252.96	Картометрический метод	0.10	–
84	505530.17	1383213.49	Картометрический метод	0.10	–
85	505539.17	1383177.73	Картометрический метод	0.10	–
86	505555.64	1383104.91	Картометрический метод	0.10	–
87	505563.97	1383070.69	Картометрический метод	0.10	–
88	505576.47	1383014.76	Картометрический метод	0.10	–
89	505584.81	1382984.27	Картометрический метод	0.10	–
90	505592.28	1382948.52	Картометрический метод	0.10	–
91	505603.46	1382889.30	Картометрический метод	0.10	–
92	505607.70	1382858.59	Картометрический метод	0.10	–
93	505609.17	1382848.06	Картометрический метод	0.10	–
94	505610.19	1382837.27	Картометрический метод	0.10	–
95	505616.19	1382774.15	Картометрический метод	0.10	–
96	505620.36	1382737.95	Картометрический метод	0.10	–
97	505624.60	1382701.91	Картометрический метод	0.10	–
98	505626.50	1382685.75	Картометрический метод	0.10	–
99	505630.89	1382649.12	Картометрический метод	0.10	–
100	505635.72	1382612.71	Картометрический метод	0.10	–
101	505642.96	1382551.96	Картометрический метод	0.10	–
102	505647.13	1382514.46	Картометрический метод	0.10	–
103	505651.53	1382475.42	Картометрический метод	0.10	–
104	505655.47	1382442.51	Картометрический метод	0.10	–
105	505660.30	1382401.49	Картометрический метод	0.10	–
106	505669.51	1382322.75	Картометрический метод	0.10	–
107	505673.68	1382281.30	Картометрический метод	0.10	–
108	505677.30	1382247.30	Картометрический метод	0.10	–
109	505680.93	1382213.30	Картометрический метод	0.10	–
110	505681.30	1382210.11	Картометрический метод	0.10	–
111	505684.87	1382179.97	Картометрический метод	0.10	–
112	505689.04	1382141.58	Картометрический метод	0.10	–
113	505692.55	1382117.45	Картометрический метод	0.10	–
114	505697.60	1382083.46	Картометрический метод	0.10	–
115	505704.63	1382038.05	Картометрический метод	0.10	–
116	505709.67	1382002.97	Картометрический метод	0.10	–
117	505714.94	1381967.86	Картометрический метод	0.10	–
118	505717.58	1381947.03	Картометрический метод	0.10	–

119	505722.17	1381920.27	Картометрический метод	0.10	–
120	505726.13	1381895.92	Картометрический метод	0.10	–
121	505731.83	1381873.99	Картометрический метод	0.10	–
122	505737.53	1381858.87	Картометрический метод	0.10	–
123	505741.01	1381853.36	Картометрический метод	0.10	–
124	505746.54	1381844.60	Картометрический метод	0.10	–
125	505759.26	1381833.19	Картометрический метод	0.10	–
126	505768.40	1381827.63	Картометрический метод	0.10	–
127	505780.54	1381820.25	Картометрический метод	0.10	–
128	505786.94	1381818.24	Картометрический метод	0.10	–
129	505791.74	1381816.74	Картометрический метод	0.10	–
1	505794.20	1381816.01	Аналитический метод	0.10	–

3. Сведения о характерных точках части (частей) границы объекта

Обозначение характерных точек части границы	Координаты, м		Метод определения координат характерной точки	Средняя квадратическая погрешность положения характерной точки (M _t), м	Описание обозначения точки на местности (при наличии)
	X	Y			
1	2	3	4	5	6
–	–	–	–	–	–



Масштаб 1 : 1500

- Используемые условные знаки и обозначения:
- характеристическая точка границы
 - территориальная зона
 - граница сельского поселения
 - граница кадастрового квартала
 - граница населённого пункта
 - земельный участок, кадастровый номер
 - подпись кадастрового квартала
- муниципальный район Кошкинский - наименование муниципального района
сельское поселение Большая Константиновка - наименование сельского поселения
село Большая Константиновка - наименование населённого пункта

Подпись кадастрового инженера: [подпись] О.А. Епидинцева/
Дата 19.12.2022
Место для отрисовки листа (при наличии) листа, содержащего описание местоположения границ объекта



ОПИСАНИЕ МЕСТОПОЛОЖЕНИЯ ГРАНИЦ

Зона размещения объектов делового, общественного, коммерческого, социального и коммунально-бытового назначения (О1)

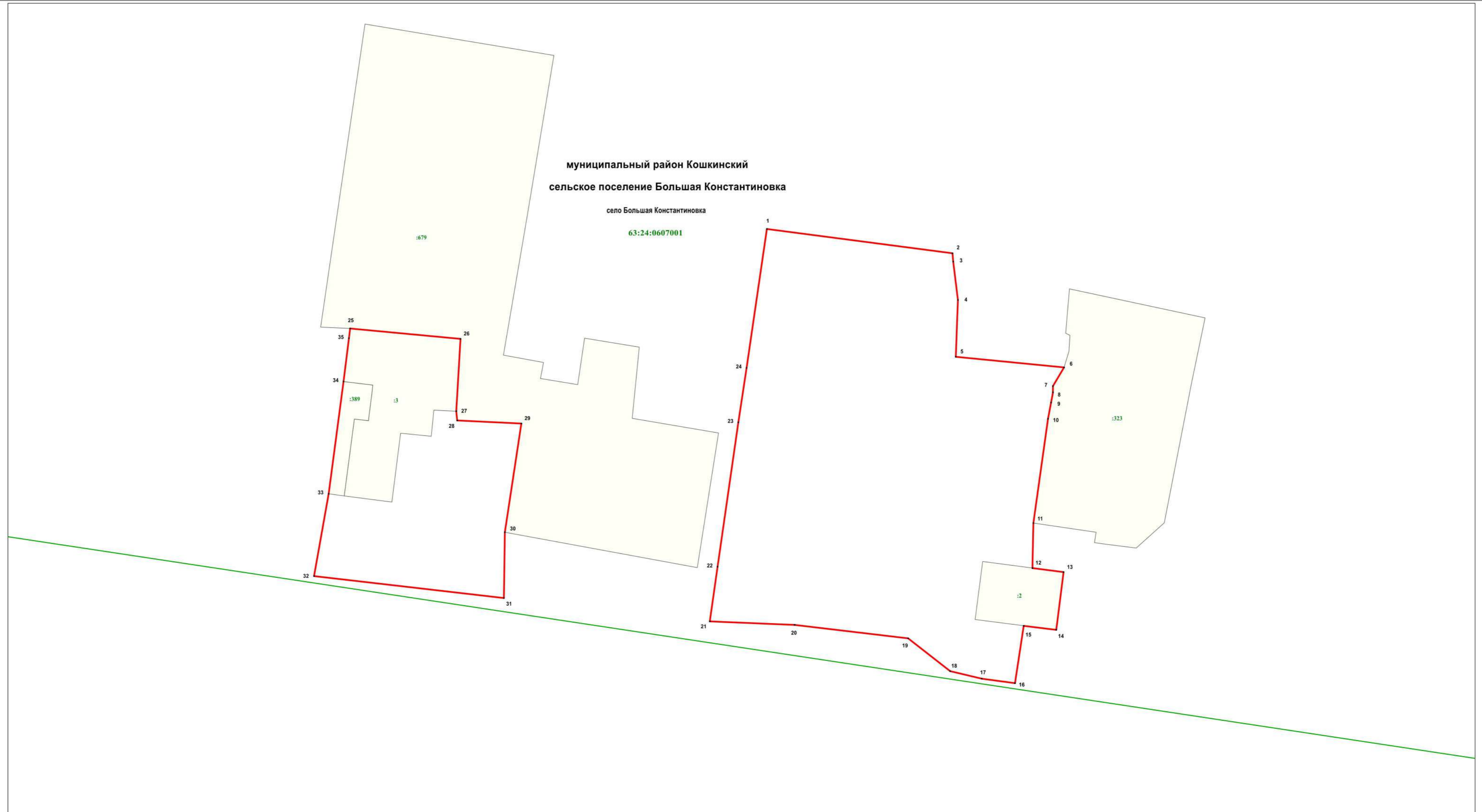
(наименование объекта, местоположение границ которого описано (далее - объект))

Раздел 1

Сведения об объекте

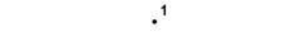




Сведения об объекте		
№ п/п	Характеристики объекта	Описание характеристик
1	2	3
1	Местоположение объекта	Самарская область, муниципальный район Кошкинский, сельское поселение Большая Константиновка, село Большая Константиновка
2	Площадь объекта +/- величина погрешности определения площади (P+/- Дельта P)	19851 кв.м ± 60 кв.м
3	Иные характеристики объекта	–

План границ объекта



Масштаб 1 : 1000

Используемые условные знаки и обозначения:

-  - характеристическая точка границы
-  - территориальная зона
-  - граница кадастрового квартала
-  - земельный участок, кадастровый номер
-  - подпись кадастрового квартала

муниципальный район Кошкинский - наименование муниципального района
сельское поселение Большая Константиновка - наименование сельского поселения
село Большая Константиновка - наименование населённого пункта



Подпись кадастрового инженера /О.А. Ендальцева/
Дата 26.12.2022
Место для оттиска печати (при наличии) лица, составившего описание местоположения границ объекта

ОПИСАНИЕ МЕСТОПОЛОЖЕНИЯ ГРАНИЦ

Зона размещения объектов делового, общественного, коммерческого, социального и коммунально-бытового назначения (О1)

(наименование объекта, местоположение границ которого описано (далее - объект))

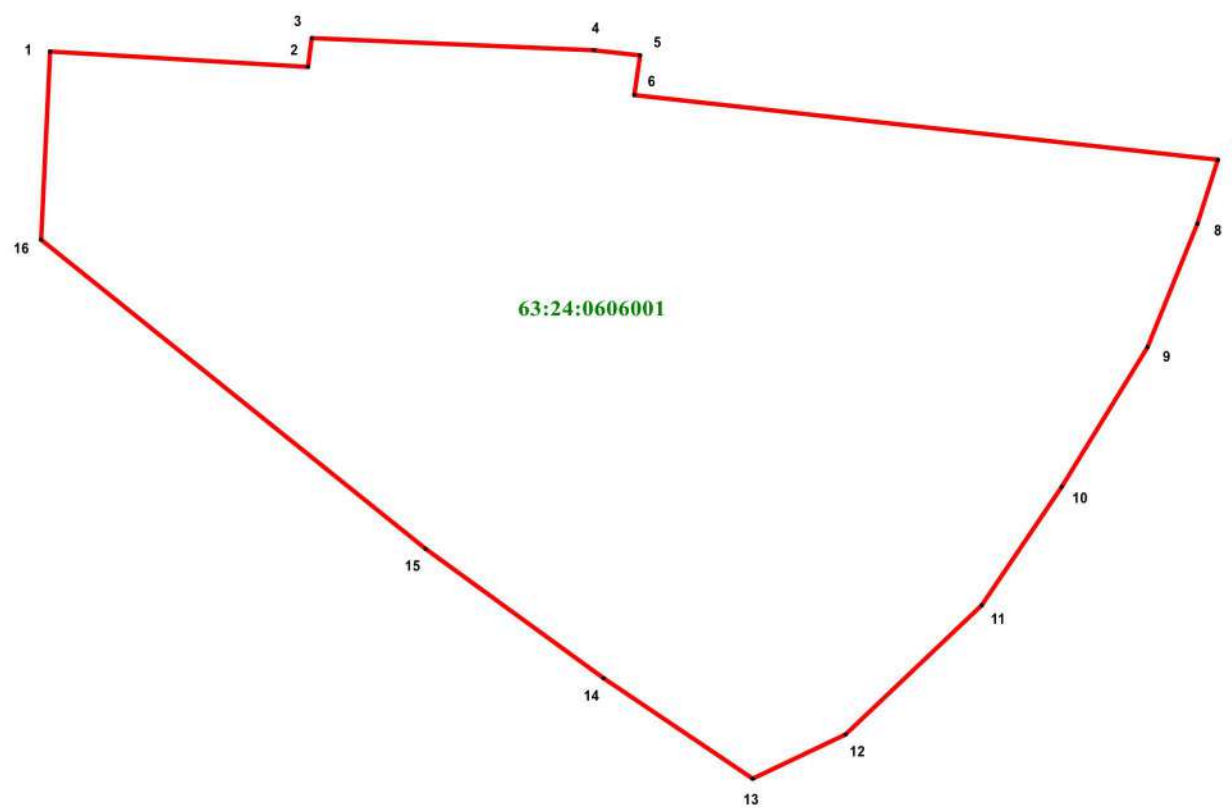
Раздел 1

Сведения об объекте

Сведения об объекте		
№ п/п	Характеристики объекта	Описание характеристик
1	2	3
1	Местоположение объекта	Самарская область, муниципальный район Кошкинский, сельское поселение Большая Константиновка, село Новый Колмаюр
2	Площадь объекта +/- величина погрешности определения площади (P+/- Дельта P)	11081 кв.м ± 22 кв.м
3	Иные характеристики объекта	–




План границ объекта

муниципальный район Кошкинский
сельское поселение Большая Константиновка
село Новый Колмаюр



Масштаб 1 : 1100

Используемые условные знаки и обозначения:

-  - характеристическая точка границы
-  - территориальная зона
-  - подпись кадастрового квартала

муниципальный район Кошкинский - наименование муниципального района

сельское поселение Большая Константиновка - наименование сельского поселения

село Новый Колмаюр - наименование населённого пункта



Подпись кадастрового инженера /О.А. Ендальцева/

Дата 10.01.2023

Место для оттиска печати (при наличии) лица, составившего описание местоположения границ объекта

ОПИСАНИЕ МЕСТОПОЛОЖЕНИЯ ГРАНИЦ

Зона природного ландшафта (Р2)

(наименование объекта, местоположение границ которого описано (далее - объект))

Раздел 1

Сведения об объекте

Сведения об объекте		
№ п/п	Характеристики объекта	Описание характеристик
1	2	3
1	Местоположение объекта	Самарская область, муниципальный район Кошкинский, сельское поселение Большая Константиновка, село Большая Константиновка
2	Площадь объекта +/- величина погрешности определения площади (Р+/- Дельта Р)	75745 кв.м ± 62 кв.м
3	Иные характеристики объекта	–

Раздел 2

Сведения о местоположении границ объекта					
1. Система координат <u>МСК-63</u>					
2. Сведения о характерных точках границ объекта					
Обозначение характерных точек границ	Координаты, м		Метод определения координат характерной точки	Средняя квадратическая погрешность положения характерной точки (M_t), м	Описание обозначения точки на местности (при наличии)
	X	Y			
1	2	3	4	5	6
Зона(1)	-	-	-	-	-
1	506160.36	1382588.23	Картометрический метод	0.10	-
2	506160.07	1382589.94	Картометрический метод	0.10	-
3	506157.43	1382590.67	Картометрический метод	0.10	-
4	506155.35	1382591.87	Картометрический метод	0.10	-
5	506154.14	1382593.36	Картометрический метод	0.10	-
6	506153.49	1382595.23	Картометрический метод	0.10	-
7	506152.96	1382597.52	Картометрический метод	0.10	-
8	506152.02	1382599.06	Картометрический метод	0.10	-
9	506149.80	1382601.18	Картометрический метод	0.10	-
10	506144.92	1382605.12	Картометрический метод	0.10	-
11	506140.23	1382611.76	Картометрический метод	0.10	-
12	506137.37	1382616.07	Картометрический метод	0.10	-
13	506135.87	1382618.98	Картометрический метод	0.10	-
14	506134.35	1382622.66	Картометрический метод	0.10	-
15	506132.12	1382628.25	Картометрический метод	0.10	-
16	506131.67	1382631.46	Картометрический метод	0.10	-
17	506130.82	1382634.31	Картометрический метод	0.10	-
18	506130.04	1382637.37	Картометрический метод	0.10	-
19	506128.53	1382639.69	Картометрический метод	0.10	-
20	506126.32	1382641.97	Картометрический метод	0.10	-
21	506124.19	1382643.33	Картометрический метод	0.10	-
22	506122.26	1382644.25	Картометрический метод	0.10	-
23	506120.49	1382644.84	Картометрический метод	0.10	-
24	506117.70	1382646.01	Картометрический метод	0.10	-
25	506116.02	1382645.89	Картометрический метод	0.10	-
26	506115.00	1382646.35	Картометрический метод	0.10	-
27	506114.91	1382647.12	Картометрический метод	0.10	-
28	506115.48	1382647.91	Картометрический метод	0.10	-
29	506117.15	1382649.49	Картометрический метод	0.10	-
30	506118.38	1382650.81	Картометрический метод	0.10	-
31	506118.88	1382651.51	Картометрический метод	0.10	-
32	506118.86	1382652.43	Картометрический метод	0.10	-
33	506118.71	1382652.92	Картометрический метод	0.10	-
34	506118.36	1382654.02	Картометрический метод	0.10	-
35	506117.96	1382655.44	Картометрический метод	0.10	-
36	506117.98	1382656.03	Картометрический метод	0.10	-
37	506117.95	1382656.79	Картометрический метод	0.10	-
38	506117.53	1382657.29	Картометрический метод	0.10	-
39	506116.89	1382657.96	Картометрический метод	0.10	-
40	506115.49	1382658.27	Картометрический метод	0.10	-
41	506114.48	1382658.90	Картометрический метод	0.10	-
42	506111.40	1382661.31	Картометрический метод	0.10	-
43	506108.19	1382662.98	Картометрический метод	0.10	-
44	506106.18	1382664.66	Картометрический метод	0.10	-
45	506100.91	1382671.91	Картометрический метод	0.10	-
46	506089.67	1382687.08	Картометрический метод	0.10	-
47	506083.24	1382695.67	Картометрический метод	0.10	-
48	506082.11	1382698.14	Картометрический метод	0.10	-
49	506080.30	1382703.18	Картометрический метод	0.10	-
50	506079.02	1382707.72	Картометрический метод	0.10	-

51	506078.72	1382708.75	Картометрический метод	0.10	–
52	506078.66	1382710.38	Картометрический метод	0.10	–
53	506077.99	1382711.70	Картометрический метод	0.10	–
54	506077.59	1382712.80	Картометрический метод	0.10	–
55	506076.97	1382714.06	Картометрический метод	0.10	–
56	506076.48	1382715.81	Картометрический метод	0.10	–
57	506076.20	1382717.45	Картометрический метод	0.10	–
58	506075.43	1382719.26	Картометрический метод	0.10	–
59	506073.48	1382721.10	Картометрический метод	0.10	–
60	506070.77	1382723.18	Картометрический метод	0.10	–
61	506067.09	1382725.35	Картометрический метод	0.10	–
62	506060.99	1382728.45	Картометрический метод	0.10	–
63	506054.27	1382730.53	Картометрический метод	0.10	–
64	506045.99	1382732.99	Картометрический метод	0.10	–
65	506036.31	1382736.02	Картометрический метод	0.10	–
66	506023.32	1382740.83	Картометрический метод	0.10	–
67	506016.40	1382743.63	Картометрический метод	0.10	–
68	506010.87	1382745.62	Картометрический метод	0.10	–
69	506005.88	1382747.34	Картометрический метод	0.10	–
70	506002.60	1382748.57	Картометрический метод	0.10	–
71	505999.66	1382749.84	Картометрический метод	0.10	–
72	505996.24	1382751.78	Картометрический метод	0.10	–
73	505993.94	1382752.88	Картометрический метод	0.10	–
74	505992.32	1382754.98	Картометрический метод	0.10	–
75	505989.50	1382759.13	Картометрический метод	0.10	–
76	505987.85	1382761.89	Картометрический метод	0.10	–
77	505985.40	1382765.70	Картометрический метод	0.10	–
78	505983.64	1382768.56	Картометрический метод	0.10	–
79	505981.86	1382770.84	Картометрический метод	0.10	–
80	505980.28	1382774.41	Картометрический метод	0.10	–
81	505978.50	1382780.75	Картометрический метод	0.10	–
82	505977.97	1382782.99	Картометрический метод	0.10	–
83	505977.62	1382785.98	Картометрический метод	0.10	–
84	505977.37	1382788.75	Картометрический метод	0.10	–
85	505976.86	1382791.86	Картометрический метод	0.10	–
86	505976.06	1382796.22	Картометрический метод	0.10	–
87	505975.76	1382801.27	Картометрический метод	0.10	–
88	505975.54	1382804.80	Картометрический метод	0.10	–
89	505974.58	1382809.44	Картометрический метод	0.10	–
90	505973.22	1382814.90	Картометрический метод	0.10	–
91	505970.77	1382824.56	Картометрический метод	0.10	–
92	505969.31	1382830.52	Картометрический метод	0.10	–
93	505967.96	1382832.45	Картометрический метод	0.10	–
94	505965.86	1382837.12	Картометрический метод	0.10	–
95	505962.73	1382841.33	Картометрический метод	0.10	–
96	505958.12	1382845.36	Картометрический метод	0.10	–
97	505952.69	1382850.83	Картометрический метод	0.10	–
98	505947.71	1382855.14	Картометрический метод	0.10	–
99	505944.65	1382856.37	Картометрический метод	0.10	–
100	505942.17	1382854.97	Картометрический метод	0.10	–
101	505939.77	1382854.28	Картометрический метод	0.10	–
102	505938.74	1382854.47	Картометрический метод	0.10	–
103	505938.11	1382855.25	Картометрический метод	0.10	–
104	505937.23	1382856.52	Картометрический метод	0.10	–
105	505936.91	1382858.64	Картометрический метод	0.10	–
106	505936.80	1382860.76	Картометрический метод	0.10	–
107	505937.48	1382861.61	Картометрический метод	0.10	–
108	505938.15	1382862.30	Картометрический метод	0.10	–
109	505939.02	1382862.49	Картометрический метод	0.10	–
110	505940.54	1382862.66	Картометрический метод	0.10	–
111	505941.84	1382862.63	Картометрический метод	0.10	–
112	505942.94	1382862.98	Картометрический метод	0.10	–
113	505944.10	1382863.81	Картометрический метод	0.10	–
114	505944.41	1382865.00	Картометрический метод	0.10	–
115	505944.01	1382866.31	Картометрический метод	0.10	–
116	505943.45	1382867.68	Картометрический метод	0.10	–
117	505942.21	1382869.88	Картометрический метод	0.10	–

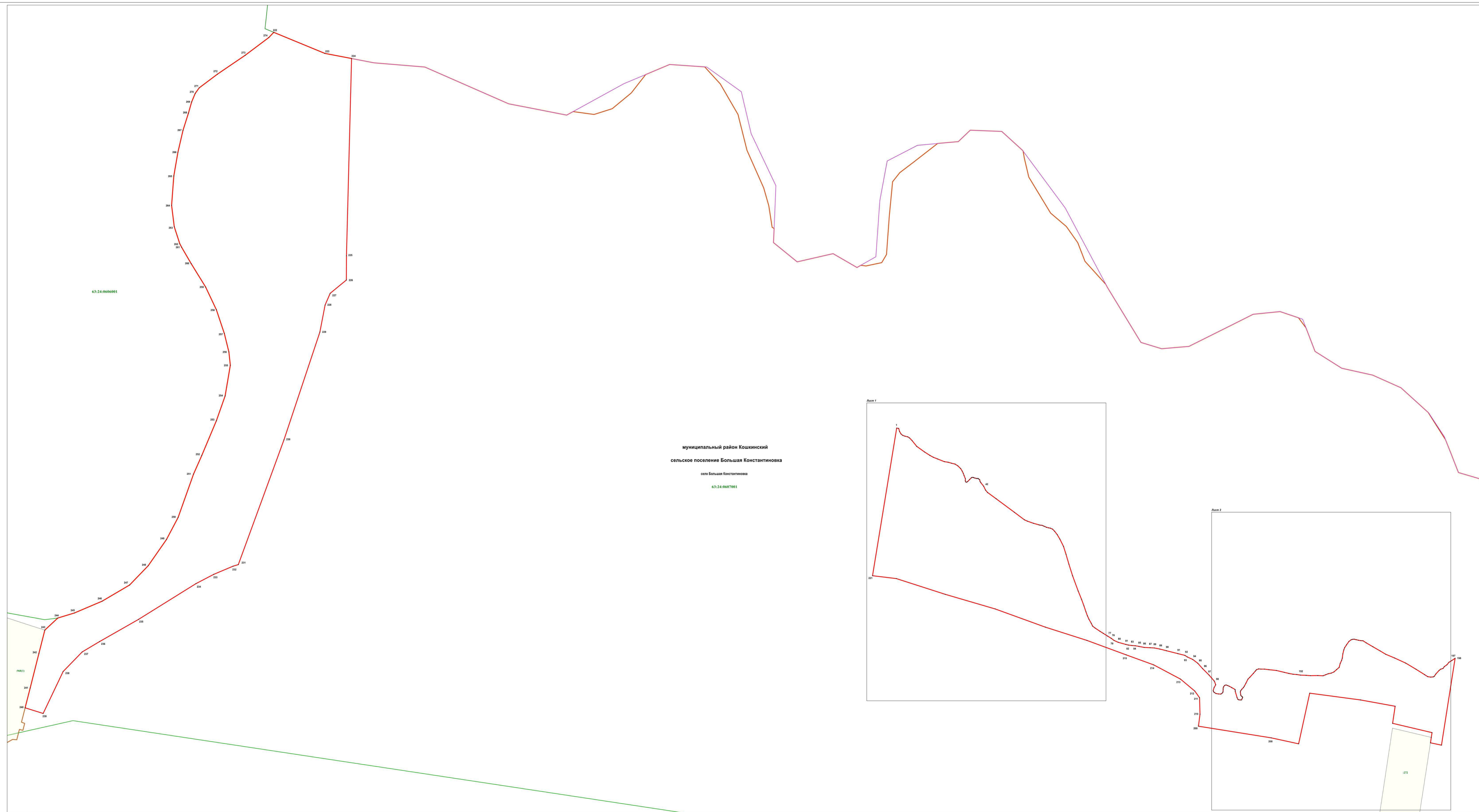
118	505940.71	1382872.53	Картометрический метод	0.10	–
119	505940.23	1382872.81	Картометрический метод	0.10	–
120	505939.04	1382872.79	Картометрический метод	0.10	–
121	505933.98	1382874.29	Картометрический метод	0.10	–
122	505932.42	1382874.88	Картометрический метод	0.10	–
123	505931.96	1382875.76	Картометрический метод	0.10	–
124	505931.83	1382877.06	Картометрический метод	0.10	–
125	505931.86	1382878.04	Картометрический метод	0.10	–
126	505933.18	1382878.65	Картометрический метод	0.10	–
127	505934.11	1382879.00	Картометрический метод	0.10	–
128	505934.54	1382878.67	Картометрический метод	0.10	–
129	505935.06	1382878.06	Картометрический метод	0.10	–
130	505935.70	1382877.44	Картометрический метод	0.10	–
131	505936.72	1382877.36	Картометрический метод	0.10	–
132	505938.61	1382877.09	Картометрический метод	0.10	–
133	505939.65	1382877.39	Картометрический метод	0.10	–
134	505940.82	1382878.28	Картометрический метод	0.10	–
135	505942.26	1382879.64	Картометрический метод	0.10	–
136	505943.43	1382880.43	Картометрический метод	0.10	–
137	505946.01	1382881.82	Картометрический метод	0.10	–
138	505949.37	1382883.46	Картометрический метод	0.10	–
139	505950.93	1382885.04	Картометрический метод	0.10	–
140	505954.16	1382887.94	Картометрический метод	0.10	–
141	505956.16	1382889.72	Картометрический метод	0.10	–
142	505957.21	1382890.56	Картометрический метод	0.10	–
143	505957.91	1382892.39	Картометрический метод	0.10	–
144	505957.75	1382894.34	Картометрический метод	0.10	–
145	505957.78	1382897.38	Картометрический метод	0.10	–
146	505957.29	1382901.08	Картометрический метод	0.10	–
147	505956.65	1382907.34	Картометрический метод	0.10	–
148	505955.04	1382913.94	Картометрический метод	0.10	–
149	505954.12	1382917.82	Картометрический метод	0.10	–
150	505953.51	1382921.36	Картометрический метод	0.10	–
151	505953.22	1382924.57	Картометрический метод	0.10	–
152	505952.77	1382927.67	Картометрический метод	0.10	–
153	505952.52	1382932.40	Картометрический метод	0.10	–
154	505952.24	1382935.88	Картометрический метод	0.10	–
155	505952.36	1382942.16	Картометрический метод	0.10	–
156	505952.21	1382946.61	Картометрический метод	0.10	–
157	505953.09	1382948.92	Картометрический метод	0.10	–
158	505953.85	1382950.85	Картометрический метод	0.10	–
159	505954.41	1382953.55	Картометрический метод	0.10	–
160	505955.45	1382955.74	Картометрический метод	0.10	–
161	505957.41	1382957.97	Картометрический метод	0.10	–
162	505959.26	1382960.14	Картометрический метод	0.10	–
163	505962.48	1382960.97	Картометрический метод	0.10	–
164	505965.12	1382962.15	Картометрический метод	0.10	–
165	505966.98	1382962.69	Картометрический метод	0.10	–
166	505970.63	1382963.24	Картометрический метод	0.10	–
167	505973.95	1382964.01	Картометрический метод	0.10	–
168	505975.76	1382964.67	Картометрический метод	0.10	–
169	505978.19	1382966.23	Картометрический метод	0.10	–
170	505981.02	1382968.32	Картометрический метод	0.10	–
171	505982.42	1382970.18	Картометрический метод	0.10	–
172	505982.79	1382971.52	Картометрический метод	0.10	–
173	505982.87	1382972.71	Картометрический метод	0.10	–
174	505982.54	1382974.24	Картометрический метод	0.10	–
175	505982.11	1382976.26	Картометрический метод	0.10	–
176	505981.68	1382978.39	Картометрический метод	0.10	–
177	505981.56	1382980.13	Картометрический метод	0.10	–
178	505979.80	1382982.89	Картометрический метод	0.10	–
179	505976.59	1382988.40	Картометрический метод	0.10	–
180	505973.02	1382994.57	Картометрический метод	0.10	–
181	505970.22	1382999.26	Картометрический метод	0.10	–
182	505967.07	1383006.78	Картометрический метод	0.10	–
183	505962.77	1383016.06	Картометрический метод	0.10	–
184	505957.69	1383024.66	Картометрический метод	0.10	–

185	505953.13	1383031.95	Картометрический метод	0.10	–
186	505951.46	1383034.55	Картометрический метод	0.10	–
187	505951.10	1383037.10	Картометрический метод	0.10	–
188	505951.21	1383039.22	Картометрический метод	0.10	–
189	505951.67	1383040.07	Картометрический метод	0.10	–
190	505953.66	1383041.32	Картометрический метод	0.10	–
191	505956.77	1383044.16	Картометрический метод	0.10	–
192	505957.73	1383045.54	Картометрический метод	0.10	–
193	505958.33	1383047.42	Картометрический метод	0.10	–
194	505959.77	1383048.41	Картометрический метод	0.10	–
195	505961.40	1383050.70	Картометрический метод	0.10	–
196	505963.51	1383052.43	Картометрический метод	0.10	–
197	505965.04	1383054.83	Картометрический метод	0.10	–
198	505966.85	1383057.54	Картометрический метод	0.10	–
199	505893.88	1383046.05	Картометрический метод	0.10	–
200	505895.81	1383036.85	Картометрический метод	0.10	–
201	505900.42	1383037.56	Картометрический метод	0.10	–
202	505904.38	1383038.19	Картометрический метод	0.10	–
203	505912.19	1383005.00	Картометрический метод	0.10	–
204	505926.57	1383007.20	Картометрический метод	0.10	–
205	505931.83	1382977.98	Картометрический метод	0.10	–
206	505937.58	1382935.31	Картометрический метод	0.10	–
207	505895.02	1382926.08	Картометрический метод	0.10	–
208	505900.02	1382902.95	Картометрический метод	0.10	–
209	505909.82	1382841.88	Картометрический метод	0.10	–
210	505919.88	1382843.17	Картометрический метод	0.10	–
211	505933.75	1382842.79	Картометрический метод	0.10	–
212	505939.28	1382838.73	Картометрический метод	0.10	–
213	505949.36	1382826.73	Картометрический метод	0.10	–
214	505961.32	1382804.27	Картометрический метод	0.10	–
215	505969.78	1382781.04	Картометрический метод	0.10	–
216	505981.88	1382748.17	Картометрический метод	0.10	–
217	505993.05	1382713.15	Картометрический метод	0.10	–
218	506008.36	1382671.07	Картометрический метод	0.10	–
219	506020.64	1382629.08	Картометрический метод	0.10	–
220	506033.81	1382587.93	Картометрический метод	0.10	–
221	506036.29	1382567.90	Картометрический метод	0.10	–
1	506160.36	1382588.23	Картометрический метод	0.10	–
Зона1(2)	–	–	–	–	–
222	506492.91	1382064.72	Картометрический метод	0.10	–
223	506475.21	1382107.71	Картометрический метод	0.10	–
224	506470.89	1382130.16	Картометрический метод	0.10	–
225	506305.11	1382125.81	Картометрический метод	0.10	–
226	506284.77	1382125.72	Картометрический метод	0.10	–
227	506273.55	1382112.15	Картометрический метод	0.10	–
228	506263.66	1382107.87	Картометрический метод	0.10	–
229	506240.98	1382103.51	Картометрический метод	0.10	–
230	506150.44	1382073.28	Картометрический метод	0.10	–
231	506045.56	1382034.92	Картометрический метод	0.10	–
232	506044.31	1382030.57	Картометрический метод	0.10	–
233	506037.35	1382014.28	Картометрический метод	0.10	–
234	506029.56	1381999.31	Картометрический метод	0.10	–
235	505999.58	1381951.12	Картометрический метод	0.10	–
236	505980.88	1381918.24	Картометрический метод	0.10	–
237	505972.23	1381903.73	Картометрический метод	0.10	–
238	505955.73	1381887.70	Картометрический метод	0.10	–
239	505920.55	1381870.89	Картометрический метод	0.10	–
240	505925.30	1381855.79	Картометрический метод	0.10	–
241	505941.92	1381860.00	Аналитический метод	0.10	–
242	505971.07	1381867.40	Аналитический метод	0.10	–
243	505990.51	1381872.33	Аналитический метод	0.10	–
244	506000.70	1381883.27	Картометрический метод	0.10	–
245	506004.98	1381897.25	Картометрический метод	0.10	–
246	506014.83	1381920.50	Картометрический метод	0.10	–
247	506028.48	1381943.56	Картометрический метод	0.10	–
248	506044.69	1381959.24	Картометрический метод	0.10	–
249	506066.72	1381974.62	Картометрический метод	0.10	–

250	506085.27	1381984.40	Картометрический метод	0.10	–
251	506121.68	1381997.30	Картометрический метод	0.10	–
252	506137.20	1382004.24	Картометрический метод	0.10	–
253	506166.46	1382016.46	Картометрический метод	0.10	–
254	506187.36	1382023.85	Картометрический метод	0.10	–
255	506213.11	1382028.28	Картометрический метод	0.10	–
256	506224.35	1382027.06	Картометрический метод	0.10	–
257	506239.78	1382023.21	Картометрический метод	0.10	–
258	506259.82	1382016.48	Картометрический метод	0.10	–
259	506278.88	1382007.46	Картометрический метод	0.10	–
260	506298.64	1381995.24	Картометрический метод	0.10	–
261	506312.25	1381987.34	Картометрический метод	0.10	–
262	506315.16	1381985.80	Картометрический метод	0.10	–
263	506329.52	1381981.10	Картометрический метод	0.10	–
264	506347.52	1381978.84	Картометрический метод	0.10	–
265	506372.17	1381980.72	Картометрический метод	0.10	–
266	506392.14	1381984.17	Картометрический метод	0.10	–
267	506410.56	1381988.49	Картометрический метод	0.10	–
268	506425.02	1381992.99	Картометрический метод	0.10	–
269	506434.40	1381995.75	Картометрический метод	0.10	–
270	506441.62	1381998.68	Картометрический метод	0.10	–
271	506446.22	1382002.10	Картометрический метод	0.10	–
272	506457.84	1382017.42	Картометрический метод	0.10	–
273	506473.63	1382040.68	Картометрический метод	0.10	–
274	506488.49	1382060.51	Картометрический метод	0.10	–
222	506492.91	1382064.72	Картометрический метод	0.10	–

3. Сведения о характерных точках части (частей) границы объекта

Обозначение характерных точек части границы	Координаты, м		Метод определения координат характерной точки	Средняя квадратическая погрешность положения характерной точки (M _t), м	Описание обозначения точки на местности (при наличии)
	X	Y			
1	2	3	4	5	6
–	–	–	–	–	–



муниципальный район Кошкинский
сельское поселение Большая Константиновка
село Большая Константиновка
63:24:0606001



Масштаб 1:1100


- Используемые условные знаки и обозначения:
- характеристическая точка границы
 - территориальная зона
 - граница сельского поселения
 - граница кадастрового квартала
 - граница населенного пункта
 - земельный участок, кадастровый номер
 - подпись кадастрового квартала
- 63:24:0606001
- муниципальный район Кошкинский - наименование муниципального района
сельское поселение Большая Константиновка - наименование сельского поселения
село Большая Константиновка - наименование населенного пункта



Подпись кадастрового инженера: _____
Дата 20.12.2022
Место для отнесения печати (при наличии) лица, осуществляющего описание местоположения границ объекта

План границ объекта

Лист 1



Масштаб 1 : 600

Используемые условные знаки и обозначения:

.1

- характерная точка границы



- территорияльная зона

63:24:0606001

- подпись кадастрового квартала

муниципальный район Кошкинский - наименование муниципального района

сельское поселение Большая Константиновка - наименование сельского поселения

село Большая Константиновка - наименование населённого пункта



Подпись кадастрового инженера /О.А. Ендальцева/

Дата 20.12.2022

Место для оттиска печати (при наличии) листа, составившего описание местоположения границ объекта

муниципальный район Кошкинский
сельское поселение Большая Константиновка





село Большая Константиновка

63:24:0607001



Масштаб 1 : 600

Используемые условные знаки и обозначения:

-  - характерная точка границы
-  - территориальная зона
-  - земельный участок, кадастровый номер
-  - подпись кадастрового квартала

муниципальный район Кошкинский - наименование муниципального района
сельское поселение Большая Константиновка - наименование сельского поселения
село Большая Константиновка - наименование населённого пункта



Подпись кадастрового инженера /О.А. Ендальцева/

Дата 20.12.2022

Место для отрисовки печати (при наличии) лица, составившего описание местоположения границ объекта

ОПИСАНИЕ МЕСТОПОЛОЖЕНИЯ ГРАНИЦ

Зона природного ландшафта (Р2)

(наименование объекта, местоположение границ которого описано (далее - объект))

Раздел 1

Сведения об объекте

Сведения об объекте		
№ п/п	Характеристики объекта	Описание характеристик
1	2	3
1	Местоположение объекта	Самарская область, муниципальный район Кошкинский, сельское поселение Большая Константиновка, село Новый Колмаюр
2	Площадь объекта +/- величина погрешности определения площади (Р+/- Дельта Р)	28518 кв.м ± 40 кв.м
3	Иные характеристики объекта	–

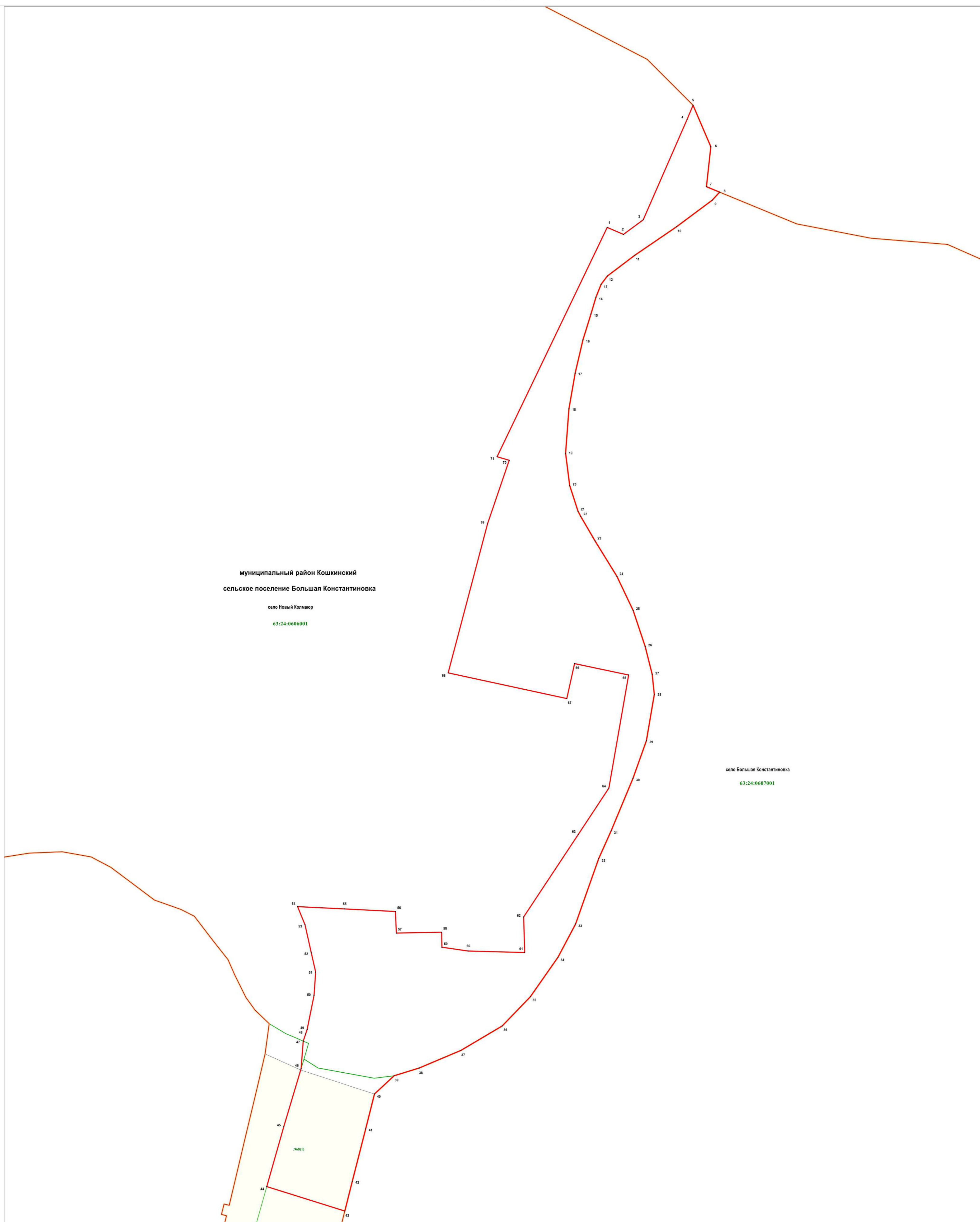
Раздел 2

Сведения о местоположении границ объекта					
1. Система координат <u>МСК-63</u>					
2. Сведения о характерных точках границ объекта					
Обозначение характерных точек границ	Координаты, м		Метод определения координат характерной точки	Средняя квадратическа я погрешность положения характерной точки (M_t), м	Описание обозначения точки на местности (при наличии)
	X	Y			
1	2	3	4	5	6
1	506473.32	1382002.04	Картометрический метод	0.10	–
2	506469.37	1382011.06	Картометрический метод	0.10	–
3	506477.57	1382022.09	Картометрический метод	0.10	–
4	506533.53	1382046.60	Картометрический метод	0.10	–
5	506541.34	1382049.91	Картометрический метод	0.10	–
6	506518.23	1382059.81	Картометрический метод	0.10	–
7	506495.95	1382057.34	Картометрический метод	0.10	–
8	506492.91	1382064.72	Картометрический метод	0.10	–
9	506488.49	1382060.51	Картометрический метод	0.10	–
10	506473.63	1382040.68	Картометрический метод	0.10	–
11	506457.84	1382017.42	Картометрический метод	0.10	–
12	506446.22	1382002.10	Картометрический метод	0.10	–
13	506441.62	1381998.68	Картометрический метод	0.10	–
14	506434.40	1381995.75	Картометрический метод	0.10	–
15	506425.02	1381992.99	Картометрический метод	0.10	–
16	506410.56	1381988.49	Картометрический метод	0.10	–
17	506392.14	1381984.17	Картометрический метод	0.10	–
18	506372.17	1381980.72	Картометрический метод	0.10	–
19	506347.52	1381978.84	Картометрический метод	0.10	–
20	506329.52	1381981.10	Картометрический метод	0.10	–
21	506315.16	1381985.80	Картометрический метод	0.10	–
22	506312.25	1381987.34	Картометрический метод	0.10	–
23	506298.64	1381995.24	Картометрический метод	0.10	–
24	506278.88	1382007.46	Картометрический метод	0.10	–
25	506259.82	1382016.48	Картометрический метод	0.10	–
26	506239.78	1382023.21	Картометрический метод	0.10	–
27	506224.35	1382027.06	Картометрический метод	0.10	–
28	506213.11	1382028.28	Картометрический метод	0.10	–
29	506187.36	1382023.85	Картометрический метод	0.10	–
30	506166.46	1382016.46	Картометрический метод	0.10	–
31	506137.20	1382004.24	Картометрический метод	0.10	–
32	506121.68	1381997.30	Картометрический метод	0.10	–
33	506085.27	1381984.40	Картометрический метод	0.10	–
34	506066.72	1381974.62	Картометрический метод	0.10	–
35	506044.69	1381959.24	Картометрический метод	0.10	–
36	506028.48	1381943.56	Картометрический метод	0.10	–
37	506014.83	1381920.50	Картометрический метод	0.10	–
38	506004.98	1381897.25	Картометрический метод	0.10	–
39	506000.70	1381883.27	Картометрический метод	0.10	–
40	505990.51	1381872.33	Аналитический метод	0.10	–
41	505971.07	1381867.40	Аналитический метод	0.10	–
42	505941.92	1381860.00	Аналитический метод	0.10	–
43	505925.30	1381855.78	Картометрический метод	0.10	–
44	505938.98	1381812.32	Картометрический метод	0.10	–
45	505972.34	1381821.79	Картометрический метод	0.10	–
46	506004.65	1381831.41	Картометрический метод	0.10	–
47	506020.01	1381832.64	Картометрический метод	0.10	–
48	506023.96	1381833.94	Картометрический метод	0.10	–
49	506026.64	1381834.82	Картометрический метод	0.10	–
50	506045.40	1381838.63	Картометрический метод	0.10	–
51	506058.44	1381839.57	Картометрический метод	0.10	–

52	506069.22	1381837.10	Картометрический метод	0.10	–
53	506084.74	1381833.63	Картометрический метод	0.10	–
54	506094.92	1381829.53	Картометрический метод	0.10	–
55	506093.64	1381855.58	Картометрический метод	0.10	–
56	506092.25	1381884.02	Картометрический метод	0.10	–
57	506080.16	1381884.52	Картометрический метод	0.10	–
58	506080.70	1381909.72	Картометрический метод	0.10	–
59	506072.30	1381909.95	Картометрический метод	0.10	–
60	506070.18	1381924.46	Картометрический метод	0.10	–
61	506069.38	1381956.08	Картометрический метод	0.10	–
62	506089.17	1381955.48	Картометрический метод	0.10	–
63	506135.08	1381985.84	Картометрический метод	0.10	–
64	506160.93	1382002.93	Картометрический метод	0.10	–
65	506223.92	1382013.95	Картометрический метод	0.10	–
66	506230.31	1381983.86	Картометрический метод	0.10	–
67	506210.86	1381979.53	Картометрический метод	0.10	–
68	506225.12	1381913.37	Картометрический метод	0.10	–
69	506308.11	1381935.31	Картометрический метод	0.10	–
70	506343.57	1381947.43	Картометрический метод	0.10	–
71	506345.57	1381940.65	Картометрический метод	0.10	–
1	506473.32	1382002.04	Картометрический метод	0.10	–

3. Сведения о характерных точках части (частей) границы объекта

Обозначение характерных точек части границы	Координаты, м		Метод определения координат характерной точки	Средняя квадратическа я погрешность положения характерной точки (M ₁), м	Описание обозначения точки на местности (при наличии)
	X	Y			
1	2	3	4	5	6
–	–	–	–	–	–



муниципальный район Кошкинский
сельское поселение Большая Константиновка
село Новий Колмаюр
63:24:0606001

село Большая Константиновка
63:24:0607001

Масштаб 1 : 1000

Используемые условные знаки и обозначения:

- характеристическая точка границы
- территориальная зона
- граница сельского поселения
- граница кадастрового квартала
- граница населённого пункта
- земельный участок, кадастровый номер
- подпись кадастрового квартала

муниципальный район Кошкинский - наименование муниципального района
сельское поселение Большая Константиновка - наименование сельского поселения
село Новий Колмаюр - наименование населённого пункта

Подпись кадастрового инженера: О.А. Ендальцева/
Дата: 10.01.2023
Место для отрисовки печати (при наличии) и/или краткого описания местоположения границ объекта



ОПИСАНИЕ МЕСТОПОЛОЖЕНИЯ ГРАНИЦ
Зона отдыха, занятий физической культурой и спортом (РЗ)
(наименование объекта, местоположение границ которого описано (далее - объект))


Раздел 1

Сведения об объекте

Сведения об объекте		
№ п/п	Характеристики объекта	Описание характеристик
1	2	3
1	Местоположение объекта	Самарская область, муниципальный район Кошкинский, сельское поселение Большая Константиновка, село Большая Константиновка
2	Площадь объекта +/- величина погрешности определения площади (Р+/- Дельта Р)	3239 кв.м ± 12 кв.м
3	Иные характеристики объекта	–

План границ объекта

муниципальный район Кошкинский
сельское поселение Большая Константиновка



Масштаб 1 : 700

Используемые условные знаки и обозначения:

- 1 - характерная точка границы
- территориальная зона
- 63:24:0607001 - подпись кадастрового квартала
- муниципальный район Кошкинский** - наименование муниципального района
- сельское поселение Большая Константиновка** - наименование сельского поселения
- село Большая Константиновка** - наименование населённого пункта

Подпись кадастрового инженера  / О.А. Ендальцева/

Дата 26.12.2022

Место для оттиска печати (при наличии) лица, составившего описание местоположения границ объекта



ОПИСАНИЕ МЕСТОПОЛОЖЕНИЯ ГРАНИЦ
Зона отдыха, занятий физической культурой и спортом (РЗ)
(наименование объекта, местоположение границ которого описано (далее - объект))

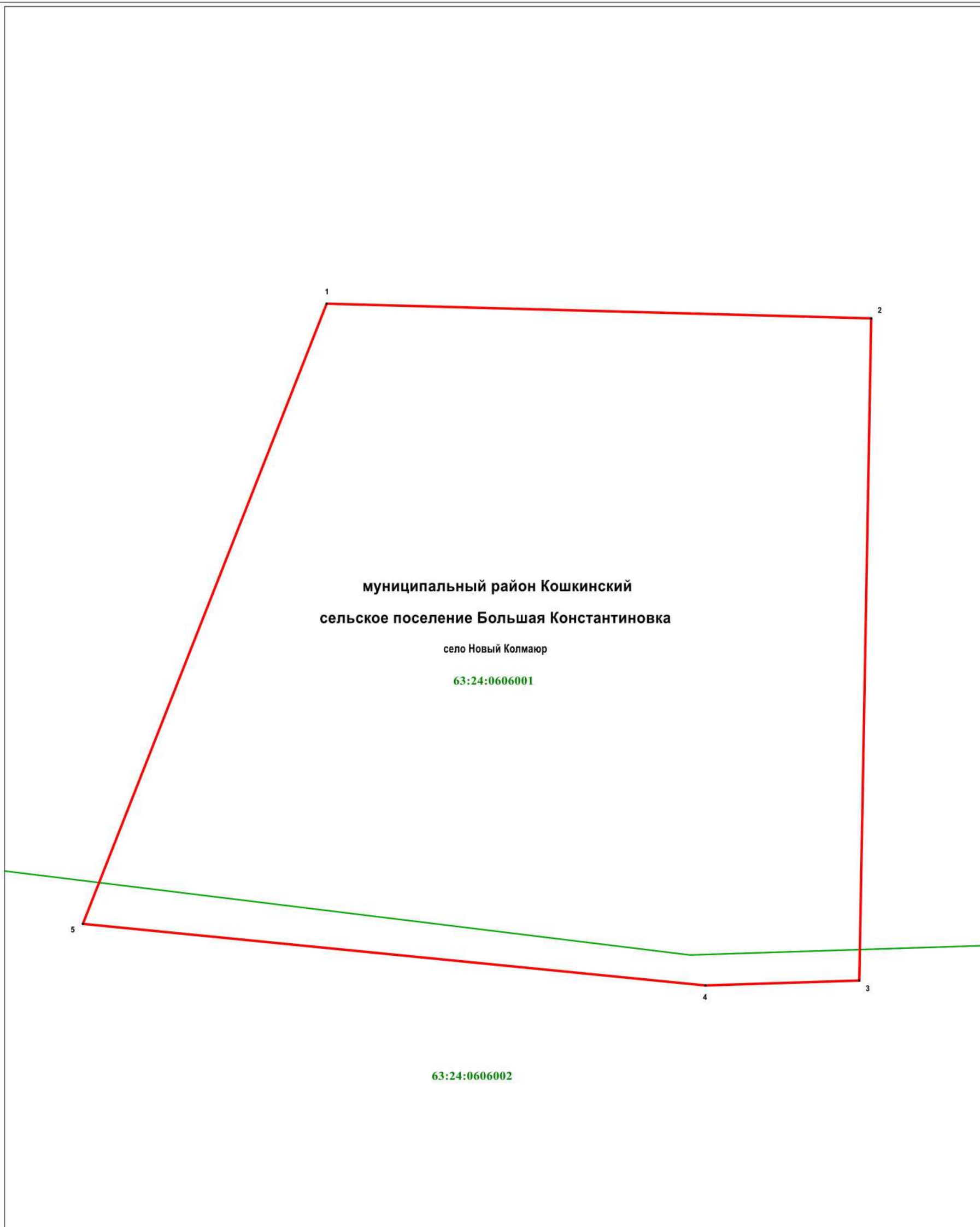
Раздел 1

Сведения об объекте

Сведения об объекте		
№ п/п	Характеристики объекта	Описание характеристик
1	2	3
1	Местоположение объекта	Самарская область, муниципальный район Кошкинский, сельское поселение Большая Константиновка, село Новый Колмаюр
2	Площадь объекта +/- величина погрешности определения площади (Р+/- Дельта Р)	36629 кв.м ± 38 кв.м
3	Иные характеристики объекта	–





Раздел 4
Зона отдыха, занятий физической культурой и спортом (РЗ)
(наименование объекта)

План границ объекта



Масштаб 1 : 1200

Используемые условные знаки и обозначения:

-  1 - характерная точка границы
-  - территориальная зона
-  - граница кадастрового квартала
-  - подпись кадастрового квартала

муниципальный район Кошкинский - наименование муниципального района

сельское поселение Большая Константиновка - наименование сельского поселения

село Новый Колмаюр

- наименование населённого пункта

Подпись кадастрового инженера /О.А. Ендальцева/

Дата 20.01.2023

Место для оттиска печати (при наличии) лица, составившего описание местоположения границ объекта



ОПИСАНИЕ МЕСТОПОЛОЖЕНИЯ ГРАНИЦ
Зона специального назначения, связанная с захоронениями (СП1)
(наименование объекта, местоположение границ которого описано (далее - объект))

Раздел 1

Сведения об объекте





Сведения об объекте		
№ п/п	Характеристики объекта	Описание характеристик
1	2	3
1	Местоположение объекта	Самарская область, муниципальный район Кошкинский, сельское поселение Большая Константиновка, поселок Алексеевка
2	Площадь объекта +/- величина погрешности определения площади (P+/- Дельта P)	4108 кв.м ± 13 кв.м
3	Иные характеристики объекта	–

Раздел 4
Зона специального назначения, связанная с захоронениями (Сп1)
(наименование объекта)

План границ объекта



Используемые условные знаки и обозначения:

-  - характерная точка границы
-  - территориальная зона
-  - земельный участок, кадастровый номер
-  - подпись кадастрового квартала

муниципальный район Кошкинский - наименование муниципального района

сельское поселение Большая Константиновка - наименование сельского поселения

поселок Алексеевка - наименование населённого пункта

Подпись кадастрового инженера /О.А. Ендальцева/

Дата 28.12.2022

Место для оттиска печати (при наличии) лица, составившего описание местоположения границ объекта



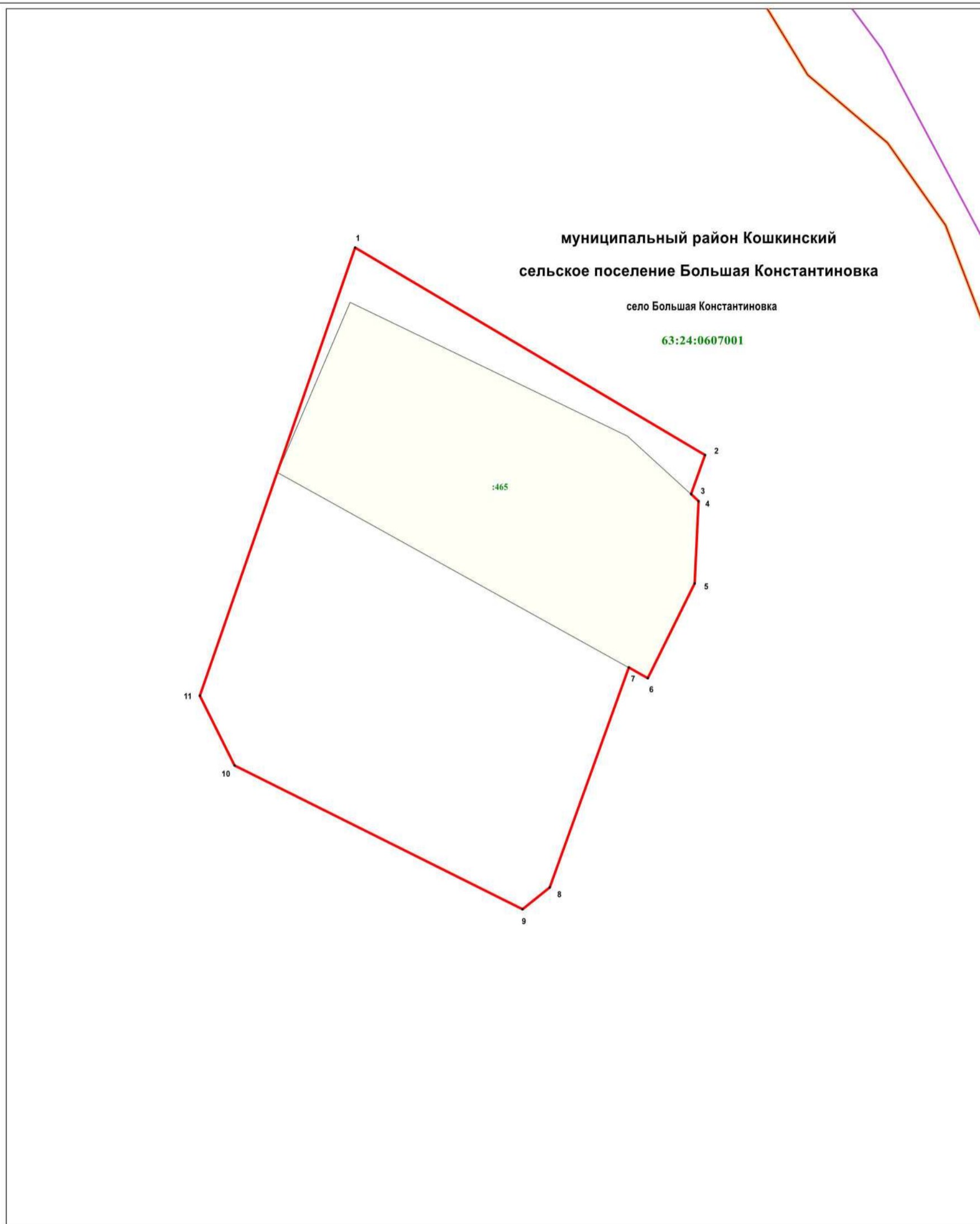
ОПИСАНИЕ МЕСТОПОЛОЖЕНИЯ ГРАНИЦ
Зона специального назначения, связанная с захоронениями (СП1)
(наименование объекта, местоположение границ которого описано (далее - объект))

Раздел 1

Сведения об объекте








Сведения об объекте		
№ п/п	Характеристики объекта	Описание характеристик
1	2	3
1	Местоположение объекта	Самарская область, муниципальный район Кошкинский, сельское поселение Большая Константиновка, село Большая Константиновка
2	Площадь объекта +/- величина погрешности определения площади (Р+/- Дельта Р)	5588 кв.м ± 15 кв.м
3	Иные характеристики объекта	–

План границ объекта



Масштаб 1 : 700

Используемые условные знаки и обозначения:

-  - характерная точка границы
-  - территориальная зона
-  - граница сельского поселения
-  - граница кадастрового квартала
-  - граница населённого пункта
-  - земельный участок, кадастровый номер
-  - подпись кадастрового квартала

муниципальный район Кошкинский - наименование муниципального района
сельское поселение Большая Константиновка - наименование сельского поселения
село Большая Константиновка - наименование населённого пункта

Подпись кадастрового инженера /О.А. Ендальцева/
Дата 20.12.2022

Место для оттиска печати (при наличии) лица, составившего описание местоположения границ объекта



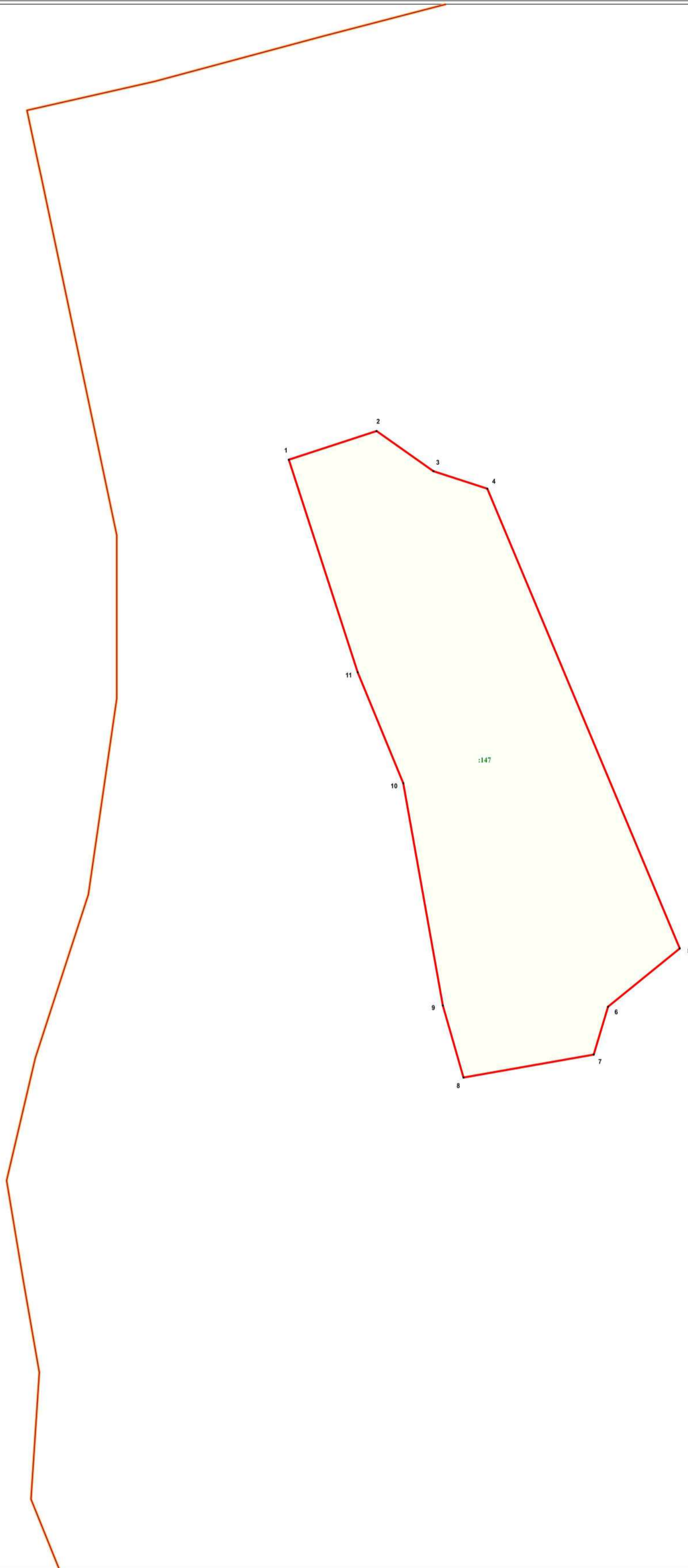
ОПИСАНИЕ МЕСТОПОЛОЖЕНИЯ ГРАНИЦ
Зона специального назначения, связанная с захоронениями (СП1)
(наименование объекта, местоположение границ которого описано (далее - объект))

Раздел 1

Сведения об объекте

Сведения об объекте		
№ п/п	Характеристики объекта	Описание характеристик
1	2	3
1	Местоположение объекта	Самарская область, муниципальный район Кошкинский, сельское поселение Большая Константиновка, деревня Моисеевка
2	Площадь объекта +/- величина погрешности определения площади (P+/- Дельта P)	18242 кв.м ± 29 кв.м
3	Иные характеристики объекта	–

План границ объекта









муниципальный район Кошкинский
сельское поселение Большая Константиновка

деревня Моисеевка

63:24:0605003

Масштаб 1 : 1300

Используемые условные знаки и обозначения:

-  - характеристическая точка границы
-  - территориальная зона
-  - граница кадастрового квартала
-  - граница населенного пункта
-  - земельный участок, кадастровый номер
-  - подпись кадастрового квартала

муниципальный район Кошкинский - наименование муниципального района
сельское поселение Большая Константиновка - наименование сельского поселения
деревня Моисеевка - наименование населенного пункта



Подпись кадастрового инженера /О.А. Ендальцева/

Дата 28.12.2022

Место для оттиска печати (при наличии) лица, составившего описание местоположения границ объекта

ОПИСАНИЕ МЕСТОПОЛОЖЕНИЯ ГРАНИЦ
Зона специального назначения, связанная с захоронениями (СП1)
(наименование объекта, местоположение границ которого описано (далее - объект))

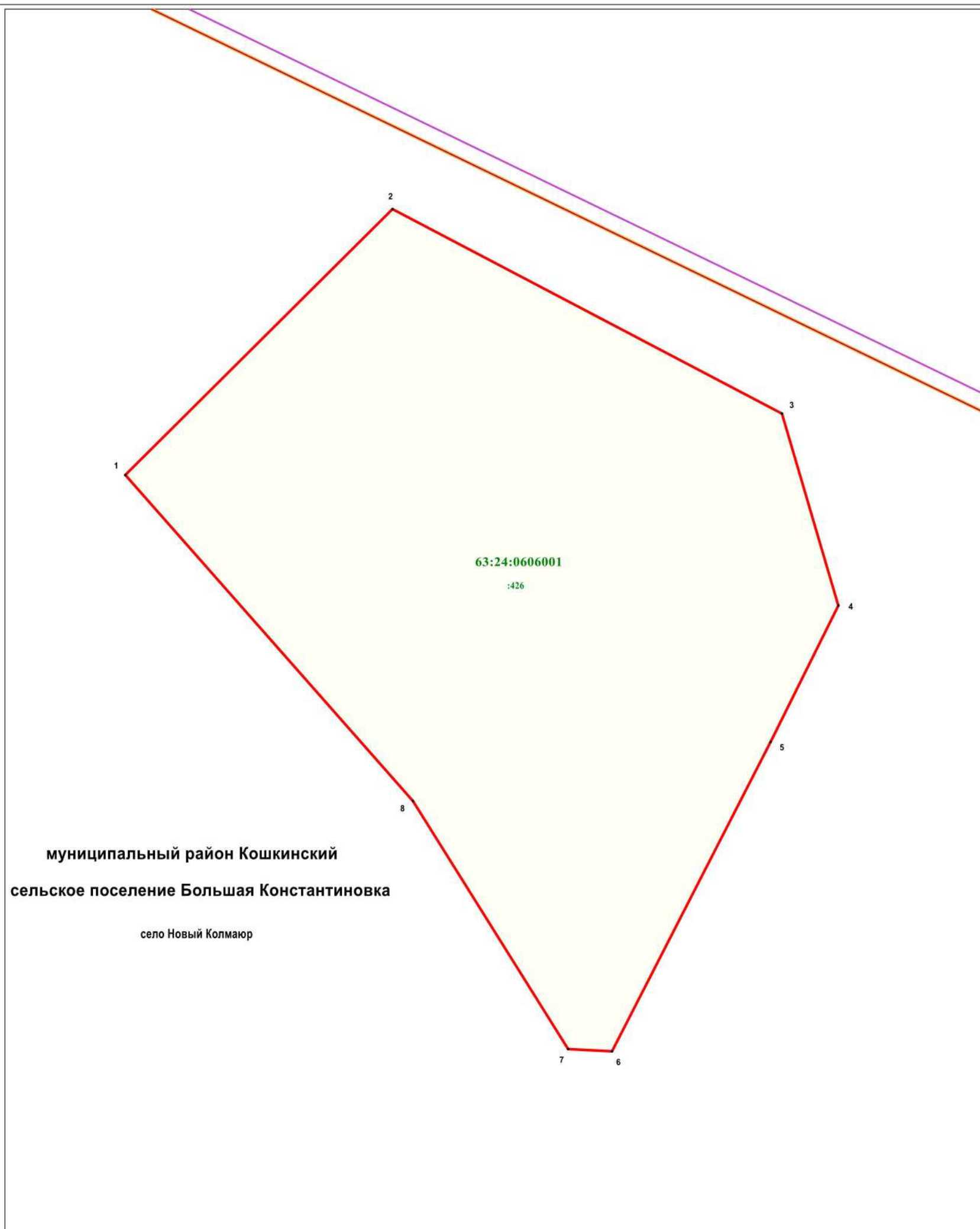
Раздел 1

Сведения об объекте








Сведения об объекте		
№ п/п	Характеристики объекта	Описание характеристик
1	2	3
1	Местоположение объекта	Самарская область, муниципальный район Кошкинский, сельское поселение Большая Константиновка, село Новый Колмаюр
2	Площадь объекта +/- величина погрешности определения площади (P+/- Дельта P)	27017 кв.м ± 33 кв.м
3	Иные характеристики объекта	–

Раздел 4
Зона специального назначения, связанная с захоронениями (Сп1)
(наименование объекта)

План границ объекта



Используемые условные знаки и обозначения:

-  - характеристическая точка границы
-  - территориальная зона
-  - граница сельского поселения
-  - граница кадастрового квартала
-  - граница населённого пункта
-  - земельный участок, кадастровый номер
-  - подпись кадастрового квартала

муниципальный район Кошкинский - наименование муниципального района

сельское поселение Большая Константиновка - наименование сельского поселения

село Новый Колмаюр - наименование населённого пункта



Подпись кадастрового инженера /О.А. Ендальцева/

Дата 20.01.2023

Место для оттиска печати (при наличии) лица, составившего описание местоположения границ объекта

ОПИСАНИЕ МЕСТОПОЛОЖЕНИЯ ГРАНИЦ

Зона сельскохозяйственных угодий (Сх1)

(наименование объекта, местоположение границ которого описано (далее - объект))

Раздел 1

Сведения об объекте

Сведения об объекте		
№ п/п	Характеристики объекта	Описание характеристик
1	2	3
1	Местоположение объекта	Самарская область, муниципальный район Кошкинский, сельское поселение Большая Константиновка, поселок Алексеевка
2	Площадь объекта +/- величина погрешности определения площади (P+/- Дельта P)	259464 кв.м ± 2720 кв.м
3	Иные характеристики объекта	–

Раздел 2

Сведения о местоположении границ объекта					
1. Система координат <u>МСК-63</u>					
2. Сведения о характерных точках границ объекта					
Обозначение характерных точек границ	Координаты, м		Метод определения координат характерной точки	Средняя квадратическая погрешность положения характерной точки (M_t), м	Описание обозначения точки на местности (при наличии)
	X	Y			
1	2	3	4	5	6
Зона(1)	-	-	-	-	-
1	514704.42	1377397.98	Картометрический метод	0.10	-
2	514970.30	1377942.94	Картометрический метод	0.10	-
3	515234.03	1378480.65	Картометрический метод	0.10	-
4	515167.48	1378511.83	Картометрический метод	0.10	-
5	514733.38	1377586.92	Картометрический метод	0.10	-
6	514762.24	1377572.02	Картометрический метод	0.10	-
7	514742.18	1377530.60	Картометрический метод	0.10	-
8	514749.09	1377526.23	Картометрический метод	0.10	-
9	514727.92	1377484.40	Картометрический метод	0.10	-
10	514653.87	1377522.68	Картометрический метод	0.10	-
11	514622.60	1377461.74	Картометрический метод	0.10	-
12	514538.40	1377505.06	Картометрический метод	0.10	-
13	514526.46	1377479.84	Картометрический метод	0.10	-
14	514410.52	1377534.56	Картометрический метод	0.10	-
15	514503.39	1377762.62	Картометрический метод	0.10	-
16	514530.28	1377828.64	Картометрический метод	0.10	-
17	514535.31	1377826.58	Картометрический метод	0.10	-
18	514545.57	1377854.14	Картометрический метод	0.10	-
19	514542.10	1377855.73	Картометрический метод	0.10	-
20	514550.30	1377877.61	Картометрический метод	0.10	-
21	514552.47	1377876.67	Картометрический метод	0.10	-
22	514564.48	1377909.05	Картометрический метод	0.10	-
23	514560.56	1377911.11	Картометрический метод	0.10	-
24	514581.07	1377960.84	Картометрический метод	0.10	-
25	514610.29	1378031.97	Картометрический метод	0.10	-
26	514737.17	1378336.69	Картометрический метод	0.10	-
27	514782.86	1378334.27	Картометрический метод	0.10	-
28	514784.32	1378366.17	Аналитический метод	0.10	-
29	514686.25	1378372.77	Аналитический метод	0.10	-
30	514671.65	1378373.52	Картометрический метод	0.10	-
31	514662.00	1378346.64	Картометрический метод	0.10	-
32	514659.91	1378340.80	Картометрический метод	0.10	-
33	514657.81	1378334.94	Картометрический метод	0.10	-
34	514563.07	1378070.84	Картометрический метод	0.10	-
35	514485.22	1377853.84	Картометрический метод	0.10	-
36	514467.22	1377803.67	Картометрический метод	0.10	-
37	514448.64	1377751.85	Картометрический метод	0.10	-
38	514439.14	1377725.38	Картометрический метод	0.10	-
39	514325.04	1377406.57	Аналитический метод	2.50	-
40	514388.93	1377378.34	Аналитический метод	2.50	-
41	514640.59	1377267.15	Картометрический метод	0.10	-
42	514691.08	1377370.64	Картометрический метод	0.10	-
43	514697.76	1377384.31	Картометрический метод	0.10	-
1	514704.42	1377397.98	Картометрический метод	0.10	-
-	-	-	-	-	-
44	514666.95	1377386.85	Картометрический метод	0.10	-
45	514662.12	1377402.81	Картометрический метод	0.10	-
46	514658.96	1377415.65	Картометрический метод	0.10	-
47	514649.78	1377433.05	Картометрический метод	0.10	-
48	514642.90	1377438.52	Картометрический метод	0.10	-

49	514625.01	1377443.41	Картометрический метод	0.10	–
50	514604.97	1377450.13	Картометрический метод	0.10	–
51	514586.49	1377449.32	Картометрический метод	0.10	–
52	514568.52	1377435.76	Картометрический метод	0.10	–
53	514558.27	1377430.77	Картометрический метод	0.10	–
54	514549.36	1377426.62	Картометрический метод	0.10	–
55	514542.22	1377422.86	Картометрический метод	0.10	–
56	514537.83	1377422.98	Картометрический метод	0.10	–
57	514533.04	1377424.44	Картометрический метод	0.10	–
58	514530.08	1377428.92	Картометрический метод	0.10	–
59	514525.72	1377429.92	Картометрический метод	0.10	–
60	514524.62	1377422.03	Картометрический метод	0.10	–
61	514524.47	1377416.76	Картометрический метод	0.10	–
62	514520.88	1377414.23	Картометрический метод	0.10	–
63	514522.09	1377410.24	Картометрический метод	0.10	–
64	514531.17	1377404.71	Картометрический метод	0.10	–
65	514540.94	1377392.56	Картометрический метод	0.10	–
66	514542.92	1377384.60	Картометрический метод	0.10	–
67	514551.00	1377375.14	Картометрический метод	0.10	–
68	514560.16	1377372.24	Картометрический метод	0.10	–
69	514565.00	1377372.55	Картометрический метод	0.10	–
70	514569.47	1377375.06	Картометрический метод	0.10	–
71	514575.27	1377378.42	Картометрический метод	0.10	–
72	514580.92	1377376.06	Картометрический метод	0.10	–
73	514584.33	1377372.01	Картометрический метод	0.10	–
74	514584.60	1377365.85	Картометрический метод	0.10	–
75	514579.68	1377362.91	Картометрический метод	0.10	–
76	514576.10	1377360.81	Картометрический метод	0.10	–
77	514575.13	1377357.32	Картометрический метод	0.10	–
78	514580.82	1377340.89	Картометрический метод	0.10	–
79	514592.75	1377327.37	Картометрический метод	0.10	–
80	514599.66	1377322.78	Картометрический метод	0.10	–
81	514608.01	1377322.55	Картометрический метод	0.10	–
82	514612.93	1377325.49	Картометрический метод	0.10	–
83	514619.33	1377334.54	Картометрический метод	0.10	–
84	514628.83	1377343.95	Картометрический метод	0.10	–
85	514638.75	1377352.91	Картометрический метод	0.10	–
86	514650.37	1377359.62	Картометрический метод	0.10	–
87	514664.48	1377361.42	Картометрический метод	0.10	–
88	514669.39	1377363.92	Картометрический метод	0.10	–
89	514673.10	1377370.85	Картометрический метод	0.10	–
90	514672.50	1377380.98	Картометрический метод	0.10	–
44	514666.95	1377386.85	Картометрический метод	0.10	–
Зона1(2)	–	–	–	–	–
91	515362.14	1378745.22	Картометрический метод	0.10	–
92	515410.41	1378846.58	Картометрический метод	0.10	–
93	514943.07	1379090.74	Картометрический метод	0.10	–
94	514931.34	1379096.87	Картометрический метод	0.10	–
95	514899.42	1379008.01	Картометрический метод	0.10	–
96	514897.36	1379002.28	Картометрический метод	0.10	–
97	514889.77	1378981.14	Картометрический метод	0.10	–
91	515362.14	1378745.22	Картометрический метод	0.10	–
Зона1(3)	–	–	–	–	–
98	514918.03	1378362.87	Картометрический метод	0.10	–
99	514950.11	1378430.43	Аналитический метод	0.10	–
100	514896.98	1378457.97	Аналитический метод	0.10	–
101	514901.09	1378467.09	Аналитический метод	0.10	–
102	514922.49	1378519.33	Аналитический метод	0.10	–
103	514934.13	1378513.35	Аналитический метод	0.10	–
104	514962.36	1378572.82	Картометрический метод	0.10	–
105	514949.38	1378578.61	Картометрический метод	0.10	–
106	514904.77	1378595.80	Аналитический метод	0.20	–
107	514857.20	1378617.57	Аналитический метод	0.20	–
108	514773.03	1378656.11	Картометрический метод	0.10	–
109	514762.96	1378628.08	Картометрический метод	0.10	–
110	514755.02	1378605.90	Аналитический метод	0.10	–
111	514874.19	1378571.55	Аналитический метод	0.10	–

112	514812.80	1378364.40	Аналитический метод	0.10	–
113	514904.10	1378358.72	Картометрический метод	0.10	–
98	514918.03	1378362.87	Картометрический метод	0.10	–

3. Сведения о характерных точках части (частей) границы объекта

Обозначение характерных точек части границы	Координаты, м		Метод определения координат характерной точки	Средняя квадратическая погрешность положения характерной точки (M_t), м	Описание обозначения точки на местности (при наличии)
	X	Y			
1	2	3	4	5	6
–	–	–	–	–	–



муниципальный район Кошкинский
сельское поселение Большая Константиновка
поселок Алексеевка
63:24-0601003

Масштаб 1 : 1800

- Используемые условные знаки и обозначения:
- характеристическая точка границы
 - территорияльная зона
 - граница сельского поселения
 - граница кадастрового квартала
 - граница населённого пункта
 - земельный участок, кадастровый номер
 - подпись кадастрового квартала
- 63:24-0602001
муниципальный район Кошкинский - наименование муниципального района
сельское поселение Большая Константиновка - наименование сельского поселения
поселок Алексеевка - наименование населённого пункта

ОПИСАНИЕ МЕСТОПОЛОЖЕНИЯ ГРАНИЦ

Зона сельскохозяйственных угодий (Сх1)

(наименование объекта, местоположение границ которого описано (далее - объект))

Раздел 1

Сведения об объекте

Сведения об объекте		
№ п/п	Характеристики объекта	Описание характеристик
1	2	3
1	Местоположение объекта	Самарская область, муниципальный район Кошкинский, сельское поселение Большая Константиновка, село Большая Константиновка
2	Площадь объекта +/- величина погрешности определения площади (P+/- Дельта P)	210009 кв.м ± 2353 кв.м
3	Иные характеристики объекта	–

Раздел 2

Сведения о местоположении границ объекта					
1. Система координат <u>МСК-63</u>					
2. Сведения о характерных точках границ объекта					
Обозначение характерных точек границ	Координаты, м		Метод определения координат характерной точки	Средняя квадратическая погрешность положения характерной точки (M _t), м	Описание обозначения точки на местности (при наличии)
	X	Y			
1	2	3	4	5	6
1	506470.89	1382130.16	Картометрический метод	0.10	–
2	506467.27	1382148.98	Аналитический метод	0.10	–
3	506463.78	1382191.66	Аналитический метод	0.10	–
4	506432.87	1382262.23	Картометрический метод	0.10	–
5	506429.27	1382280.65	Картометрический метод	0.10	–
6	506423.35	1382310.91	Аналитический метод	0.10	–
7	506424.83	1382313.60	Картометрический метод	0.10	–
8	506426.31	1382316.29	Картометрический метод	0.10	–
9	506423.88	1382333.94	Картометрический метод	0.10	–
10	506428.70	1382349.17	Картометрический метод	0.10	–
11	506441.93	1382365.20	Картометрический метод	0.10	–
12	506457.45	1382377.30	Картометрический метод	0.10	–
13	506465.86	1382397.40	Аналитический метод	0.10	–
14	506463.89	1382426.94	Картометрический метод	0.10	–
15	506449.56	1382440.01	Картометрический метод	0.10	–
16	506423.90	1382454.84	Картометрический метод	0.10	–
17	506393.82	1382462.46	Картометрический метод	0.10	–
18	506362.14	1382476.48	Картометрический метод	0.10	–
19	506347.12	1382480.80	Картометрический метод	0.10	–
20	506329.08	1382483.61	Картометрический метод	0.10	–
21	506328.09	1382485.21	Аналитический метод	0.10	–
22	506316.23	1382484.69	Картометрический метод	0.10	–
23	506300.06	1382504.58	Аналитический метод	0.10	–
24	506306.93	1382534.75	Аналитический метод	0.10	–
25	506295.29	1382554.86	Аналитический метод	0.10	–
26	506297.12	1382558.08	Картометрический метод	0.10	–
27	506296.56	1382562.44	Картометрический метод	0.10	–
28	506299.36	1382575.66	Картометрический метод	0.10	–
29	506306.18	1382579.66	Картометрический метод	0.10	–
30	506338.14	1382582.02	Картометрический метод	0.10	–
31	506367.40	1382584.83	Картометрический метод	0.10	–
32	506375.02	1382590.84	Картометрический метод	0.10	–
33	506383.85	1382602.46	Картометрический метод	0.10	–
34	506399.51	1382622.60	Картометрический метод	0.10	–
35	506399.74	1382625.12	Картометрический метод	0.10	–
36	506401.12	1382640.06	Аналитический метод	0.10	–
37	506410.65	1382650.10	Аналитический метод	0.10	–
38	506409.60	1382676.56	Картометрический метод	0.10	–
39	506393.72	1382694.02	Картометрический метод	0.10	–
40	506393.04	1382694.51	Картометрический метод	0.10	–
41	506387.46	1382695.44	Картометрический метод	0.10	–
42	506371.29	1382699.26	Картометрический метод	0.10	–
43	506340.96	1382717.61	Картометрический метод	0.10	–
44	506329.73	1382730.84	Картометрический метод	0.10	–
45	506316.10	1382740.46	Картометрический метод	0.10	–
46	506300.46	1382746.46	Картометрический метод	0.10	–
47	506281.15	1382764.01	Картометрический метод	0.10	–
48	506278.82	1382765.24	Картометрический метод	0.10	–
49	506232.32	1382793.51	Аналитический метод	0.10	–
50	506227.03	1382810.97	Картометрический метод	0.10	–
51	506227.99	1382822.40	Картометрический метод	0.10	–

52	506228.94	1382833.82	Аналитический метод	0.10	–
53	506255.96	1382887.86	Картометрический метод	0.10	–
54	506258.25	1382910.45	Картометрический метод	0.10	–
55	506252.98	1382925.98	Картометрический метод	0.10	–
56	506244.64	1382932.18	Картометрический метод	0.10	–
57	506224.79	1382939.81	Картометрический метод	0.10	–
58	506210.62	1382962.31	Аналитический метод	0.10	–
59	506204.80	1382988.23	Аналитический метод	0.10	–
60	506194.22	1383012.05	Аналитический метод	0.10	–
61	506173.46	1383034.88	Аналитический метод	0.10	–
62	506150.91	1383049.26	Картометрический метод	0.10	–
63	506150.61	1383049.48	Картометрический метод	0.10	–
64	506122.95	1383060.35	Аналитический метод	0.10	–
65	506117.76	1383077.99	Аналитический метод	0.10	–
66	506117.01	1383078.71	Картометрический метод	0.10	–
67	506108.06	1383095.40	Картометрический метод	0.10	–
68	506111.64	1383108.81	Картометрический метод	0.10	–
69	506112.48	1383108.93	Картометрический метод	0.10	–
70	506112.20	1383152.82	Аналитический метод	0.10	–
71	506109.03	1383198.32	Аналитический метод	0.10	–
72	506093.68	1383232.71	Картометрический метод	0.10	–
73	506075.69	1383257.06	Аналитический метод	0.10	–
74	506029.12	1383300.98	Картометрический метод	0.10	–
75	506022.09	1383304.73	Картометрический метод	0.10	–
76	506021.65	1383304.97	Картометрический метод	0.10	–
77	506021.49	1383304.95	Картометрический метод	0.10	–
78	506003.92	1383300.18	Картометрический метод	0.10	–
79	505992.89	1383301.08	Картометрический метод	0.10	–
80	505986.04	1383304.06	Картометрический метод	0.10	–
81	505979.60	1383310.95	Картометрический метод	0.10	–
82	505971.06	1383321.76	Картометрический метод	0.10	–
83	505970.66	1383322.42	Картометрический метод	0.10	–
84	505958.33	1383336.54	Картометрический метод	0.10	–
85	505951.50	1383342.45	Картометрический метод	0.10	–
86	505935.99	1383350.72	Картометрический метод	0.10	–
87	505931.44	1383355.98	Аналитический метод	0.10	–
88	505925.08	1383359.51	Картометрический метод	0.10	–
89	505913.22	1383370.18	Картометрический метод	0.10	–
90	505907.89	1383376.21	Картометрический метод	0.10	–
91	505904.10	1383383.91	Картометрический метод	0.10	–
92	505901.84	1383390.14	Аналитический метод	0.10	–
93	505898.41	1383394.11	Аналитический метод	0.10	–
94	505882.06	1383421.92	Картометрический метод	0.10	–
95	505856.08	1383466.08	Картометрический метод	0.10	–
96	505855.25	1383466.85	Картометрический метод	0.10	–
97	505782.82	1383461.08	Аналитический метод	2.50	–
98	505737.44	1383456.91	Аналитический метод	2.50	–
99	505726.86	1383455.94	Картометрический метод	0.10	–
100	505603.75	1383444.62	Картометрический метод	0.10	–
101	505572.50	1383441.10	Картометрический метод	0.10	–
102	505556.96	1383439.36	Картометрический метод	0.10	–
103	505552.24	1383438.82	Аналитический метод	2.50	–
104	505536.16	1383437.01	Картометрический метод	0.10	–
105	505503.11	1383433.29	Аналитический метод	2.50	–
106	505504.54	1383431.09	Картометрический метод	0.10	–
107	505508.87	1383417.09	Картометрический метод	0.10	–
108	505524.42	1383418.59	Картометрический метод	0.10	–
109	505524.29	1383420.03	Аналитический метод	0.10	–
110	505552.19	1383422.70	Аналитический метод	0.10	–
111	505573.14	1383424.71	Аналитический метод	0.10	–
112	505669.18	1383433.92	Аналитический метод	0.10	–
113	505669.32	1383432.89	Картометрический метод	0.10	–
114	505682.41	1383434.14	Картометрический метод	0.10	–
115	505685.88	1383429.11	Картометрический метод	0.10	–
116	505689.17	1383416.97	Картометрический метод	0.10	–
117	505709.63	1383419.11	Картометрический метод	0.10	–
118	505729.21	1383421.17	Картометрический метод	0.10	–

119	505775.14	1383426.83	Картометрический метод	0.10	–
120	505782.40	1383422.94	Картометрический метод	0.10	–
121	505801.62	1383365.14	Картометрический метод	0.10	–
122	505814.48	1383320.74	Картометрический метод	0.10	–
123	505826.17	1383273.35	Картометрический метод	0.10	–
124	505832.92	1383274.24	Картометрический метод	0.10	–
125	505856.27	1383201.36	Картометрический метод	0.10	–
126	505867.69	1383159.39	Картометрический метод	0.10	–
127	505879.84	1383113.06	Картометрический метод	0.10	–
128	505885.21	1383087.53	Картометрический метод	0.10	–
129	505893.88	1383046.05	Картометрический метод	0.10	–
130	505966.85	1383057.54	Картометрический метод	0.10	–
131	505967.79	1383060.07	Картометрический метод	0.10	–
132	505968.90	1383062.86	Картометрический метод	0.10	–
133	505970.24	1383066.29	Картометрический метод	0.10	–
134	505972.13	1383069.92	Картометрический метод	0.10	–
135	505974.04	1383074.21	Картометрический метод	0.10	–
136	505975.17	1383077.70	Картометрический метод	0.10	–
137	505976.85	1383081.51	Картометрический метод	0.10	–
138	505977.35	1383083.88	Картометрический метод	0.10	–
139	505978.31	1383085.43	Картометрический метод	0.10	–
140	505979.28	1383086.81	Картометрический метод	0.10	–
141	505980.23	1383088.14	Картометрический метод	0.10	–
142	505980.70	1383089.37	Картометрический метод	0.10	–
143	505981.25	1383089.57	Картометрический метод	0.10	–
144	505983.28	1383090.55	Картометрический метод	0.10	–
145	505986.69	1383092.19	Картометрический метод	0.10	–
146	505990.24	1383092.85	Картометрический метод	0.10	–
147	505992.37	1383093.49	Картометрический метод	0.10	–
148	505996.06	1383093.50	Картометрический метод	0.10	–
149	505997.72	1383093.02	Картометрический метод	0.10	–
150	506000.40	1383091.86	Картометрический метод	0.10	–
151	506002.89	1383089.68	Картометрический метод	0.10	–
152	506005.25	1383086.79	Картометрический метод	0.10	–
153	506008.01	1383082.75	Картометрический метод	0.10	–
154	506010.35	1383078.95	Картометрический метод	0.10	–
155	506014.07	1383072.39	Картометрический метод	0.10	–
156	506015.19	1383069.92	Картометрический метод	0.10	–
157	506015.62	1383067.74	Картометрический метод	0.10	–
158	506015.78	1383065.56	Картометрический метод	0.10	–
159	506015.42	1383062.43	Картометрический метод	0.10	–
160	506014.96	1383059.73	Картометрический метод	0.10	–
161	506015.22	1383057.23	Картометрический метод	0.10	–
162	506016.00	1383054.22	Картометрический метод	0.10	–
163	506017.43	1383050.98	Картометрический метод	0.10	–
164	506018.45	1383046.67	Картометрический метод	0.10	–
165	506019.13	1383041.88	Картометрический метод	0.10	–
166	506019.63	1383038.39	Картометрический метод	0.10	–
167	506020.27	1383036.04	Картометрический метод	0.10	–
168	506020.88	1383034.45	Картометрический метод	0.10	–
169	506021.65	1383033.13	Картометрический метод	0.10	–
170	506021.94	1383031.66	Картометрический метод	0.10	–
171	506021.95	1383030.03	Картометрический метод	0.10	–
172	506021.47	1383028.42	Картометрический метод	0.10	–
173	506021.22	1383027.23	Картометрический метод	0.10	–
174	506021.81	1383025.21	Картометрический метод	0.10	–
175	506022.96	1383023.55	Картометрический метод	0.10	–
176	506024.63	1383021.44	Картометрический метод	0.10	–
177	506025.09	1383020.13	Картометрический метод	0.10	–
178	506025.30	1383018.17	Картометрический метод	0.10	–
179	506026.71	1383012.33	Картометрический метод	0.10	–
180	506027.16	1383008.84	Картометрический метод	0.10	–
181	506027.37	1383006.62	Картометрический метод	0.10	–
182	506028.03	1383005.24	Картометрический метод	0.10	–
183	506029.08	1383002.07	Картометрический метод	0.10	–
184	506030.10	1382999.65	Картометрический метод	0.10	–
185	506030.78	1382998.66	Картометрический метод	0.10	–

186	506031.07	1382997.46	Картометрический метод	0.10	–
187	506031.18	1382995.61	Картометрический метод	0.10	–
188	506031.49	1382993.21	Картометрический метод	0.10	–
189	506032.65	1382989.82	Картометрический метод	0.10	–
190	506033.36	1382986.27	Картометрический метод	0.10	–
191	506033.40	1382983.67	Картометрический метод	0.10	–
192	506033.62	1382979.87	Картометрический метод	0.10	–
193	506033.95	1382974.38	Картометрический метод	0.10	–
194	506034.64	1382971.65	Картометрический метод	0.10	–
195	506035.69	1382968.64	Картометрический метод	0.10	–
196	506036.27	1382966.07	Картометрический метод	0.10	–
197	506036.38	1382964.33	Картометрический метод	0.10	–
198	506036.27	1382962.17	Картометрический метод	0.10	–
199	506035.80	1382960.83	Картометрический метод	0.10	–
200	506035.71	1382959.42	Картометрический метод	0.10	–
201	506036.24	1382957.13	Картометрический метод	0.10	–
202	506037.00	1382951.25	Картометрический метод	0.10	–
203	506037.17	1382947.77	Картометрический метод	0.10	–
204	506038.31	1382943.89	Картометрический метод	0.10	–
205	506039.80	1382938.86	Картометрический метод	0.10	–
206	506041.16	1382931.23	Картометрический метод	0.10	–
207	506041.40	1382926.40	Картометрический метод	0.10	–
208	506041.68	1382920.86	Картометрический метод	0.10	–
209	506042.27	1382916.83	Картометрический метод	0.10	–
210	506042.91	1382912.52	Картометрический метод	0.10	–
211	506044.07	1382907.45	Картометрический метод	0.10	–
212	506044.71	1382901.30	Картометрический метод	0.10	–
213	506045.56	1382896.56	Картометрический метод	0.10	–
214	506045.96	1382893.51	Картометрический метод	0.10	–
215	506045.97	1382889.93	Картометрический метод	0.10	–
216	506045.94	1382885.05	Картометрический метод	0.10	–
217	506045.92	1382876.59	Картометрический метод	0.10	–
218	506046.42	1382872.95	Картометрический метод	0.10	–
219	506047.53	1382868.20	Картометрический метод	0.10	–
220	506050.23	1382859.99	Картометрический метод	0.10	–
221	506052.08	1382854.40	Картометрический метод	0.10	–
222	506054.38	1382851.14	Картометрический метод	0.10	–
223	506055.77	1382848.50	Картометрический метод	0.10	–
224	506055.77	1382846.65	Картометрический метод	0.10	–
225	506055.94	1382844.75	Картометрический метод	0.10	–
226	506056.81	1382842.99	Картометрический метод	0.10	–
227	506057.49	1382840.04	Картометрический метод	0.10	–
228	506058.44	1382835.46	Картометрический метод	0.10	–
229	506059.49	1382832.13	Картометрический метод	0.10	–
230	506059.46	1382831.10	Картометрический метод	0.10	–
231	506060.30	1382828.14	Картометрический метод	0.10	–
232	506061.14	1382827.09	Картометрический метод	0.10	–
233	506063.03	1382823.08	Картометрический метод	0.10	–
234	506064.66	1382821.03	Картометрический метод	0.10	–
235	506068.80	1382815.76	Картометрический метод	0.10	–
236	506072.38	1382812.13	Картометрический метод	0.10	–
237	506075.34	1382809.39	Картометрический метод	0.10	–
238	506078.93	1382805.93	Картометрический метод	0.10	–
239	506081.48	1382803.80	Картометрический метод	0.10	–
240	506085.12	1382802.13	Картометрический метод	0.10	–
241	506087.15	1382801.09	Картометрический метод	0.10	–
242	506090.28	1382800.36	Картометрический метод	0.10	–
243	506092.11	1382799.92	Картометрический метод	0.10	–
244	506093.51	1382799.51	Картометрический метод	0.10	–
245	506096.13	1382798.29	Картометрический метод	0.10	–
246	506098.07	1382797.91	Картометрический метод	0.10	–
247	506100.18	1382797.64	Картометрический метод	0.10	–
248	506101.38	1382797.77	Картометрический метод	0.10	–
249	506102.16	1382798.56	Картометрический метод	0.10	–
250	506103.47	1382798.96	Картометрический метод	0.10	–
251	506105.10	1382799.24	Картометрический метод	0.10	–
252	506105.82	1382799.60	Картометрический метод	0.10	–

253	506106.38	1382800.12	Картометрический метод	0.10	–
254	506106.79	1382801.25	Картометрический метод	0.10	–
255	506107.24	1382803.95	Картометрический метод	0.10	–
256	506107.48	1382806.49	Картометрический метод	0.10	–
257	506106.76	1382807.92	Картометрический метод	0.10	–
258	506106.74	1382809.39	Картометрический метод	0.10	–
259	506107.20	1382810.35	Картометрический метод	0.10	–
260	506107.64	1382812.24	Картометрический метод	0.10	–
261	506107.81	1382816.46	Картометрический метод	0.10	–
262	506107.48	1382820.21	Картометрический метод	0.10	–
263	506107.61	1382822.92	Картометрический метод	0.10	–
264	506107.63	1382823.79	Картометрический метод	0.10	–
265	506107.77	1382824.76	Картометрический метод	0.10	–
266	506108.17	1382825.56	Картометрический метод	0.10	–
267	506108.46	1382826.26	Картометрический метод	0.10	–
268	506108.70	1382827.17	Картометрический метод	0.10	–
269	506108.78	1382828.04	Картометрический метод	0.10	–
270	506108.93	1382829.34	Картометрический метод	0.10	–
271	506108.95	1382830.15	Картометрический метод	0.10	–
272	506109.56	1382830.84	Картометрический метод	0.10	–
273	506109.72	1382832.41	Картометрический метод	0.10	–
274	506110.08	1382833.86	Картометрический метод	0.10	–
275	506110.32	1382834.72	Картометрический метод	0.10	–
276	506110.79	1382835.96	Картометрический метод	0.10	–
277	506111.01	1382837.85	Картометрический метод	0.10	–
278	506111.18	1382840.23	Картометрический метод	0.10	–
279	506111.72	1382841.95	Картометрический метод	0.10	–
280	506112.09	1382843.62	Картометрический метод	0.10	–
281	506111.69	1382844.88	Картометрический метод	0.10	–
282	506110.89	1382847.34	Картометрический метод	0.10	–
283	506109.62	1382852.42	Картометрический метод	0.10	–
284	506108.35	1382855.22	Картометрический метод	0.10	–
285	506106.79	1382857.60	Картометрический метод	0.10	–
286	506106.13	1382859.41	Картометрический метод	0.10	–
287	506105.63	1382860.99	Картометрический метод	0.10	–
288	506105.71	1382863.76	Картометрический метод	0.10	–
289	506105.09	1382866.97	Картометрический метод	0.10	–
290	506104.32	1382868.35	Картометрический метод	0.10	–
291	506103.70	1382869.67	Картометрический метод	0.10	–
292	506103.58	1382870.92	Картометрический метод	0.10	–
293	506103.82	1382871.89	Картометрический метод	0.10	–
294	506103.96	1382872.97	Картометрический метод	0.10	–
295	506103.98	1382873.78	Картометрический метод	0.10	–
296	506103.36	1382874.72	Картометрический метод	0.10	–
297	506102.75	1382876.15	Картометрический метод	0.10	–
298	506102.45	1382879.03	Картометрический метод	0.10	–
299	506102.67	1382881.19	Картометрический метод	0.10	–
300	506101.99	1382882.19	Картометрический метод	0.10	–
301	506100.84	1382883.63	Картометрический метод	0.10	–
302	506099.24	1382884.65	Картометрический метод	0.10	–
303	506097.30	1382885.09	Картометрический метод	0.10	–
304	506096.89	1382885.86	Картометрический метод	0.10	–
305	506096.71	1382887.22	Картометрический метод	0.10	–
306	506096.97	1382888.89	Картометрический метод	0.10	–
307	506096.79	1382890.20	Картометрический метод	0.10	–
308	506096.49	1382890.86	Картометрический метод	0.10	–
309	506096.25	1382891.95	Картометрический метод	0.10	–
310	506096.39	1382893.14	Картометрический метод	0.10	–
311	506096.79	1382893.94	Картометрический метод	0.10	–
312	506097.67	1382894.51	Картометрический метод	0.10	–
313	506098.29	1382895.25	Картометрический метод	0.10	–
314	506100.55	1382896.60	Картометрический метод	0.10	–
315	506101.72	1382897.60	Картометрический метод	0.10	–
316	506101.91	1382898.57	Картометрический метод	0.10	–
317	506101.67	1382899.77	Картометрический метод	0.10	–
318	506101.37	1382900.86	Картометрический метод	0.10	–
319	506101.85	1382902.42	Картометрический метод	0.10	–

320	506102.81	1382903.80	Картометрический метод	0.10	–
321	506103.93	1382904.97	Картометрический метод	0.10	–
322	506104.81	1382905.43	Картометрический метод	0.10	–
323	506106.00	1382905.45	Картометрический метод	0.10	–
324	506106.82	1382905.59	Картометрический метод	0.10	–
325	506107.39	1382906.61	Картометрический метод	0.10	–
326	506108.06	1382907.29	Картометрический метод	0.10	–
327	506110.83	1382907.27	Картометрический метод	0.10	–
328	506112.27	1382906.63	Картометрический метод	0.10	–
329	506113.29	1382906.01	Картометрический метод	0.10	–
330	506115.56	1382904.05	Картометрический метод	0.10	–
331	506116.13	1382902.95	Картометрический метод	0.10	–
332	506116.05	1382901.92	Картометрический метод	0.10	–
333	506115.70	1382901.11	Картометрический метод	0.10	–
334	506115.02	1382899.99	Картометрический метод	0.10	–
335	506114.66	1382898.87	Картометрический метод	0.10	–
336	506114.57	1382897.57	Картометрический метод	0.10	–
337	506114.97	1382896.47	Картометрический метод	0.10	–
338	506115.91	1382895.25	Картометрический метод	0.10	–
339	506117.43	1382893.31	Картометрический метод	0.10	–
340	506118.27	1382892.31	Картометрический метод	0.10	–
341	506118.52	1382891.33	Картометрический метод	0.10	–
342	506118.59	1382890.19	Картометрический метод	0.10	–
343	506119.55	1382889.62	Картометрический метод	0.10	–
344	506122.25	1382887.10	Картометрический метод	0.10	–
345	506125.84	1382883.64	Картометрический метод	0.10	–
346	506128.16	1382881.19	Картометрический метод	0.10	–
347	506129.18	1382880.89	Картометрический метод	0.10	–
348	506130.46	1382880.09	Картометрический метод	0.10	–
349	506132.22	1382879.02	Картометрический метод	0.10	–
350	506133.47	1382877.19	Картометрический метод	0.10	–
351	506134.14	1382875.76	Картометрический метод	0.10	–
352	506134.64	1382874.55	Картометрический метод	0.10	–
353	506137.03	1382872.70	Картометрический метод	0.10	–
354	506144.45	1382866.31	Картометрический метод	0.10	–
355	506149.88	1382860.63	Картометрический метод	0.10	–
356	506150.87	1382859.51	Картометрический метод	0.10	–
357	506151.22	1382858.26	Картометрический метод	0.10	–
358	506150.86	1382857.18	Картометрический метод	0.10	–
359	506150.77	1382855.61	Картометрический метод	0.10	–
360	506151.09	1382853.60	Картометрический метод	0.10	–
361	506151.98	1382850.48	Картометрический метод	0.10	–
362	506152.93	1382845.63	Картометрический метод	0.10	–
363	506154.15	1382840.98	Картометрический метод	0.10	–
364	506154.76	1382837.44	Картометрический метод	0.10	–
365	506155.00	1382834.18	Картометрический метод	0.10	–
366	506154.94	1382830.39	Картометрический метод	0.10	–
367	506154.43	1382827.36	Картометрический метод	0.10	–
368	506153.54	1382824.79	Картометрический метод	0.10	–
369	506151.23	1382817.75	Картометрический метод	0.10	–
370	506150.37	1382814.03	Картометрический метод	0.10	–
371	506150.25	1382809.86	Картометрический метод	0.10	–
372	506149.81	1382807.75	Картометрический метод	0.10	–
373	506148.86	1382806.80	Картометрический метод	0.10	–
374	506147.37	1382805.60	Картометрический метод	0.10	–
375	506145.43	1382804.13	Картометрический метод	0.10	–
376	506144.25	1382802.92	Картометрический метод	0.10	–
377	506142.68	1382801.06	Картометрический метод	0.10	–
378	506140.64	1382799.77	Картометрический метод	0.10	–
379	506140.06	1382798.53	Картометрический метод	0.10	–
380	506139.62	1382796.38	Картометрический метод	0.10	–
381	506138.36	1382793.86	Картометрический метод	0.10	–
382	506135.95	1382789.16	Картометрический метод	0.10	–
383	506135.29	1382786.95	Картометрический метод	0.10	–
384	506134.21	1382781.23	Картометрический метод	0.10	–
385	506133.60	1382776.64	Картометрический метод	0.10	–
386	506133.80	1382772.41	Картометрический метод	0.10	–

387	506134.13	1382770.50	Картометрический метод	0.10	–
388	506135.06	1382768.74	Картометрический метод	0.10	–
389	506136.20	1382766.97	Картометрический метод	0.10	–
390	506136.91	1382765.16	Картометрический метод	0.10	–
391	506137.27	1382762.49	Картометрический метод	0.10	–
392	506137.54	1382760.43	Картометрический метод	0.10	–
393	506138.05	1382759.49	Картометрический метод	0.10	–
394	506138.97	1382757.46	Картометрический метод	0.10	–
395	506139.65	1382754.56	Картометрический метод	0.10	–
396	506140.76	1382753.34	Картометрический метод	0.10	–
397	506142.85	1382750.73	Картометрический метод	0.10	–
398	506145.37	1382747.73	Картометрический метод	0.10	–
399	506146.76	1382744.98	Картометрический метод	0.10	–
400	506147.96	1382741.42	Картометрический метод	0.10	–
401	506148.46	1382739.84	Картометрический метод	0.10	–
402	506148.94	1382739.34	Картометрический метод	0.10	–
403	506150.37	1382738.32	Картометрический метод	0.10	–
404	506151.46	1382736.45	Картометрический метод	0.10	–
405	506153.33	1382733.57	Картометрический метод	0.10	–
406	506153.72	1382731.94	Картометрический метод	0.10	–
407	506153.66	1382729.77	Картометрический метод	0.10	–
408	506153.40	1382728.15	Картометрический метод	0.10	–
409	506152.88	1382727.08	Картометрический метод	0.10	–
410	506152.53	1382724.49	Картометрический метод	0.10	–
411	506152.72	1382723.29	Картометрический метод	0.10	–
412	506153.38	1382721.64	Картометрический метод	0.10	–
413	506153.86	1382719.35	Картометрический метод	0.10	–
414	506154.61	1382717.27	Картометрический метод	0.10	–
415	506155.60	1382715.61	Картометрический метод	0.10	–
416	506157.00	1382711.62	Картометрический метод	0.10	–
417	506158.35	1382707.35	Картометрический метод	0.10	–
418	506158.76	1382704.52	Картометрический метод	0.10	–
419	506159.69	1382703.14	Картометрический метод	0.10	–
420	506162.24	1382699.00	Картометрический метод	0.10	–
421	506166.60	1382692.15	Картометрический метод	0.10	–
422	506169.98	1382686.91	Картометрический метод	0.10	–
423	506172.67	1382684.06	Картометрический метод	0.10	–
424	506174.19	1382682.39	Картометрический метод	0.10	–
425	506174.89	1382680.31	Картометрический метод	0.10	–
426	506176.06	1382679.41	Картометрический метод	0.10	–
427	506176.57	1382678.26	Картометрический метод	0.10	–
428	506178.44	1382677.07	Картометрический метод	0.10	–
429	506179.65	1382675.84	Картометрический метод	0.10	–
430	506180.05	1382674.64	Картометрический метод	0.10	–
431	506181.00	1382673.64	Картометрический метод	0.10	–
432	506182.36	1382671.92	Картометрический метод	0.10	–
433	506183.82	1382669.82	Картометрический метод	0.10	–
434	506185.06	1382667.45	Картометрический метод	0.10	–
435	506186.96	1382665.55	Картометрический метод	0.10	–
436	506187.26	1382664.62	Картометрический метод	0.10	–
437	506188.62	1382663.01	Картометрический метод	0.10	–
438	506189.25	1382662.13	Картометрический метод	0.10	–
439	506189.94	1382661.84	Картометрический метод	0.10	–
440	506190.64	1382661.49	Картометрический метод	0.10	–
441	506191.11	1382661.04	Картометрический метод	0.10	–
442	506192.32	1382659.60	Картометрический метод	0.10	–
443	506194.06	1382657.71	Картометрический метод	0.10	–
444	506195.07	1382656.98	Картометрический метод	0.10	–
445	506196.52	1382656.66	Картометрический метод	0.10	–
446	506198.01	1382655.65	Картометрический метод	0.10	–
447	506200.20	1382654.23	Картометрический метод	0.10	–
448	506201.09	1382653.23	Картометрический метод	0.10	–
449	506201.81	1382651.74	Картометрический метод	0.10	–
450	506202.39	1382649.12	Картометрический метод	0.10	–
451	506202.68	1382646.03	Картометрический метод	0.10	–
452	506203.11	1382644.01	Картометрический метод	0.10	–
453	506204.05	1382642.46	Картометрический метод	0.10	–

454	506204.94	1382639.45	Картометрический метод	0.10	–
455	506205.58	1382637.27	Картометрический метод	0.10	–
456	506206.00	1382634.71	Картометрический метод	0.10	–
457	506206.67	1382633.44	Картометрический метод	0.10	–
458	506207.18	1382632.29	Картометрический метод	0.10	–
459	506208.10	1382630.26	Картометрический метод	0.10	–
460	506209.37	1382629.30	Картометрический метод	0.10	–
461	506210.58	1382627.80	Картометрический метод	0.10	–
462	506210.87	1382626.44	Картометрический метод	0.10	–
463	506210.92	1382624.32	Картометрический метод	0.10	–
464	506210.31	1382622.11	Картометрический метод	0.10	–
465	506208.48	1382618.80	Картометрический метод	0.10	–
466	506205.98	1382616.49	Картометрический метод	0.10	–
467	506203.75	1382614.43	Картометрический метод	0.10	–
468	506201.02	1382611.85	Картометрический метод	0.10	–
469	506196.83	1382609.36	Картометрический метод	0.10	–
470	506192.19	1382606.19	Картометрический метод	0.10	–
471	506183.16	1382601.29	Картометрический метод	0.10	–
472	506174.17	1382596.00	Картометрический метод	0.10	–
473	506168.22	1382592.48	Картометрический метод	0.10	–
474	506163.93	1382590.60	Картометрический метод	0.10	–
475	506162.67	1382589.98	Картометрический метод	0.10	–
476	506161.42	1382589.85	Картометрический метод	0.10	–
477	506160.07	1382589.94	Картометрический метод	0.10	–
478	506160.36	1382588.23	Картометрический метод	0.10	–
479	506164.73	1382562.70	Картометрический метод	0.10	–
480	506212.66	1382507.78	Картометрический метод	0.10	–
481	506241.24	1382466.85	Картометрический метод	0.10	–
482	506265.46	1382433.20	Картометрический метод	0.10	–
483	506269.13	1382393.62	Картометрический метод	0.10	–
484	506272.73	1382351.44	Картометрический метод	0.10	–
485	506273.82	1382320.60	Картометрический метод	0.10	–
486	506274.97	1382291.50	Картометрический метод	0.10	–
487	506277.58	1382260.84	Картометрический метод	0.10	–
488	506278.94	1382224.15	Картометрический метод	0.10	–
489	506281.45	1382181.78	Картометрический метод	0.10	–
490	506284.28	1382146.99	Картометрический метод	0.10	–
491	506284.77	1382125.72	Картометрический метод	0.10	–
492	506305.11	1382125.81	Картометрический метод	0.10	–
1	506470.89	1382130.16	Картометрический метод	0.10	–
–	–	–	–	–	–
785	506041.98	1383141.36	Картометрический метод	0.10	–
786	505987.48	1383277.44	Картометрический метод	0.10	–
787	505970.04	1383271.21	Картометрический метод	0.10	–
788	505952.92	1383268.41	Картометрический метод	0.10	–
789	505915.55	1383255.96	Картометрический метод	0.10	–
790	505881.92	1383250.35	Картометрический метод	0.10	–
791	505912.43	1383113.33	Картометрический метод	0.10	–
792	505984.68	1383129.52	Картометрический метод	0.10	–
793	506018.00	1383107.41	Картометрический метод	0.10	–
785	506041.98	1383141.36	Картометрический метод	0.10	–
–	–	–	–	–	–
619	506312.35	1382642.64	Картометрический метод	0.10	–
620	506277.96	1382700.65	Картометрический метод	0.10	–
621	506271.50	1382698.33	Картометрический метод	0.10	–
622	506270.35	1382699.58	Аналитический метод	0.10	–
623	506256.69	1382698.91	Аналитический метод	0.10	–
624	506241.02	1382691.16	Аналитический метод	0.10	–
625	506242.77	1382688.00	Картометрический метод	0.10	–
626	506206.31	1382674.88	Картометрический метод	0.10	–
627	506202.71	1382670.43	Картометрический метод	0.10	–
628	506226.54	1382622.69	Картометрический метод	0.10	–
629	506238.10	1382616.95	Картометрический метод	0.10	–
619	506312.35	1382642.64	Картометрический метод	0.10	–
–	–	–	–	–	–
493	506278.17	1382525.26	Картометрический метод	0.10	–
494	506278.20	1382526.24	Картометрический метод	0.10	–

495	506277.79	1382527.12	Картометрический метод	0.10	–
496	506277.61	1382528.64	Картометрический метод	0.10	–
497	506277.45	1382530.49	Картометрический метод	0.10	–
498	506277.16	1382531.91	Картометрический метод	0.10	–
499	506276.23	1382533.67	Картометрический метод	0.10	–
500	506273.17	1382536.47	Картометрический метод	0.10	–
501	506271.15	1382538.15	Картометрический метод	0.10	–
502	506270.67	1382540.33	Картометрический метод	0.10	–
503	506268.69	1382543.31	Картометрический метод	0.10	–
504	506268.52	1382544.73	Картометрический метод	0.10	–
505	506270.28	1382549.56	Картометрический метод	0.10	–
506	506271.52	1382551.37	Картометрический метод	0.10	–
507	506272.28	1382555.36	Картометрический метод	0.10	–
508	506272.27	1382558.73	Картометрический метод	0.10	–
509	506274.05	1382560.52	Картометрический метод	0.10	–
510	506274.66	1382563.00	Картометрический метод	0.10	–
511	506275.18	1382565.80	Картометрический метод	0.10	–
512	506275.01	1382567.65	Картометрический метод	0.10	–
513	506275.48	1382568.83	Картометрический метод	0.10	–
514	506276.91	1382569.77	Картометрический метод	0.10	–
515	506279.38	1382572.74	Картометрический метод	0.10	–
516	506283.91	1382575.75	Картометрический метод	0.10	–
517	506285.25	1382577.13	Картометрический метод	0.10	–
518	506285.30	1382578.86	Картометрический метод	0.10	–
519	506285.03	1382580.82	Картометрический метод	0.10	–
520	506285.53	1382582.98	Картометрический метод	0.10	–
521	506286.12	1382585.02	Картометрический метод	0.10	–
522	506285.84	1382586.44	Картометрический метод	0.10	–
523	506285.46	1382586.84	Картометрический метод	0.10	–
524	506284.97	1382586.46	Картометрический метод	0.10	–
525	506282.58	1382586.42	Картометрический метод	0.10	–
526	506278.17	1382583.62	Картометрический метод	0.10	–
527	506272.32	1382579.87	Картометрический метод	0.10	–
528	506270.45	1382579.17	Картометрический метод	0.10	–
529	506267.42	1382579.25	Картометрический метод	0.10	–
530	506262.77	1382579.71	Картометрический метод	0.10	–
531	506259.08	1382576.01	Картометрический метод	0.10	–
532	506257.86	1382574.96	Картометрический метод	0.10	–
533	506256.77	1382574.78	Картометрический метод	0.10	–
534	506256.02	1382575.12	Картометрический метод	0.10	–
535	506255.29	1382576.01	Картометрический метод	0.10	–
536	506251.61	1382576.22	Картометрический метод	0.10	–
537	506247.59	1382576.12	Картометрический метод	0.10	–
538	506244.90	1382573.05	Картометрический метод	0.10	–
539	506244.76	1382573.27	Картометрический метод	0.10	–
540	506244.46	1382572.73	Картометрический метод	0.10	–
541	506242.79	1382571.15	Картометрический метод	0.10	–
542	506242.39	1382570.62	Картометрический метод	0.10	–
543	506242.70	1382570.07	Картометрический метод	0.10	–
544	506242.90	1382569.20	Картометрический метод	0.10	–
545	506242.45	1382568.78	Картометрический метод	0.10	–
546	506241.30	1382568.54	Картометрический метод	0.10	–
547	506240.15	1382568.08	Картометрический метод	0.10	–
548	506239.60	1382567.82	Картометрический метод	0.10	–
549	506238.83	1382567.25	Картометрический метод	0.10	–
550	506239.35	1382566.64	Картометрический метод	0.10	–
551	506239.72	1382566.36	Картометрический метод	0.10	–
552	506240.14	1382565.69	Картометрический метод	0.10	–
553	506240.67	1382565.19	Картометрический метод	0.10	–
554	506241.35	1382564.25	Картометрический метод	0.10	–
555	506241.33	1382563.71	Картометрический метод	0.10	–
556	506240.98	1382562.91	Картометрический метод	0.10	–
557	506240.44	1382562.76	Картометрический метод	0.10	–
558	506239.62	1382562.62	Картометрический метод	0.10	–
559	506238.75	1382562.64	Картометрический метод	0.10	–
560	506237.45	1382562.73	Картометрический метод	0.10	–
561	506236.85	1382562.53	Картометрический метод	0.10	–

562	506236.36	1382562.33	Картометрический метод	0.10	–
563	506236.01	1382561.63	Картометрический метод	0.10	–
564	506236.58	1382560.59	Картометрический метод	0.10	–
565	506237.43	1382559.86	Картометрический метод	0.10	–
566	506238.43	1382558.85	Картометрический метод	0.10	–
567	506239.23	1382558.18	Картометрический метод	0.10	–
568	506239.97	1382557.56	Картометрический метод	0.10	–
569	506240.32	1382556.74	Картометрический метод	0.10	–
570	506240.91	1382556.40	Картометрический метод	0.10	–
571	506241.44	1382556.06	Картометрический метод	0.10	–
572	506242.14	1382555.66	Картометрический метод	0.10	–
573	506242.67	1382555.32	Картометрический метод	0.10	–
574	506243.13	1382554.28	Картометрический метод	0.10	–
575	506242.95	1382553.74	Картометрический метод	0.10	–
576	506242.29	1382553.38	Картометрический метод	0.10	–
577	506241.69	1382553.18	Картометрический метод	0.10	–
578	506240.87	1382553.09	Картометрический метод	0.10	–
579	506239.30	1382553.03	Картометрический метод	0.10	–
580	506236.95	1382554.39	Картометрический метод	0.10	–
581	506234.93	1382555.86	Картометрический метод	0.10	–
582	506232.46	1382557.37	Картометрический метод	0.10	–
583	506232.59	1382555.60	Картометрический метод	0.10	–
584	506233.17	1382553.09	Картометрический метод	0.10	–
585	506232.91	1382551.36	Картометрический метод	0.10	–
586	506232.43	1382549.86	Картометрический метод	0.10	–
587	506232.18	1382548.67	Картометрический метод	0.10	–
588	506233.02	1382547.45	Картометрический метод	0.10	–
589	506234.83	1382546.32	Картометрический метод	0.10	–
590	506236.10	1382545.20	Картометрический метод	0.10	–
591	506238.46	1382544.27	Картометрический метод	0.10	–
592	506239.75	1382543.80	Картометрический метод	0.10	–
593	506240.57	1382542.15	Картометрический метод	0.10	–
594	506241.40	1382540.82	Картометрический метод	0.10	–
595	506241.58	1382539.62	Картометрический метод	0.10	–
596	506242.21	1382538.74	Картометрический метод	0.10	–
597	506244.70	1382538.45	Картометрический метод	0.10	–
598	506245.98	1382537.98	Картометрический метод	0.10	–
599	506246.80	1382536.01	Картометрический метод	0.10	–
600	506245.63	1382533.00	Картометрический метод	0.10	–
601	506246.34	1382531.25	Картометрический метод	0.10	–
602	506247.60	1382529.69	Картометрический метод	0.10	–
603	506249.60	1382527.79	Картометрический метод	0.10	–
604	506250.96	1382525.70	Картометрический метод	0.10	–
605	506251.89	1382524.04	Картометрический метод	0.10	–
606	506252.35	1382521.32	Картометрический метод	0.10	–
607	506252.75	1382519.90	Картометрический метод	0.10	–
608	506253.81	1382519.00	Картометрический метод	0.10	–
609	506255.10	1382518.53	Картометрический метод	0.10	–
610	506257.69	1382518.24	Картометрический метод	0.10	–
611	506258.99	1382518.10	Картометрический метод	0.10	–
612	506260.48	1382517.19	Картометрический метод	0.10	–
613	506261.86	1382515.96	Картометрический метод	0.10	–
614	506263.07	1382515.45	Картометрический метод	0.10	–
615	506265.10	1382515.54	Картометрический метод	0.10	–
616	506268.37	1382516.32	Картометрический метод	0.10	–
617	506273.45	1382519.43	Картометрический метод	0.10	–
618	506276.80	1382522.91	Картометрический метод	0.10	–
493	506278.17	1382525.26	Картометрический метод	0.10	–
–	–	–	–	–	–
630	506218.61	1382886.80	Картометрический метод	0.10	–
631	506218.85	1382887.61	Картометрический метод	0.10	–
632	506218.62	1382889.03	Картометрический метод	0.10	–
633	506217.52	1382890.36	Картометрический метод	0.10	–
634	506217.43	1382891.07	Картометрический метод	0.10	–
635	506217.31	1382892.59	Картометрический метод	0.10	–
636	506217.08	1382894.00	Картометрический метод	0.10	–
637	506216.75	1382895.86	Картометрический метод	0.10	–

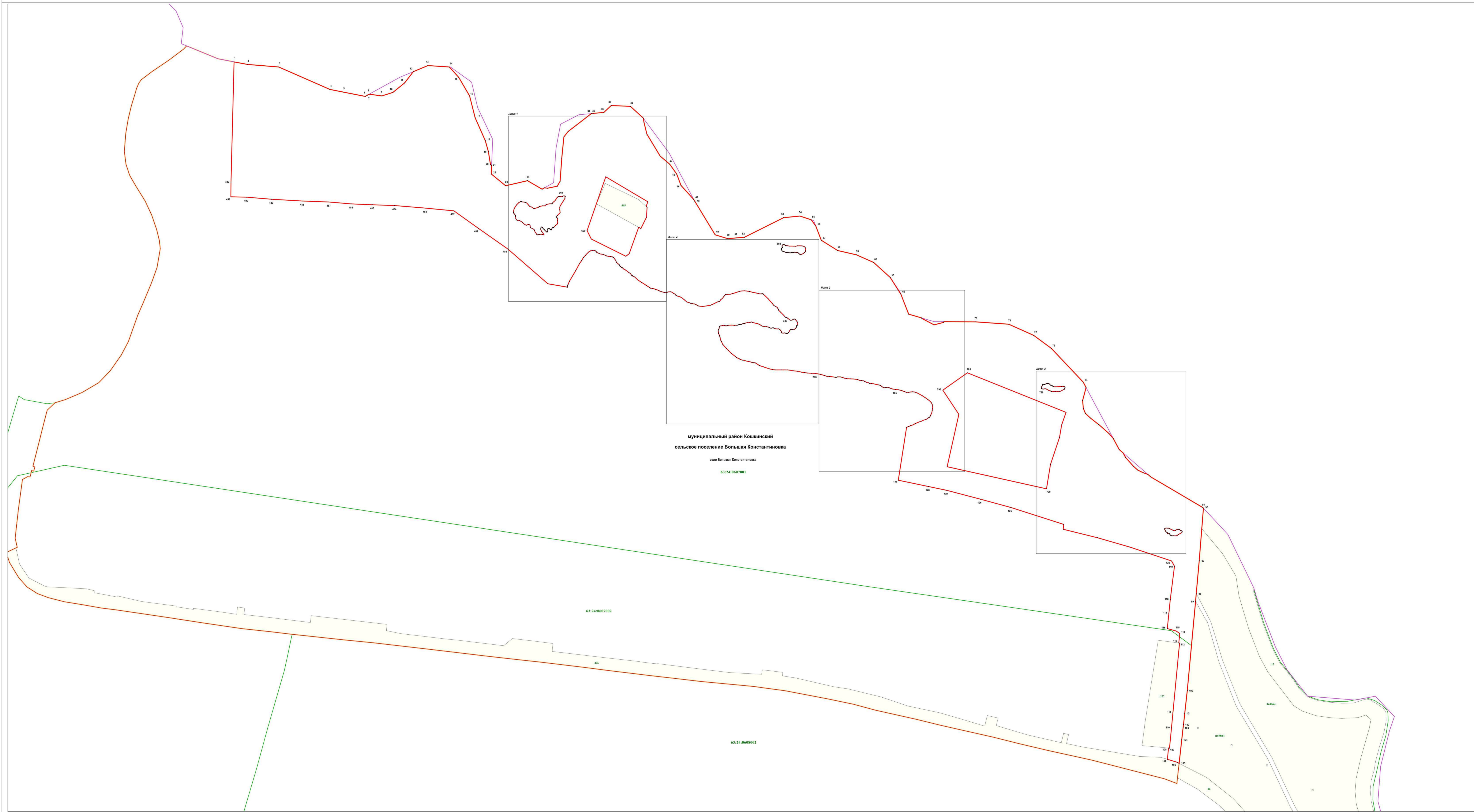
638	506216.73	1382901.06	Картометрический метод	0.10	–
639	506216.66	1382904.43	Картометрический метод	0.10	–
640	506217.01	1382907.08	Картометрический метод	0.10	–
641	506217.12	1382909.19	Картометрический метод	0.10	–
642	506217.14	1382912.01	Картометрический метод	0.10	–
643	506216.87	1382913.91	Картометрический метод	0.10	–
644	506216.39	1382916.04	Картометрический метод	0.10	–
645	506215.29	1382917.37	Картометрический метод	0.10	–
646	506214.11	1382918.00	Картометрический метод	0.10	–
647	506210.92	1382918.36	Картометрический метод	0.10	–
648	506209.23	1382917.92	Картометрический метод	0.10	–
649	506207.89	1382916.50	Картометрический метод	0.10	–
650	506206.21	1382914.64	Картометрический метод	0.10	–
651	506205.51	1382912.87	Картометрический метод	0.10	–
652	506205.34	1382910.87	Картометрический метод	0.10	–
653	506205.70	1382909.94	Картометрический метод	0.10	–
654	506206.65	1382908.94	Картометрический метод	0.10	–
655	506207.64	1382907.77	Картометрический метод	0.10	–
656	506208.12	1382907.27	Картометрический метод	0.10	–
657	506207.92	1382905.92	Картометрический метод	0.10	–
658	506208.30	1382903.90	Картометрический метод	0.10	–
659	506208.32	1382902.98	Картометрический метод	0.10	–
660	506207.91	1382901.91	Картометрический метод	0.10	–
661	506207.84	1382901.20	Картометрический метод	0.10	–
662	506208.09	1382900.33	Картометрический метод	0.10	–
663	506208.39	1382899.62	Картометрический метод	0.10	–
664	506208.05	1382898.97	Картометрический метод	0.10	–
665	506207.37	1382898.07	Картометрический метод	0.10	–
666	506207.41	1382897.31	Картометрический метод	0.10	–
667	506207.39	1382896.61	Картометрический метод	0.10	–
668	506207.48	1382895.90	Картометрический метод	0.10	–
669	506207.63	1382895.46	Картометрический метод	0.10	–
670	506208.20	1382894.63	Картометрический метод	0.10	–
671	506208.44	1382893.65	Картометрический метод	0.10	–
672	506207.99	1382892.85	Картометрический метод	0.10	–
673	506207.92	1382892.42	Картометрический метод	0.10	–
674	506207.91	1382891.87	Картометрический метод	0.10	–
675	506208.10	1382890.89	Картометрический метод	0.10	–
676	506208.55	1382889.85	Картометрический метод	0.10	–
677	506208.86	1382889.08	Картометрический метод	0.10	–
678	506208.99	1382888.05	Картометрический метод	0.10	–
679	506209.29	1382887.23	Картометрический метод	0.10	–
680	506209.71	1382886.45	Картометрический метод	0.10	–
681	506210.13	1382885.90	Картометрический метод	0.10	–
682	506210.71	1382885.50	Картометрический метод	0.10	–
683	506211.41	1382885.27	Картометрический метод	0.10	–
684	506212.00	1382885.14	Картометрический метод	0.10	–
685	506212.81	1382885.01	Картометрический метод	0.10	–
686	506213.46	1382885.05	Картометрический метод	0.10	–
687	506214.07	1382885.36	Картометрический метод	0.10	–
688	506214.30	1382885.78	Картометрический метод	0.10	–
689	506214.75	1382886.31	Картометрический метод	0.10	–
690	506215.34	1382886.19	Картометрический метод	0.10	–
691	506216.46	1382885.67	Картометрический метод	0.10	–
692	506217.66	1382885.91	Картометрический метод	0.10	–
630	506218.61	1382886.80	Картометрический метод	0.10	–
–	–	–	–	–	–
693	506027.05	1383250.07	Картометрический метод	0.10	–
694	506027.24	1383251.15	Картометрический метод	0.10	–
695	506027.26	1383251.96	Картометрический метод	0.10	–
696	506027.17	1383252.67	Картометрический метод	0.10	–
697	506027.03	1383253.16	Картометрический метод	0.10	–
698	506026.78	1383254.14	Картометрический метод	0.10	–
699	506025.89	1383255.20	Картометрический метод	0.10	–
700	506025.09	1383255.71	Картометрический метод	0.10	–
701	506024.88	1383256.15	Картометрический метод	0.10	–
702	506024.85	1383256.69	Картометрический метод	0.10	–

703	506024.81	1383257.40	Картометрический метод	0.10	–
704	506024.56	1383258.06	Картометрический метод	0.10	–
705	506023.87	1383258.67	Картометрический метод	0.10	–
706	506023.19	1383259.45	Картометрический метод	0.10	–
707	506022.78	1383260.28	Картометрический метод	0.10	–
708	506022.64	1383263.32	Картометрический метод	0.10	–
709	506023.19	1383271.22	Картометрический метод	0.10	–
710	506023.17	1383274.31	Картометрический метод	0.10	–
711	506022.72	1383275.68	Картометрический метод	0.10	–
712	506022.02	1383275.92	Картометрический метод	0.10	–
713	506021.26	1383275.94	Картометрический метод	0.10	–
714	506020.33	1383275.58	Картометрический метод	0.10	–
715	506019.12	1383274.86	Картометрический метод	0.10	–
716	506018.53	1383273.41	Картометрический метод	0.10	–
717	506016.93	1383270.53	Картометрический метод	0.10	–
718	506016.24	1383268.92	Картометрический метод	0.10	–
719	506015.84	1383266.22	Картометрический метод	0.10	–
720	506016.35	1383263.28	Картометрический метод	0.10	–
721	506016.28	1383260.73	Картометрический метод	0.10	–
722	506016.08	1383257.48	Картометрический метод	0.10	–
723	506017.01	1383255.72	Картометрический метод	0.10	–
724	506018.07	1383253.03	Картометрический метод	0.10	–
725	506019.62	1383250.33	Картометрический метод	0.10	–
726	506020.06	1383248.37	Картометрический метод	0.10	–
727	506019.75	1383246.97	Картометрический метод	0.10	–
728	506019.61	1383245.83	Картометрический метод	0.10	–
729	506019.79	1383244.69	Картометрический метод	0.10	–
730	506020.15	1383243.70	Картометрический метод	0.10	–
731	506020.46	1383243.26	Картометрический метод	0.10	–
732	506021.54	1383243.23	Картометрический метод	0.10	–
733	506022.42	1383243.47	Картометрический метод	0.10	–
734	506023.74	1383244.36	Картометрический метод	0.10	–
735	506024.95	1383244.81	Картометрический метод	0.10	–
736	506025.49	1383244.85	Картометрический метод	0.10	–
737	506025.99	1383245.16	Картометрический метод	0.10	–
738	506026.12	1383245.97	Картометрический метод	0.10	–
739	506026.04	1383247.06	Картометрический метод	0.10	–
740	506025.84	1383247.66	Картометрический метод	0.10	–
741	506026.07	1383248.15	Картометрический метод	0.10	–
742	506026.48	1383249.00	Картометрический метод	0.10	–
693	506027.05	1383250.07	Картометрический метод	0.10	–
–	–	–	–	–	–
743	505827.60	1383414.09	Картометрический метод	0.10	–
744	505827.80	1383415.34	Картометрический метод	0.10	–
745	505827.69	1383417.45	Картометрический метод	0.10	–
746	505827.73	1383418.86	Картометрический метод	0.10	–
747	505827.01	1383420.24	Картометрический метод	0.10	–
748	505826.29	1383421.72	Картометрический метод	0.10	–
749	505825.06	1383424.09	Картометрический метод	0.10	–
750	505824.30	1383426.01	Картометрический метод	0.10	–
751	505824.63	1383428.06	Картометрический метод	0.10	–
752	505825.83	1383430.41	Картометрический метод	0.10	–
753	505826.19	1383431.60	Картометрический метод	0.10	–
754	505826.16	1383432.52	Картометрический метод	0.10	–
755	505825.65	1383433.56	Картометрический метод	0.10	–
756	505824.71	1383435.11	Картометрический метод	0.10	–
757	505824.05	1383436.59	Картометрический метод	0.10	–
758	505823.79	1383437.09	Картометрический метод	0.10	–
759	505822.83	1383437.55	Картометрический метод	0.10	–
760	505821.95	1383437.19	Картометрический метод	0.10	–
761	505820.78	1383435.92	Картометрический метод	0.10	–
762	505819.11	1383432.66	Картометрический метод	0.10	–
763	505817.70	1383430.53	Картометрический метод	0.10	–
764	505817.00	1383428.76	Картометрический метод	0.10	–
765	505817.02	1383427.57	Картометрический метод	0.10	–
766	505817.25	1383426.04	Картометрический метод	0.10	–
767	505817.16	1383424.91	Картометрический метод	0.10	–

768	505817.09	1383424.09	Картометрический метод	0.10	–
769	505817.16	1383423.01	Картометрический метод	0.10	–
770	505817.62	1383421.96	Картометрический метод	0.10	–
771	505817.93	1383421.41	Картометрический метод	0.10	–
772	505818.35	1383420.97	Картометрический метод	0.10	–
773	505818.89	1383420.57	Картометрический метод	0.10	–
774	505819.74	1383420.22	Картометрический метод	0.10	–
775	505820.16	1383419.72	Картометрический метод	0.10	–
776	505820.15	1383419.13	Картометрический метод	0.10	–
777	505820.15	1383417.39	Картометрический метод	0.10	–
778	505821.66	1383416.97	Картометрический метод	0.10	–
779	505821.92	1383416.53	Картометрический метод	0.10	–
780	505822.28	1383415.81	Картометрический метод	0.10	–
781	505822.96	1383415.04	Картометрический метод	0.10	–
782	505824.51	1383414.13	Картометрический метод	0.10	–
783	505826.01	1383413.49	Картометрический метод	0.10	–
784	505827.20	1383413.45	Картометрический метод	0.10	–
743	505827.60	1383414.09	Картометрический метод	0.10	–

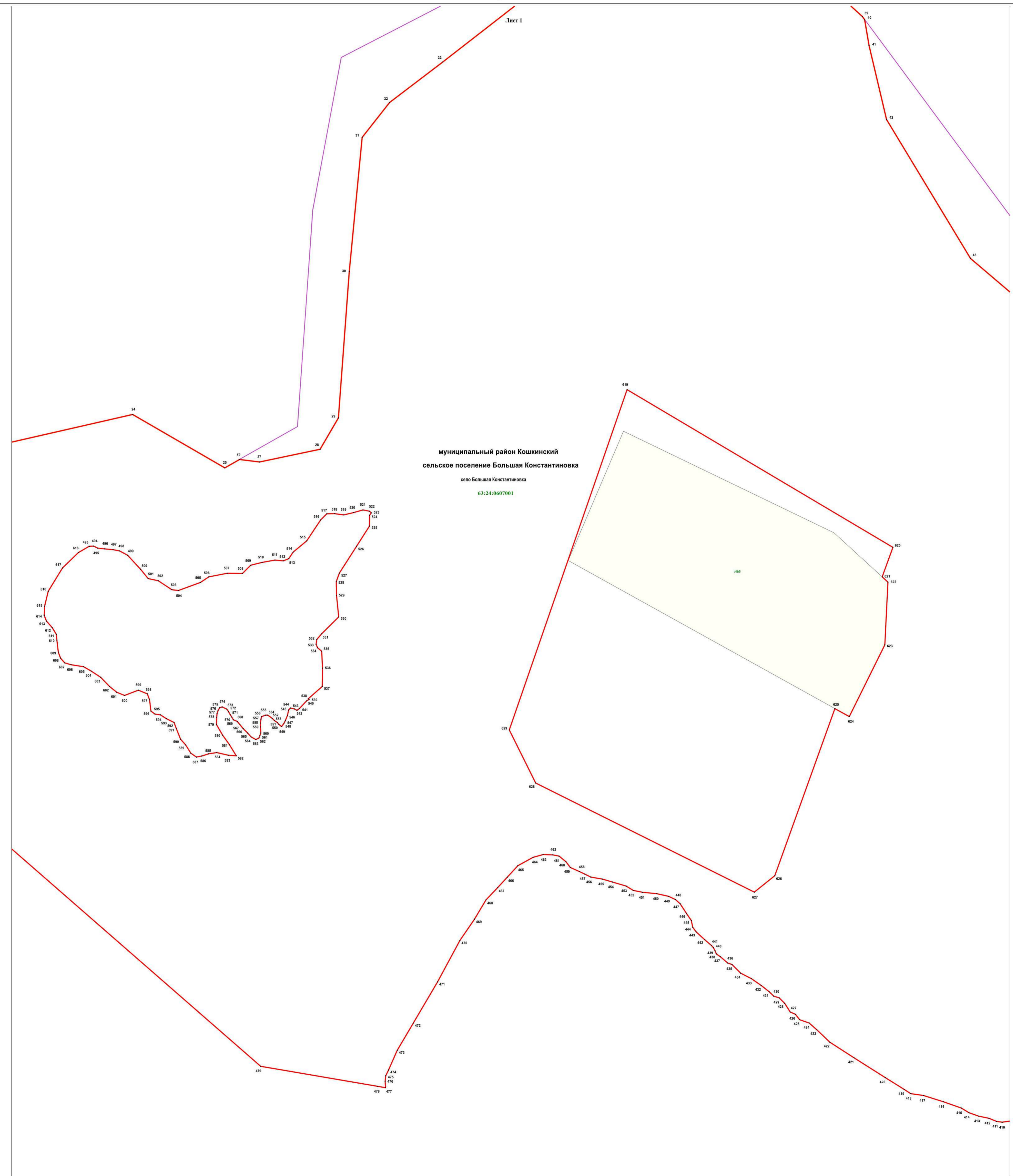
3. Сведения о характерных точках части (частей) границы объекта

Обозначение характерных точек части границы	Координаты, м		Метод определения координат характерной точки	Средняя квадратическая погрешность положения характерной точки (M_t), м	Описание обозначения точки на местности (при наличии)
	X	Y			
1	2	3	4	5	6
–	–	–	–	–	–



Масштаб 1 : 1800

- Используемые условные знаки и обозначения:
- - характеристическая точка границы
 - (красная линия) - территория зона
 - (фиолетовая линия) - граница сельского поселения
 - (зеленая линия) - граница кадастрового квартала
 - (оранжевая линия) - граница населенного пункта
 - (с номером) - земельный участок, кадастровый номер
 - (с номером) - подпись кадастрового квартала
 - 63:24-0608002 - наименование муниципального района
 - сельское поселение Большая Константиновка - наименование сельского поселения
 - село Большая Константиновка - наименование населенного пункта



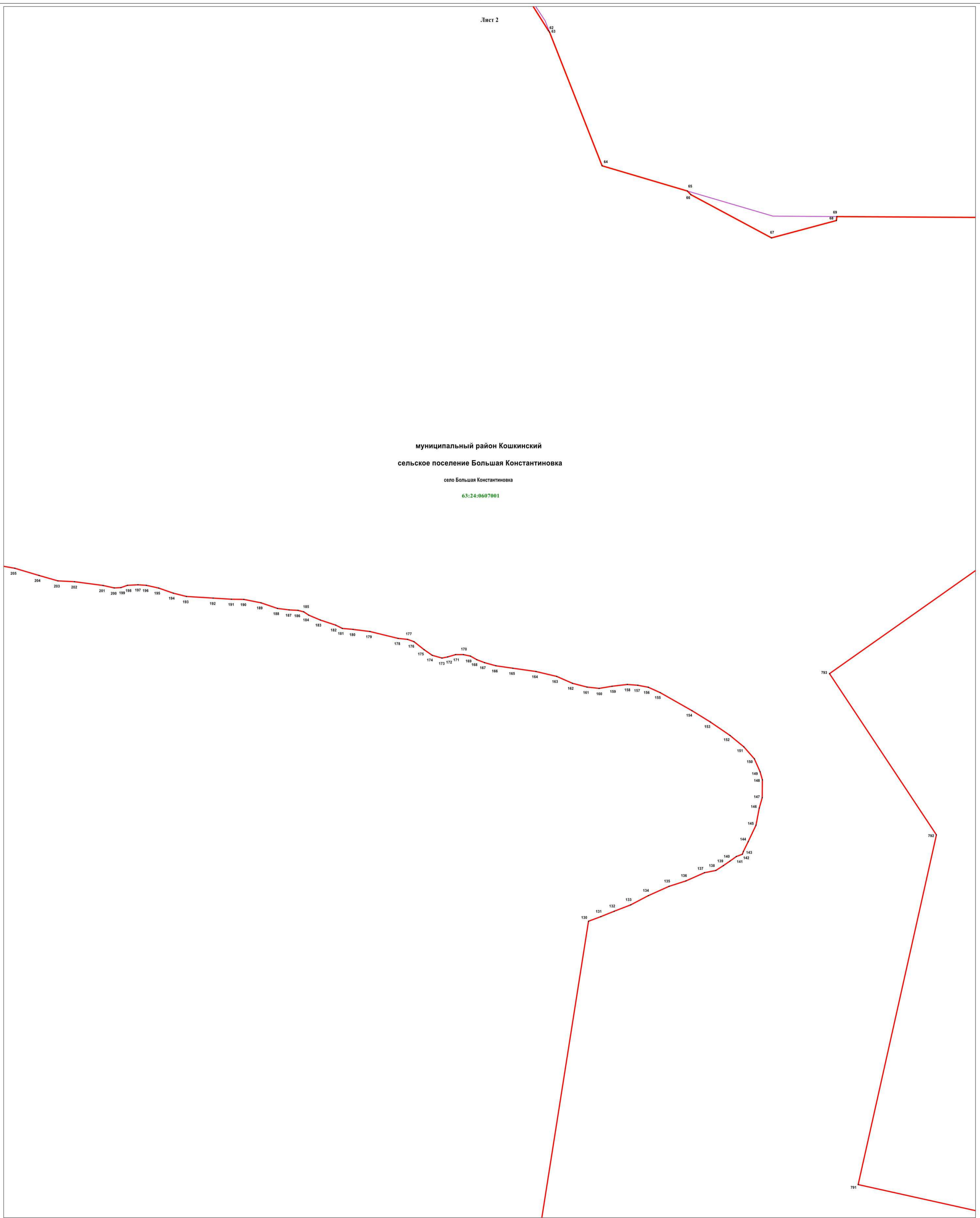
Используемые условные знаки и обозначения:

- характерная точка границы
- территория зона
- граница сельского поселения
- граница кадастрового квартала
- граница населённого пункта
- земельный участок, кадастровый номер
- подпись кадастрового квартала

муниципальный район Кошкинский - наименование муниципального района
сельское поселение Большая Константиновка - наименование сельского поселения
село Большая Константиновка - наименование населённого пункта

Подпись кадастрового инженера / О.А. Ендальцева/
Дата 20.12.2022
Место для отгиска печати (при наличии)

Лист 2



Масштаб 1 : 400

Используемые условные знаки и обозначения:

-  - характеристическая точка границы
-  - территориальная зона
-  - граница сельского поселения
-  - граница кадастрового квартала
-  - граница населённого пункта
-  - подпись кадастрового квартала

муниципальный район Кошкинский - наименование муниципального района
сельское поселение Большая Константиновка - наименование сельского поселения
село Большая Константиновка - наименование населённого пункта



Подпись кадастрового инженера: О.А. Ендальцева/
Дата 20.12.2022

Место для оттиска печати (при наличии) лица, составившего описание местоположения границ объекта




Используемые условные знаки и обозначения:

-  - характерная точка границы
-  - территорияльная зона
-  - граница сельского поселения
-  - граница кадастрового квартала
-  - граница населённого пункта
-  - подпись кадастрового квартала

муниципальный район Кошкинский - наименование муниципального района
сельское поселение Большая Константиновка - наименование сельского поселения
село Большая Константиновка - наименование населённого пункта

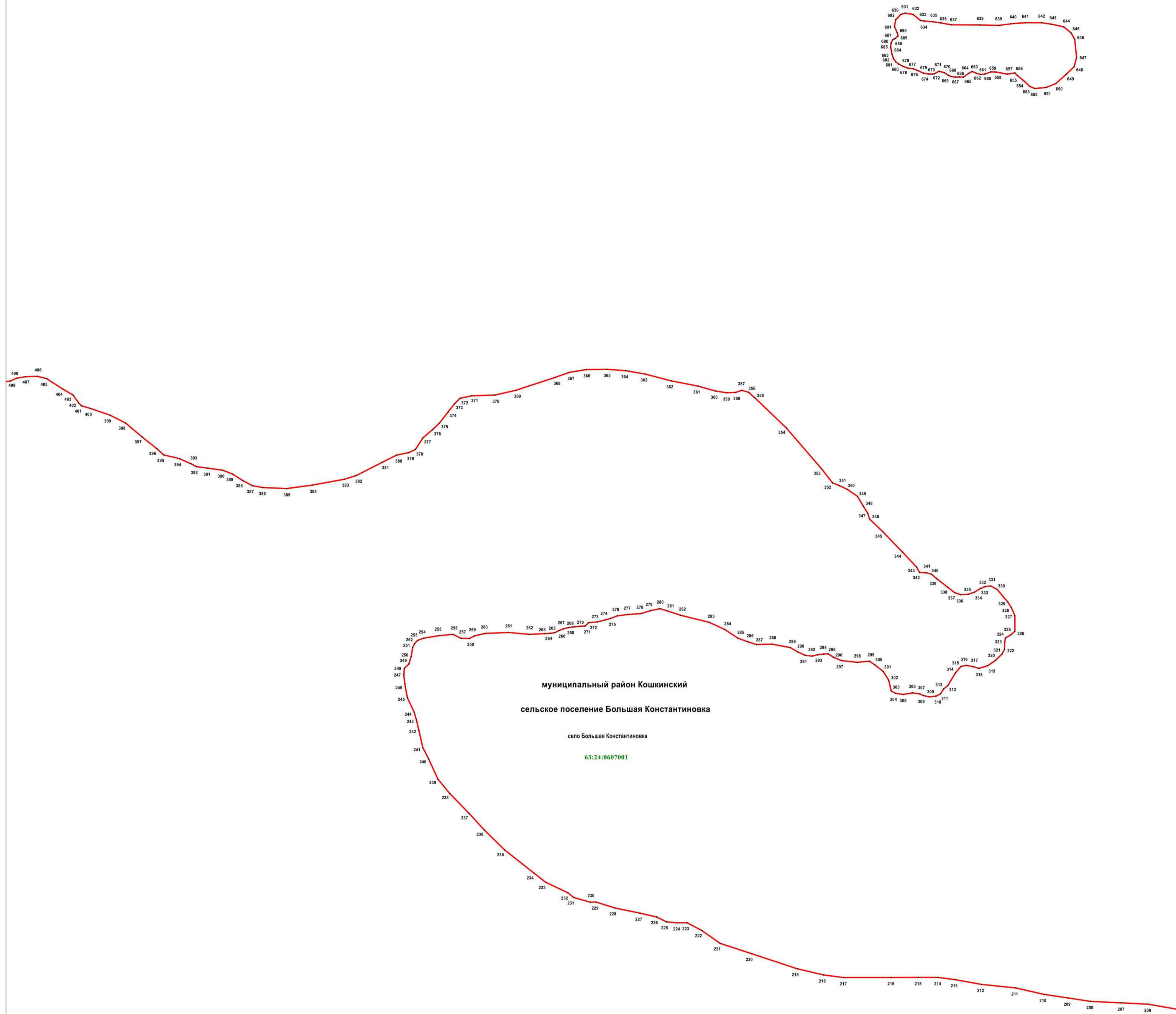
Масштаб 1 : 400



Подпись кадастрового инженера: О.А. Ендальцева

Дата: 20.12.2022




Место для отиска печати (при наличии) или, составившего описание местоположения границ объекта



муниципальный район Кошкинский
сельское поселение Большая Константиновка
село Большая Константиновка
63:24:0607001

Масштаб 1 : 400

Используемые условные знаки и обозначения:

-  - характерная точка границы
-  - территория зона
-  - подпись кадастрового квартала
- муниципальный район Кошкинский** - наименование муниципального района
- сельское поселение Большая Константиновка** - наименование сельского поселения
- село Большая Константиновка** - наименование населённого пункта

Подпись кадастрового инженера:  (О.А. Ендальцева)
Дата 20.12.2022
Место для отрисовки печати (при наличии) знака, составившего описание местоположения границ объекта

ОПИСАНИЕ МЕСТОПОЛОЖЕНИЯ ГРАНИЦ

Зона сельскохозяйственных угодий (Сх1)

(наименование объекта, местоположение границ которого описано (далее - объект))

Раздел 1

Сведения об объекте

Сведения об объекте		
№ п/п	Характеристики объекта	Описание характеристик
1	2	3
1	Местоположение объекта	Самарская область, муниципальный район Кошкинский, сельское поселение Большая Константиновка, деревня Моисеевка
2	Площадь объекта +/- величина погрешности определения площади (P+/- Дельта P)	414436 кв.м ± 3219 кв.м
3	Иные характеристики объекта	–

Раздел 2

Сведения о местоположении границ объекта					
1. Система координат <u>МСК-63</u>					
2. Сведения о характерных точках границ объекта					
Обозначение характерных точек границ	Координаты, м		Метод определения координат характерной точки	Средняя квадратическая погрешность положения характерной точки (M _t), м	Описание обозначения точки на местности (при наличии)
	X	Y			
1	2	3	4	5	6
Зона I(1)	-	-	-	-	-
1	503967.20	1379007.36	Картометрический метод	0.10	-
2	503978.30	1379056.42	Картометрический метод	0.10	-
3	503995.66	1379121.16	Картометрический метод	0.10	-
4	504013.97	1379191.53	Картометрический метод	0.10	-
5	504035.56	1379273.63	Картометрический метод	0.10	-
6	504044.36	1379303.82	Картометрический метод	0.10	-
7	504050.58	1379325.23	Картометрический метод	0.10	-
8	504054.60	1379340.18	Картометрический метод	0.10	-
9	504065.60	1379381.06	Картометрический метод	0.10	-
10	504080.16	1379450.02	Картометрический метод	0.10	-
11	504088.98	1379482.01	Картометрический метод	0.10	-
12	504091.42	1379490.84	Картометрический метод	0.10	-
13	504114.42	1379536.81	Картометрический метод	0.10	-
14	504123.34	1379547.84	Картометрический метод	0.10	-
15	504132.26	1379558.86	Картометрический метод	0.10	-
16	504150.56	1379577.16	Картометрический метод	0.10	-
17	504153.15	1379578.56	Картометрический метод	0.10	-
18	504183.42	1379594.99	Картометрический метод	0.10	-
19	504191.88	1379598.43	Картометрический метод	0.10	-
20	504196.08	1379600.16	Картометрический метод	0.10	-
21	504169.34	1379612.34	Картометрический метод	0.10	-
22	504137.42	1379628.76	Аналитический метод	2.50	-
23	504129.65	1379632.84	Аналитический метод	2.50	-
24	504109.20	1379643.58	Картометрический метод	0.10	-
25	504108.16	1379644.14	Аналитический метод	2.50	-
26	504100.80	1379648.00	Картометрический метод	0.10	-
27	504074.06	1379660.72	Картометрический метод	0.10	-
28	504057.52	1379670.20	Картометрический метод	0.10	-
29	504033.53	1379685.53	Картометрический метод	0.10	-
30	504016.85	1379695.27	Картометрический метод	0.10	-
31	503998.12	1379705.79	Аналитический метод	2.50	-
32	503973.48	1379718.10	Картометрический метод	0.10	-
33	503947.82	1379730.92	Картометрический метод	0.10	-
34	503903.17	1379754.00	Картометрический метод	0.10	-
35	503873.92	1379769.40	Аналитический метод	2.50	-
36	503835.17	1379790.68	Аналитический метод	2.50	-
37	503753.32	1379842.23	Аналитический метод	2.50	-
38	503730.99	1379854.03	Картометрический метод	0.10	-
39	503651.96	1379892.75	Картометрический метод	0.10	-
40	503608.41	1379915.60	Аналитический метод	2.50	-
41	503574.20	1379933.53	Картометрический метод	0.10	-
42	503515.59	1379964.88	Картометрический метод	0.10	-
43	503514.62	1379962.88	Картометрический метод	0.10	-
44	503508.10	1379944.80	Картометрический метод	0.10	-
45	503505.16	1379937.44	Картометрический метод	0.10	-
46	503501.42	1379933.20	Картометрический метод	0.10	-
47	503483.46	1379914.10	Картометрический метод	0.10	-
48	503467.88	1379895.06	Картометрический метод	0.10	-
49	503449.64	1379875.06	Картометрический метод	0.10	-

50	503439.16	1379865.72	Картометрический метод	0.10	–
51	503427.78	1379858.04	Картометрический метод	0.10	–
52	503415.70	1379851.66	Картометрический метод	0.10	–
53	503399.66	1379844.14	Картометрический метод	0.10	–
54	503384.48	1379838.18	Картометрический метод	0.10	–
55	503371.33	1379833.72	Картометрический метод	0.10	–
56	503346.98	1379826.35	Картометрический метод	0.10	–
57	503334.71	1379825.26	Картометрический метод	0.10	–
58	503325.32	1379827.16	Картометрический метод	0.10	–
59	503308.94	1379826.64	Картометрический метод	0.10	–
60	503295.69	1379821.06	Картометрический метод	0.10	–
61	503285.36	1379810.25	Картометрический метод	0.10	–
62	503278.60	1379799.48	Картометрический метод	0.10	–
63	503275.60	1379789.38	Картометрический метод	0.10	–
64	503271.90	1379781.48	Картометрический метод	0.10	–
65	503270.04	1379778.00	Картометрический метод	0.10	–
66	503267.84	1379771.54	Картометрический метод	0.10	–
67	503264.20	1379765.08	Картометрический метод	0.10	–
68	503260.33	1379757.01	Картометрический метод	0.10	–
69	503258.80	1379741.74	Картометрический метод	0.10	–
70	503258.12	1379726.25	Картометрический метод	0.10	–
71	503254.86	1379716.90	Картометрический метод	0.10	–
72	503251.72	1379708.07	Картометрический метод	0.10	–
73	503247.51	1379692.00	Картометрический метод	0.10	–
74	503244.99	1379681.88	Картометрический метод	0.10	–
75	503240.40	1379675.32	Картометрический метод	0.10	–
76	503234.63	1379662.80	Картометрический метод	0.10	–
77	503230.68	1379650.46	Картометрический метод	0.10	–
78	503227.39	1379638.64	Картометрический метод	0.10	–
79	503222.81	1379633.26	Картометрический метод	0.10	–
80	503214.97	1379624.41	Картометрический метод	0.10	–
81	503204.21	1379606.94	Картометрический метод	0.10	–
82	503191.34	1379584.27	Картометрический метод	0.10	–
83	503186.82	1379569.80	Картометрический метод	0.10	–
84	503184.79	1379556.79	Картометрический метод	0.10	–
85	503184.07	1379545.46	Картометрический метод	0.10	–
86	503185.82	1379534.96	Картометрический метод	0.10	–
87	503188.43	1379517.70	Картометрический метод	0.10	–
88	503193.05	1379486.08	Картометрический метод	0.10	–
89	503192.54	1379474.75	Картометрический метод	0.10	–
90	503190.54	1379463.56	Картометрический метод	0.10	–
91	503184.38	1379452.97	Картометрический метод	0.10	–
92	503173.02	1379438.18	Картометрический метод	0.10	–
93	503152.06	1379418.21	Картометрический метод	0.10	–
94	503158.44	1379320.64	Картометрический метод	0.10	–
95	503161.88	1379220.20	Картометрический метод	0.10	–
96	503141.26	1379215.05	Картометрический метод	0.10	–
97	503139.54	1379166.11	Картометрический метод	0.10	–
98	503132.67	1379106.01	Картометрический метод	0.10	–
99	503117.20	1379025.32	Картометрический метод	0.10	–
100	503107.24	1378987.38	Картометрический метод	0.10	–
101	503103.71	1378973.92	Картометрический метод	0.10	–
102	503099.16	1378956.63	Картометрический метод	0.10	–
103	503097.03	1378948.08	Картометрический метод	0.10	–
104	503097.93	1378948.43	Картометрический метод	0.10	–
105	503103.86	1378950.65	Картометрический метод	0.10	–
106	503110.63	1378954.14	Картометрический метод	0.10	–
107	503116.87	1378957.21	Картометрический метод	0.10	–
108	503125.13	1378960.49	Картометрический метод	0.10	–
109	503132.75	1378963.67	Картометрический метод	0.10	–
110	503137.30	1378965.89	Картометрический метод	0.10	–
111	503141.96	1378969.17	Картометрический метод	0.10	–
112	503145.98	1378972.13	Картометрический метод	0.10	–
113	503149.68	1378973.93	Картометрический метод	0.10	–
114	503153.49	1378977.53	Картометрический метод	0.10	–
115	503159.10	1378983.67	Картометрический метод	0.10	–
116	503163.65	1378989.49	Картометрический метод	0.10	–

117	503167.89	1378995.10	Картометрический метод	0.10	–
118	503171.80	1378998.48	Картометрический метод	0.10	–
119	503174.87	1379002.40	Картометрический метод	0.10	–
120	503175.72	1379005.15	Картометрический метод	0.10	–
121	503175.40	1379007.16	Картометрический метод	0.10	–
122	503173.60	1379008.43	Картометрический метод	0.10	–
123	503171.06	1379010.13	Картометрический метод	0.10	–
124	503168.84	1379010.66	Картометрический метод	0.10	–
125	503165.66	1379009.17	Картометрический метод	0.10	–
126	503160.80	1379005.79	Картометрический метод	0.10	–
127	503153.81	1378999.54	Картометрический метод	0.10	–
128	503149.47	1378996.79	Картометрический метод	0.10	–
129	503145.03	1378995.10	Картометрический метод	0.10	–
130	503140.05	1378994.36	Картометрический метод	0.10	–
131	503135.93	1378992.45	Картометрический метод	0.10	–
132	503132.43	1378991.29	Картометрический метод	0.10	–
133	503129.15	1378990.12	Картометрический метод	0.10	–
134	503125.98	1378987.90	Картометрический метод	0.10	–
135	503123.12	1378987.05	Картометрический метод	0.10	–
136	503120.26	1378988.11	Картометрический метод	0.10	–
137	503118.36	1378990.12	Картометрический метод	0.10	–
138	503117.51	1378993.62	Картометрический метод	0.10	–
139	503117.93	1378997.11	Картометрический метод	0.10	–
140	503120.79	1379001.34	Картометрический метод	0.10	–
141	503123.54	1379004.52	Картометрический метод	0.10	–
142	503126.72	1379008.33	Картометрический метод	0.10	–
143	503131.90	1379011.61	Картометрический метод	0.10	–
144	503136.67	1379014.57	Картометрический метод	0.10	–
145	503142.06	1379017.11	Картометрический метод	0.10	–
146	503145.03	1379019.44	Картометрический метод	0.10	–
147	503150.85	1379023.04	Картометрический метод	0.10	–
148	503153.39	1379026.42	Картометрический метод	0.10	–
149	503154.98	1379030.55	Картометрический метод	0.10	–
150	503154.97	1379034.36	Картометрический метод	0.10	–
151	503154.45	1379038.07	Картометрический метод	0.10	–
152	503153.07	1379044.63	Картометрический метод	0.10	–
153	503151.48	1379051.93	Картометрический метод	0.10	–
154	503150.11	1379057.01	Картометрический метод	0.10	–
155	503149.05	1379061.56	Картометрический метод	0.10	–
156	503148.94	1379065.90	Картометрический метод	0.10	–
157	503149.15	1379068.44	Картометрический метод	0.10	–
158	503149.79	1379071.40	Картометрический метод	0.10	–
159	503151.59	1379074.90	Картометрический метод	0.10	–
160	503154.02	1379077.75	Картометрический метод	0.10	–
161	503156.24	1379080.82	Картометрический метод	0.10	–
162	503157.30	1379083.47	Картометрический метод	0.10	–
163	503157.94	1379086.33	Картометрический метод	0.10	–
164	503157.62	1379089.08	Картометрический метод	0.10	–
165	503157.30	1379091.51	Картометрический метод	0.10	–
166	503156.56	1379095.22	Картометрический метод	0.10	–
167	503156.35	1379098.18	Картометрический метод	0.10	–
168	503156.77	1379100.93	Картометрический метод	0.10	–
169	503156.56	1379103.47	Картометрический метод	0.10	–
170	503156.14	1379105.91	Картометрический метод	0.10	–
171	503155.19	1379108.55	Картометрический метод	0.10	–
172	503154.34	1379113.53	Картометрический метод	0.10	–
173	503152.86	1379119.35	Картометрический метод	0.10	–
174	503151.80	1379125.27	Картометрический метод	0.10	–
175	503150.85	1379128.98	Картометрический метод	0.10	–
176	503150.74	1379135.33	Картометрический метод	0.10	–
177	503150.95	1379138.61	Картометрический метод	0.10	–
178	503151.91	1379141.68	Картометрический метод	0.10	–
179	503154.76	1379147.50	Картометрический метод	0.10	–
180	503158.26	1379152.47	Картометрический метод	0.10	–
181	503162.17	1379155.01	Картометрический метод	0.10	–
182	503167.78	1379157.23	Картометрический метод	0.10	–
183	503171.70	1379158.61	Картометрический метод	0.10	–

184	503176.25	1379158.82	Картометрический метод	0.10	–
185	503183.87	1379158.19	Картометрический метод	0.10	–
186	503188.63	1379156.92	Картометрический метод	0.10	–
187	503193.60	1379154.80	Картометрический метод	0.10	–
188	503198.47	1379152.26	Картометрический метод	0.10	–
189	503204.08	1379149.61	Картометрический метод	0.10	–
190	503207.89	1379149.09	Картометрический метод	0.10	–
191	503210.75	1379149.30	Картометрический метод	0.10	–
192	503213.61	1379151.20	Картометрический метод	0.10	–
193	503217.42	1379154.17	Картометрический метод	0.10	–
194	503221.23	1379157.76	Картометрический метод	0.10	–
195	503226.62	1379162.21	Картометрический метод	0.10	–
196	503230.22	1379165.70	Картометрический метод	0.10	–
197	503233.50	1379168.98	Картометрический метод	0.10	–
198	503238.90	1379172.16	Картометрический метод	0.10	–
199	503243.56	1379174.38	Картометрический метод	0.10	–
200	503246.52	1379175.65	Картометрический метод	0.10	–
201	503250.23	1379176.07	Картометрический метод	0.10	–
202	503258.16	1379175.97	Картометрический метод	0.10	–
203	503262.92	1379176.18	Картометрический метод	0.10	–
204	503264.83	1379176.60	Картометрический метод	0.10	–
205	503266.95	1379178.51	Картометрический метод	0.10	–
206	503268.32	1379181.36	Картометрический метод	0.10	–
207	503269.59	1379183.80	Картометрический метод	0.10	–
208	503271.39	1379185.49	Картометрический метод	0.10	–
209	503273.30	1379186.97	Картометрический метод	0.10	–
210	503274.36	1379189.09	Картометрический метод	0.10	–
211	503274.14	1379191.00	Картометрический метод	0.10	–
212	503272.34	1379192.90	Картометрический метод	0.10	–
213	503269.91	1379194.70	Картометрический метод	0.10	–
214	503266.42	1379196.39	Картометрический метод	0.10	–
215	503264.51	1379197.66	Картометрический метод	0.10	–
216	503262.92	1379199.99	Картометрический метод	0.10	–
217	503260.60	1379203.17	Картометрический метод	0.10	–
218	503258.48	1379205.28	Картометрический метод	0.10	–
219	503256.89	1379208.46	Картометрический метод	0.10	–
220	503256.15	1379211.95	Картометрический метод	0.10	–
221	503256.15	1379214.60	Картометрический метод	0.10	–
222	503255.09	1379219.15	Картометрический метод	0.10	–
223	503254.56	1379222.22	Картометрический метод	0.10	–
224	503253.51	1379225.07	Картометрический метод	0.10	–
225	503251.92	1379227.93	Картометрический метод	0.10	–
226	503249.80	1379230.47	Картометрический метод	0.10	–
227	503246.52	1379231.85	Картометрический метод	0.10	–
228	503243.24	1379231.95	Картометрический метод	0.10	–
229	503239.96	1379231.00	Картометрический метод	0.10	–
230	503237.53	1379230.89	Картометрический метод	0.10	–
231	503236.15	1379231.64	Картометрический метод	0.10	–
232	503234.67	1379232.80	Картометрический метод	0.10	–
233	503233.19	1379234.92	Картометрический метод	0.10	–
234	503231.07	1379237.24	Картометрический метод	0.10	–
235	503227.79	1379239.15	Картометрический метод	0.10	–
236	503223.55	1379241.05	Картометрический метод	0.10	–
237	503220.17	1379242.43	Картометрический метод	0.10	–
238	503217.95	1379244.23	Картометрический метод	0.10	–
239	503215.72	1379247.19	Картометрический метод	0.10	–
240	503212.12	1379252.59	Картометрический метод	0.10	–
241	503209.90	1379256.40	Картометрический метод	0.10	–
242	503208.31	1379257.46	Картометрический метод	0.10	–
243	503205.67	1379259.05	Картометрический метод	0.10	–
244	503205.03	1379260.32	Картометрический метод	0.10	–
245	503205.03	1379261.59	Картометрический метод	0.10	–
246	503206.20	1379263.07	Картометрический метод	0.10	–
247	503209.48	1379265.08	Картометрический метод	0.10	–
248	503213.82	1379267.94	Картометрический метод	0.10	–
249	503219.85	1379271.85	Картометрический метод	0.10	–
250	503222.50	1379273.55	Картометрический метод	0.10	–

251	503224.61	1379275.56	Картометрический метод	0.10	–
252	503229.48	1379280.11	Картометрический метод	0.10	–
253	503233.72	1379283.92	Картометрический метод	0.10	–
254	503238.69	1379287.73	Картометрический метод	0.10	–
255	503241.65	1379289.21	Картометрический метод	0.10	–
256	503245.67	1379290.48	Картометрический метод	0.10	–
257	503255.20	1379293.55	Картометрический метод	0.10	–
258	503258.59	1379294.92	Картометрический метод	0.10	–
259	503265.04	1379296.51	Картометрический метод	0.10	–
260	503269.80	1379297.36	Картометрический метод	0.10	–
261	503277.42	1379297.25	Картометрический метод	0.10	–
262	503290.23	1379297.04	Картометрический метод	0.10	–
263	503297.32	1379295.66	Картометрический метод	0.10	–
264	503305.15	1379293.23	Картометрический метод	0.10	–
265	503311.50	1379290.16	Картометрический метод	0.10	–
266	503317.11	1379284.55	Картометрический метод	0.10	–
267	503320.39	1379280.00	Картометрический метод	0.10	–
268	503323.57	1379273.44	Картометрический метод	0.10	–
269	503325.15	1379267.83	Картометрический метод	0.10	–
270	503327.69	1379260.95	Картометрический метод	0.10	–
271	503331.08	1379254.71	Картометрический метод	0.10	–
272	503335.84	1379247.72	Картометрический метод	0.10	–
273	503343.57	1379239.15	Картометрический метод	0.10	–
274	503350.03	1379233.01	Картометрический метод	0.10	–
275	503357.96	1379225.50	Картометрический метод	0.10	–
276	503360.50	1379222.22	Картометрический метод	0.10	–
277	503362.30	1379218.51	Картометрический метод	0.10	–
278	503364.21	1379213.54	Картометрический метод	0.10	–
279	503366.11	1379205.18	Картометрический метод	0.10	–
280	503366.85	1379200.52	Картометрический метод	0.10	–
281	503367.06	1379196.18	Картометрический метод	0.10	–
282	503366.75	1379191.42	Картометрический метод	0.10	–
283	503365.37	1379189.09	Картометрический метод	0.10	–
284	503362.30	1379186.97	Картометрический метод	0.10	–
285	503361.35	1379185.60	Картометрический метод	0.10	–
286	503361.67	1379184.12	Картометрический метод	0.10	–
287	503362.62	1379183.16	Картометрический метод	0.10	–
288	503365.05	1379182.74	Картометрический метод	0.10	–
289	503368.55	1379183.27	Картометрический метод	0.10	–
290	503373.31	1379183.80	Картометрический метод	0.10	–
291	503378.50	1379184.01	Картометрический метод	0.10	–
292	503382.94	1379183.69	Картометрический метод	0.10	–
293	503385.80	1379182.95	Картометрический метод	0.10	–
294	503387.17	1379181.47	Картометрический метод	0.10	–
295	503389.18	1379178.93	Картометрический метод	0.10	–
296	503390.45	1379176.07	Картометрический метод	0.10	–
297	503391.41	1379171.63	Картометрический метод	0.10	–
298	503391.51	1379166.87	Картометрический метод	0.10	–
299	503391.62	1379163.16	Картометрический метод	0.10	–
300	503393.10	1379160.41	Картометрический метод	0.10	–
301	503396.28	1379156.60	Картометрический метод	0.10	–
302	503399.66	1379153.42	Картометрический метод	0.10	–
303	503402.94	1379150.36	Картометрический метод	0.10	–
304	503407.18	1379147.50	Картометрический метод	0.10	–
305	503409.93	1379145.28	Картометрический метод	0.10	–
306	503412.36	1379142.52	Картометрический метод	0.10	–
307	503413.10	1379139.88	Картометрический метод	0.10	–
308	503413.00	1379135.86	Картометрический метод	0.10	–
309	503412.57	1379130.88	Картометрический метод	0.10	–
310	503412.57	1379126.97	Картометрический метод	0.10	–
311	503414.16	1379123.47	Картометрический метод	0.10	–
312	503418.08	1379117.65	Картометрический метод	0.10	–
313	503420.72	1379115.01	Картометрический метод	0.10	–
314	503422.10	1379112.78	Картометрический метод	0.10	–
315	503422.73	1379110.35	Картометрический метод	0.10	–
316	503422.73	1379108.34	Картометрический метод	0.10	–
317	503421.57	1379105.80	Картометрический метод	0.10	–

318	503419.35	1379104.11	Картометрический метод	0.10	–
319	503415.33	1379103.89	Картометрический метод	0.10	–
320	503411.83	1379103.58	Картометрический метод	0.10	–
321	503409.72	1379102.20	Картометрический метод	0.10	–
322	503409.50	1379101.14	Картометрический метод	0.10	–
323	503409.50	1379099.98	Картометрический метод	0.10	–
324	503411.30	1379098.29	Картометрический метод	0.10	–
325	503413.95	1379097.44	Картометрический метод	0.10	–
326	503416.38	1379096.80	Картометрический метод	0.10	–
327	503418.71	1379097.97	Картометрический метод	0.10	–
328	503421.04	1379098.60	Картометрический метод	0.10	–
329	503422.42	1379097.86	Картометрический метод	0.10	–
330	503422.63	1379096.06	Картометрический метод	0.10	–
331	503423.05	1379094.79	Картометрический метод	0.10	–
332	503424.64	1379094.05	Картометрический метод	0.10	–
333	503426.44	1379094.26	Картометрический метод	0.10	–
334	503428.02	1379095.43	Картометрический метод	0.10	–
335	503429.61	1379097.86	Картометрический метод	0.10	–
336	503431.09	1379099.13	Картометрический метод	0.10	–
337	503432.26	1379099.24	Картометрический метод	0.10	–
338	503434.27	1379098.81	Картометрический метод	0.10	–
339	503441.89	1379096.86	Картометрический метод	0.10	–
340	503451.41	1379096.27	Картометрический метод	0.10	–
341	503460.73	1379097.70	Картометрический метод	0.10	–
342	503470.25	1379100.24	Картометрический метод	0.10	–
343	503476.71	1379103.15	Картометрический метод	0.10	–
344	503486.45	1379106.65	Картометрический метод	0.10	–
345	503493.64	1379109.61	Картометрический метод	0.10	–
346	503500.94	1379113.00	Картометрический метод	0.10	–
347	503506.34	1379117.02	Картометрический метод	0.10	–
348	503510.36	1379119.98	Картометрический метод	0.10	–
349	503513.11	1379122.20	Картометрический метод	0.10	–
350	503514.70	1379124.32	Картометрический метод	0.10	–
351	503516.82	1379129.08	Картометрический метод	0.10	–
352	503518.30	1379134.80	Картометрический метод	0.10	–
353	503520.84	1379140.83	Картометрический метод	0.10	–
354	503524.44	1379146.55	Картометрический метод	0.10	–
355	503528.14	1379150.04	Картометрический метод	0.10	–
356	503530.89	1379152.37	Картометрический метод	0.10	–
357	503535.55	1379154.38	Картометрический метод	0.10	–
358	503538.62	1379155.22	Картометрический метод	0.10	–
359	503540.53	1379156.60	Картометрический метод	0.10	–
360	503542.64	1379159.25	Картометрический метод	0.10	–
361	503545.92	1379162.63	Картометрический метод	0.10	–
362	503548.46	1379165.60	Картометрический метод	0.10	–
363	503551.11	1379166.87	Картометрический метод	0.10	–
364	503552.91	1379166.76	Картометрический метод	0.10	–
365	503553.97	1379165.60	Картометрический метод	0.10	–
366	503555.13	1379163.06	Картометрический метод	0.10	–
367	503556.08	1379161.04	Картометрический метод	0.10	–
368	503557.35	1379160.62	Картометрический метод	0.10	–
369	503559.68	1379160.30	Картометрический метод	0.10	–
370	503561.69	1379160.83	Картометрический метод	0.10	–
371	503563.91	1379162.21	Картометрический метод	0.10	–
372	503565.40	1379163.37	Картометрический метод	0.10	–
373	503566.56	1379164.01	Картометрический метод	0.10	–
374	503567.51	1379162.84	Картометрический метод	0.10	–
375	503567.51	1379161.04	Картометрический метод	0.10	–
376	503566.88	1379158.82	Картометрический метод	0.10	–
377	503565.08	1379157.13	Картометрический метод	0.10	–
378	503562.12	1379155.22	Картометрический метод	0.10	–
379	503561.27	1379152.90	Картометрический метод	0.10	–
380	503560.63	1379150.14	Картометрический метод	0.10	–
381	503560.42	1379146.65	Картометрический метод	0.10	–
382	503560.00	1379143.79	Картометрический метод	0.10	–
383	503558.09	1379141.89	Картометрический метод	0.10	–
384	503557.78	1379140.20	Картометрический метод	0.10	–

385	503557.78	1379137.02	Картометрический метод	0.10	–
386	503557.99	1379133.32	Картометрический метод	0.10	–
387	503557.04	1379130.46	Картометрический метод	0.10	–
388	503554.39	1379123.79	Картометрический метод	0.10	–
389	503549.95	1379118.92	Картометрический метод	0.10	–
390	503546.03	1379117.34	Картометрический метод	0.10	–
391	503539.26	1379114.16	Картометрический метод	0.10	–
392	503534.07	1379110.35	Картометрический метод	0.10	–
393	503531.21	1379105.27	Картометрический метод	0.10	–
394	503530.47	1379099.98	Картометрический метод	0.10	–
395	503530.47	1379096.91	Картометрический метод	0.10	–
396	503529.84	1379094.37	Картометрический метод	0.10	–
397	503528.67	1379091.19	Картометрический метод	0.10	–
398	503526.56	1379088.02	Картометрический метод	0.10	–
399	503523.70	1379085.37	Картометрический метод	0.10	–
400	503520.10	1379082.94	Картометрический метод	0.10	–
401	503515.66	1379079.24	Картометрический метод	0.10	–
402	503512.69	1379078.49	Картометрический метод	0.10	–
403	503509.52	1379077.65	Картометрический метод	0.10	–
404	503507.19	1379079.13	Картометрический метод	0.10	–
405	503504.86	1379080.08	Картометрический метод	0.10	–
406	503503.38	1379078.60	Картометрический метод	0.10	–
407	503502.11	1379076.27	Картометрический метод	0.10	–
408	503500.10	1379073.10	Картометрический метод	0.10	–
409	503496.29	1379068.55	Картометрический метод	0.10	–
410	503490.89	1379059.23	Картометрический метод	0.10	–
411	503484.33	1379054.05	Картометрический метод	0.10	–
412	503479.14	1379051.51	Картометрический метод	0.10	–
413	503472.90	1379049.50	Картометрический метод	0.10	–
414	503466.55	1379047.59	Картометрический метод	0.10	–
415	503462.42	1379047.59	Картометрический метод	0.10	–
416	503456.92	1379046.64	Картометрический метод	0.10	–
417	503451.84	1379046.64	Картометрический метод	0.10	–
418	503446.44	1379046.00	Картометрический метод	0.10	–
419	503442.21	1379046.22	Картометрический метод	0.10	–
420	503434.16	1379046.74	Картометрический метод	0.10	–
421	503424.53	1379047.17	Картометрический метод	0.10	–
422	503418.82	1379047.91	Картометрический метод	0.10	–
423	503414.16	1379048.54	Картометрический метод	0.10	–
424	503407.70	1379050.77	Картометрический метод	0.10	–
425	503401.04	1379054.15	Картометрический метод	0.10	–
426	503397.12	1379057.75	Картометрический метод	0.10	–
427	503394.16	1379060.71	Картометрический метод	0.10	–
428	503391.94	1379064.31	Картометрический метод	0.10	–
429	503388.76	1379069.71	Картометрический метод	0.10	–
430	503386.86	1379073.73	Картометрический метод	0.10	–
431	503384.53	1379077.12	Картометрический метод	0.10	–
432	503382.94	1379079.24	Картометрический метод	0.10	–
433	503382.09	1379082.41	Картометрический метод	0.10	–
434	503381.03	1379084.63	Картометрический метод	0.10	–
435	503379.34	1379087.38	Картометрический метод	0.10	–
436	503377.22	1379090.88	Картометрический метод	0.10	–
437	503375.64	1379093.42	Картометрический метод	0.10	–
438	503371.62	1379098.71	Картометрический метод	0.10	–
439	503368.86	1379101.57	Картометрический метод	0.10	–
440	503366.11	1379105.48	Картометрический метод	0.10	–
441	503364.84	1379107.70	Картометрический метод	0.10	–
442	503361.98	1379111.51	Картометрический метод	0.10	–
443	503359.97	1379113.95	Картометрический метод	0.10	–
444	503357.75	1379118.08	Картометрический метод	0.10	–
445	503354.79	1379122.63	Картометрический метод	0.10	–
446	503350.45	1379127.81	Картометрический метод	0.10	–
447	503346.11	1379132.47	Картометрический метод	0.10	–
448	503340.29	1379136.70	Картометрический метод	0.10	–
449	503336.06	1379138.50	Картометрический метод	0.10	–
450	503331.82	1379140.51	Картометрический метод	0.10	–
451	503327.59	1379140.62	Картометрический метод	0.10	–

452	503321.45	1379140.30	Картометрический метод	0.10	–
453	503312.98	1379137.97	Картометрический метод	0.10	–
454	503305.15	1379134.37	Картометрический метод	0.10	–
455	503300.28	1379131.94	Картометрический метод	0.10	–
456	503296.16	1379128.87	Картометрический метод	0.10	–
457	503292.88	1379125.27	Картометрический метод	0.10	–
458	503287.90	1379122.20	Картометрический метод	0.10	–
459	503283.99	1379120.09	Картометрический метод	0.10	–
460	503279.01	1379118.50	Картометрический метод	0.10	–
461	503273.61	1379118.29	Картометрический метод	0.10	–
462	503268.43	1379119.66	Картометрический метод	0.10	–
463	503263.67	1379120.83	Картометрический метод	0.10	–
464	503259.22	1379122.42	Картометрический метод	0.10	–
465	503256.26	1379122.42	Картометрический метод	0.10	–
466	503252.02	1379120.51	Картометрический метод	0.10	–
467	503247.16	1379116.70	Картометрический метод	0.10	–
468	503243.77	1379113.00	Картометрический метод	0.10	–
469	503241.86	1379110.88	Картометрический метод	0.10	–
470	503238.16	1379108.23	Картометрический метод	0.10	–
471	503234.03	1379106.01	Картометрический метод	0.10	–
472	503227.79	1379104.32	Картометрический метод	0.10	–
473	503219.64	1379103.15	Картометрический метод	0.10	–
474	503215.83	1379101.14	Картометрический метод	0.10	–
475	503210.96	1379097.76	Картометрический метод	0.10	–
476	503206.30	1379093.63	Картометрический метод	0.10	–
477	503203.45	1379089.08	Картометрический метод	0.10	–
478	503202.81	1379085.48	Картометрический метод	0.10	–
479	503203.23	1379081.35	Картометрический метод	0.10	–
480	503204.19	1379076.27	Картометрический метод	0.10	–
481	503205.46	1379072.89	Картометрический метод	0.10	–
482	503207.57	1379070.66	Картометрический метод	0.10	–
483	503212.13	1379068.23	Картометрический метод	0.10	–
484	503215.83	1379067.49	Картометрический метод	0.10	–
485	503217.73	1379066.32	Картометрический метод	0.10	–
486	503219.00	1379064.74	Картометрический метод	0.10	–
487	503220.38	1379062.51	Картометрический метод	0.10	–
488	503222.39	1379061.56	Картометрический метод	0.10	–
489	503224.93	1379059.23	Картометрический метод	0.10	–
490	503228.32	1379056.80	Картометрический метод	0.10	–
491	503230.65	1379054.05	Картометрический метод	0.10	–
492	503233.40	1379049.50	Картометрический метод	0.10	–
493	503234.35	1379047.27	Картометрический метод	0.10	–
494	503234.35	1379044.42	Картометрический метод	0.10	–
495	503234.88	1379039.97	Картометрический метод	0.10	–
496	503234.14	1379035.74	Картометрический метод	0.10	–
497	503233.19	1379029.60	Картометрический метод	0.10	–
498	503231.17	1379023.14	Картометрический метод	0.10	–
499	503228.21	1379016.16	Картометрический метод	0.10	–
500	503226.31	1379011.61	Картометрический метод	0.10	–
501	503223.34	1379009.70	Картометрический метод	0.10	–
502	503218.69	1379007.48	Картометрический метод	0.10	–
503	503214.77	1379003.46	Картометрический метод	0.10	–
504	503211.38	1378999.01	Картометрический метод	0.10	–
505	503207.79	1378995.31	Картометрический метод	0.10	–
506	503202.39	1378991.82	Картометрический метод	0.10	–
507	503197.84	1378987.80	Картометрический метод	0.10	–
508	503195.40	1378984.73	Картометрический метод	0.10	–
509	503193.07	1378983.14	Картометрический метод	0.10	–
510	503189.05	1378980.60	Картометрический метод	0.10	–
511	503184.71	1378976.58	Картометрический метод	0.10	–
512	503181.12	1378971.39	Картометрический метод	0.10	–
513	503179.21	1378967.37	Картометрический метод	0.10	–
514	503177.83	1378964.62	Картометрический метод	0.10	–
515	503175.51	1378962.50	Картометрический метод	0.10	–
516	503170.00	1378959.43	Картометрический метод	0.10	–
517	503163.02	1378955.52	Картометрический метод	0.10	–
518	503158.47	1378951.71	Картометрический метод	0.10	–

519	503152.33	1378946.94	Картометрический метод	0.10	–
520	503147.14	1378943.13	Картометрический метод	0.10	–
521	503139.95	1378939.32	Картометрический метод	0.10	–
522	503135.08	1378936.78	Картометрический метод	0.10	–
523	503129.79	1378932.55	Картометрический метод	0.10	–
524	503125.66	1378928.42	Картометрический метод	0.10	–
525	503121.96	1378923.66	Картометрический метод	0.10	–
526	503119.31	1378919.22	Картометрический метод	0.10	–
527	503115.60	1378914.77	Картометрический метод	0.10	–
528	503111.79	1378911.91	Картометрический метод	0.10	–
529	503105.45	1378907.36	Картометрический метод	0.10	–
530	503102.27	1378904.29	Картометрический метод	0.10	–
531	503097.72	1378902.81	Картометрический метод	0.10	–
532	503092.43	1378900.48	Картометрический метод	0.10	–
533	503086.92	1378898.90	Картометрический метод	0.10	–
534	503083.87	1378897.55	Картометрический метод	0.10	–
535	503073.41	1378862.49	Картометрический метод	0.10	–
536	503086.84	1378878.96	Картометрический метод	0.10	–
537	503122.72	1378902.55	Картометрический метод	0.10	–
538	503152.94	1378924.73	Картометрический метод	0.10	–
539	503189.77	1378959.64	Картометрический метод	0.10	–
540	503257.12	1379029.46	Картометрический метод	0.10	–
541	503291.56	1379052.80	Картометрический метод	0.10	–
542	503333.90	1379052.80	Картометрический метод	0.10	–
543	503395.04	1379024.60	Картометрический метод	0.10	–
544	503434.22	1379008.92	Картометрический метод	0.10	–
545	503482.82	1379012.06	Картометрический метод	0.10	–
546	503518.87	1379005.80	Картометрический метод	0.10	–
547	503556.50	1378999.52	Картометрический метод	0.10	–
548	503603.52	1379010.50	Картометрический метод	0.10	–
549	503666.22	1379030.86	Картометрический метод	0.10	–
550	503741.47	1379041.83	Картометрический метод	0.10	–
551	503804.17	1379041.83	Картометрический метод	0.10	–
552	503941.50	1379012.80	Картометрический метод	0.10	–
553	503944.48	1379012.16	Картометрический метод	0.10	–
554	503947.44	1379011.54	Картометрический метод	0.10	–
1	503967.20	1379007.36	Картометрический метод	0.10	–
–	–	–	–	–	–
555	504062.49	1379400.19	Картометрический метод	0.10	–
556	504050.11	1379415.14	Картометрический метод	0.10	–
557	504015.29	1379439.04	Картометрический метод	0.10	–
558	504030.18	1379463.17	Картометрический метод	0.10	–
559	504014.34	1379478.44	Картометрический метод	0.10	–
560	503996.38	1379487.96	Картометрический метод	0.10	–
561	503993.70	1379485.23	Картометрический метод	0.10	–
562	503972.14	1379498.27	Картометрический метод	0.10	–
563	503950.52	1379464.38	Картометрический метод	0.10	–
564	503938.26	1379471.37	Картометрический метод	0.10	–
565	503906.50	1379514.63	Картометрический метод	0.10	–
566	503887.15	1379525.99	Картометрический метод	0.10	–
567	503878.13	1379531.26	Картометрический метод	0.10	–
568	503869.77	1379537.60	Картометрический метод	0.10	–
569	503858.56	1379547.23	Картометрический метод	0.10	–
570	503843.74	1379556.54	Картометрический метод	0.10	–
571	503827.94	1379562.42	Картометрический метод	0.10	–
572	503806.17	1379573.16	Картометрический метод	0.10	–
573	503797.38	1379559.93	Картометрический метод	0.10	–
574	503771.83	1379570.51	Картометрический метод	0.10	–
575	503766.61	1379562.78	Картометрический метод	0.10	–
576	503738.16	1379581.36	Картометрический метод	0.10	–
577	503745.54	1379592.17	Картометрический метод	0.10	–
578	503724.47	1379602.21	Картометрический метод	0.10	–
579	503726.71	1379607.29	Картометрический метод	0.10	–
580	503736.21	1379626.61	Картометрический метод	0.10	–
581	503747.11	1379648.41	Картометрический метод	0.10	–
582	503756.74	1379668.83	Картометрический метод	0.10	–
583	503774.00	1379715.87	Картометрический метод	0.10	–

584	503656.56	1379754.42	Картометрический метод	0.10	–
585	503640.56	1379710.72	Картометрический метод	0.10	–
586	503505.99	1379771.30	Картометрический метод	0.10	–
587	503482.82	1379725.64	Картометрический метод	0.10	–
588	503469.02	1379733.65	Картометрический метод	0.10	–
589	503467.83	1379730.47	Картометрический метод	0.10	–
590	503444.19	1379737.94	Картометрический метод	0.10	–
591	503393.39	1379580.49	Картометрический метод	0.10	–
592	503425.87	1379564.24	Картометрический метод	0.10	–
593	503408.06	1379528.18	Картометрический метод	0.10	–
594	503401.09	1379513.68	Картометрический метод	0.10	–
595	503397.76	1379506.06	Картометрический метод	0.10	–
596	503411.70	1379499.97	Картометрический метод	0.10	–
597	503412.79	1379502.46	Картометрический метод	0.10	–
598	503420.09	1379499.29	Картометрический метод	0.10	–
599	503435.86	1379496.32	Картометрический метод	0.10	–
600	503452.83	1379485.58	Картометрический метод	0.10	–
601	503449.40	1379486.27	Картометрический метод	0.10	–
602	503444.01	1379485.42	Картометрический метод	0.10	–
603	503435.22	1379482.67	Картометрический метод	0.10	–
604	503425.27	1379479.50	Картометрический метод	0.10	–
605	503421.15	1379478.33	Картометрический метод	0.10	–
606	503415.54	1379477.91	Картометрический метод	0.10	–
607	503408.55	1379477.70	Картометрический метод	0.10	–
608	503400.83	1379476.96	Картометрический метод	0.10	–
609	503397.76	1379476.22	Картометрический метод	0.10	–
610	503395.96	1379474.31	Картометрический метод	0.10	–
611	503394.58	1379473.04	Картометрический метод	0.10	–
612	503392.46	1379472.83	Картометрический метод	0.10	–
613	503389.61	1379474.10	Картометрический метод	0.10	–
614	503381.99	1379477.80	Картометрический метод	0.10	–
615	503375.43	1379480.66	Картометрический метод	0.10	–
616	503367.70	1379482.57	Картометрический метод	0.10	–
617	503361.67	1379483.84	Картометрический метод	0.10	–
618	503353.10	1379484.58	Картометрический метод	0.10	–
619	503345.48	1379485.21	Картометрический метод	0.10	–
620	503341.24	1379486.59	Картометрический метод	0.10	–
621	503336.90	1379490.29	Картометрический метод	0.10	–
622	503328.12	1379498.44	Картометрический метод	0.10	–
623	503321.77	1379504.58	Картометрический метод	0.10	–
624	503316.79	1379508.39	Картометрический метод	0.10	–
625	503310.13	1379510.93	Картометрический метод	0.10	–
626	503303.35	1379512.31	Картометрический метод	0.10	–
627	503296.26	1379513.36	Картометрический метод	0.10	–
628	503289.81	1379514.63	Картометрический метод	0.10	–
629	503281.34	1379517.49	Картометрический метод	0.10	–
630	503274.36	1379518.97	Картометрический метод	0.10	–
631	503270.12	1379519.29	Картометрический метод	0.10	–
632	503251.13	1379481.67	Картометрический метод	0.10	–
633	503254.03	1379478.76	Картометрический метод	0.10	–
634	503260.17	1379474.10	Картометрический метод	0.10	–
635	503268.01	1379469.87	Картометрический метод	0.10	–
636	503271.50	1379467.43	Картометрический метод	0.10	–
637	503272.77	1379465.21	Картометрический метод	0.10	–
638	503274.14	1379462.25	Картометрический метод	0.10	–
639	503275.62	1379459.71	Картометрический метод	0.10	–
640	503277.95	1379458.12	Картометрический метод	0.10	–
641	503281.23	1379456.74	Картометрический метод	0.10	–
642	503284.52	1379455.47	Картометрический метод	0.10	–
643	503287.58	1379454.31	Картометрический метод	0.10	–
644	503293.41	1379450.82	Картометрический метод	0.10	–
645	503299.01	1379447.54	Картометрический метод	0.10	–
646	503302.93	1379446.58	Картометрический метод	0.10	–
647	503310.76	1379446.90	Картометрический метод	0.10	–
648	503315.52	1379447.96	Картометрический метод	0.10	–
649	503320.18	1379448.28	Картометрический метод	0.10	–
650	503323.57	1379447.96	Картометрический метод	0.10	–

651	503326.74	1379446.37	Картометрический метод	0.10	–
652	503330.55	1379443.30	Картометрический метод	0.10	–
653	503310.16	1379395.60	Картометрический метод	0.10	–
654	503441.42	1379291.13	Картометрический метод	0.10	–
655	503483.77	1379266.21	Картометрический метод	0.10	–
656	503536.08	1379359.06	Картометрический метод	0.10	–
657	503540.63	1379358.32	Картометрический метод	0.10	–
658	503543.60	1379357.05	Картометрический метод	0.10	–
659	503545.71	1379355.67	Картометрический метод	0.10	–
660	503546.77	1379353.24	Картометрический метод	0.10	–
661	503547.62	1379350.49	Картометрический метод	0.10	–
662	503548.89	1379348.79	Картометрический метод	0.10	–
663	503552.59	1379348.05	Картометрический метод	0.10	–
664	503555.77	1379346.04	Картометрический метод	0.10	–
665	503557.56	1379343.18	Картометрический метод	0.10	–
666	503557.88	1379341.28	Картометрический метод	0.10	–
667	503557.35	1379339.37	Картометрический метод	0.10	–
668	503556.82	1379338.00	Картометрический метод	0.10	–
669	503556.72	1379335.56	Картометрический метод	0.10	–
670	503556.19	1379332.28	Картометрический метод	0.10	–
671	503555.55	1379328.79	Картометрический метод	0.10	–
672	503555.55	1379324.45	Картометрический метод	0.10	–
673	503555.55	1379322.23	Картометрический метод	0.10	–
674	503557.78	1379316.83	Картометрический метод	0.10	–
675	503561.90	1379313.13	Картометрический метод	0.10	–
676	503565.40	1379309.21	Картометрический метод	0.10	–
677	503569.31	1379305.93	Картометрический метод	0.10	–
678	503571.43	1379303.81	Картометрический метод	0.10	–
679	503572.70	1379300.96	Картометрический метод	0.10	–
680	503573.55	1379297.36	Картометрический метод	0.10	–
681	503572.91	1379293.76	Картометрический метод	0.10	–
682	503571.85	1379290.27	Картометрический метод	0.10	–
683	503570.48	1379288.26	Картометрический метод	0.10	–
684	503569.63	1379285.40	Картометрический метод	0.10	–
685	503569.10	1379282.12	Картометрический метод	0.10	–
686	503568.99	1379278.63	Картометрический метод	0.10	–
687	503569.52	1379274.71	Картометрический метод	0.10	–
688	503570.37	1379272.38	Картометрический метод	0.10	–
689	503570.90	1379269.84	Картометрический метод	0.10	–
690	503570.90	1379267.83	Картометрический метод	0.10	–
691	503570.90	1379265.82	Картометрический метод	0.10	–
692	503570.69	1379264.34	Картометрический метод	0.10	–
693	503569.74	1379262.75	Картометрический метод	0.10	–
694	503570.16	1379260.95	Картометрический метод	0.10	–
695	503571.96	1379259.79	Картометрический метод	0.10	–
696	503575.24	1379260.42	Картометрический метод	0.10	–
697	503578.94	1379263.17	Картометрический метод	0.10	–
698	503580.95	1379265.82	Картометрический метод	0.10	–
699	503582.86	1379268.78	Картометрический метод	0.10	–
700	503586.25	1379269.95	Картометрический метод	0.10	–
701	503589.42	1379270.16	Картометрический метод	0.10	–
702	503592.70	1379272.06	Картометрический метод	0.10	–
703	503595.77	1379274.50	Картометрический метод	0.10	–
704	503600.85	1379276.40	Картометрический метод	0.10	–
705	503604.55	1379276.83	Картометрический метод	0.10	–
706	503608.68	1379278.31	Картометрический метод	0.10	–
707	503612.39	1379280.95	Картометрический метод	0.10	–
708	503615.99	1379285.08	Картометрический метод	0.10	–
709	503617.36	1379289.31	Картометрический метод	0.10	–
710	503617.78	1379292.81	Картометрический метод	0.10	–
711	503617.57	1379297.46	Картометрический метод	0.10	–
712	503617.89	1379301.70	Картометрический метод	0.10	–
713	503618.00	1379308.47	Картометрический метод	0.10	–
714	503618.10	1379313.55	Картометрический метод	0.10	–
715	503617.78	1379318.42	Картометрический метод	0.10	–
716	503616.94	1379323.92	Картометрический метод	0.10	–
717	503615.77	1379332.07	Картометрический метод	0.10	–

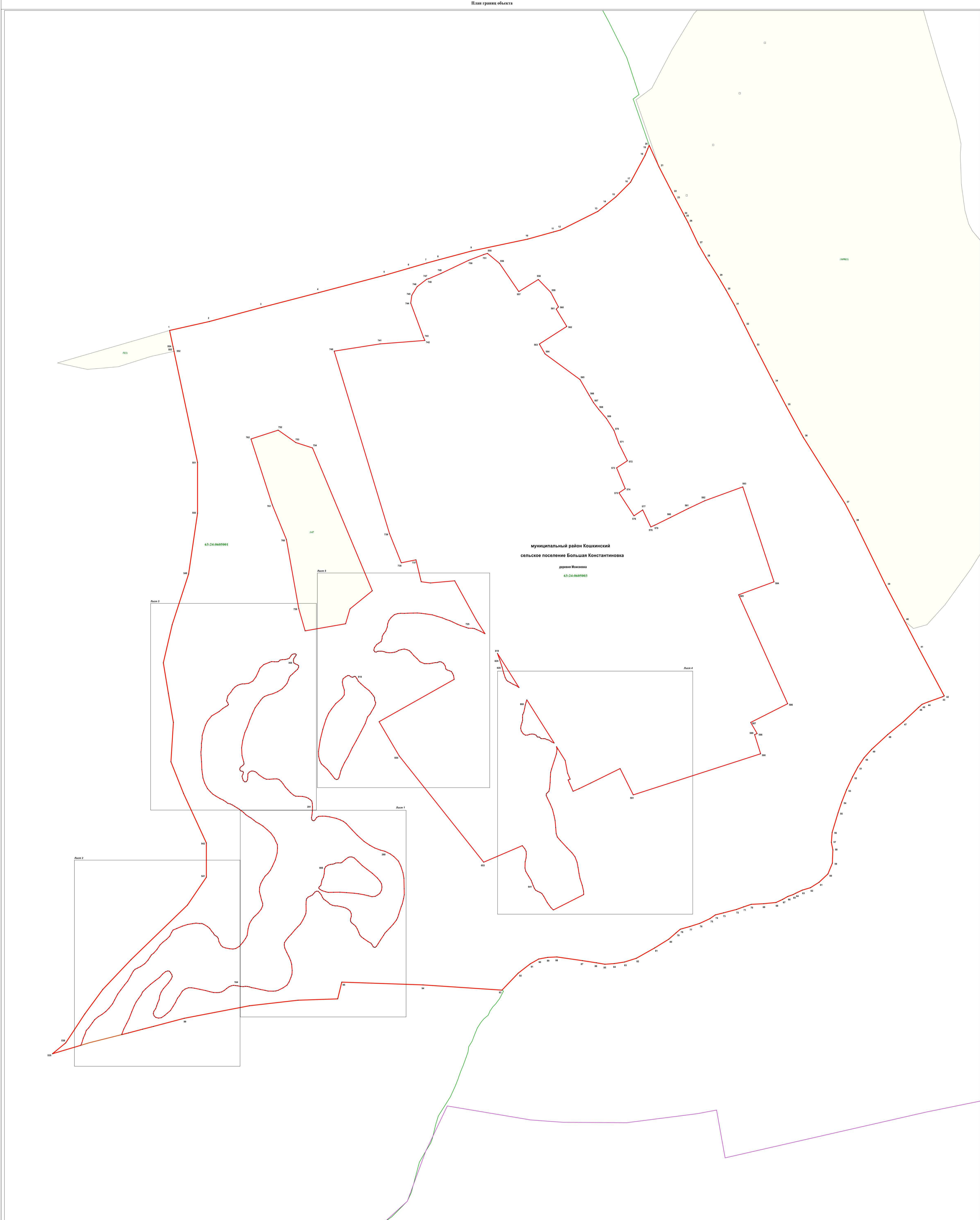
718	503614.08	1379337.79	Картометрический метод	0.10	–
719	503611.96	1379344.67	Картометрический метод	0.10	–
720	503610.06	1379349.11	Картометрический метод	0.10	–
721	503608.58	1379353.77	Картометрический метод	0.10	–
722	503606.88	1379357.26	Картометрический метод	0.10	–
723	503604.34	1379362.66	Картометрический метод	0.10	–
724	503602.65	1379367.00	Картометрический метод	0.10	–
725	503600.22	1379374.09	Картометрический метод	0.10	–
726	503599.26	1379376.63	Картометрический метод	0.10	–
727	503599.16	1379382.13	Картометрический метод	0.10	–
728	503598.84	1379384.14	Картометрический метод	0.10	–
729	503597.57	1379387.00	Картометрический метод	0.10	–
730	503595.45	1379391.66	Картометрический метод	0.10	–
731	503592.40	1379397.20	Картометрический метод	0.10	–
732	503609.48	1379386.38	Картометрический метод	0.10	–
733	503657.91	1379359.76	Картометрический метод	0.10	–
734	503655.14	1379329.74	Картометрический метод	0.10	–
735	503656.71	1379318.35	Картометрический метод	0.10	–
736	503660.08	1379317.54	Картометрический метод	0.10	–
737	503683.78	1379311.83	Картометрический метод	0.10	–
738	503680.12	1379293.65	Картометрический метод	0.10	–
739	503716.42	1379279.05	Картометрический метод	0.10	–
740	503941.66	1379210.73	Картометрический метод	0.10	–
741	503950.58	1379267.46	Картометрический метод	0.10	–
742	503954.86	1379322.92	Картометрический метод	0.10	–
743	503958.70	1379321.12	Картометрический метод	0.10	–
744	504001.04	1379305.36	Картометрический метод	0.10	–
745	504010.80	1379306.71	Картометрический метод	0.10	–
746	504021.35	1379313.22	Картометрический метод	0.10	–
747	504030.57	1379325.18	Картометрический метод	0.10	–
748	504031.15	1379327.53	Картометрический метод	0.10	–
749	504037.73	1379342.90	Картометрический метод	0.10	–
750	504053.92	1379377.12	Картометрический метод	0.10	–
751	504060.91	1379395.40	Картометрический метод	0.10	–
555	504062.49	1379400.19	Картометрический метод	0.10	–
–	–	–	–	–	–
752	503844.06	1379141.55	Аналитический метод	0.10	–
753	503828.72	1379163.33	Аналитический метод	0.10	–
754	503822.02	1379184.00	Аналитический метод	0.10	–
755	503645.52	1379257.82	Аналитический метод	0.10	–
756	503623.16	1379230.37	Аналитический метод	0.10	–
757	503604.84	1379224.80	Аналитический метод	0.10	–
758	503595.98	1379174.81	Аналитический метод	0.10	–
759	503623.62	1379166.91	Аналитический метод	0.10	–
760	503708.90	1379151.75	Аналитический метод	0.10	–
761	503751.55	1379134.27	Аналитический метод	0.10	–
762	503833.10	1379107.83	Аналитический метод	0.10	–
752	503844.06	1379141.55	Аналитический метод	0.10	–
–	–	–	–	–	–
763	503533.86	1379240.53	Картометрический метод	0.10	–
764	503530.79	1379243.81	Картометрический метод	0.10	–
765	503526.03	1379248.99	Картометрический метод	0.10	–
766	503522.32	1379253.86	Картометрический метод	0.10	–
767	503518.83	1379257.04	Картометрический метод	0.10	–
768	503515.34	1379259.58	Картометрический метод	0.10	–
769	503513.64	1379260.63	Картометрический метод	0.10	–
770	503512.06	1379260.63	Картометрический метод	0.10	–
771	503510.36	1379260.85	Картометрический метод	0.10	–
772	503507.29	1379262.01	Картометрический метод	0.10	–
773	503504.44	1379261.48	Картометрический метод	0.10	–
774	503500.73	1379259.47	Картометрический метод	0.10	–
775	503495.76	1379256.61	Картометрический метод	0.10	–
776	503493.22	1379255.24	Картометрический метод	0.10	–
777	503489.73	1379252.06	Картометрический метод	0.10	–
778	503481.36	1379249.10	Картометрический метод	0.10	–
779	503471.52	1379244.02	Картометрический метод	0.10	–
780	503460.20	1379238.09	Картометрический метод	0.10	–

781	503451.52	1379233.12	Картометрический метод	0.10	–
782	503440.51	1379227.93	Картометрический метод	0.10	–
783	503433.42	1379223.70	Картометрический метод	0.10	–
784	503426.65	1379220.42	Картометрический метод	0.10	–
785	503423.16	1379219.04	Картометрический метод	0.10	–
786	503419.14	1379217.98	Картометрический метод	0.10	–
787	503414.37	1379216.61	Картометрический метод	0.10	–
788	503412.68	1379215.23	Картометрический метод	0.10	–
789	503412.26	1379213.43	Картометрический метод	0.10	–
790	503413.42	1379211.42	Картометрический метод	0.10	–
791	503419.35	1379206.76	Картометрический метод	0.10	–
792	503424.96	1379202.21	Картометрический метод	0.10	–
793	503428.77	1379198.09	Картометрический метод	0.10	–
794	503431.73	1379194.91	Картометрический метод	0.10	–
795	503435.86	1379192.79	Картометрический метод	0.10	–
796	503440.83	1379191.63	Картометрический метод	0.10	–
797	503446.86	1379191.31	Картометрический метод	0.10	–
798	503461.26	1379193.43	Картометрический метод	0.10	–
799	503474.27	1379196.60	Картометрический метод	0.10	–
800	503486.66	1379200.63	Картометрический метод	0.10	–
801	503494.17	1379203.91	Картометрический метод	0.10	–
802	503499.36	1379207.51	Картометрический метод	0.10	–
803	503506.13	1379212.69	Картометрический метод	0.10	–
804	503512.59	1379220.10	Картометрический метод	0.10	–
805	503516.71	1379223.17	Картометрический метод	0.10	–
806	503522.75	1379223.38	Картометрический метод	0.10	–
807	503528.35	1379221.58	Картометрический метод	0.10	–
808	503532.80	1379220.84	Картометрический метод	0.10	–
809	503536.72	1379221.69	Картометрический метод	0.10	–
810	503539.15	1379224.76	Картометрический метод	0.10	–
811	503540.74	1379227.51	Картометрический метод	0.10	–
812	503540.74	1379229.31	Картометрический метод	0.10	–
813	503539.26	1379231.42	Картометрический метод	0.10	–
814	503538.62	1379233.22	Картометрический метод	0.10	–
815	503539.04	1379234.28	Картометрический метод	0.10	–
816	503539.79	1379235.66	Картометрический метод	0.10	–
817	503539.47	1379237.03	Картометрический метод	0.10	–
818	503536.82	1379238.94	Картометрический метод	0.10	–
763	503533.86	1379240.53	Картометрический метод	0.10	–
Зонал(2)	–	–	–	–	–
819	503568.16	1379412.55	Картометрический метод	0.10	–
820	503525.94	1379439.29	Картометрический метод	0.10	–
821	503528.36	1379435.79	Картометрический метод	0.10	–
822	503530.15	1379431.77	Картометрический метод	0.10	–
823	503532.16	1379428.27	Картометрический метод	0.10	–
824	503533.75	1379425.20	Картометрический метод	0.10	–
825	503535.23	1379423.72	Картометрический метод	0.10	–
826	503538.30	1379422.03	Картометрический метод	0.10	–
827	503543.81	1379420.34	Картометрический метод	0.10	–
828	503551.32	1379418.33	Картометрический метод	0.10	–
829	503560.11	1379415.47	Картометрический метод	0.10	–
819	503568.16	1379412.55	Картометрический метод	0.10	–
Зонал(3)	–	–	–	–	–
830	503507.82	1379447.96	Картометрический метод	0.10	–
831	503510.80	1379448.88	Картометрический метод	0.10	–
832	503457.43	1379482.67	Картометрический метод	0.10	–
833	503458.61	1379479.92	Картометрический метод	0.10	–
834	503461.15	1379476.00	Картометрический метод	0.10	–
835	503461.47	1379474.21	Картометрический метод	0.10	–
836	503462.74	1379471.24	Картометрический метод	0.10	–
837	503462.74	1379469.44	Картометрический метод	0.10	–
838	503462.74	1379466.80	Картометрический метод	0.10	–
839	503463.48	1379465.74	Картометрический метод	0.10	–
840	503464.64	1379464.68	Картометрический метод	0.10	–
841	503464.85	1379463.41	Картометрический метод	0.10	–
842	503464.85	1379461.93	Картометрический метод	0.10	–
843	503465.91	1379461.19	Картометрический метод	0.10	–

844	503467.29	1379460.24	Картометрический метод	0.10	–
845	503468.24	1379457.80	Картометрический метод	0.10	–
846	503468.45	1379455.26	Картометрический метод	0.10	–
847	503468.14	1379452.19	Картометрический метод	0.10	–
848	503467.29	1379449.97	Картометрический метод	0.10	–
849	503467.08	1379447.22	Картометрический метод	0.10	–
850	503468.77	1379444.47	Картометрический метод	0.10	–
851	503472.37	1379442.03	Картометрический метод	0.10	–
852	503475.65	1379441.29	Картометрический метод	0.10	–
853	503479.14	1379441.71	Картометрический метод	0.10	–
854	503482.95	1379443.09	Картометрический метод	0.10	–
855	503485.81	1379443.62	Картометрический метод	0.10	–
856	503488.56	1379443.51	Картометрический метод	0.10	–
857	503492.48	1379443.83	Картометрический метод	0.10	–
858	503494.81	1379445.00	Картометрический метод	0.10	–
859	503499.67	1379446.05	Картометрический метод	0.10	–
860	503504.33	1379447.01	Картометрический метод	0.10	–
830	503507.82	1379447.96	Картометрический метод	0.10	–
Зона1(4)	–	–	–	–	–
861	503304.44	1379200.06	Картометрический метод	0.10	–
862	503306.62	1379203.33	Картометрический метод	0.10	–
863	503307.38	1379206.16	Картометрический метод	0.10	–
864	503307.71	1379209.11	Картометрический метод	0.10	–
865	503308.25	1379211.07	Картометрический метод	0.10	–
866	503309.12	1379212.59	Картометрический метод	0.10	–
867	503309.34	1379215.53	Картометрический метод	0.10	–
868	503309.23	1379219.02	Картометрический метод	0.10	–
869	503309.99	1379220.55	Картометрический метод	0.10	–
870	503313.59	1379224.58	Картометрический метод	0.10	–
871	503316.10	1379228.18	Картометрический метод	0.10	–
872	503316.64	1379230.25	Картометрический метод	0.10	–
873	503316.64	1379232.65	Картометрический метод	0.10	–
874	503315.44	1379235.48	Картометрический метод	0.10	–
875	503311.19	1379240.06	Картометрический метод	0.10	–
876	503306.07	1379245.29	Картометрический метод	0.10	–
877	503301.60	1379250.96	Картометрический метод	0.10	–
878	503296.37	1379257.93	Картометрический метод	0.10	–
879	503290.59	1379264.25	Картометрический метод	0.10	–
880	503286.67	1379267.41	Картометрический метод	0.10	–
881	503283.40	1379269.37	Картометрический метод	0.10	–
882	503279.37	1379269.81	Картометрический метод	0.10	–
883	503275.66	1379269.26	Картометрический метод	0.10	–
884	503271.85	1379267.30	Картометрический метод	0.10	–
885	503269.67	1379264.47	Картометрический метод	0.10	–
886	503268.04	1379261.53	Картометрический метод	0.10	–
887	503267.49	1379257.49	Картометрический метод	0.10	–
888	503268.58	1379253.24	Картометрический метод	0.10	–
889	503269.89	1379247.90	Картометрический метод	0.10	–
890	503271.09	1379240.71	Картометрический метод	0.10	–
891	503271.74	1379235.48	Картометрический метод	0.10	–
892	503272.61	1379226.00	Картометрический метод	0.10	–
893	503273.05	1379217.93	Картометрический метод	0.10	–
894	503272.94	1379210.09	Картометрический метод	0.10	–
895	503272.83	1379203.44	Картометрический метод	0.10	–
896	503273.59	1379200.17	Картометрический метод	0.10	–
897	503274.90	1379195.92	Картометрический метод	0.10	–
898	503276.54	1379193.19	Картометрический метод	0.10	–
899	503278.28	1379191.56	Картометрический метод	0.10	–
900	503280.02	1379192.43	Картометрический метод	0.10	–
901	503281.33	1379194.28	Картометрический метод	0.10	–
902	503286.02	1379195.26	Картометрический метод	0.10	–
903	503288.09	1379195.59	Картометрический метод	0.10	–
904	503291.36	1379197.44	Картометрический метод	0.10	–
905	503295.83	1379198.42	Картометрический метод	0.10	–
906	503301.93	1379198.86	Картометрический метод	0.10	–
861	503304.44	1379200.06	Картометрический метод	0.10	–








3. Сведения о характерных точках части (частей) границы объекта

Обозначение характерных точек части границы	Координаты, м		Метод определения координат характерной точки	Средняя квадратическая погрешность положения характерной точки (M_i), м	Описание обозначения точки на местности (при наличии)
	X	Y			
1	2	3	4	5	6
–	–	–	–	–	–



Масштаб 1:1500

Используемые условные знаки и обозначения:

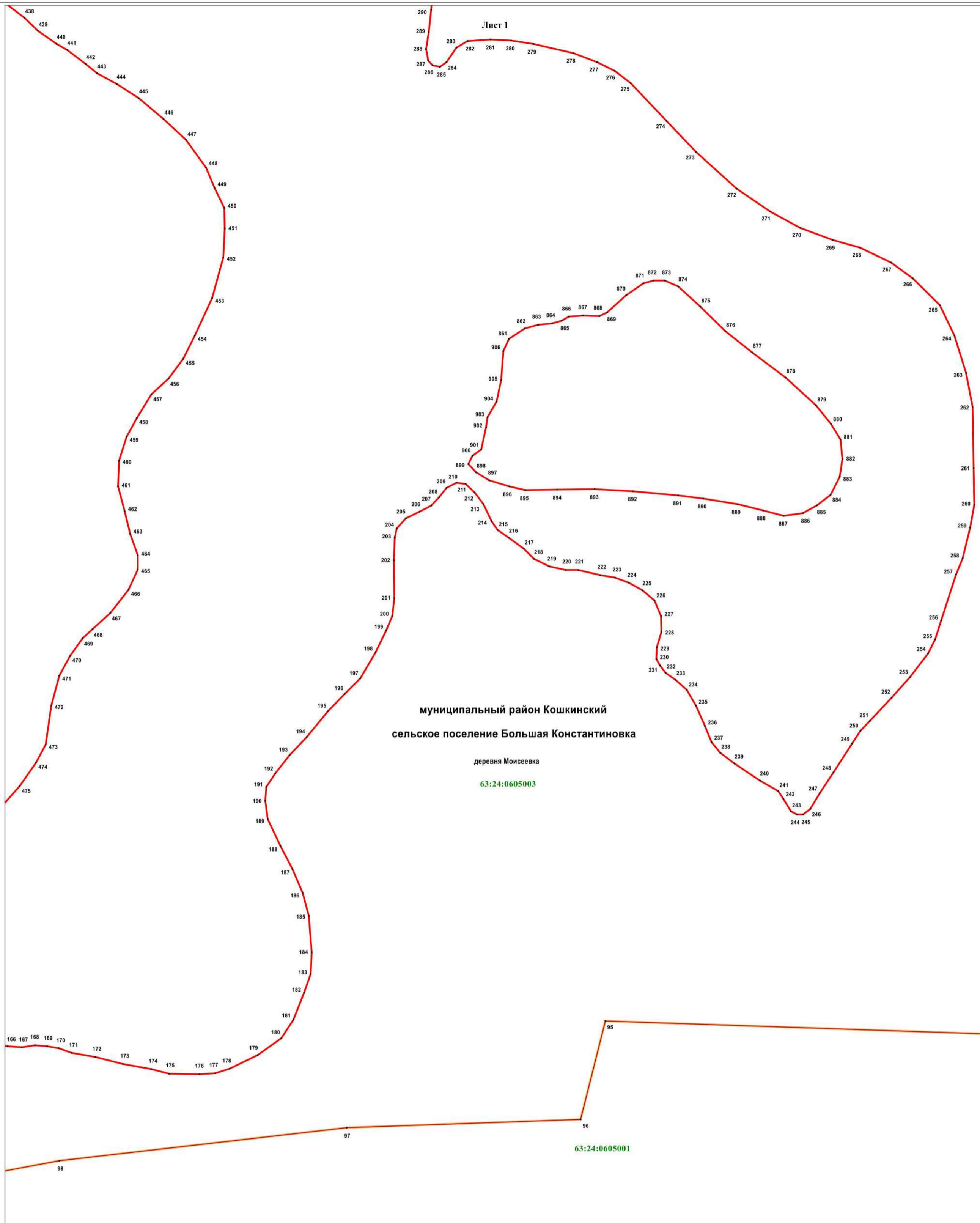
-  - характерная точка границы
-  - территориальная зона
-  - граница сельского поселения
-  - граница кадастрового квартала
-  - граница населённого пункта
-  - земельный участок, кадастровый номер
-  - подпись кадастрового квартала

муниципальный район Кошкинский - наименование муниципального района
сельское поселение Большая Константиновка - наименование сельского поселения
деревня Мосолово - наименование населённого пункта



Раздел 4
Зона сельскохозяйственных угодий (Сх1)
(наименование объекта)

План границ объекта



Масштаб 1 : 600

Используемые условные знаки и обозначения:

- .⁹⁵ - характерная точка границы
- - территорияльная зона
- - граница кадастрового квартала
- - граница населённого пункта
- 63:24:0605001 - подпись кадастрового квартала

муниципальный район Кошкинский - наименование муниципального района

сельское поселение Большая Константиновка - наименование сельского поселения

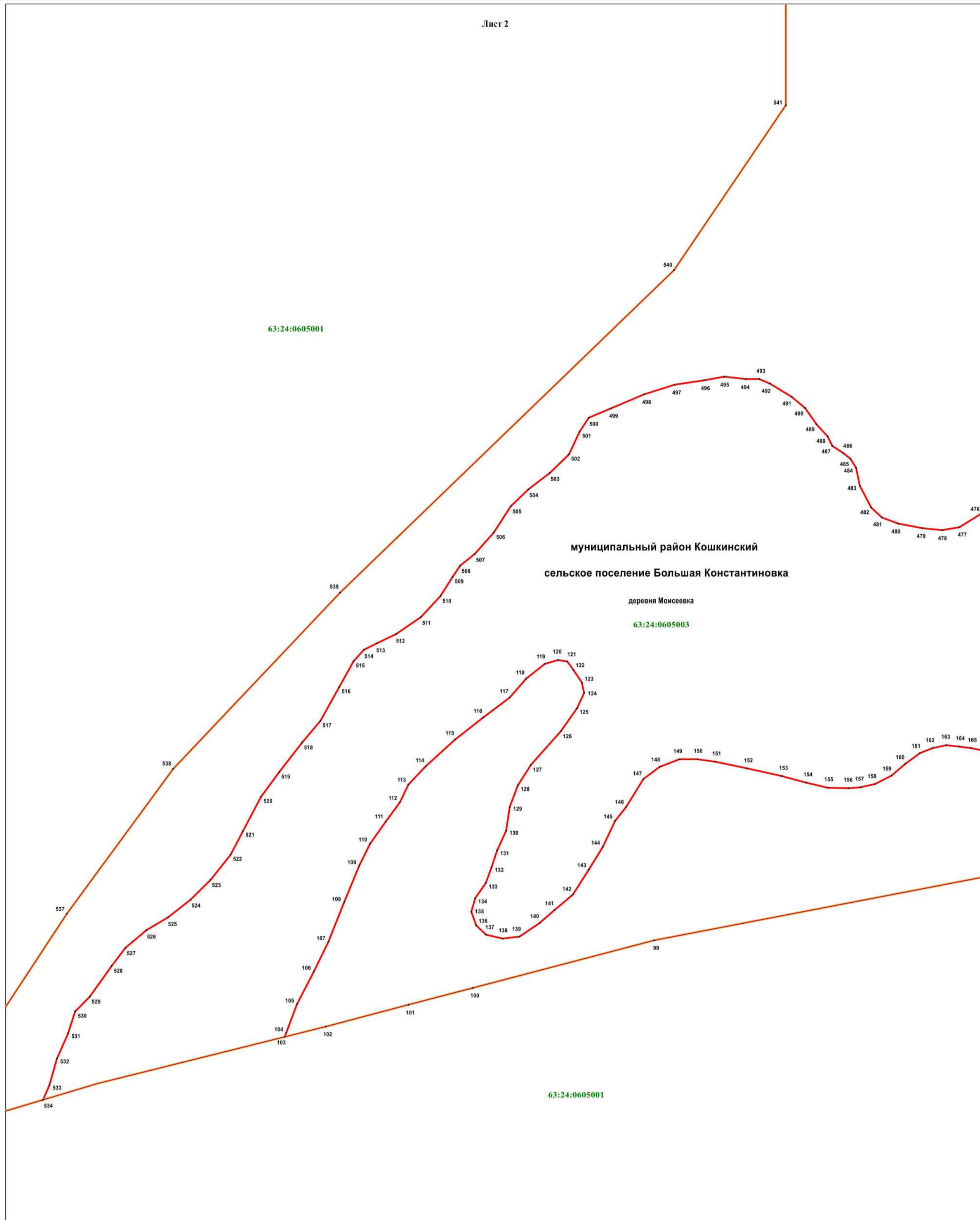
деревня Моисеевка - наименование населённого пункта



Подпись кадастрового инженера / О.А. Ендальцева/

Дата 10.01.2023

Место для оттиска печати (при наличии) лицо, составившее описание местоположения границ объекта



Масштаб 1 : 600

Используемые условные знаки и обозначения:

- .99 - характерная точка границы
- территориальная зона
- граница кадастрового квартала
- граница населённого пункта
- 63:24:0605001 - подпись кадастрового квартала

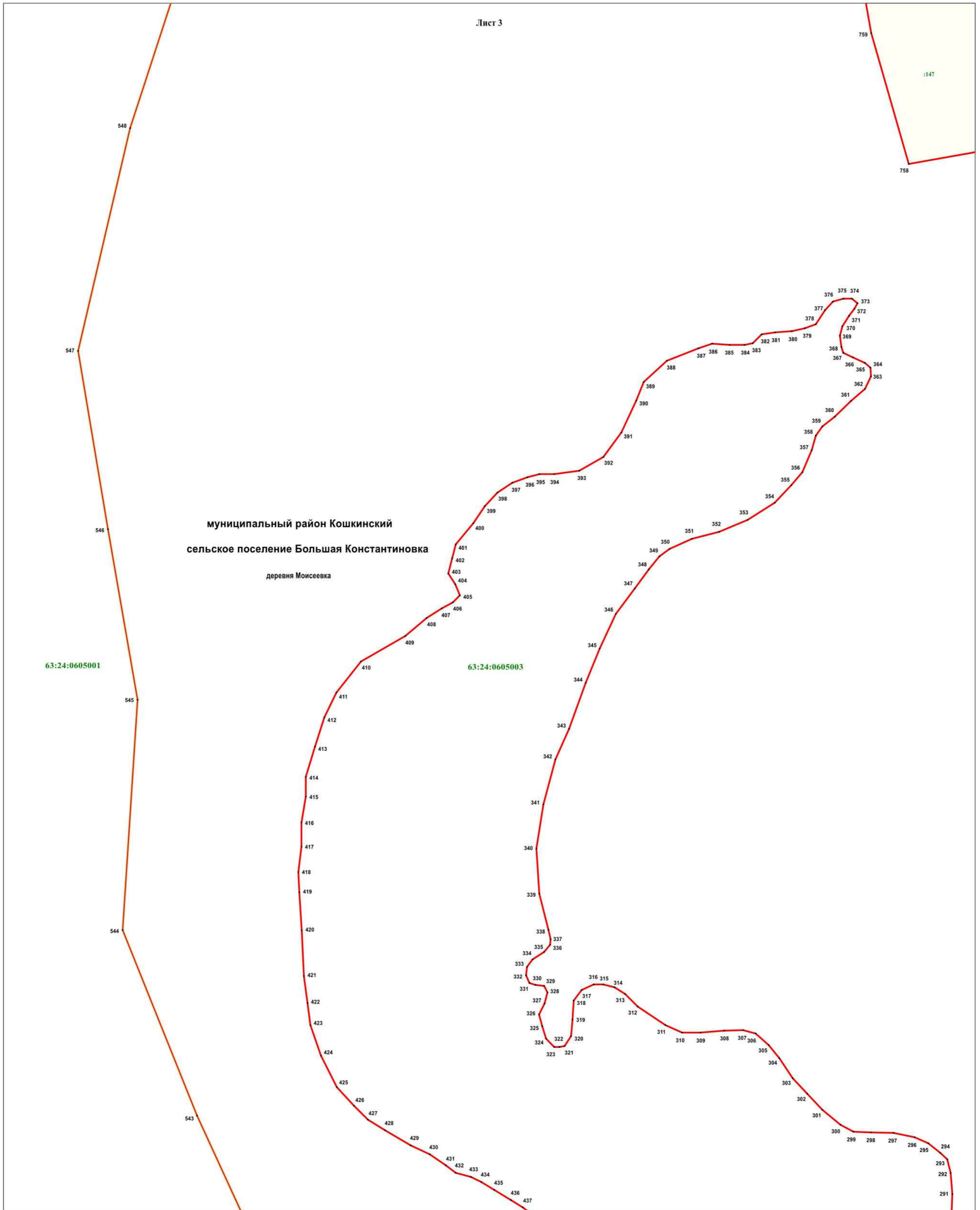
муниципальный район Кошкинский - наименование муниципального района
сельское поселение Большая Константиновка - наименование сельского поселения
деревня Моисеевка - наименование населённого пункта









Подпись кадастрового инженера: О.А. Ендальцева/

Дата 10.01.2023

Место для отиска печати (при наличии) для составления описания местоположения границ объекта



Используемые условные знаки и обозначения:

-  - характерная точка границы
-  - территория зона
-  - граница кадастрового квартала
-  - граница населённого пункта
-  - земельный участок, кадастровый номер
-  - подпись кадастрового квартала

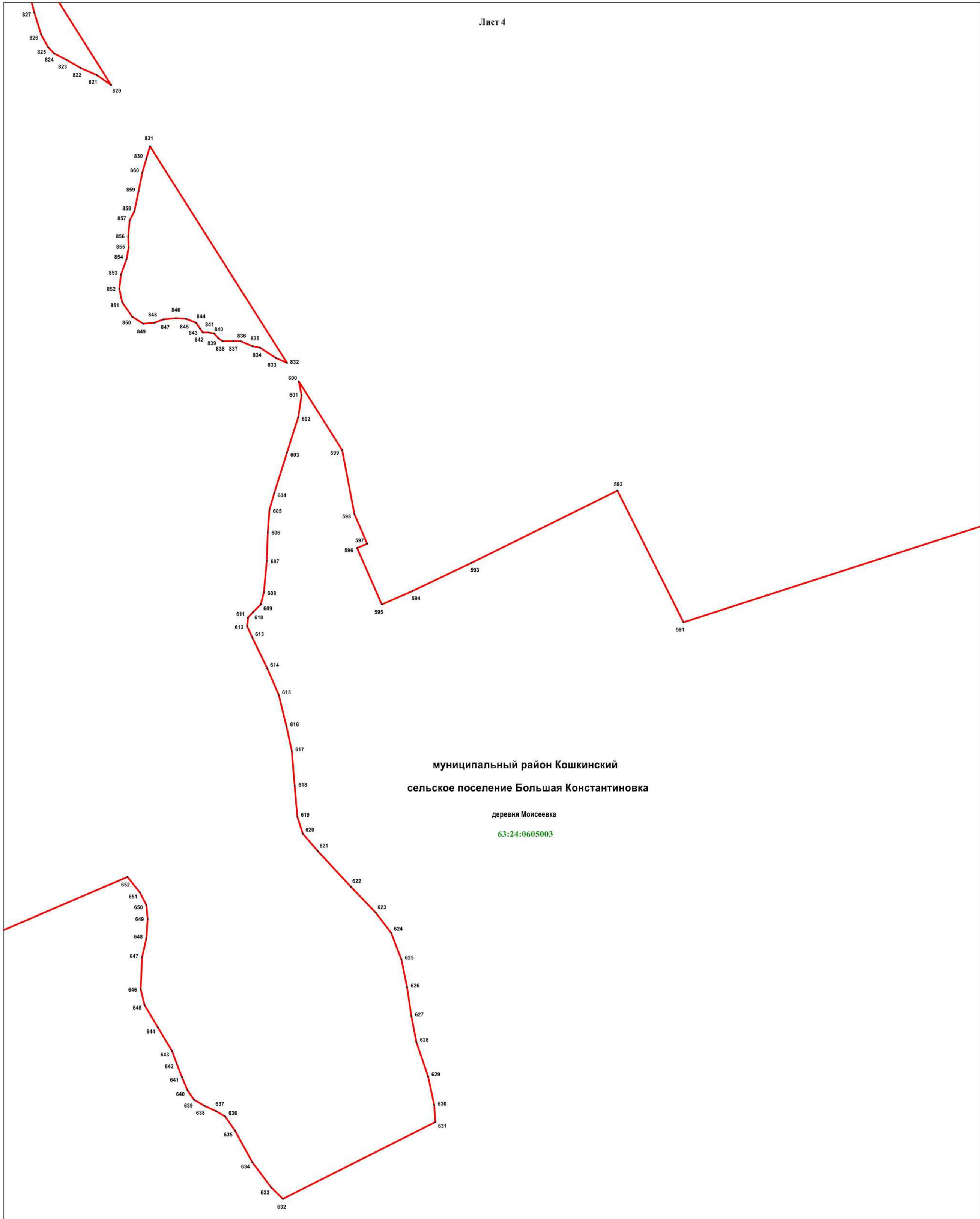
муниципальный район Кошкинский - наименование муниципального района
сельское поселение Большая Константиновка - наименование сельского поселения
деревня Моисеевка - наименование населённого пункта



Подпись кадастрового инженера / О.А. Ендальцева/

Дата 10.01.2023

Место для оттиска печати (при наличии) лица, составившего описание местоположения границ объекта



муниципальный район Кошкинский
сельское поселение Большая Константиновка

деревня Моисеевка

63:24:0605003

Масштаб 1 : 700

Используемые условные знаки и обозначения:

591

- характерная точка границы



- территориальная зона

63:24:0605001

- подпись кадастрового квартала

муниципальный район Кошкинский - наименование муниципального района

сельское поселение Большая Константиновка - наименование сельского поселения

деревня Моисеевка

- наименование населённого пункта



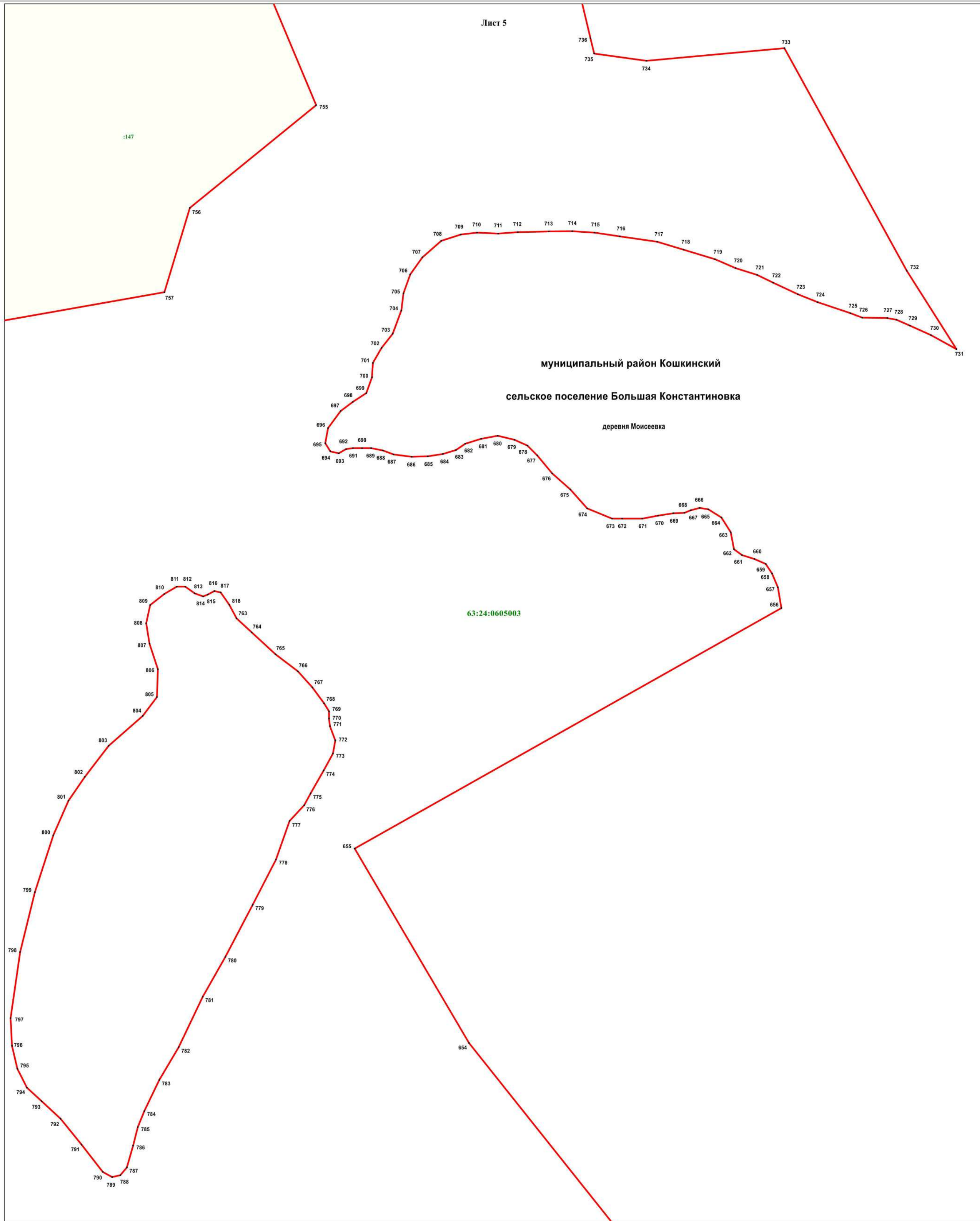
Подпись кадастрового инженера / О.А. Ендальцева/

Дата 10.01.2023

Место для оттиска печати (при наличии) лица, составившего описание местоположения границ объекта

План границ объекта

Лист 5



Масштаб 1 : 600

Используемые условные знаки и обозначения:

- 654 - характерная точка границы
- территориальная зона
- 147 - земельный участок, кадастровый номер
- 63:24:0605001 - подпись кадастрового квартала

муниципальный район Кошкинский - наименование муниципального района
сельское поселение Большая Константиновка - наименование сельского поселения
деревня Моисеевка - наименование населённого пункта



Подпись кадастрового инженера /О.А. Ендальцева/
Дата 10.01.2023

Место для оттиска печати (при наличии) лица, составившего описание местоположения границ объекта

ОПИСАНИЕ МЕСТОПОЛОЖЕНИЯ ГРАНИЦ

Зона сельскохозяйственных угодий (Сх1)

(наименование объекта, местоположение границ которого описано (далее - объект))

Раздел 1

Сведения об объекте

Сведения об объекте		
№ п/п	Характеристики объекта	Описание характеристик
1	2	3
1	Местоположение объекта	Самарская область, муниципальный район Кошкинский, сельское поселение Большая Константиновка, село Новый Колмаюр
2	Площадь объекта +/- величина погрешности определения площади (P+/- Дельта P)	769254 кв.м ± 4470 кв.м
3	Иные характеристики объекта	–

Раздел 2

Сведения о местоположении границ объекта					
1. Система координат <u>МСК-63</u>					
2. Сведения о характерных точках границ объекта					
Обозначение характерных точек границ	Координаты, м		Метод определения координат характерной точки	Средняя квадратическая погрешность положения характерной точки (M_t), м	Описание обозначения точки на местности (при наличии)
	X	Y			
1	2	3	4	5	6
1	507246.59	1380859.36	Картометрический метод	0.10	–
2	507244.97	1380862.70	Картометрический метод	0.10	–
3	506940.13	1381492.63	Картометрический метод	0.10	–
4	506936.82	1381499.48	Картометрический метод	0.10	–
5	506934.62	1381504.00	Картометрический метод	0.10	–
6	506930.74	1381511.98	Картометрический метод	0.10	–
7	506832.88	1381712.54	Картометрический метод	0.10	–
8	506830.48	1381717.46	Картометрический метод	0.10	–
9	506820.85	1381722.66	Картометрический метод	0.10	–
10	506819.44	1381721.72	Картометрический метод	0.10	–
11	506807.34	1381718.18	Картометрический метод	0.10	–
12	506792.66	1381710.64	Картометрический метод	0.10	–
13	506774.58	1381705.41	Картометрический метод	0.10	–
14	506760.52	1381704.41	Картометрический метод	0.10	–
15	506751.97	1381706.18	Картометрический метод	0.10	–
16	506727.63	1381722.36	Картометрический метод	0.10	–
17	506722.74	1381724.81	Картометрический метод	0.10	–
18	506713.02	1381729.66	Картометрический метод	0.10	–
19	506656.07	1381816.32	Картометрический метод	0.10	–
20	506605.72	1381949.21	Аналитический метод	0.10	–
21	506566.94	1382024.33	Аналитический метод	0.10	–
22	506541.34	1382049.91	Картометрический метод	0.10	–
23	506533.53	1382046.60	Картометрический метод	0.10	–
24	506541.93	1382044.51	Картометрический метод	0.10	–
25	506565.22	1382017.93	Картометрический метод	0.10	–
26	506580.41	1381991.83	Картометрический метод	0.10	–
27	506581.64	1381969.61	Картометрический метод	0.10	–
28	506578.41	1381968.19	Картометрический метод	0.10	–
29	506588.11	1381930.28	Картометрический метод	0.10	–
30	506607.71	1381879.82	Картометрический метод	0.10	–
31	506621.01	1381862.48	Картометрический метод	0.10	–
32	506633.97	1381821.11	Картометрический метод	0.10	–
33	506642.06	1381821.89	Картометрический метод	0.10	–
34	506651.59	1381790.20	Картометрический метод	0.10	–
35	506663.51	1381765.34	Картометрический метод	0.10	–
36	506682.16	1381729.19	Картометрический метод	0.10	–
37	506689.63	1381695.87	Картометрический метод	0.10	–
38	506657.35	1381695.09	Картометрический метод	0.10	–
39	506656.13	1381695.08	Картометрический метод	0.10	–
40	506656.49	1381682.35	Картометрический метод	0.10	–
41	506657.42	1381649.38	Картометрический метод	0.10	–
42	506663.31	1381649.89	Картометрический метод	0.10	–
43	506664.16	1381614.07	Картометрический метод	0.10	–
44	506684.37	1381615.36	Картометрический метод	0.10	–
45	506684.71	1381585.60	Картометрический метод	0.10	–
46	506667.76	1381585.01	Картометрический метод	0.10	–
47	506668.09	1381576.97	Аналитический метод	0.10	–
48	506666.09	1381576.88	Картометрический метод	0.10	–
49	506666.23	1381555.70	Картометрический метод	0.10	–
50	506684.74	1381556.36	Картометрический метод	0.10	–
51	506683.96	1381540.42	Картометрический метод	0.10	–

52	506683.34	1381512.20	Картометрический метод	0.10	–
53	506678.77	1381510.99	Картометрический метод	0.10	–
54	506678.48	1381500.74	Картометрический метод	0.10	–
55	506773.98	1381526.48	Картометрический метод	0.10	–
56	506784.40	1381490.40	Картометрический метод	0.10	–
57	506792.52	1381468.16	Картометрический метод	0.10	–
58	506808.05	1381398.32	Картометрический метод	0.10	–
59	506777.02	1381391.37	Картометрический метод	0.10	–
60	506784.55	1381359.90	Картометрический метод	0.10	–
61	506788.03	1381334.26	Картометрический метод	0.10	–
62	506776.81	1381329.53	Картометрический метод	0.10	–
63	506770.56	1381328.36	Картометрический метод	0.10	–
64	506775.00	1381300.68	Картометрический метод	0.10	–
65	506777.47	1381285.28	Картометрический метод	0.10	–
66	506771.80	1381282.80	Картометрический метод	0.10	–
67	506760.78	1381260.98	Картометрический метод	0.10	–
68	506732.50	1381242.68	Картометрический метод	0.10	–
69	506754.78	1381232.73	Картометрический метод	0.10	–
70	506776.99	1381219.96	Картометрический метод	0.10	–
71	506787.57	1381210.56	Картометрический метод	0.10	–
72	506814.16	1381183.79	Картометрический метод	0.10	–
73	506831.30	1381168.56	Картометрический метод	0.10	–
74	506845.06	1381156.24	Картометрический метод	0.10	–
75	506859.63	1381143.90	Картометрический метод	0.10	–
76	506881.11	1381126.39	Картометрический метод	0.10	–
77	506896.83	1381114.67	Картометрический метод	0.10	–
78	506909.00	1381106.32	Картометрический метод	0.10	–
79	506819.58	1381073.41	Картометрический метод	0.10	–
80	506788.12	1381060.94	Картометрический метод	0.10	–
81	506794.29	1381043.63	Аналитический метод	0.20	–
82	506767.18	1381031.53	Аналитический метод	0.10	–
83	506768.29	1381028.58	Аналитический метод	0.10	–
84	506754.05	1381022.46	Картометрический метод	0.10	–
85	506758.82	1381009.56	Картометрический метод	0.10	–
86	506737.40	1381001.09	Картометрический метод	0.10	–
87	506725.34	1380996.38	Картометрический метод	0.10	–
88	506697.40	1380988.76	Картометрический метод	0.10	–
89	506671.83	1380981.74	Картометрический метод	0.10	–
90	506658.64	1380978.75	Картометрический метод	0.10	–
91	506645.08	1380968.70	Картометрический метод	0.10	–
92	506630.93	1380961.20	Картометрический метод	0.10	–
93	506631.69	1380958.32	Картометрический метод	0.10	–
94	506625.57	1380955.80	Картометрический метод	0.10	–
95	506594.94	1380948.42	Картометрический метод	0.10	–
96	506579.19	1381004.32	Картометрический метод	0.10	–
97	506512.78	1380992.95	Картометрический метод	0.10	–
98	506503.99	1380998.28	Картометрический метод	0.10	–
99	506500.06	1380994.83	Картометрический метод	0.10	–
100	506542.72	1380870.89	Картометрический метод	0.10	–
101	506392.31	1380822.31	Картометрический метод	0.10	–
102	506296.71	1380806.90	Картометрический метод	0.10	–
103	506284.87	1380863.12	Картометрический метод	0.10	–
104	506263.46	1380854.98	Картометрический метод	0.10	–
105	506252.45	1380881.84	Картометрический метод	0.10	–
106	506231.35	1380872.35	Картометрический метод	0.10	–
107	506185.45	1380853.46	Картометрический метод	0.10	–
108	506191.41	1380838.17	Картометрический метод	0.10	–
109	506154.00	1380822.41	Картометрический метод	0.10	–
110	506148.37	1380837.69	Картометрический метод	0.10	–
111	506112.70	1380823.89	Картометрический метод	0.10	–
112	506120.30	1380807.21	Картометрический метод	0.10	–
113	506087.72	1380793.08	Картометрический метод	0.10	–
114	506054.02	1380777.55	Картометрический метод	0.10	–
115	506021.36	1380763.67	Картометрический метод	0.10	–
116	506012.27	1380775.02	Картометрический метод	0.10	–
117	506007.23	1380787.09	Картометрический метод	0.10	–
118	505976.05	1380777.71	Картометрический метод	0.10	–

119	505964.76	1380774.31	Картометрический метод	0.10	–
120	505963.72	1380775.81	Картометрический метод	0.10	–
121	505932.91	1380822.22	Картометрический метод	0.10	–
122	505930.06	1380828.81	Картометрический метод	0.10	–
123	505928.26	1380842.31	Картометрический метод	0.10	–
124	505925.95	1380868.40	Картометрический метод	0.10	–
125	505925.54	1380871.50	Картометрический метод	0.10	–
126	505910.44	1380870.69	Картометрический метод	0.10	–
127	505914.11	1380863.63	Картометрический метод	0.10	–
128	505886.24	1380844.45	Картометрический метод	0.10	–
129	505861.40	1380824.97	Картометрический метод	0.10	–
130	505838.82	1380808.68	Картометрический метод	0.10	–
131	505823.63	1380799.07	Картометрический метод	0.10	–
132	505826.23	1380794.30	Аналитический метод	0.10	–
133	505827.42	1380792.11	Аналитический метод	0.10	–
134	505817.50	1380787.62	Аналитический метод	0.10	–
135	505816.59	1380787.46	Аналитический метод	0.10	–
136	505810.23	1380786.43	Аналитический метод	0.10	–
137	505799.38	1380786.28	Аналитический метод	0.10	–
138	505794.22	1380788.14	Аналитический метод	0.10	–
139	505793.22	1380789.91	Картометрический метод	0.10	–
140	505784.28	1380789.81	Картометрический метод	0.10	–
141	505779.33	1380791.03	Картометрический метод	0.10	–
142	505776.27	1380796.76	Картометрический метод	0.10	–
143	505755.74	1380785.18	Картометрический метод	0.10	–
144	505722.02	1380766.16	Картометрический метод	0.10	–
145	505718.11	1380774.08	Картометрический метод	0.10	–
146	505693.68	1380761.31	Картометрический метод	0.10	–
147	505704.73	1380745.39	Картометрический метод	0.10	–
148	505674.81	1380730.39	Картометрический метод	0.10	–
149	505668.23	1380742.45	Картометрический метод	0.10	–
150	505650.23	1380731.29	Аналитический метод	0.10	–
151	505647.97	1380735.04	Картометрический метод	0.10	–
152	505637.25	1380729.26	Картометрический метод	0.10	–
153	505635.20	1380732.82	Картометрический метод	0.10	–
154	505606.73	1380715.80	Картометрический метод	0.10	–
155	505592.49	1380742.01	Картометрический метод	0.10	–
156	505558.56	1380723.21	Картометрический метод	0.10	–
157	505577.37	1380689.72	Картометрический метод	0.10	–
158	505559.71	1380678.71	Картометрический метод	0.10	–
159	505536.11	1380665.05	Картометрический метод	0.10	–
160	505538.41	1380661.73	Картометрический метод	0.10	–
161	505528.93	1380656.36	Картометрический метод	0.10	–
162	505526.45	1380660.77	Картометрический метод	0.10	–
163	505499.23	1380649.38	Картометрический метод	0.10	–
164	505463.77	1380629.97	Картометрический метод	0.10	–
165	505454.92	1380623.93	Картометрический метод	0.10	–
166	505444.52	1380616.63	Картометрический метод	0.10	–
167	505426.29	1380608.46	Картометрический метод	0.10	–
168	505376.62	1380709.84	Картометрический метод	0.10	–
169	505361.31	1380741.10	Картометрический метод	0.10	–
170	505382.02	1380747.87	Картометрический метод	0.10	–
171	505411.08	1380763.12	Картометрический метод	0.10	–
172	505445.47	1380782.98	Картометрический метод	0.10	–
173	505465.80	1380795.73	Картометрический метод	0.10	–
174	505435.41	1380842.61	Картометрический метод	0.10	–
175	505427.72	1380854.46	Картометрический метод	0.10	–
176	505369.79	1380943.82	Картометрический метод	0.10	–
177	505379.36	1380948.17	Картометрический метод	0.10	–
178	505408.74	1380967.31	Картометрический метод	0.10	–
179	505435.70	1380977.18	Картометрический метод	0.10	–
180	505467.39	1380993.66	Картометрический метод	0.10	–
181	505499.77	1381010.98	Картометрический метод	0.10	–
182	505489.81	1381027.52	Картометрический метод	0.10	–
183	505517.72	1381040.41	Картометрический метод	0.10	–
184	505522.17	1381033.51	Картометрический метод	0.10	–
185	505524.93	1381035.05	Картометрический метод	0.10	–

186	505528.71	1381029.47	Картометрический метод	0.10	–
187	505539.94	1381035.89	Картометрический метод	0.10	–
188	505556.51	1381038.90	Картометрический метод	0.10	–
189	505580.17	1381047.13	Картометрический метод	0.10	–
190	505584.08	1381047.45	Картометрический метод	0.10	–
191	505587.33	1381047.36	Картометрический метод	0.10	–
192	505590.52	1381044.89	Картометрический метод	0.10	–
193	505632.21	1381061.95	Картометрический метод	0.10	–
194	505637.42	1381062.02	Картометрический метод	0.10	–
195	505639.67	1381057.19	Картометрический метод	0.10	–
196	505679.75	1381074.02	Картометрический метод	0.10	–
197	505707.91	1381037.07	Картометрический метод	0.10	–
198	505709.23	1381037.87	Аналитический метод	0.60	–
199	505717.28	1381040.92	Аналитический метод	0.60	–
200	505729.20	1381021.40	Картометрический метод	0.10	–
201	505732.44	1381023.36	Картометрический метод	0.10	–
202	505735.91	1381015.26	Картометрический метод	0.10	–
203	505743.27	1381019.67	Аналитический метод	0.60	–
204	505748.43	1381009.99	Аналитический метод	0.60	–
205	505759.21	1380989.18	Аналитический метод	0.60	–
206	505749.70	1380983.05	Картометрический метод	0.10	–
207	505757.12	1380965.70	Картометрический метод	0.10	–
208	505764.82	1380971.05	Картометрический метод	0.10	–
209	505778.52	1380980.21	Картометрический метод	0.10	–
210	505795.04	1380996.67	Картометрический метод	0.10	–
211	505811.10	1381020.30	Картометрический метод	0.10	–
212	505847.96	1381066.57	Картометрический метод	0.10	–
213	505864.58	1381086.93	Картометрический метод	0.10	–
214	505878.12	1381105.86	Картометрический метод	0.10	–
215	505890.97	1381123.07	Картометрический метод	0.10	–
216	505899.28	1381133.47	Картометрический метод	0.10	–
217	505900.76	1381178.19	Картометрический метод	0.10	–
218	506092.97	1381181.67	Картометрический метод	0.10	–
219	506097.25	1381023.49	Картометрический метод	0.10	–
220	505917.24	1380952.64	Картометрический метод	0.10	–
221	505921.69	1380909.95	Картометрический метод	0.10	–
222	505922.99	1380890.41	Картометрический метод	0.10	–
223	505990.53	1380912.81	Картометрический метод	0.10	–
224	506102.97	1380962.17	Картометрический метод	0.10	–
225	506153.29	1380981.06	Картометрический метод	0.10	–
226	506145.39	1381026.16	Картометрический метод	0.10	–
227	506139.59	1381059.26	Картометрический метод	0.10	–
228	506129.16	1381058.87	Картометрический метод	0.10	–
229	506126.17	1381072.06	Картометрический метод	0.10	–
230	506121.77	1381101.09	Картометрический метод	0.10	–
231	506112.85	1381100.84	Картометрический метод	0.10	–
232	506109.50	1381131.35	Картометрический метод	0.10	–
233	506125.68	1381133.08	Картометрический метод	0.10	–
234	506122.62	1381174.00	Картометрический метод	0.10	–
235	506120.52	1381201.12	Картометрический метод	0.10	–
236	506120.25	1381221.63	Картометрический метод	0.10	–
237	506122.25	1381227.12	Картометрический метод	0.10	–
238	506118.87	1381256.28	Картометрический метод	0.10	–
239	506100.17	1381254.96	Картометрический метод	0.10	–
240	506097.24	1381282.26	Картометрический метод	0.10	–
241	506131.42	1381284.84	Картометрический метод	0.10	–
242	506123.14	1381319.35	Картометрический метод	0.10	–
243	506114.82	1381346.30	Картометрический метод	0.10	–
244	506108.07	1381345.15	Картометрический метод	0.10	–
245	506102.05	1381388.50	Картометрический метод	0.10	–
246	506114.72	1381390.84	Картометрический метод	0.10	–
247	506109.27	1381424.60	Картометрический метод	0.10	–
248	506116.86	1381431.62	Картометрический метод	0.10	–
249	506136.57	1381435.44	Картометрический метод	0.10	–
250	506105.57	1381566.20	Картометрический метод	0.10	–
251	506102.58	1381578.82	Картометрический метод	0.10	–
252	506105.53	1381583.15	Картометрический метод	0.10	–

253	506112.44	1381589.69	Картометрический метод	0.10	–
254	506124.40	1381598.68	Картометрический метод	0.10	–
255	506145.27	1381615.67	Картометрический метод	0.10	–
256	506162.80	1381629.93	Картометрический метод	0.10	–
257	506183.87	1381646.48	Картометрический метод	0.10	–
258	506202.94	1381661.35	Картометрический метод	0.10	–
259	506209.35	1381665.51	Картометрический метод	0.10	–
260	506147.64	1381770.92	Картометрический метод	0.10	–
261	506118.89	1381813.37	Картометрический метод	0.10	–
262	506108.70	1381821.47	Картометрический метод	0.10	–
263	506099.76	1381827.57	Картометрический метод	0.10	–
264	506094.92	1381829.53	Картометрический метод	0.10	–
265	506084.74	1381833.63	Картометрический метод	0.10	–
266	506069.22	1381837.10	Картометрический метод	0.10	–
267	506058.44	1381839.57	Картометрический метод	0.10	–
268	506045.40	1381838.63	Картометрический метод	0.10	–
269	506026.64	1381834.82	Картометрический метод	0.10	–
270	506020.01	1381832.64	Картометрический метод	0.10	–
271	506004.65	1381831.41	Картометрический метод	0.10	–
272	505972.34	1381821.79	Картометрический метод	0.10	–
273	505938.98	1381812.32	Картометрический метод	0.10	–
274	505925.30	1381855.78	Картометрический метод	0.10	–
275	505913.13	1381852.70	Аналитический метод	0.10	–
276	505912.15	1381855.36	Аналитический метод	0.10	–
277	505906.35	1381853.87	Аналитический метод	0.10	–
278	505907.09	1381850.97	Аналитический метод	0.10	–
279	505905.12	1381850.47	Аналитический метод	0.10	–
280	505898.44	1381848.76	Аналитический метод	0.10	–
281	505898.67	1381845.27	Аналитический метод	0.10	–
282	505894.81	1381838.25	Аналитический метод	0.10	–
283	505853.25	1381832.69	Аналитический метод	0.10	–
284	505813.89	1381828.15	Аналитический метод	0.10	–
285	505801.25	1381831.14	Аналитический метод	0.10	–
286	505800.37	1381829.28	Аналитический метод	0.10	–
287	505794.20	1381816.01	Аналитический метод	0.10	–
288	505778.57	1381782.40	Аналитический метод	0.10	–
289	505777.62	1381780.37	Аналитический метод	0.10	–
290	505800.61	1381773.91	Аналитический метод	0.10	–
291	505807.47	1381772.37	Аналитический метод	0.10	–
292	505822.60	1381770.45	Аналитический метод	0.10	–
293	505837.86	1381770.43	Аналитический метод	0.10	–
294	505845.46	1381771.15	Аналитический метод	0.10	–
295	505859.98	1381773.89	Аналитический метод	0.10	–
296	505922.71	1381789.90	Аналитический метод	0.10	–
297	505923.44	1381787.04	Аналитический метод	0.10	–
298	505924.56	1381787.32	Аналитический метод	0.10	–
299	505929.27	1381788.51	Аналитический метод	0.10	–
300	505928.53	1381791.40	Аналитический метод	0.10	–
301	505963.28	1381799.63	Аналитический метод	0.10	–
302	505993.02	1381806.70	Аналитический метод	0.10	–
303	506012.84	1381811.41	Аналитический метод	0.10	–
304	506029.72	1381813.62	Картометрический метод	0.10	–
305	506037.24	1381805.80	Картометрический метод	0.10	–
306	506044.27	1381800.69	Картометрический метод	0.10	–
307	506056.95	1381794.42	Картометрический метод	0.10	–
308	506065.40	1381790.72	Картометрический метод	0.10	–
309	506076.19	1381782.19	Картометрический метод	0.10	–
310	506089.58	1381771.88	Картометрический метод	0.10	–
311	506093.40	1381764.42	Картометрический метод	0.10	–
312	506098.56	1381749.75	Картометрический метод	0.10	–
313	506104.98	1381741.17	Картометрический метод	0.10	–
314	506116.88	1381725.32	Картометрический метод	0.10	–
315	506122.63	1381714.46	Картометрический метод	0.10	–
316	506125.48	1381698.29	Картометрический метод	0.10	–
317	506124.70	1381679.99	Картометрический метод	0.10	–
318	506121.62	1381660.08	Картометрический метод	0.10	–
319	506115.57	1381639.24	Картометрический метод	0.10	–

320	506113.87	1381635.10	Картометрический метод	0.10	–
321	506108.22	1381627.01	Картометрический метод	0.10	–
322	506101.26	1381610.42	Картометрический метод	0.10	–
323	506094.38	1381600.70	Картометрический метод	0.10	–
324	506076.18	1381583.71	Картометрический метод	0.10	–
325	506064.42	1381576.66	Картометрический метод	0.10	–
326	506055.89	1381574.16	Картометрический метод	0.10	–
327	506052.88	1381569.08	Картометрический метод	0.10	–
328	506047.12	1381562.50	Картометрический метод	0.10	–
329	506038.90	1381558.79	Картометрический метод	0.10	–
330	506020.44	1381554.77	Картометрический метод	0.10	–
331	506011.02	1381551.51	Картометрический метод	0.10	–
332	506005.20	1381548.10	Картометрический метод	0.10	–
333	506001.98	1381543.34	Картометрический метод	0.10	–
334	505997.26	1381540.90	Картометрический метод	0.10	–
335	505986.34	1381538.64	Картометрический метод	0.10	–
336	505972.98	1381534.34	Картометрический метод	0.10	–
337	505963.42	1381528.46	Картометрический метод	0.10	–
338	505955.92	1381521.26	Картометрический метод	0.10	–
339	505947.02	1381515.38	Картометрический метод	0.10	–
340	505939.25	1381513.19	Картометрический метод	0.10	–
341	505931.07	1381512.86	Картометрический метод	0.10	–
342	505927.82	1381513.88	Картометрический метод	0.10	–
343	505924.54	1381513.81	Картометрический метод	0.10	–
344	505920.58	1381511.02	Картометрический метод	0.10	–
345	505914.32	1381506.74	Картометрический метод	0.10	–
346	505909.24	1381501.90	Картометрический метод	0.10	–
347	505908.19	1381496.14	Картометрический метод	0.10	–
348	505907.57	1381490.70	Картометрический метод	0.10	–
349	505909.88	1381483.80	Картометрический метод	0.10	–
350	505911.90	1381479.10	Картометрический метод	0.10	–
351	505911.95	1381474.95	Картометрический метод	0.10	–
352	505910.03	1381469.42	Картометрический метод	0.10	–
353	505909.54	1381465.39	Картометрический метод	0.10	–
354	505910.76	1381463.72	Картометрический метод	0.10	–
355	505912.96	1381460.64	Картометрический метод	0.10	–
356	505915.60	1381452.92	Картометрический метод	0.10	–
357	505915.10	1381449.82	Картометрический метод	0.10	–
358	505912.35	1381448.85	Картометрический метод	0.10	–
359	505906.23	1381449.11	Картометрический метод	0.10	–
360	505900.98	1381446.98	Картометрический метод	0.10	–
361	505890.36	1381445.38	Картометрический метод	0.10	–
362	505880.15	1381447.70	Картометрический метод	0.10	–
363	505869.28	1381456.07	Картометрический метод	0.10	–
364	505865.48	1381458.13	Картометрический метод	0.10	–
365	505861.09	1381458.92	Картометрический метод	0.10	–
366	505854.64	1381455.07	Картометрический метод	0.10	–
367	505843.50	1381442.04	Картометрический метод	0.10	–
368	505831.66	1381430.68	Картометрический метод	0.10	–
369	505818.34	1381418.96	Картометрический метод	0.10	–
370	505808.64	1381410.85	Картометрический метод	0.10	–
371	505798.51	1381397.82	Картометрический метод	0.10	–
372	505790.66	1381392.52	Картометрический метод	0.10	–
373	505785.83	1381386.09	Картометрический метод	0.10	–
374	505780.44	1381378.66	Картометрический метод	0.10	–
375	505776.94	1381369.92	Картометрический метод	0.10	–
376	505775.16	1381359.16	Картометрический метод	0.10	–
377	505778.19	1381346.23	Картометрический метод	0.10	–
378	505781.91	1381322.50	Картометрический метод	0.10	–
379	505785.18	1381305.45	Картометрический метод	0.10	–
380	505788.84	1381292.51	Картометрический метод	0.10	–
381	505796.52	1381276.87	Картометрический метод	0.10	–
382	505800.48	1381265.12	Картометрический метод	0.10	–
383	505803.06	1381252.38	Картометрический метод	0.10	–
384	505806.20	1381240.18	Картометрический метод	0.10	–
385	505811.17	1381228.32	Картометрический метод	0.10	–
386	505815.34	1381211.62	Картометрический метод	0.10	–

387	505814.92	1381199.63	Картометрический метод	0.10	–
388	505812.15	1381183.01	Картометрический метод	0.10	–
389	505805.61	1381165.62	Картометрический метод	0.10	–
390	505799.90	1381154.82	Картометрический метод	0.10	–
391	505790.44	1381144.51	Картометрический метод	0.10	–
392	505782.03	1381137.40	Картометрический метод	0.10	–
393	505772.73	1381132.30	Картометрический метод	0.10	–
394	505767.36	1381127.71	Картометрический метод	0.10	–
395	505761.00	1381123.13	Картометрический метод	0.10	–
396	505750.31	1381116.77	Картометрический метод	0.10	–
397	505736.53	1381111.10	Картометрический метод	0.10	–
398	505717.92	1381100.91	Картометрический метод	0.10	–
399	505703.32	1381095.15	Картометрический метод	0.10	–
400	505690.76	1381092.75	Картометрический метод	0.10	–
401	505680.32	1381090.96	Картометрический метод	0.10	–
402	505670.78	1381088.52	Картометрический метод	0.10	–
403	505662.22	1381085.16	Картометрический метод	0.10	–
404	505657.99	1381082.56	Картометрический метод	0.10	–
405	505656.86	1381080.01	Картометрический метод	0.10	–
406	505649.42	1381077.55	Картометрический метод	0.10	–
407	505639.32	1381074.84	Картометрический метод	0.10	–
408	505623.29	1381071.58	Картометрический метод	0.10	–
409	505612.74	1381068.78	Картометрический метод	0.10	–
410	505603.40	1381068.62	Картометрический метод	0.10	–
411	505594.14	1381066.18	Картометрический метод	0.10	–
412	505587.90	1381063.88	Картометрический метод	0.10	–
413	505554.96	1381062.11	Картометрический метод	0.10	–
414	505511.42	1381061.29	Картометрический метод	0.10	–
415	505477.40	1381060.35	Картометрический метод	0.10	–
416	505426.88	1381057.24	Картометрический метод	0.10	–
417	505409.31	1381055.73	Картометрический метод	0.10	–
418	505379.68	1381047.42	Картометрический метод	0.10	–
419	505353.20	1381038.48	Картометрический метод	0.10	–
420	505348.23	1381036.54	Картометрический метод	0.10	–
421	505341.76	1381030.95	Картометрический метод	0.10	–
422	505337.92	1381024.78	Картометрический метод	0.10	–
423	505335.28	1381017.96	Картометрический метод	0.10	–
424	505334.58	1381012.75	Картометрический метод	0.10	–
425	505337.18	1381001.66	Картометрический метод	0.10	–
426	505353.12	1380953.73	Картометрический метод	0.10	–
427	505361.63	1380918.06	Картометрический метод	0.10	–
428	505362.15	1380872.60	Картометрический метод	0.10	–
429	505357.65	1380835.63	Картометрический метод	0.10	–
430	505349.14	1380799.07	Картометрический метод	0.10	–
431	505345.77	1380792.90	Картометрический метод	0.10	–
432	505339.61	1380789.86	Картометрический метод	0.10	–
433	505327.22	1380786.18	Картометрический метод	0.10	–
434	505312.56	1380783.81	Картометрический метод	0.10	–
435	505282.12	1380784.74	Картометрический метод	0.10	–
436	505256.67	1380789.74	Картометрический метод	0.10	–
437	505240.54	1380793.50	Картометрический метод	0.10	–
438	505235.81	1380795.48	Картометрический метод	0.10	–
439	505230.63	1380797.84	Картометрический метод	0.10	–
440	505225.42	1380798.82	Картометрический метод	0.10	–
441	505219.97	1380800.99	Картометрический метод	0.10	–
442	505215.80	1380803.70	Картометрический метод	0.10	–
443	505212.08	1380805.48	Картометрический метод	0.10	–
444	505208.60	1380805.98	Картометрический метод	0.10	–
445	505203.76	1380806.13	Картометрический метод	0.10	–
446	505200.28	1380806.64	Картометрический метод	0.10	–
447	505179.76	1380816.95	Картометрический метод	0.10	–
448	505151.18	1380834.14	Картометрический метод	0.10	–
449	505139.68	1380843.43	Картометрический метод	0.10	–
450	505123.20	1380855.34	Картометрический метод	0.10	–
451	505116.66	1380859.54	Картометрический метод	0.10	–
452	505113.06	1380863.88	Картометрический метод	0.10	–
453	505110.11	1380868.86	Картометрический метод	0.10	–

454	505103.86	1380874.15	Картометрический метод	0.10	–
455	505098.65	1380881.16	Картометрический метод	0.10	–
456	505087.18	1380892.46	Картометрический метод	0.10	–
457	505074.36	1380898.48	Картометрический метод	0.10	–
458	505063.14	1380900.82	Картометрический метод	0.10	–
459	505055.20	1380901.10	Картометрический метод	0.10	–
460	505049.82	1380901.72	Картометрический метод	0.10	–
461	505039.32	1380903.13	Картометрический метод	0.10	–
462	505027.14	1380901.73	Картометрический метод	0.10	–
463	505006.52	1380898.16	Картометрический метод	0.10	–
464	504984.32	1380892.22	Картометрический метод	0.10	–
465	504959.74	1380887.14	Картометрический метод	0.10	–
466	504951.31	1380885.14	Картометрический метод	0.10	–
467	504932.28	1380876.60	Картометрический метод	0.10	–
468	504917.30	1380864.64	Картометрический метод	0.10	–
469	504904.09	1380853.56	Картометрический метод	0.10	–
470	504897.70	1380846.87	Картометрический метод	0.10	–
471	504895.18	1380842.33	Картометрический метод	0.10	–
472	504891.10	1380838.00	Картометрический метод	0.10	–
473	504887.86	1380835.75	Картометрический метод	0.10	–
474	504878.64	1380821.97	Картометрический метод	0.10	–
475	504870.57	1380812.74	Картометрический метод	0.10	–
476	504868.30	1380807.47	Картометрический метод	0.10	–
477	504867.74	1380778.22	Картометрический метод	0.10	–
478	504870.41	1380764.28	Картометрический метод	0.10	–
479	504874.54	1380752.08	Картометрический метод	0.10	–
480	504875.37	1380744.56	Картометрический метод	0.10	–
481	504874.22	1380733.88	Картометрический метод	0.10	–
482	504872.84	1380725.03	Картометрический метод	0.10	–
483	504870.38	1380718.66	Картометрический метод	0.10	–
484	504867.20	1380713.22	Картометрический метод	0.10	–
485	504865.30	1380707.57	Картометрический метод	0.10	–
486	504864.84	1380700.63	Картометрический метод	0.10	–
487	504866.04	1380694.40	Картометрический метод	0.10	–
488	504864.49	1380687.56	Картометрический метод	0.10	–
489	504861.28	1380679.82	Картометрический метод	0.10	–
490	504857.01	1380674.03	Картометрический метод	0.10	–
491	504851.67	1380664.40	Картометрический метод	0.10	–
492	504846.96	1380653.86	Картометрический метод	0.10	–
493	504844.27	1380643.01	Картометрический метод	0.10	–
494	504843.86	1380633.14	Картометрический метод	0.10	–
495	504845.86	1380624.52	Картометрический метод	0.10	–
496	504846.33	1380617.84	Картометрический метод	0.10	–
497	504847.30	1380607.86	Картометрический метод	0.10	–
498	504853.36	1380595.08	Картометрический метод	0.10	–
499	504855.66	1380581.70	Картометрический метод	0.10	–
500	504854.24	1380563.80	Картометрический метод	0.10	–
501	504850.42	1380551.77	Картометрический метод	0.10	–
502	504845.56	1380543.42	Картометрический метод	0.10	–
503	504843.92	1380542.18	Картометрический метод	0.10	–
504	504889.66	1380482.78	Картометрический метод	0.10	–
505	504953.87	1380369.84	Картометрический метод	0.10	–
506	505035.66	1380235.14	Картометрический метод	0.10	–
507	505037.22	1380232.58	Картометрический метод	0.10	–
508	505037.59	1380231.99	Картометрический метод	0.10	–
509	505038.79	1380230.00	Картометрический метод	0.10	–
510	505041.46	1380225.60	Картометрический метод	0.10	–
511	505042.76	1380223.45	Картометрический метод	0.10	–
512	505051.16	1380229.01	Картометрический метод	0.10	–
513	505115.36	1380271.54	Картометрический метод	0.10	–
514	505168.74	1380306.90	Картометрический метод	0.10	–
515	505228.11	1380335.88	Картометрический метод	0.10	–
516	505229.06	1380336.34	Картометрический метод	0.10	–
517	505276.97	1380359.71	Картометрический метод	0.10	–
518	505293.90	1380367.68	Картометрический метод	0.10	–
519	505344.68	1380391.61	Картометрический метод	0.10	–
520	505412.40	1380423.90	Картометрический метод	0.10	–

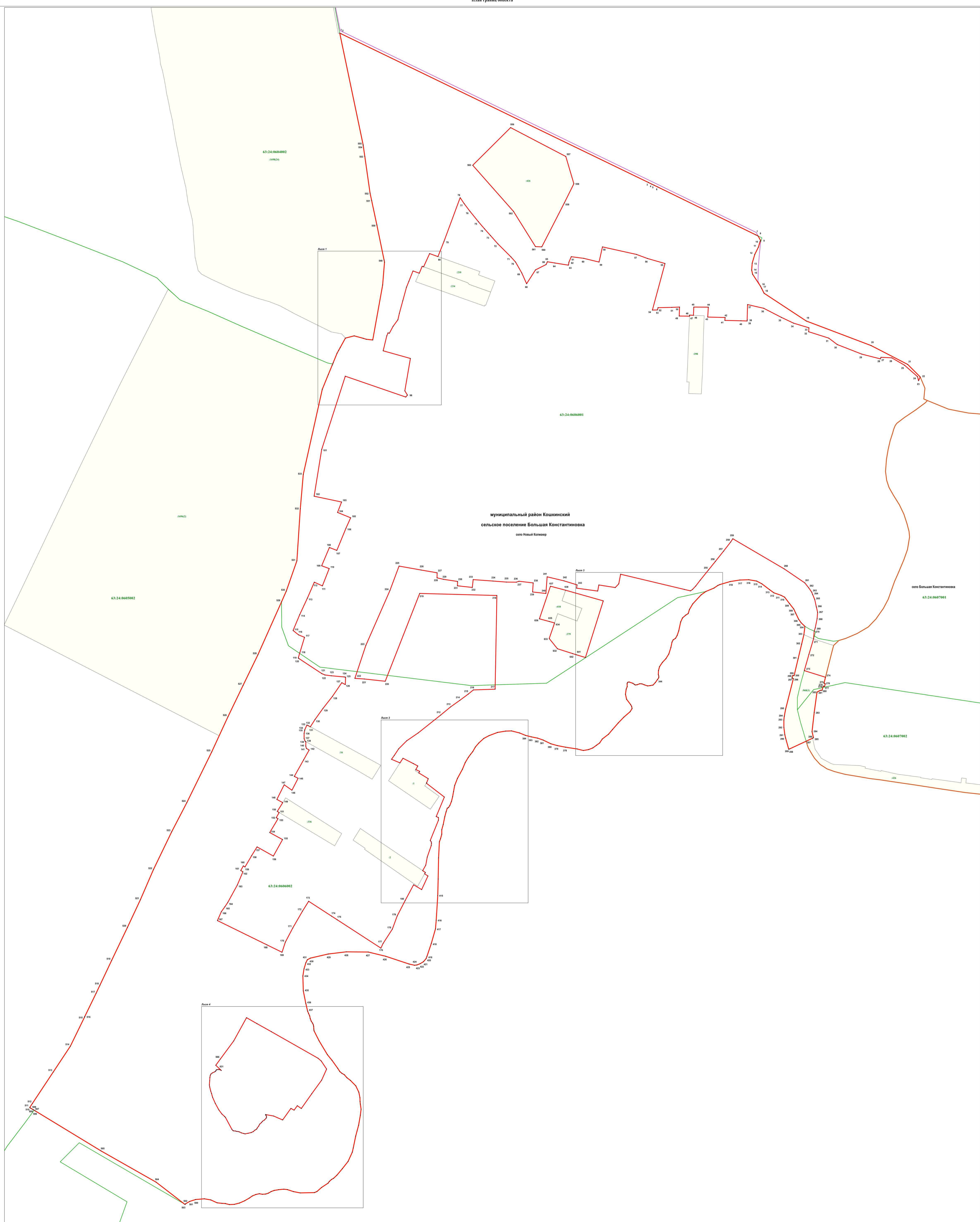
521	505468.84	1380450.35	Картометрический метод	0.10	–
522	505530.33	1380477.19	Картометрический метод	0.10	–
523	505608.17	1380514.55	Картометрический метод	0.10	–
524	505668.10	1380545.66	Картометрический метод	0.10	–
525	505772.01	1380596.62	Картометрический метод	0.10	–
526	505844.40	1380630.08	Аналитический метод	0.30	–
527	505908.50	1380661.12	Аналитический метод	2.50	–
528	505971.28	1380691.53	Аналитический метод	0.30	–
529	506080.00	1380739.96	Аналитический метод	0.30	–
530	506101.84	1380749.69	Аналитический метод	0.30	–
531	506164.11	1380771.48	Аналитический метод	0.30	–
532	506270.75	1380778.49	Аналитический метод	0.30	–
533	506341.58	1380784.71	Аналитический метод	0.30	–
534	506515.93	1380823.61	Аналитический метод	0.30	–
535	506546.02	1380835.95	Аналитический метод	2.50	–
536	506564.94	1380843.72	Картометрический метод	0.10	–
537	506567.76	1380844.88	Картометрический метод	0.10	–
538	506570.58	1380846.03	Картометрический метод	0.10	–
539	506589.87	1380853.94	Картометрический метод	0.10	–
540	506595.86	1380857.24	Картометрический метод	0.10	–
541	506601.14	1380860.14	Картометрический метод	0.10	–
542	506621.00	1380871.06	Аналитический метод	2.50	–
543	506625.68	1380888.96	Картометрический метод	0.10	–
544	506620.42	1380907.63	Картометрический метод	0.10	–
545	506618.67	1380913.85	Аналитический метод	2.50	–
546	506617.11	1380927.08	Аналитический метод	2.50	–
547	506729.99	1380947.32	Аналитический метод	2.50	–
548	506776.68	1380951.20	Картометрический метод	0.10	–
549	506780.98	1380950.32	Картометрический метод	0.10	–
550	506852.97	1380935.65	Аналитический метод	2.50	–
551	506903.58	1380924.80	Картометрический метод	0.10	–
552	506918.34	1380921.64	Картометрический метод	0.10	–
553	506993.90	1380910.76	Картометрический метод	0.10	–
554	507015.65	1380907.63	Аналитический метод	2.50	–
555	507016.66	1380907.42	Картометрический метод	0.10	–
1	507246.59	1380859.36	Картометрический метод	0.10	–
–	–	–	–	–	–
564	505118.76	1380616.53	Картометрический метод	0.10	–
565	505129.54	1380605.13	Картометрический метод	0.10	–
566	505142.12	1380614.42	Картометрический метод	0.10	–
567	505179.50	1380642.02	Картометрический метод	0.10	–
568	505227.01	1380668.23	Картометрический метод	0.10	–
569	505215.09	1380689.40	Картометрический метод	0.10	–
570	505198.35	1380719.15	Картометрический метод	0.10	–
571	505143.97	1380814.81	Картометрический метод	0.10	–
572	505138.29	1380821.48	Картометрический метод	0.10	–
573	505121.68	1380832.57	Картометрический метод	0.10	–
574	505099.05	1380822.35	Картометрический метод	0.10	–
575	505071.05	1380802.09	Картометрический метод	0.10	–
576	505040.84	1380780.59	Картометрический метод	0.10	–
577	505046.63	1380772.47	Картометрический метод	0.10	–
578	505037.39	1380765.72	Картометрический метод	0.10	–
579	505041.12	1380759.32	Картометрический метод	0.10	–
580	505017.43	1380742.41	Картометрический метод	0.10	–
581	505025.38	1380723.97	Картометрический метод	0.10	–
582	505028.21	1380708.71	Картометрический метод	0.10	–
583	505028.29	1380707.26	Картометрический метод	0.10	–
584	505027.41	1380707.43	Картометрический метод	0.10	–
585	505025.07	1380709.12	Картометрический метод	0.10	–
586	505022.91	1380709.29	Картометрический метод	0.10	–
587	505021.04	1380708.36	Картометрический метод	0.10	–
588	505017.37	1380705.10	Картометрический метод	0.10	–
589	505014.65	1380700.84	Картометрический метод	0.10	–
590	505012.10	1380698.85	Картометрический метод	0.10	–
591	505008.96	1380695.36	Картометрический метод	0.10	–
592	505004.78	1380693.20	Картометрический метод	0.10	–
593	505000.57	1380690.06	Картометрический метод	0.10	–

594	504998.36	1380688.71	Картометрический метод	0.10	–
595	504996.65	1380685.51	Картометрический метод	0.10	–
596	504993.41	1380682.02	Картометрический метод	0.10	–
597	504991.56	1380678.06	Картометрический метод	0.10	–
598	504989.96	1380671.38	Картометрический метод	0.10	–
599	504988.82	1380665.33	Картометрический метод	0.10	–
600	504989.40	1380662.72	Картометрический метод	0.10	–
601	504990.88	1380657.68	Картометрический метод	0.10	–
602	504992.72	1380653.62	Картометрический метод	0.10	–
603	504993.62	1380650.88	Картометрический метод	0.10	–
604	504993.76	1380647.95	Картометрический метод	0.10	–
605	504994.78	1380645.54	Картометрический метод	0.10	–
606	504994.90	1380642.06	Картометрический метод	0.10	–
607	504995.60	1380640.20	Картометрический метод	0.10	–
608	504998.04	1380638.18	Картометрический метод	0.10	–
609	505022.41	1380625.14	Картометрический метод	0.10	–
610	505024.31	1380623.35	Картометрический метод	0.10	–
611	505029.68	1380617.67	Картометрический метод	0.10	–
612	505037.97	1380611.47	Картометрический метод	0.10	–
613	505051.43	1380604.04	Картометрический метод	0.10	–
614	505063.97	1380598.49	Картометрический метод	0.10	–
615	505071.61	1380596.49	Картометрический метод	0.10	–
616	505076.66	1380594.72	Картометрический метод	0.10	–
617	505085.06	1380592.64	Картометрический метод	0.10	–
618	505089.06	1380592.10	Картометрический метод	0.10	–
619	505097.75	1380592.72	Картометрический метод	0.10	–
620	505104.60	1380593.07	Картометрический метод	0.10	–
621	505108.96	1380593.93	Картометрический метод	0.10	–
622	505111.49	1380595.16	Картометрический метод	0.10	–
623	505113.74	1380598.02	Картометрический метод	0.10	–
624	505116.03	1380602.52	Картометрический метод	0.10	–
625	505117.07	1380604.76	Картометрический метод	0.10	–
626	505118.50	1380605.37	Картометрический метод	0.10	–
627	505119.77	1380606.21	Картометрический метод	0.10	–
628	505120.44	1380607.06	Картометрический метод	0.10	–
629	505120.70	1380608.68	Картометрический метод	0.10	–
630	505120.84	1380611.60	Картометрический метод	0.10	–
631	505120.16	1380614.33	Картометрический метод	0.10	–
564	505118.76	1380616.53	Картометрический метод	0.10	–
–	–	–	–	–	–
556	507052.77	1381209.95	Аналитический метод	0.10	–
557	506993.37	1381323.18	Аналитический метод	0.10	–
558	506937.55	1381339.57	Аналитический метод	0.10	–
559	506897.96	1381319.89	Аналитический метод	0.10	–
560	506807.96	1381273.81	Аналитический метод	0.10	–
561	506808.63	1381261.00	Аналитический метод	0.10	–
562	506880.76	1381215.83	Аналитический метод	0.10	–
563	506975.48	1381132.24	Аналитический метод	0.10	–
556	507052.77	1381209.95	Аналитический метод	0.10	–
–	–	–	–	–	–
632	505983.78	1381305.91	Аналитический метод	0.20	–
633	506004.69	1381289.08	Аналитический метод	0.20	–
634	506036.79	1381299.96	Аналитический метод	0.10	–
635	506039.65	1381289.33	Аналитический метод	0.10	–
636	506045.15	1381268.94	Аналитический метод	0.10	–
637	506112.18	1381291.52	Аналитический метод	0.10	–
638	506103.79	1381322.66	Аналитический метод	0.10	–
639	506082.11	1381400.04	Аналитический метод	0.20	–
640	505965.75	1381363.27	Аналитический метод	0.20	–
641	505971.22	1381345.10	Аналитический метод	0.20	–
642	505973.84	1381337.08	Аналитический метод	0.20	–
632	505983.78	1381305.91	Аналитический метод	0.20	–

3. Сведения о характерных точках части (частей) границы объекта

Обозначение	Координаты, м				
-------------	---------------	--	--	--	--

характерных точек части границы	X	Y	Метод определения координат характерной точки	Средняя квадратическая погрешность положения характерной точки (M_i), м	Описание обозначения точки на местности (при наличии)
1	2	3	4	5	6
-	-	-	-	-	-



Масштаб 1:2500

Используемые условные знаки и обозначения:

- характерная точка границы
- территориальная зона
- граница сельского поселения
- граница кадастрового квартала
- граница населённого пункта
- земельный участок, кадастровый номер
- подпись кадастрового квартала

муниципальный район Кошкинский - наименование муниципального района

сельское поселение Большая Константиновка - наименование сельского поселения

село Новый Колмар - наименование населённого пункта



План границ объекта

Лист 1



Масштаб 1 : 700

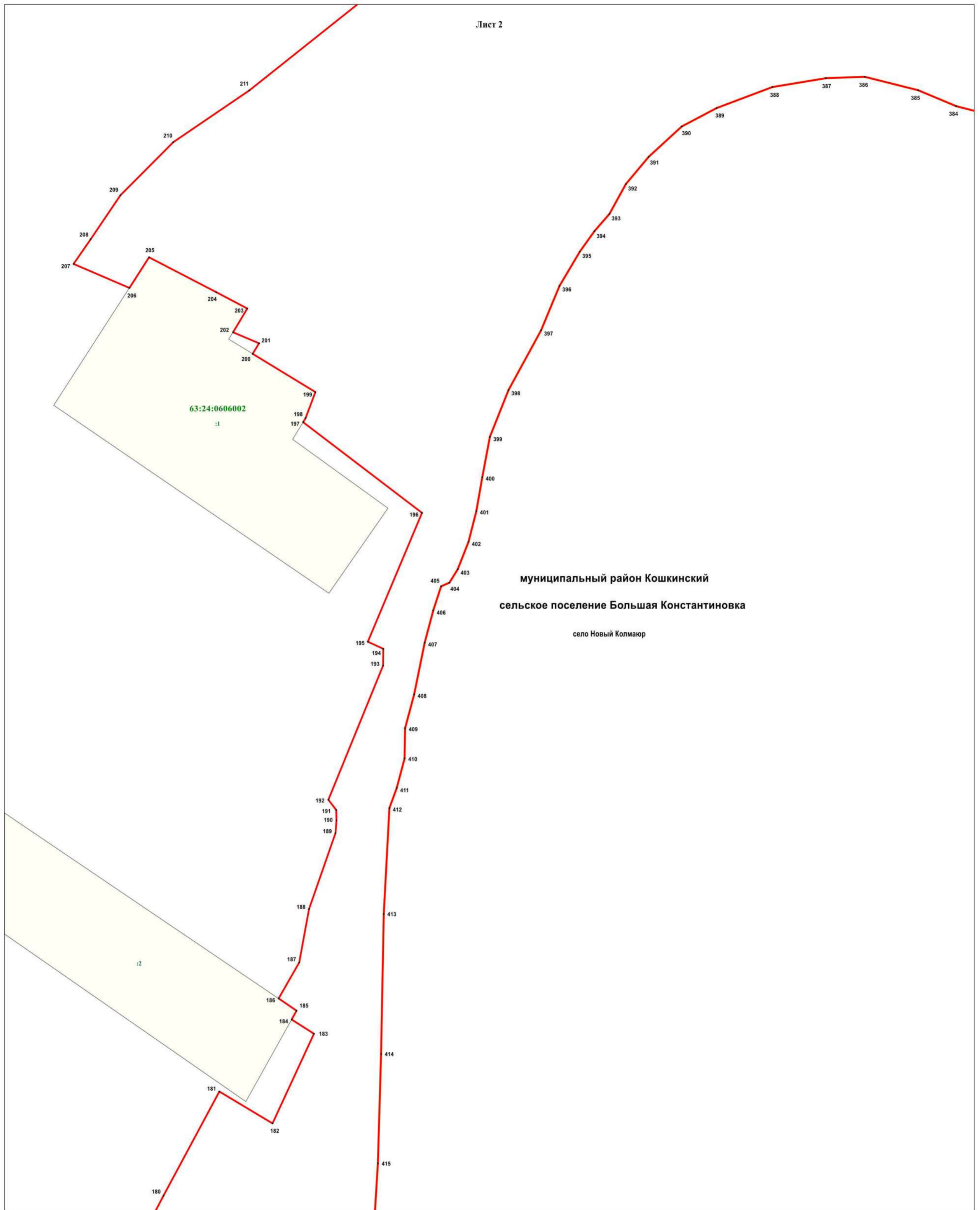
Используемые условные знаки и обозначения:

- 80 - характерная точка границы
- территория зона
- граница кадастрового квартала
- граница населённого пункта
- :210 - земельный участок, кадастровый номер
- 63:24:0604002 - подпись кадастрового квартала

муниципальный район Кошкинский - наименование муниципального района
сельское поселение Большая Константиновка - наименование сельского поселения
село Новый Колмаюр - наименование населённого пункта



Подпись кадастрового инженера /О.А. Ендальцева/
Дата 20.01.2023
Место для оттиска печати (при наличии) лица, составившего описание местоположения границ объекта



Масштаб 1 : 900

Используемые условные знаки и обозначения:

- 180 - характерная точка границы
- территория зона
- граница кадастрового квартала
- граница населённого пункта
- :2 - земельный участок, кадастровый номер
- 63:24:0604002 - подпись кадастрового квартала

муниципальный район Кошкинский - наименование муниципального района

сельское поселение Большая Константиновка - наименование сельского поселения

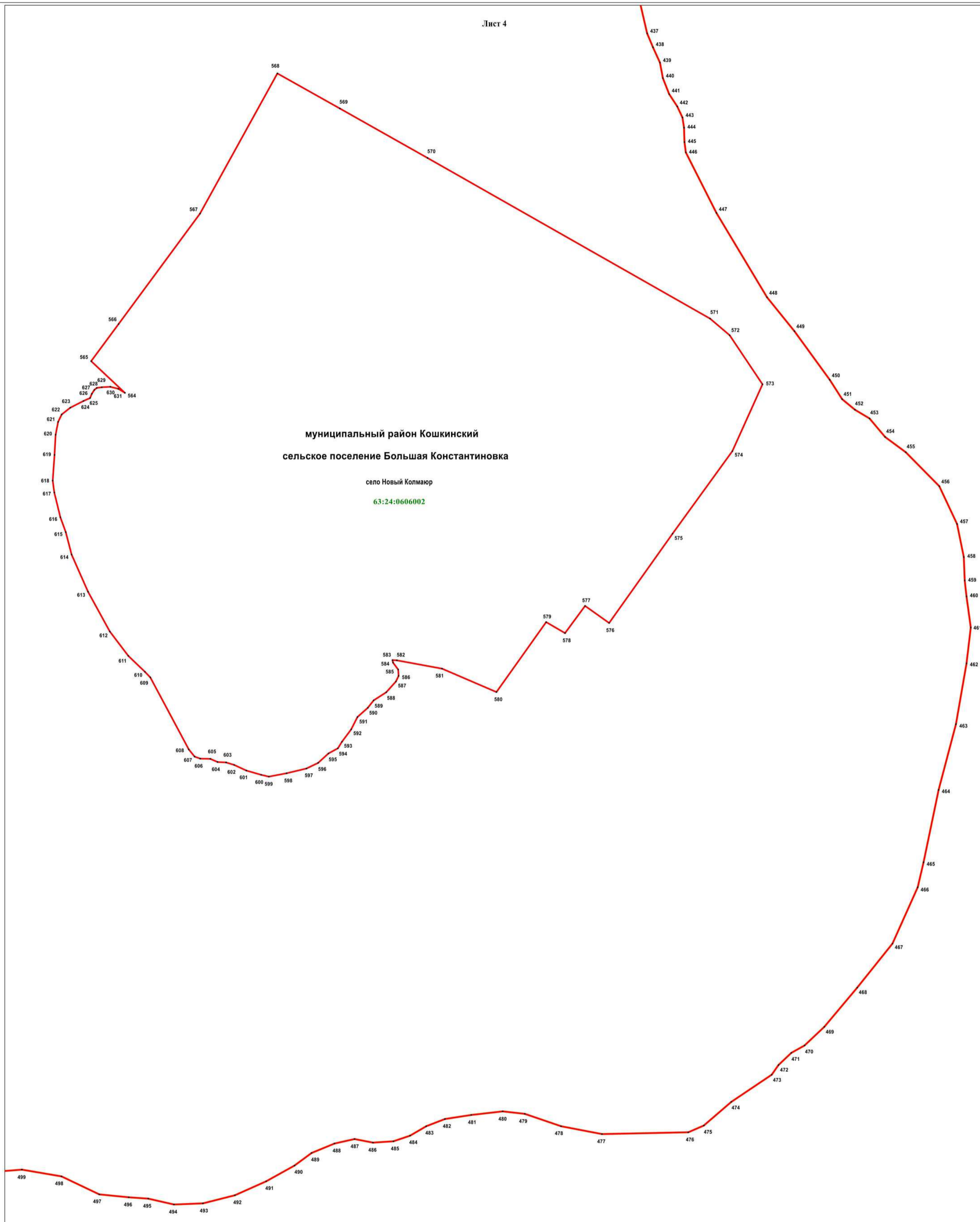
село Новый Колмаюр - наименование населённого пункта

Подпись кадастрового инженера /О.А. Ендальцева/

Дата 20.01.2023






Место для оттиска печати (при наличии) лица, составившего описание местоположения границ объекта





Масштаб 1 : 900

Используемые условные знаки и обозначения:

-  - характеристическая точка границы
-  - территориальная зона
-  - граница кадастрового квартала
-  - граница населенного пункта
-  - подпись кадастрового квартала

муниципальный район Кошкинский - наименование муниципального района
сельское поселение Большая Константиновка - наименование сельского поселения
село Новый Колмаюр - наименование населенного пункта



Подпись кадастрового инженера /О.А. Ендальцева/
Дата 20.01.2023

Место для отрисовки печати (при наличии) лица, составившего описание местоположения границ объекта

ОПИСАНИЕ МЕСТОПОЛОЖЕНИЯ ГРАНИЦ

Зона, занятая объектами сельскохозяйственного назначения (Сх2)
(наименование объекта, местоположение границ которого описано (далее - объект))

Раздел 1

Сведения об объекте

Сведения об объекте		
№ п/п	Характеристики объекта	Описание характеристик
1	2	3
1	Местоположение объекта	Самарская область, муниципальный район Кошкинский, сельское поселение Большая Константиновка
2	Площадь объекта +/- величина погрешности определения площади (P+/- Дельта P)	70320 кв.м ± 9503 кв.м
3	Иные характеристики объекта	–



Используемые условные знаки и обозначения:

- характеристическая точка границы
- территориальная зона
- граница муниципального района
- граница сельского поселения
- граница кадастрового квартала
- граница населенного пункта
- земельный участок, кадастровый номер
- подпись кадастрового квартала

муниципальный район Кошкинский - наименование муниципального района
сельское поселение Большая Константиновка - наименование сельского поселения
село Большая Константиновка - наименование населенного пункта

Масштаб 1 : 10000

Подпись кадастрового инженера: [подпись] И.А. Егизматов
Дата: 26.12.2022
Место для отмены печати (при наличии): [подпись] И.А. Егизматов
[Official Seal]

ОПИСАНИЕ МЕСТОПОЛОЖЕНИЯ ГРАНИЦ

Зона, занятая объектами сельскохозяйственного назначения (Сх2)
(наименование объекта, местоположение границ которого описано (далее - объект))

Раздел 1

Сведения об объекте







Сведения об объекте		
№ п/п	Характеристики объекта	Описание характеристик
1	2	3
1	Местоположение объекта	Самарская область, муниципальный район Кошкинский, сельское поселение Большая Константиновка, поселок Алексеевка
2	Площадь объекта +/- величина погрешности определения площади (P+/- Дельта P)	30172 кв.м ± 35 кв.м
3	Иные характеристики объекта	–

План границ объекта



Масштаб 1 : 1500

Используемые условные знаки и обозначения:

-  1 - характеристическая точка границы
-  - территориальная зона
-  - граница кадастрового квартала
-  - граница населённого пункта
-  - земельный участок, кадастровый номер
-  - подпись кадастрового квартала

муниципальный район Кошкинский - наименование муниципального района

сельское поселение Большая Константиновка - наименование сельского поселения

поселок Алексеевка - наименование населённого пункта



Подпись кадастрового инженера / О.А. Ендальцева /

Дата 28.12.2022

Место для оттиска печати (при наличии) лица, составившего описание местоположения границ объекта

ОПИСАНИЕ МЕСТОПОЛОЖЕНИЯ ГРАНИЦ

Зона, занятая объектами сельскохозяйственного назначения (Сх2)
(наименование объекта, местоположение границ которого описано (далее - объект))

Раздел 1

Сведения об объекте

Сведения об объекте		
№ п/п	Характеристики объекта	Описание характеристик
1	2	3
1	Местоположение объекта	Самарская область, муниципальный район Кошкинский, сельское поселение Большая Константиновка, село Большая Константиновка
2	Площадь объекта +/- величина погрешности определения площади (P+/- Дельта P)	16248 кв.м ± 26 кв.м
3	Иные характеристики объекта	–

Раздел 2

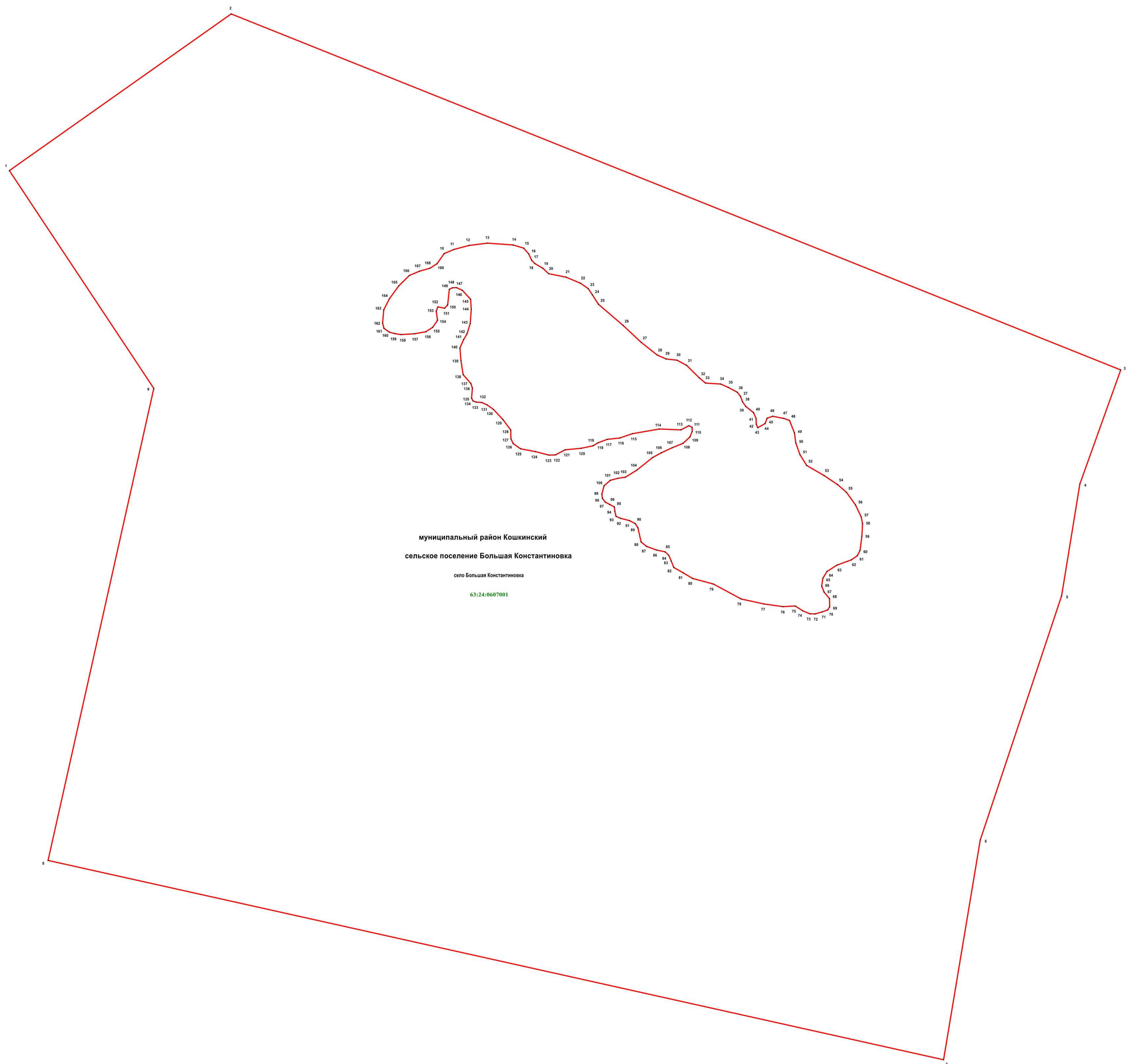
Сведения о местоположении границ объекта					
1. Система координат <u>МСК-63</u>					
2. Сведения о характерных точках границ объекта					
Обозначение характерных точек границ	Координаты, м		Метод определения координат характерной точки	Средняя квадратическая погрешность положения характерной точки (M _t), м	Описание обозначения точки на местности (при наличии)
	X	Y			
1	2	3	4	5	6
1	506018.00	1383107.41	Картометрический метод	0.10	–
2	506041.98	1383141.36	Картометрический метод	0.10	–
3	505987.48	1383277.44	Картометрический метод	0.10	–
4	505970.04	1383271.21	Картометрический метод	0.10	–
5	505952.92	1383268.41	Картометрический метод	0.10	–
6	505915.55	1383255.96	Картометрический метод	0.10	–
7	505881.92	1383250.35	Картометрический метод	0.10	–
8	505912.43	1383113.33	Картометрический метод	0.10	–
9	505984.68	1383129.52	Картометрический метод	0.10	–
1	506018.00	1383107.41	Картометрический метод	0.10	–
–	–	–	–	–	–
10	506005.29	1383173.94	Картометрический метод	0.10	–
11	506005.93	1383175.44	Картометрический метод	0.10	–
12	506006.54	1383177.75	Картометрический метод	0.10	–
13	506006.89	1383180.56	Картометрический метод	0.10	–
14	506006.62	1383184.48	Картометрический метод	0.10	–
15	506006.12	1383186.12	Картометрический метод	0.10	–
16	506005.22	1383186.90	Картометрический метод	0.10	–
17	506004.31	1383187.31	Картометрический метод	0.10	–
18	506003.78	1383187.81	Картометрический метод	0.10	–
19	506003.06	1383189.02	Картометрический метод	0.10	–
20	506002.21	1383189.91	Картометрический метод	0.10	–
21	506001.69	1383192.59	Картометрический метод	0.10	–
22	506000.78	1383194.78	Картометрический метод	0.10	–
23	505999.94	1383196.00	Картометрический метод	0.10	–
24	505998.98	1383196.62	Картометрический метод	0.10	–
25	505997.55	1383197.53	Картометрический метод	0.10	–
26	505994.29	1383201.31	Картометрический метод	0.10	–
27	505991.71	1383204.09	Картометрический метод	0.10	–
28	505989.77	1383206.53	Картометрический метод	0.10	–
29	505989.16	1383207.90	Картометрический метод	0.10	–
30	505988.99	1383209.54	Картометрический метод	0.10	–
31	505988.21	1383211.02	Картометрический метод	0.10	–
32	505986.26	1383212.97	Картометрический метод	0.10	–
33	505985.47	1383213.92	Картометрический метод	0.10	–
34	505985.32	1383216.25	Картометрический метод	0.10	–
35	505984.81	1383217.41	Картометрический метод	0.10	–
36	505984.09	1383218.78	Картометрический метод	0.10	–
37	505983.46	1383219.29	Картометрический метод	0.10	–
38	505982.60	1383219.58	Картометрический метод	0.10	–
39	505981.90	1383220.09	Картометрический метод	0.10	–
40	505980.96	1383221.26	Картометрический метод	0.10	–
41	505980.05	1383221.66	Картометрический метод	0.10	–
42	505979.18	1383221.69	Картометрический метод	0.10	–
43	505978.65	1383221.92	Картометрический метод	0.10	–
44	505979.28	1383223.04	Картометрический метод	0.10	–
45	505980.10	1383223.34	Картометрический метод	0.10	–
46	505980.39	1383224.20	Картометрический метод	0.10	–
47	505980.06	1383225.89	Картометрический метод	0.10	–
48	505979.76	1383226.77	Картометрический метод	0.10	–
49	505977.83	1383227.53	Картометрический метод	0.10	–

50	505976.31	1383227.73	Картометрический метод	0.10	–
51	505974.54	1383228.38	Картометрический метод	0.10	–
52	505972.89	1383229.40	Картометрический метод	0.10	–
53	505971.34	1383232.05	Картометрический метод	0.10	–
54	505969.93	1383234.15	Картометрический метод	0.10	–
55	505968.78	1383235.48	Картометрический метод	0.10	–
56	505966.81	1383236.89	Картометрический метод	0.10	–
57	505964.99	1383237.75	Картометрический метод	0.10	–
58	505963.96	1383237.94	Картометрический метод	0.10	–
59	505962.06	1383237.84	Картометрический метод	0.10	–
60	505959.89	1383237.57	Картометрический метод	0.10	–
61	505959.06	1383237.16	Картометрический метод	0.10	–
62	505958.44	1383236.25	Картометрический метод	0.10	–
63	505957.62	1383234.05	Картометрический метод	0.10	–
64	505956.65	1383232.51	Картометрический метод	0.10	–
65	505955.61	1383231.89	Картометрический метод	0.10	–
66	505954.41	1383231.70	Картометрический метод	0.10	–
67	505953.50	1383232.05	Картометрический метод	0.10	–
68	505952.49	1383232.90	Картометрический метод	0.10	–
69	505951.24	1383232.93	Картометрический метод	0.10	–
70	505950.75	1383232.62	Картометрический метод	0.10	–
71	505950.45	1383231.76	Картометрический метод	0.10	–
72	505950.15	1383230.68	Картометрический метод	0.10	–
73	505950.18	1383229.87	Картометрический метод	0.10	–
74	505950.64	1383228.77	Картометрический метод	0.10	–
75	505951.37	1383227.67	Картометрический метод	0.10	–
76	505951.26	1383225.77	Картометрический метод	0.10	–
77	505951.67	1383222.89	Картометрический метод	0.10	–
78	505952.44	1383219.39	Картометрический метод	0.10	–
79	505954.71	1383215.15	Картометрический метод	0.10	–
80	505955.59	1383211.93	Картометрический метод	0.10	–
81	505956.42	1383210.55	Картометрический метод	0.10	–
82	505957.25	1383209.06	Картометрический метод	0.10	–
83	505958.27	1383208.66	Картометрический метод	0.10	–
84	505959.12	1383208.31	Картометрический метод	0.10	–
85	505959.65	1383207.75	Картометрический метод	0.10	–
86	505959.94	1383206.44	Картометрический метод	0.10	–
87	505960.49	1383204.91	Картометрический метод	0.10	–
88	505961.18	1383204.07	Картометрический метод	0.10	–
89	505963.33	1383203.58	Картометрический метод	0.10	–
90	505963.97	1383203.18	Картометрический метод	0.10	–
91	505964.43	1383202.30	Картометрический метод	0.10	–
92	505964.78	1383200.94	Картометрический метод	0.10	–
93	505965.08	1383200.22	Картометрический метод	0.10	–
94	505965.84	1383200.04	Картометрический метод	0.10	–
95	505966.54	1383199.97	Картометрический метод	0.10	–
96	505966.90	1383199.30	Картометрический метод	0.10	–
97	505967.26	1383198.59	Картометрический метод	0.10	–
98	505967.84	1383198.14	Картометрический метод	0.10	–
99	505968.49	1383198.07	Картометрический метод	0.10	–
100	505969.75	1383198.41	Картометрический метод	0.10	–
101	505970.59	1383199.36	Картометрический метод	0.10	–
102	505970.89	1383200.49	Картометрический метод	0.10	–
103	505971.09	1383201.68	Картометрический метод	0.10	–
104	505972.17	1383203.44	Картометрический метод	0.10	–
105	505974.08	1383205.83	Картометрический метод	0.10	–
106	505974.82	1383207.16	Картометрический метод	0.10	–
107	505975.57	1383208.82	Картометрический метод	0.10	–
108	505976.27	1383210.49	Картометрический метод	0.10	–
109	505977.22	1383211.54	Картометрический метод	0.10	–
110	505978.10	1383211.90	Картометрический метод	0.10	–
111	505978.69	1383211.88	Картометрический метод	0.10	–
112	505978.95	1383211.39	Картометрический метод	0.10	–
113	505978.32	1383210.16	Картометрический метод	0.10	–
114	505978.44	1383206.85	Картометрический метод	0.10	–
115	505977.73	1383202.74	Картометрический метод	0.10	–
116	505977.08	1383200.81	Картометрический метод	0.10	–

117	505976.87	1383198.92	Картометрический метод	0.10	–
118	505976.34	1383197.47	Картометрический метод	0.10	–
119	505975.88	1383196.72	Картометрический метод	0.10	–
120	505975.51	1383194.89	Картометрический метод	0.10	–
121	505975.28	1383192.45	Картометрический метод	0.10	–
122	505974.48	1383190.96	Картометрический метод	0.10	–
123	505974.45	1383189.98	Картометрический метод	0.10	–
124	505974.99	1383187.91	Картометрический метод	0.10	–
125	505975.41	1383185.62	Картометрический метод	0.10	–
126	505976.20	1383184.51	Картометрический метод	0.10	–
127	505976.94	1383184.16	Картометрический метод	0.10	–
128	505978.30	1383184.13	Картометрический метод	0.10	–
129	505979.89	1383182.94	Картометрический метод	0.10	–
130	505981.43	1383181.49	Картометрический метод	0.10	–
131	505982.16	1383180.49	Картометрический метод	0.10	–
132	505982.51	1383179.67	Картометрический метод	0.10	–
133	505982.55	1383178.86	Картометрический метод	0.10	–
134	505982.75	1383178.36	Картометрический метод	0.10	–
135	505983.18	1383178.13	Картометрический метод	0.10	–
136	505984.70	1383178.25	Картометрический метод	0.10	–
137	505985.40	1383178.02	Картометрический метод	0.10	–
138	505986.77	1383176.84	Картометрический метод	0.10	–
139	505988.93	1383176.51	Картометрический метод	0.10	–
140	505990.83	1383176.35	Картометрический метод	0.10	–
141	505992.14	1383176.91	Картометрический метод	0.10	–
142	505992.97	1383177.43	Картометрический метод	0.10	–
143	505994.61	1383177.92	Картометрический метод	0.10	–
144	505996.79	1383178.08	Картометрический метод	0.10	–
145	505998.30	1383177.98	Картометрический метод	0.10	–
146	505999.68	1383176.70	Картометрический метод	0.10	–
147	506000.09	1383175.82	Картометрический метод	0.10	–
148	506000.07	1383175.22	Картометрический метод	0.10	–
149	505999.84	1383174.74	Картометрический метод	0.10	–
150	505997.45	1383174.48	Картометрический метод	0.10	–
151	505996.94	1383174.01	Картометрический метод	0.10	–
152	505997.13	1383172.97	Картометрический метод	0.10	–
153	505996.47	1383172.72	Картометрический метод	0.10	–
154	505995.07	1383172.92	Картометрический метод	0.10	–
155	505994.02	1383172.19	Картометрический метод	0.10	–
156	505993.34	1383171.13	Картометрический метод	0.10	–
157	505993.02	1383169.40	Картометрический метод	0.10	–
158	505992.91	1383167.34	Картометрический метод	0.10	–
159	505993.04	1383166.36	Картометрический метод	0.10	–
160	505993.29	1383165.54	Картометрический метод	0.10	–
161	505993.87	1383164.71	Картометрический метод	0.10	–
162	505994.67	1383164.53	Картометрический метод	0.10	–
163	505996.68	1383164.69	Картометрический метод	0.10	–
164	505998.39	1383165.56	Картометрический метод	0.10	–
165	506000.33	1383166.97	Картометрический метод	0.10	–
166	506001.95	1383168.61	Картометрический метод	0.10	–
167	506002.59	1383170.16	Картометрический метод	0.10	–
168	506003.06	1383171.78	Картометрический метод	0.10	–
169	506003.74	1383172.84	Картометрический метод	0.10	–
10	506005.29	1383173.94	Картометрический метод	0.10	–

3. Сведения о характерных точках части (частей) границы объекта

Обозначение характерных точек части границы	Координаты, м		Метод определения координат характерной точки	Средняя квадратическая погрешность положения характерной точки (M_t), м	Описание обозначения точки на местности (при наличии)
	X	Y			
1	2	3	4	5	6
–	–	–	–	–	–



муниципальный район Кошкинский
сельское поселение Большая Константиновка
село Большая Константиновка
63:24-0667001

Масштаб 1:300

Используемые условные знаки и обозначения:

- - характеристическая точка границы
- (красная линия) - территория
- (зеленая линия) - граница сельского поселения
- (оранжевая линия) - граница кадастрового квартала
- (голубая линия) - граница населенного пункта
- 63:24-0667001 - подпись кадастрового квартала

муниципальный район Кошкинский - наименование муниципального района
сельское поселение Большая Константиновка - наименование сельского поселения
село Большая Константиновка - наименование населенного пункта



Подпись кадастрового инженера: О.А. Елдалычева/
Дата: 20.12.2022
Место для отрисовки печати (при наличии) и/или составления описания местоположения границ объекта

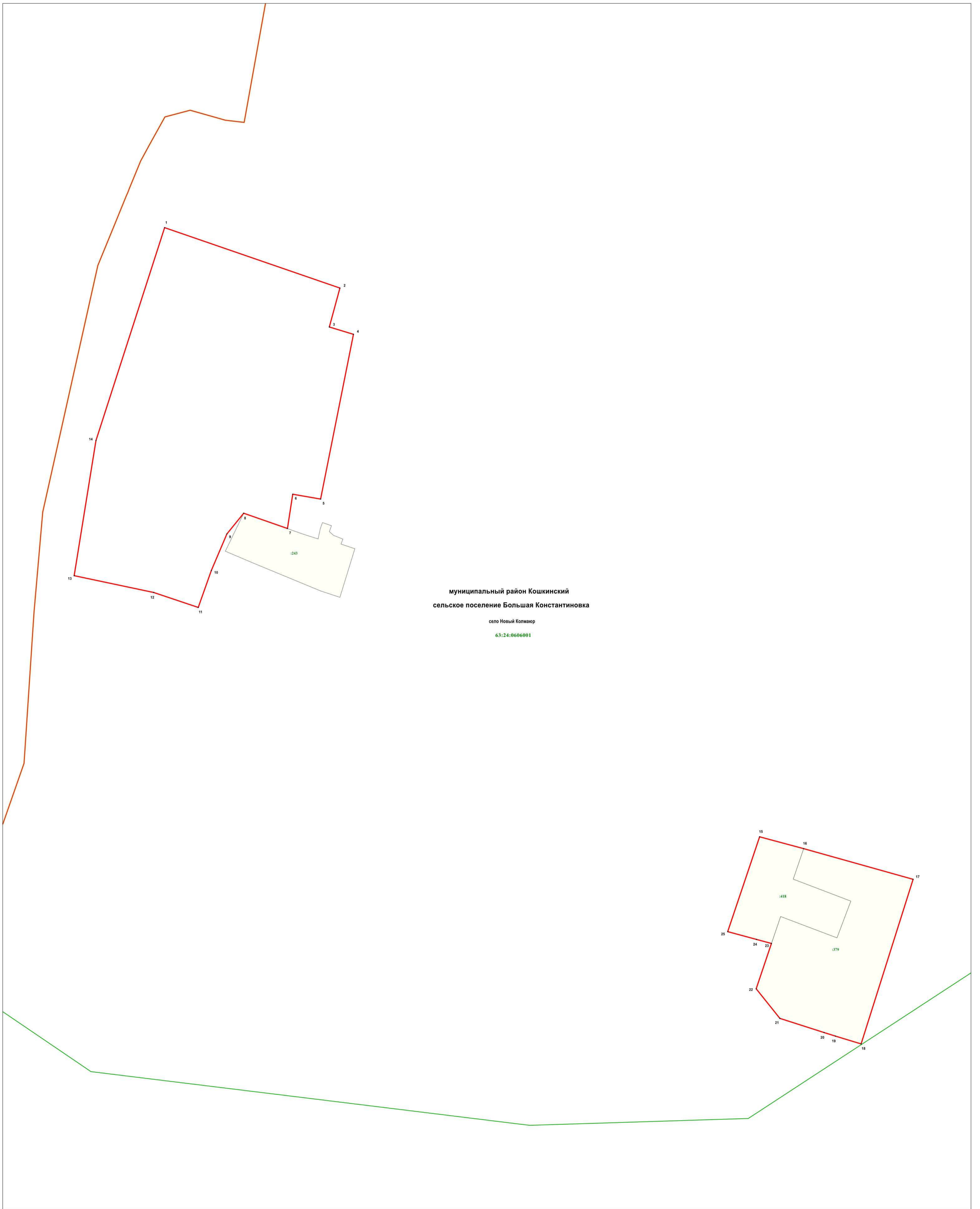
ОПИСАНИЕ МЕСТОПОЛОЖЕНИЯ ГРАНИЦ

Зона, занятая объектами сельскохозяйственного назначения (Сх2)
(наименование объекта, местоположение границ которого описано (далее - объект))

Раздел 1

Сведения об объекте

Сведения об объекте		
№ п/п	Характеристики объекта	Описание характеристик
1	2	3
1	Местоположение объекта	Самарская область, муниципальный район Кошкинский, сельское поселение Большая Константиновка, село Новый Колмаюр
2	Площадь объекта +/- величина погрешности определения площади (P+/- Дельта P)	45624 кв.м ± 85 кв.м
3	Иные характеристики объекта	–



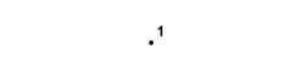





муниципальный район Кошкинский
сельское поселение Большая Константиновка

село Новый Колмаюр

63:24:0606001

Масштаб 1 : 1300

Используемые условные знаки и обозначения:

-  - характеристическая точка границы
-  - территориальная зона
-  - граница кадастрового квартала
-  - граница населенного пункта
-  - земельный участок, кадастровый номер
-  - подпись кадастрового квартала

муниципальный район Кошкинский - наименование муниципального района

сельское поселение Большая Константиновка - наименование сельского поселения

село Новый Колмаюр - наименование населенного пункта



Подпись кадастрового инженера: О.А. Ендальцева/

Дата: 10.01.2023

Место для отписки печати (при наличии) лица, составившего описание местоположения границ объекта

ОПИСАНИЕ МЕСТОПОЛОЖЕНИЯ ГРАНИЦ

Зона санитарно-защитного назначения от объектов сельскохозяйственного назначения (СхСЗ)
(наименование объекта, местоположение границ которого описано (далее - объект))

Раздел 1

Сведения об объекте

Сведения об объекте		
№ п/п	Характеристики объекта	Описание характеристик
1	2	3
1	Местоположение объекта	Самарская область, муниципальный район Кошкинский, сельское поселение Большая Константиновка, село Новый Колмаюр
2	Площадь объекта +/- величина погрешности определения площади (Р+/- Дельта Р)	4295 кв.м ± 15 кв.м
3	Иные характеристики объекта	–

План границ объекта



Масштаб 1 : 800

Используемые условные знаки и обозначения:

·1

- характерная точка границы

- территориальная зона

:243

- земельный участок, кадастровый номер

63:24:0606001

- подпись кадастрового квартала

муниципальный район Кошкинский - наименование муниципального района

сельское поселение Большая Константиновка - наименование сельского поселения

село Новый Колмаюр

- наименование населённого пункта

Подпись кадастрового инженера /О.А. Ендальцева/

Дата 10.01.2023

Место для оттиска печати (при наличии) лица, составившего описание местоположения границ объекта



ОПИСАНИЕ МЕСТОПОЛОЖЕНИЯ ГРАНИЦ

Зона огородничества (Сх3)

(наименование объекта, местоположение границ которого описано (далее - объект))

Раздел 1

Сведения об объекте

Сведения об объекте		
№ п/п	Характеристики объекта	Описание характеристик
1	2	3
1	Местоположение объекта	Самарская область, муниципальный район Кошкинский, сельское поселение Большая Константиновка, деревня Моисеевка
2	Площадь объекта +/- величина погрешности определения площади (Р+/- Дельта Р)	20572 кв.м ± 29 кв.м
3	Иные характеристики объекта	–

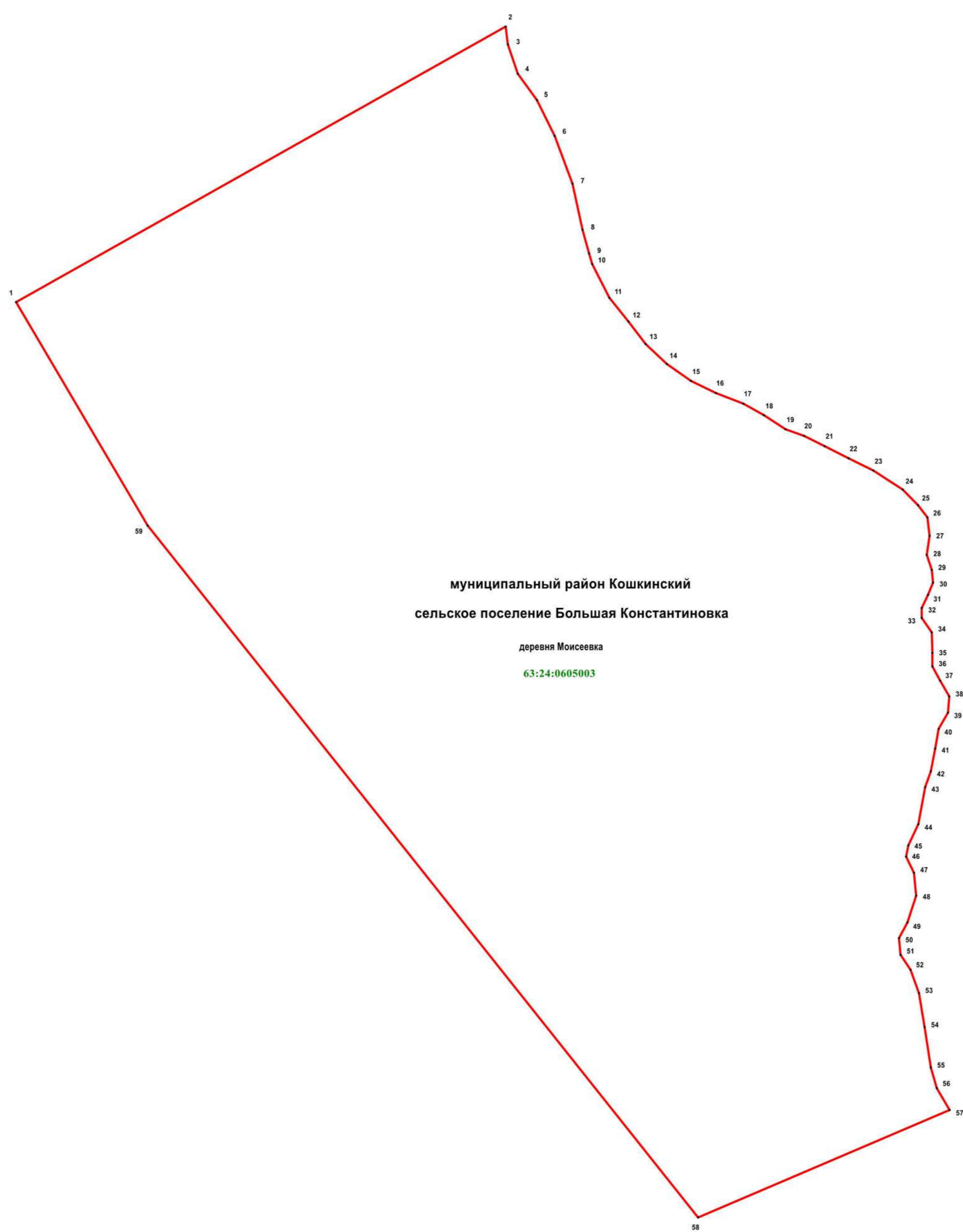
Раздел 2

Сведения о местоположении границ объекта					
1. Система координат <u>МСК-63</u>					
2. Сведения о характерных точках границ объекта					
Обозначение характерных точек границ	Координаты, м		Метод определения координат характерной точки	Средняя квадратическая погрешность положения характерной точки (M _t), м	Описание обозначения точки на местности (при наличии)
	X	Y			
1	2	3	4	5	6
1	503483.77	1379266.21	Картометрический метод	0.10	–
2	503536.08	1379359.06	Картометрический метод	0.10	–
3	503532.69	1379359.48	Картометрический метод	0.10	–
4	503527.09	1379361.39	Картометрический метод	0.10	–
5	503522.11	1379364.99	Картометрический метод	0.10	–
6	503515.34	1379368.37	Картометрический метод	0.10	–
7	503506.24	1379371.76	Картометрический метод	0.10	–
8	503497.56	1379373.66	Картометрический метод	0.10	–
9	503493.06	1379374.90	Картометрический метод	0.10	–
10	503491.00	1379375.46	Картометрический метод	0.10	–
11	503484.65	1379378.74	Картометрический метод	0.10	–
12	503480.10	1379382.34	Картометрический метод	0.10	–
13	503475.86	1379385.62	Картометрический метод	0.10	–
14	503472.05	1379389.64	Картометрический метод	0.10	–
15	503468.88	1379394.20	Картометрический метод	0.10	–
16	503466.55	1379398.96	Картометрический метод	0.10	–
17	503464.54	1379404.14	Картометрический метод	0.10	–
18	503462.32	1379408.06	Картометрический метод	0.10	–
19	503459.67	1379412.19	Картометрический метод	0.10	–
20	503458.40	1379415.68	Картометрический метод	0.10	–
21	503456.49	1379419.60	Картометрический метод	0.10	–
22	503454.17	1379424.15	Картометрический метод	0.10	–
23	503451.84	1379428.80	Картометрический метод	0.10	–
24	503448.24	1379434.41	Картометрический метод	0.10	–
25	503445.28	1379437.27	Картометрический метод	0.10	–
26	503442.95	1379439.07	Картометрический метод	0.10	–
27	503439.45	1379439.49	Картометрический метод	0.10	–
28	503435.86	1379438.96	Картометрический метод	0.10	–
29	503433.00	1379439.92	Картометрический метод	0.10	–
30	503430.57	1379440.13	Картометрический метод	0.10	–
31	503428.24	1379439.17	Картометрический метод	0.10	–
32	503425.80	1379438.01	Картометрический метод	0.10	–
33	503423.90	1379438.01	Картометрический метод	0.10	–
34	503421.15	1379439.92	Картометрический метод	0.10	–
35	503417.23	1379440.02	Картометрический метод	0.10	–
36	503414.69	1379440.02	Картометрический метод	0.10	–
37	503411.94	1379441.50	Картометрический метод	0.10	–
38	503408.97	1379443.20	Картометрический метод	0.10	–
39	503405.91	1379442.98	Картометрический метод	0.10	–
40	503402.84	1379441.19	Картометрический метод	0.10	–
41	503399.13	1379440.55	Картометрический метод	0.10	–
42	503394.79	1379439.70	Картометрический метод	0.10	–
43	503391.83	1379438.65	Картометрический метод	0.10	–
44	503384.74	1379437.38	Картометрический метод	0.10	–
45	503380.72	1379435.47	Картометрический метод	0.10	–
46	503378.60	1379435.05	Картометрический метод	0.10	–
47	503375.53	1379436.53	Картометрический метод	0.10	–
48	503371.19	1379436.95	Картометрический метод	0.10	–
49	503366.11	1379435.26	Картометрический метод	0.10	–
50	503363.15	1379433.67	Картометрический метод	0.10	–
51	503359.97	1379433.99	Картометрический метод	0.10	–

52	503357.12	1379435.89	Картометрический метод	0.10	–
53	503352.67	1379437.48	Картометрический метод	0.10	–
54	503346.32	1379438.54	Картометрический метод	0.10	–
55	503338.60	1379439.70	Картометрический метод	0.10	–
56	503334.68	1379440.87	Картометрический метод	0.10	–
57	503330.55	1379443.30	Картометрический метод	0.10	–
58	503310.16	1379395.60	Картометрический метод	0.10	–
59	503441.42	1379291.13	Картометрический метод	0.10	–
1	503483.77	1379266.21	Картометрический метод	0.10	–

3. Сведения о характерных точках части (частей) границы объекта

Обозначение характерных точек части границы	Координаты, м		Метод определения координат характерной точки	Средняя квадратическая погрешность положения характерной точки (M_t), м	Описание обозначения точки на местности (при наличии)
	X	Y			
1	2	3	4	5	6
–	–	–	–	–	–



Масштаб 1 : 700

Используемые условные знаки и обозначения:

- характерная точка границы
 - территория зона
 - подпись кадастрового квартала
- муниципальный район Кошкинский** - наименование муниципального района
сельское поселение Большая Константиновка - наименование сельского поселения
деревня Моисеевка - наименование населённого пункта



Подпись кадастрового инженера: Ю.А. Ендальцева/
Дата: 10.01.2023

Место для оттиска печати (при наличии) и/или, содержащего описание местоположения границ объекта