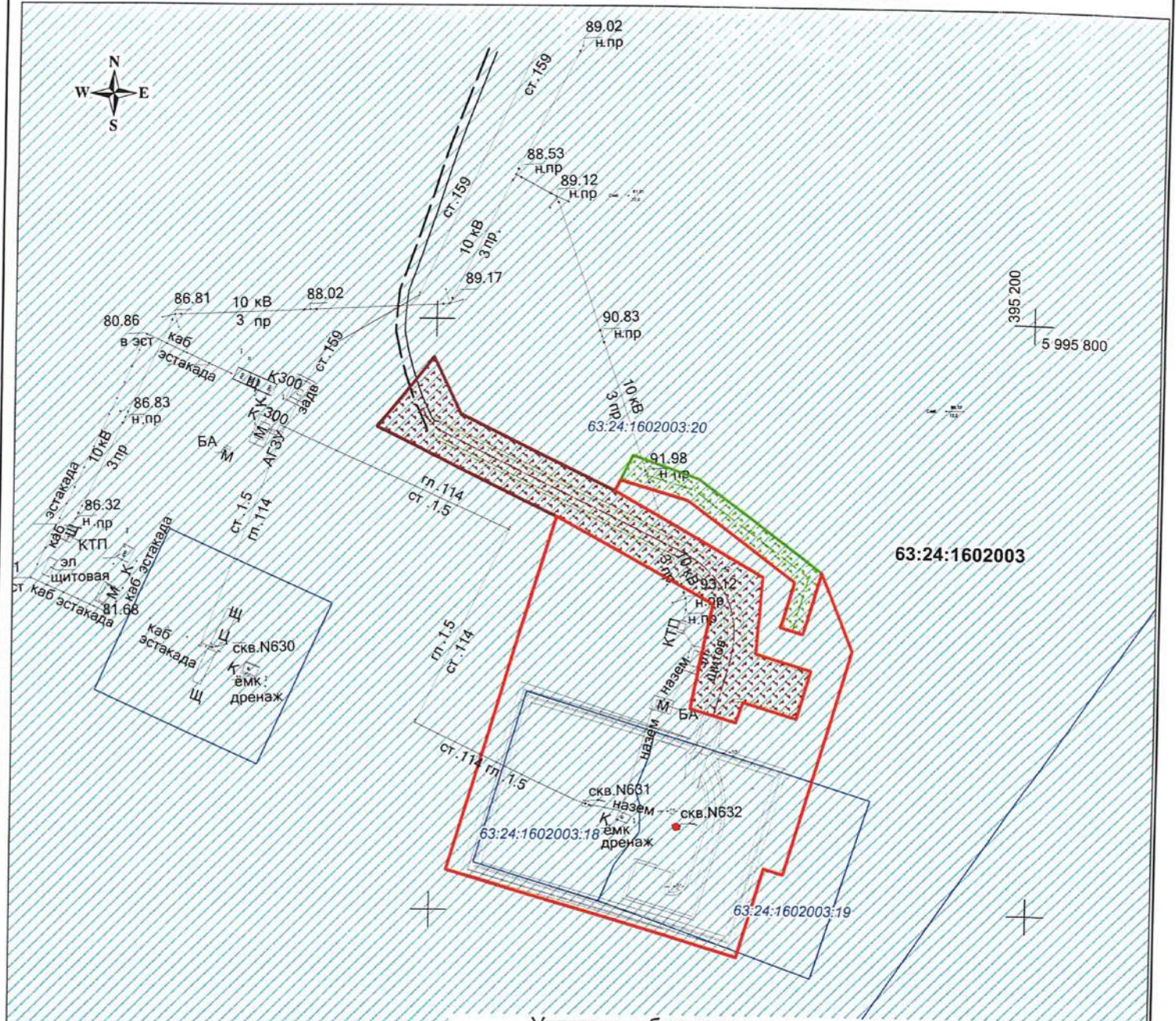








**Схема использования территории в период подготовки проекта планировки территории для строительства объекта АО "РИТЭК"**  
**"Обустройство скважины № 632 Западно-Красновского месторождения"**  
 в границах сельского поселения Четыровка Кошкинского района Самарской области



**Условные обозначения:**

-  - Площадка под обустройство скважины № 632
-  - Проектируемая подъездная дорога
-  - Проектируемая ВЛ 10кВ
-  63:24:1211003 - Граница кадастрового квартала, его номер
-  63:24:1509002:18 - Граница земельного участка стоящего на ГКУ, его номер

<b>АО "РИТЭК"</b>						Проект планировки территории для строительства объекта АО "РИТЭК" "Обустройство скважины № 632 Западно-Красновского месторождения" в границах сельского поселения Четыровка Кошкинского района Самарской области		
Изм.	Кол.уч.	Лист	№ док.	Подпись	Дата	Стадия	Лист	Листов
						ПП	1	1
Исполнитель	Акянова Н.В.							
Директор	Ховрин Н.А.					Графическая часть территории в период подготовки проекта планировки территории) М 1:2 000		
