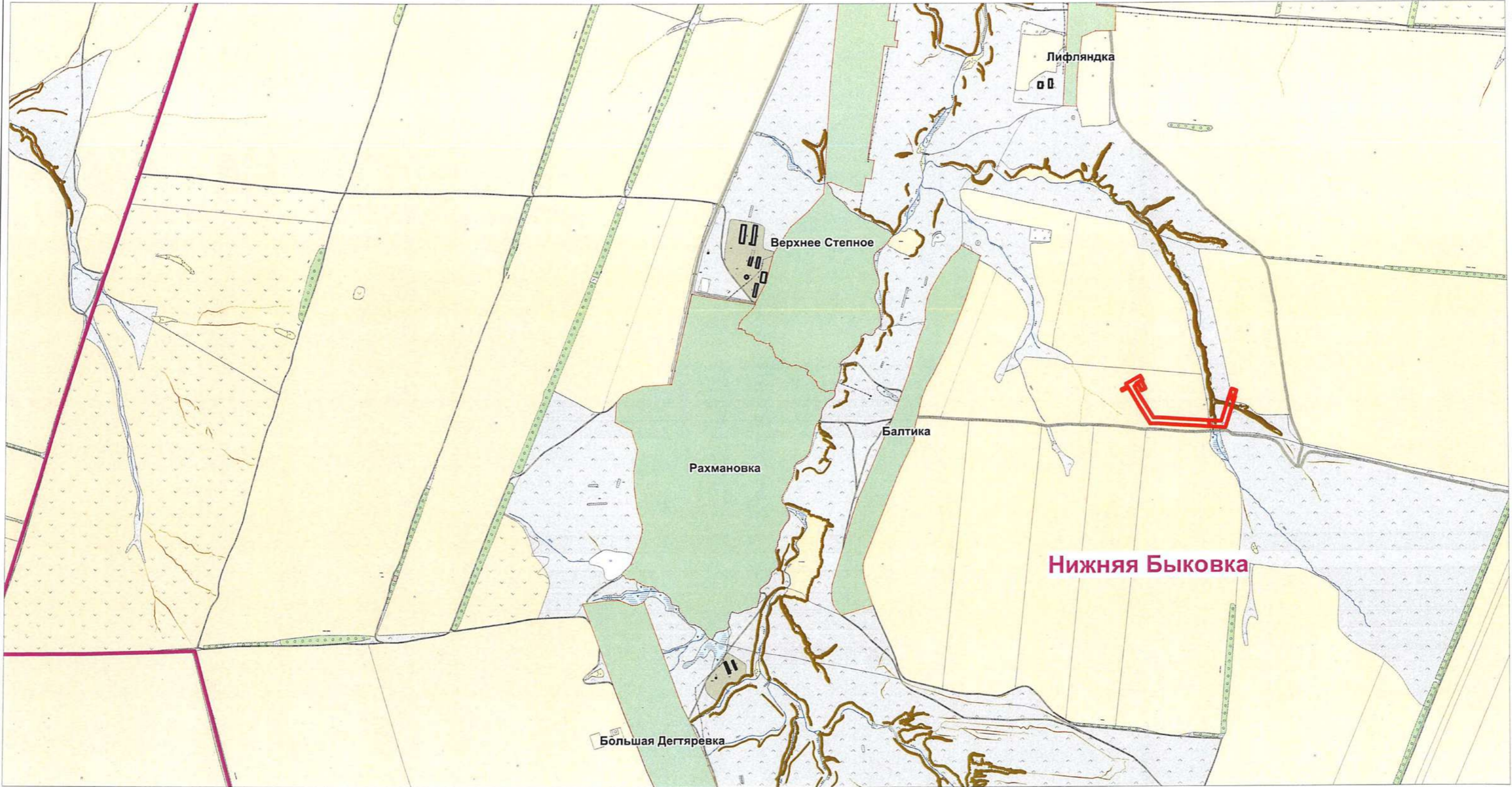











Схема расположения элемента планировочной структуры для строительства объекта АО "РИТЭК"
"Обустройство скважины № 19 Лапинского месторождения"
в границах сельского поселения Нижняя Быковка Кошкинского района Самарской области



-  Граница элемента планировочной структуры
-  Граница сельского поселения
-  Граница земель населенного пункта
-  Граница с/х угодий (пашня) в составе земель из категории - с/х назначения
-  Граница с/х угодий (пастбище) в составе земель из категории - с/х назначения
-  Граница земель из категории - земли водного фонда

						Проект планировки территории для строительства объекта АО "РИТЭК" "Обустройство скважины № 19 Лапинского месторождения" в границах сельского поселения Нижняя Быковка Кошкинского района Самарской области			
Изм.	Кол.уч.	Лист	№ док.	Подпись	Дата	Проект планировки территории (основная часть)	Стадия	Лист	Листов
							ПП	1	1
						Графическая часть (схема расположения элемента планировочной структуры) М 1:20 000	ООО "Средневолжская землеустроительная компания"		