

**Чертеж межевания территории для строительства объекта АО "РИТЭК":
"Обустройство скважины № 19 Лапинского месторождения"
в границах сельского поселения Нижняя Быковка Кошкинского района Самарской области**








ЗУ1
Площадью - 7 175 кв.м



N	X	Y
1	5 988 961	402 415
2	5 988 962	402 413
3	5 988 970	402 408
4	5 989 014	402 399
5	5 988 858	402 347
6	5 988 862	402 283
7	5 988 850	402 284
8	5 988 829	402 287
9	5 988 825	402 370

Экспликация земельных участков

N_п_п	Кадастровый_номер	Обозначение	Правообладатели	Адрес_описание_местоположения	Категория_земель	Разрешенное_использование	Площадь_кв_м
01	63:24:1705006:11(врем)	:11/чзу1	(63:24:1705006:8)ООО СХП "Чесноковское"	Самарская область, Кошкинский район, земельный участок расположен в центральной части кадастрового квартала 63:24:1705006	Земли сельскохозяйственного назначения	Для сельскохозяйственного производства (фонд перераспределения)	22 243
02	63:24:1705006:ЗУ1	:ЗУ1	Администрация муниципального района Кошкинский (земли неразграниченной гос. собственности)	Самарская область, Кошкинский район, сельское поселение Нижняя Быковка	Земли сельскохозяйственного назначения	для строительства объекта АО "РИТЭК": "Обустройство скважины № 19 Лапинского месторождения"	7 175
Итого							29 418

Условные обозначения:

-  Части земельных участков для строительства объекта АО "РИТЭК" "Обустройство скважины № 19 Лапинского месторождения"
-  Земельный участок для строительства объекта АО "РИТЭК" "Обустройство скважины № 19 Лапинского месторождения"
-  63:24:1705006 - Граница кадастрового квартала, его номер
-  63:24:1705006:11 - Граница земельного участка стоящего на ГКУ, его номер
-  - Поворотные точки проектируемого объекта

АО "РИТЭК"						Проект межевания территории для строительства объекта АО "РИТЭК" "Обустройство скважины № 19 Лапинского месторождения" в границах сельского поселения Нижняя Быковка Кошкинского района Самарской области			
Изм.	Кол.уч.	Лист	№ док.	Подпись	Дата				
						Проект межевания территории	Стадия	Лист	Листов
							ПП	1	1
						Графическая часть (чертеж межевания территории) М 1:2 000	ООО "Средневолжская землеустроительная компания"		