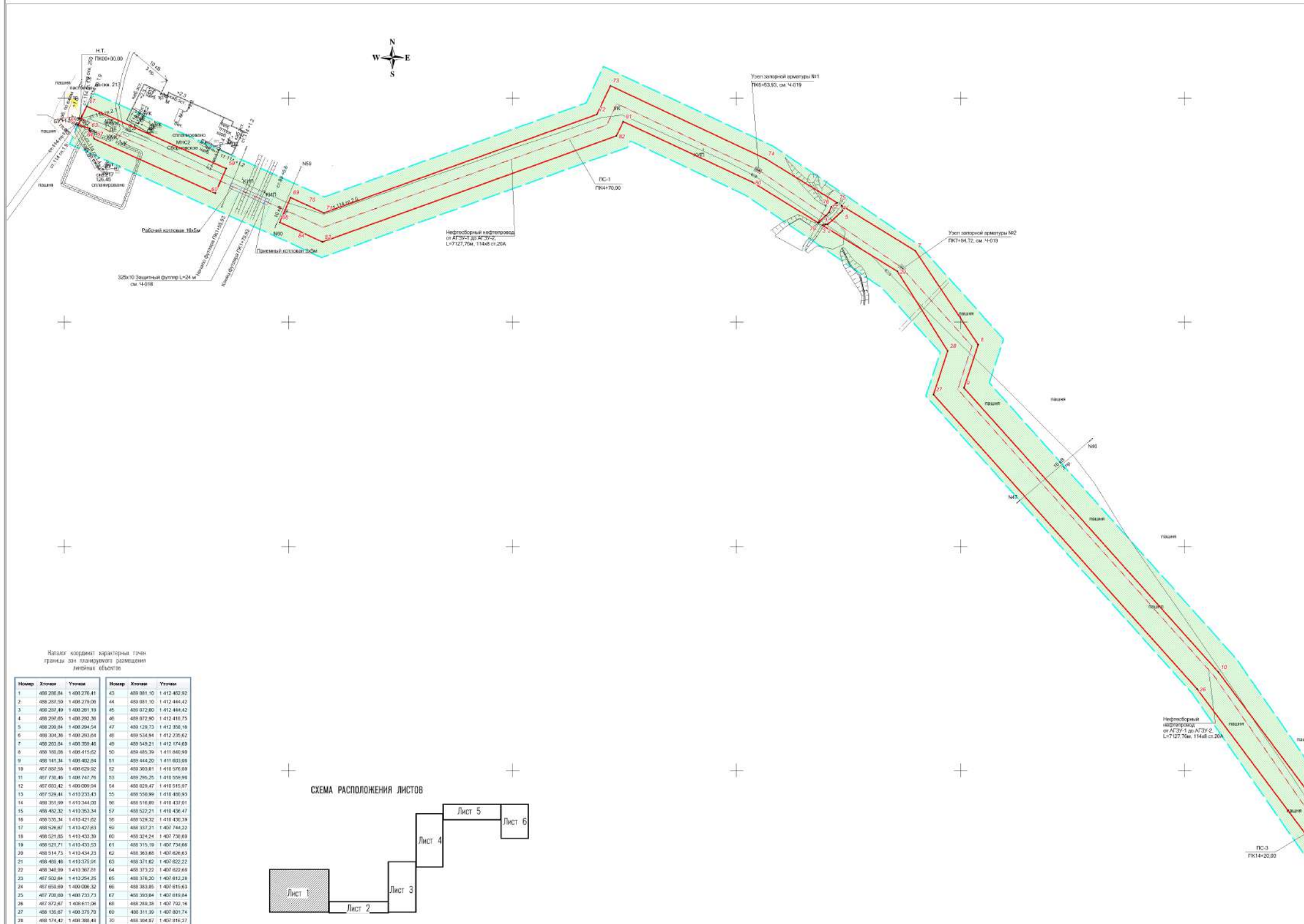


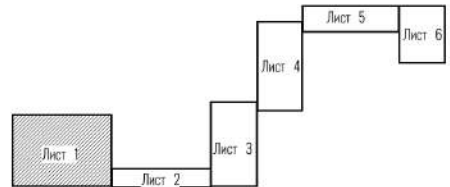
Проект планировки территории для строительства объекта ООО "РИТЭК"
 "Техническое перевооружение нефтегазосборного трубопровода от АГЗУ-1 Сборного месторождения до МНС-1 Сборного месторождения"
 в границах сельского поселения Нижняя Быковка Кошкинского района Самарской области



Надпись координат характерных точек границы зон планируемого размещения линейных объектов

Номер	Хсеред	Усеред	Номер	Хсеред	Усеред
1	486 290,84	1 408 276,41	43	489 081,10	1 412 402,82
2	488 287,50	1 408 279,00	44	489 081,10	1 412 444,42
3	488 287,49	1 408 281,19	45	489 072,00	1 412 444,42
4	486 297,05	1 408 282,30	46	489 072,00	1 412 486,75
5	488 290,84	1 408 284,54	47	489 139,73	1 412 358,16
6	489 304,26	1 408 283,64	48	489 534,94	1 412 235,62
7	489 203,84	1 408 359,40	49	489 549,21	1 412 174,60
8	489 193,26	1 408 415,62	50	489 485,79	1 411 540,90
9	489 141,34	1 408 482,28	51	489 444,20	1 411 603,60
10	487 857,50	1 408 529,92	52	489 363,81	1 410 575,00
11	487 738,40	1 408 747,76	53	489 285,25	1 410 559,98
12	487 693,42	1 409 009,94	54	489 629,47	1 410 515,97
13	487 528,44	1 410 233,43	55	489 559,89	1 410 480,93
14	488 351,99	1 410 344,00	56	489 516,89	1 410 437,01
15	486 482,32	1 410 363,34	57	489 522,21	1 410 436,47
16	486 530,34	1 410 421,62	58	489 529,32	1 410 430,39
17	486 526,87	1 410 427,63	59	489 537,71	1 407 744,22
18	486 521,85	1 410 432,30	60	489 524,24	1 407 720,60
19	486 521,71	1 410 433,23	61	489 515,18	1 407 734,96
20	488 514,73	1 410 434,23	62	489 363,88	1 407 426,63
21	489 468,48	1 410 375,91	63	489 371,62	1 407 822,22
22	486 348,99	1 410 367,81	64	489 373,22	1 407 622,68
23	487 502,84	1 410 254,25	65	489 376,20	1 407 812,28
24	487 659,69	1 409 066,32	66	489 363,85	1 407 615,63
25	487 708,89	1 408 733,73	67	489 363,84	1 407 619,64
26	487 672,87	1 408 611,98	68	489 369,28	1 407 702,16
27	486 536,07	1 408 375,70	69	489 311,20	1 407 803,74
28	488 174,42	1 408 388,40	70	489 304,87	1 407 816,27
29	489 245,64	1 408 343,54	71	489 297,77	1 407 835,38
30	486 537,42	1 410 424,31	72	489 385,68	1 408 075,24
31	488 503,86	1 410 458,35	73	489 411,22	1 408 087,25
32	488 631,85	1 410 462,00	74	489 348,03	1 408 225,95
33	489 310,02	1 410 557,05	75	489 308,93	1 408 289,47
34	489 326,25	1 410 568,90	76	489 303,32	1 408 284,58
35	489 345,29	1 410 700,34	77	489 298,25	1 408 282,57
36	489 408,07	1 411 099,07	78	489 295,57	1 408 279,66
37	489 509,98	1 411 636,37	79	489 289,14	1 408 272,65
38	489 574,77	1 412 175,13	80	489 325,12	1 408 214,63
39	489 555,96	1 412 255,37	81	489 379,29	1 408 086,76
40	489 143,46	1 412 380,13	82	489 366,47	1 408 002,73
41	489 086,79	1 412 440,64	83	489 271,82	1 407 830,16
42	489 087,49	1 412 462,72	84	489 263,00	1 407 806,25

СХЕМА РАСПОЛОЖЕНИЯ ЛИСТОВ



- Условные обозначения**
- Граница территории, в отношении которой осуществляется подготовка проекта планировки
 - Границы зон планируемого размещения линейных объектов
 - Поворотная точка границы зоны планируемого размещения линейного объекта
 - Граница зоны с особыми условиями использования территории (Надземный), ширина 50 м

Примечание:

- Объекты социального-культурного и коммунально-бытового значения и прочие объекты капитального строительства отсутствуют
- Объекты федерального, регионального, местного значения отсутствуют
- Мероприятия по переносу (переустройству) линейных объектов не требуются

ООО "РИТЭК"					Проект планировки территории для строительства объекта ООО "РИТЭК" "Техническое перевооружение нефтегазосборного трубопровода от АГЗУ-1 Сборного месторождения до МНС-1 Сборного месторождения" в границах сельского поселения Нижняя Быковка Кошкинского района Самарской области						
Изм.	Колуч.	Лист	№ док.	Подпись	Дата	Раздел 1. Проект планировки территории. Графическая часть.					
Исполнитель	Алексеев Н.В.										
Директор	Ходзин Н.А.					<table border="1"> <tr> <td>Страниц</td> <td>Лист</td> <td>Листов</td> </tr> <tr> <td>ПП</td> <td>1</td> <td>6</td> </tr> </table>		Страниц	Лист	Листов	ПП
Страниц	Лист	Листов									
ПП	1	6									
Чертеж границ зон планируемого размещения линейных объектов. М 1:2 000						ООО "Средневольская землеустроительная компания"					

Проект планировки территории для строительства объекта ООО "РИТЭК"
 "Техническое перевооружение нефтегазосборного трубопровода от АГЗУ-1 Сборновского месторождения до МНС-1 Сборновского месторождения"
 в границах сельского поселения Нижняя Быковка Кошкинского района Самарской области

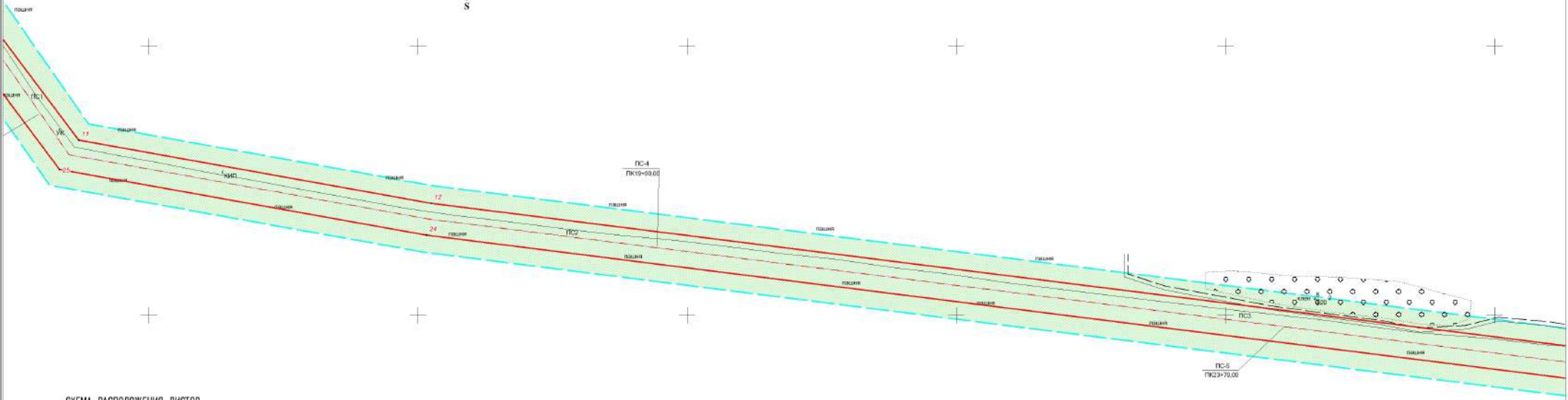
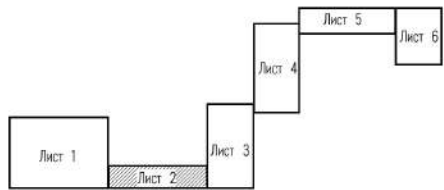


СХЕМА РАСПОЛОЖЕНИЯ ЛИСТОВ



Изм.	Кол.уч.	Лист	№ док.	Подпись	Дата

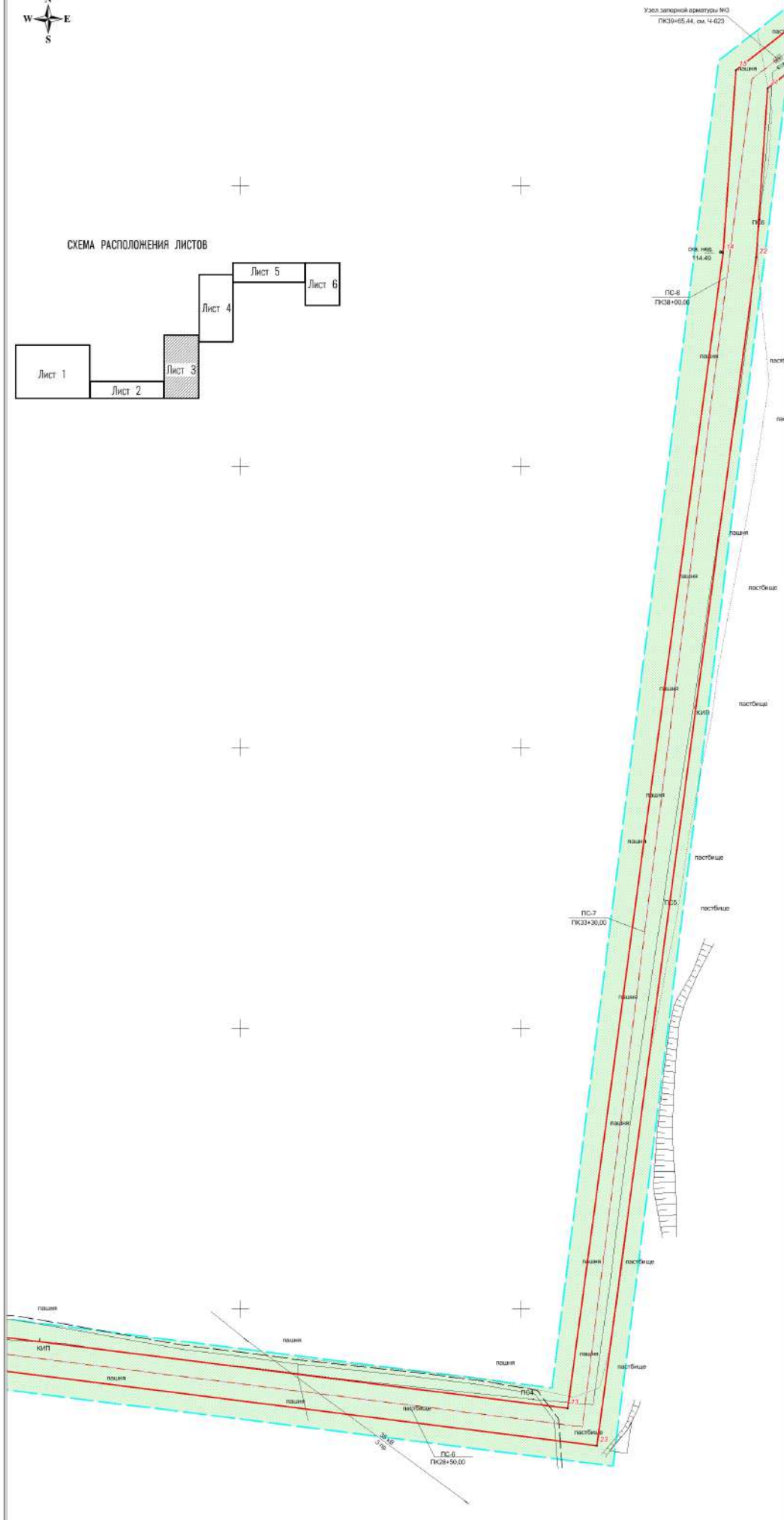
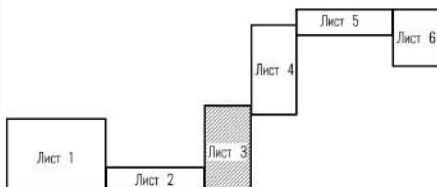
Раздел 1. Проект планировки территории.
 Графическая часть.

Лист
2

Проект планировки территории для строительства объекта ООО "РИТЭК"
 "Техническое перевооружение нефтегазосборного трубопровода от АГЗУ-1 Сборного месторождения до МНС-1 Сборного месторождения"
 в границах сельского поселения Нижняя Быковка Кошкинского района Самарской области



СХЕМА РАСПОЛОЖЕНИЯ ЛИСТОВ



Изм.	Колуч.	Лист	Н. док.	Подпись	Дата

Раздел 1. Проект планировки территории.
Гравитационная часть.

Лист
3

Проект планировки территории для строительства объекта ООО "РИТЭК"
 "Техническое перевооружение нефтегазосборного трубопровода от АГЗУ-1 Сборного месторождения до МНС-1 Сборного месторождения"
 в границах сельского поселения Нижняя Быковка Кошкинского района Самарской области

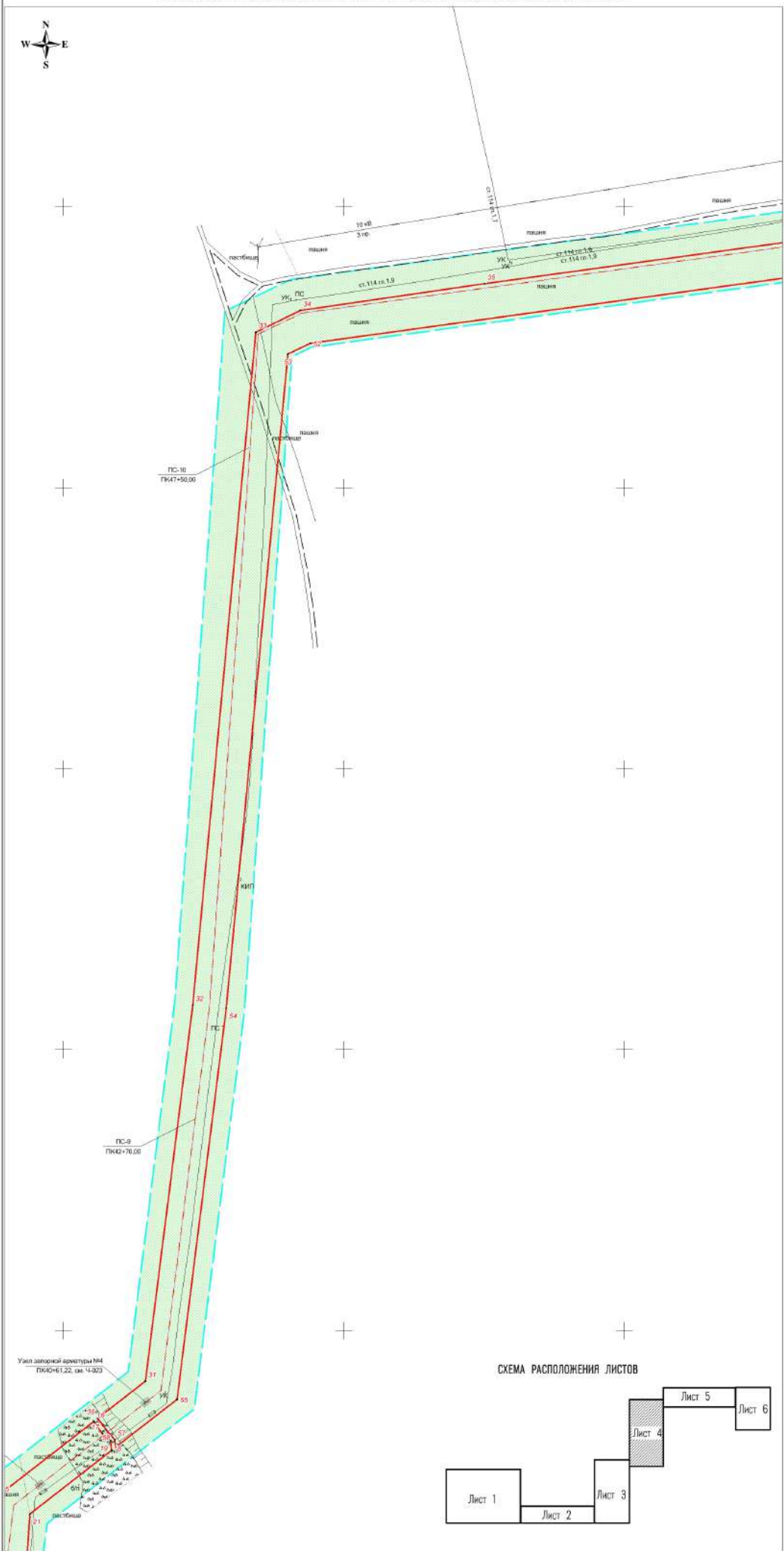
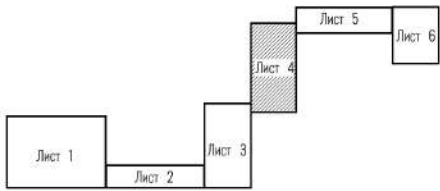


СХЕМА РАСПОЛОЖЕНИЯ ЛИСТОВ



Изм.	Колуч.	Лист	№ док.	Подпись	Дата

Раздел 1. Проект планировки территории.
Гравическая часть.

Проект планировки территории для строительства объекта ООО "РИТЭК"
 "Техническое перевооружение нефтегазосборного трубопровода от АГЗУ-1 Сборновского месторождения до МНС-1 Сборновского месторождения"
 в границах сельского поселения Нижняя Быковка Кошкинского района Самарской области

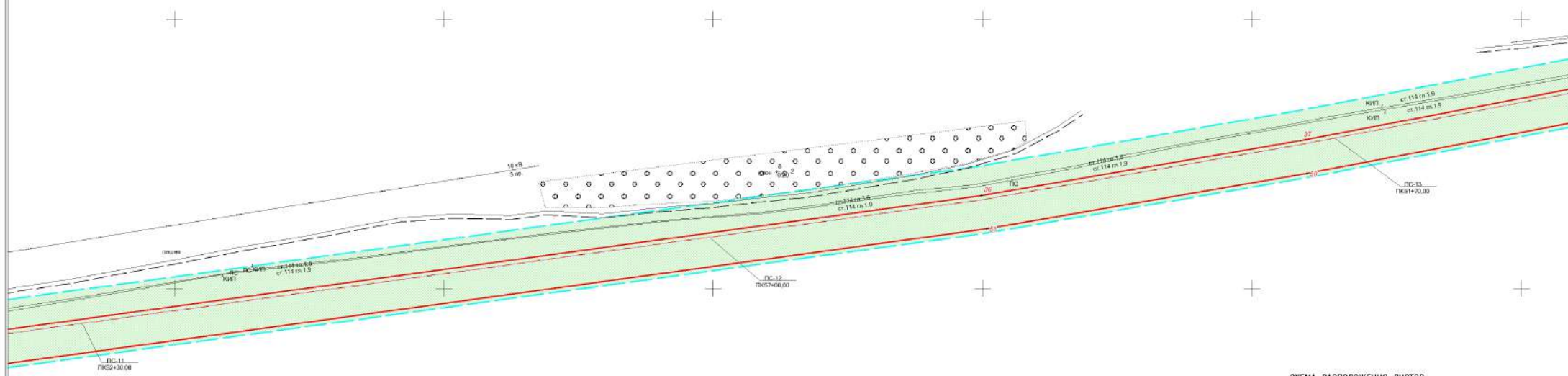
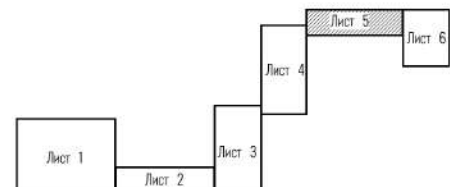


СХЕМА РАСПОЛОЖЕНИЯ ЛИСТОВ



Имя	Кол.уч.	Лист	№ док.	Подпись	Дата

Раздел 1. Проект планировки территории.
 Графическая часть.

Лист
5

