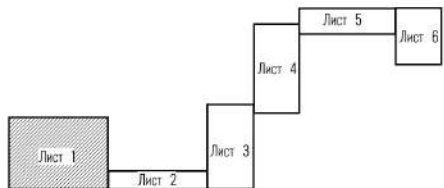


**МАТЕРИАЛЫ ПО ОБОСНОВАНИЮ ПРОЕКТА ПЛАНИРОВКИ ТЕРРИТОРИИ**  
**"Техническое перевооружение нефтегазосборного трубопровода от АГЗУ-1 Сборновского месторождения до МНС-1 Сборновского месторождения"**  
**в границах сельского поселения Нижняя Быковка Кошкинского района Самарской области**



СХЕМА РАСПОЛОЖЕНИЯ ЛИСТОВ



**Условные обозначения**

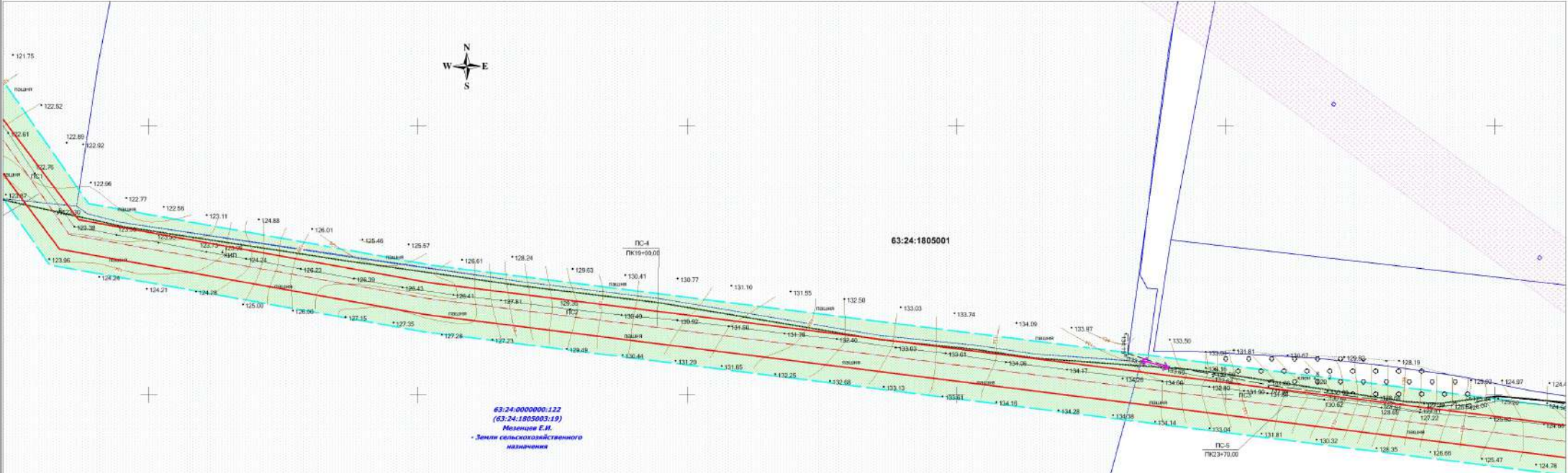
- Граница территории в отношении которой осуществляется подготовка проекта планировки
- Границы зон планируемого размещения линейных объектов
- – Поворотная точка охранной зоны нефтепровода
- Граница зоны с особыми условиями использования территории (нефтепровода) шириной 50 м
- 63.24.2.20 – Граница и кадастровый номер существующего ЗОУИТ утвонного в ЕГРН
- 63:24:1805003:19 – Граница и кадастровый номер существующего земельного участка утвонного в ЕГРН
- 63.24:1805001 – Граница и номер кадастрового квартала
- ↔ – Направление движения
- – Дорожки, проезды

**Примечание:**  
 – Объекты социального-культурного и коммунально-бытового назначения и прочие объекты капитального строительства отсутствуют

**Примечание:**  
 1. Согласно Постановлению Государственного РФ от 23 ноября 1994 г. N 61 "Правила охраны межгосударственных трубопроводов" охранная зона вдоль трасс трубопроводов, транспортирующих нефть, природный газ, нефтепродукты, нефть и жидкостные углеводородные газы – в виде участка земли, составляет 25 м от оси трубопровода с каждой стороны. В охранной зоне трубопроводов запрещается проводить всякого рода действия, которые нарушают нормальную эксплуатацию трубопровода либо приведут к ее повреждению.

<b>ООО "РИТЭК"</b>					Проект планировки территории для строительства объекта ООО "РИТЭК" "Техническое перевооружение нефтегазосборного трубопровода от АГЗУ-1 Сборновского месторождения до МНС-1 Сборновского месторождения" в границах сельского поселения Нижняя Быковка Кошкинского района Самарской области		
Имя	Колуч.	Лист	№ док.	Подпись	Дата	Раздел 3. Материалы по обоснованию проекта планировки территории. Графическая часть	
Исполнитель	Алексеев Н.В.					Страница	Лист
Директор	Холзин Н.А.					ПП	1
						Листов	6
						ООО "Средневольтская землеустроительная компания"	

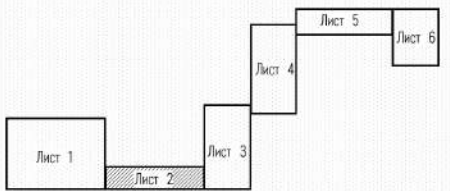
**МАТЕРИАЛЫ ПО ОБОСНОВАНИЮ ПРОЕКТА ПЛАНИРОВКИ ТЕРРИТОРИИ**  
**"Техническое перевооружение нефтегазосборного трубопровода от АГЗУ-1 Сборновского месторождения до МНС-1 Сборновского месторождения"**  
**в границах сельского поселения Нижняя Быковка Кошкинского района Самарской области**



*63:24:000000:122  
 (63:24:1805003:19)  
 Мезенцев Е.И.  
 - Земли сельскохозяйственного назначения*

*63:24:1805003:32  
 Мезенцев Иван Иванович  
 - Земли сельскохозяйственного назначения*

СХЕМА РАСПОЛОЖЕНИЯ ЛИСТОВ



Имя	Клп.уч.	Лист	№ док.	Год/чч/мм	Дата

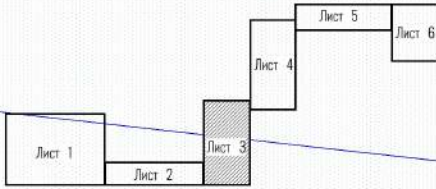
Материалы по обоснованию проекта планировки территории

Лист
2

**МАТЕРИАЛЫ ПО ОБОСНОВАНИЮ ПРОЕКТА ПЛАНИРОВКИ ТЕРРИТОРИИ  
"Техническое перевооружение нефтегазосборного трубопровода от АГЗУ-1 Сборновского месторождения до МНС-1 Сборновского месторождения"  
в границах сельского поселения Нижняя Быковка Кошкинского района Самарской области**



СХЕМА РАСПОЛОЖЕНИЯ ЛИСТОВ



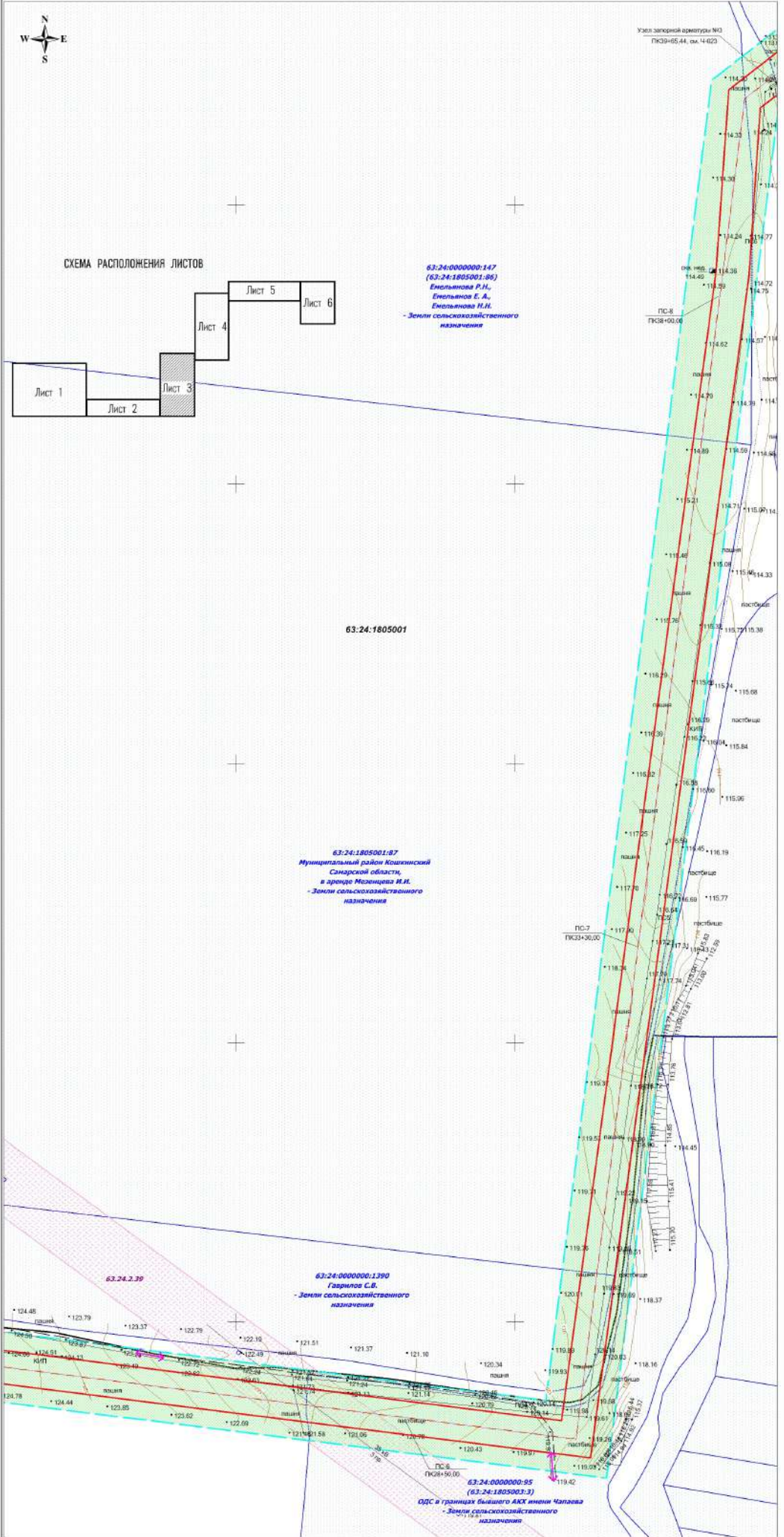
63:24:000000:147  
(63:24:1805001:86)  
Емельянов Р.И.,  
Емельянов Е.А.,  
Емельянов И.И.  
- Земли сельскохозяйственного назначения

63:24:1805001

63:24:1805001:87  
Муниципальный район Кошкинский  
Самарской области,  
в аренде Мезенцева И.И.  
- Земли сельскохозяйственного назначения

63:24:000000:1390  
Гаврило С.В.  
- Земли сельскохозяйственного назначения

63:24:000000:95  
(63:24:1805003:3)  
ОДС в границах бывшего АХЗ имени Чапаева  
- Земли сельскохозяйственного назначения

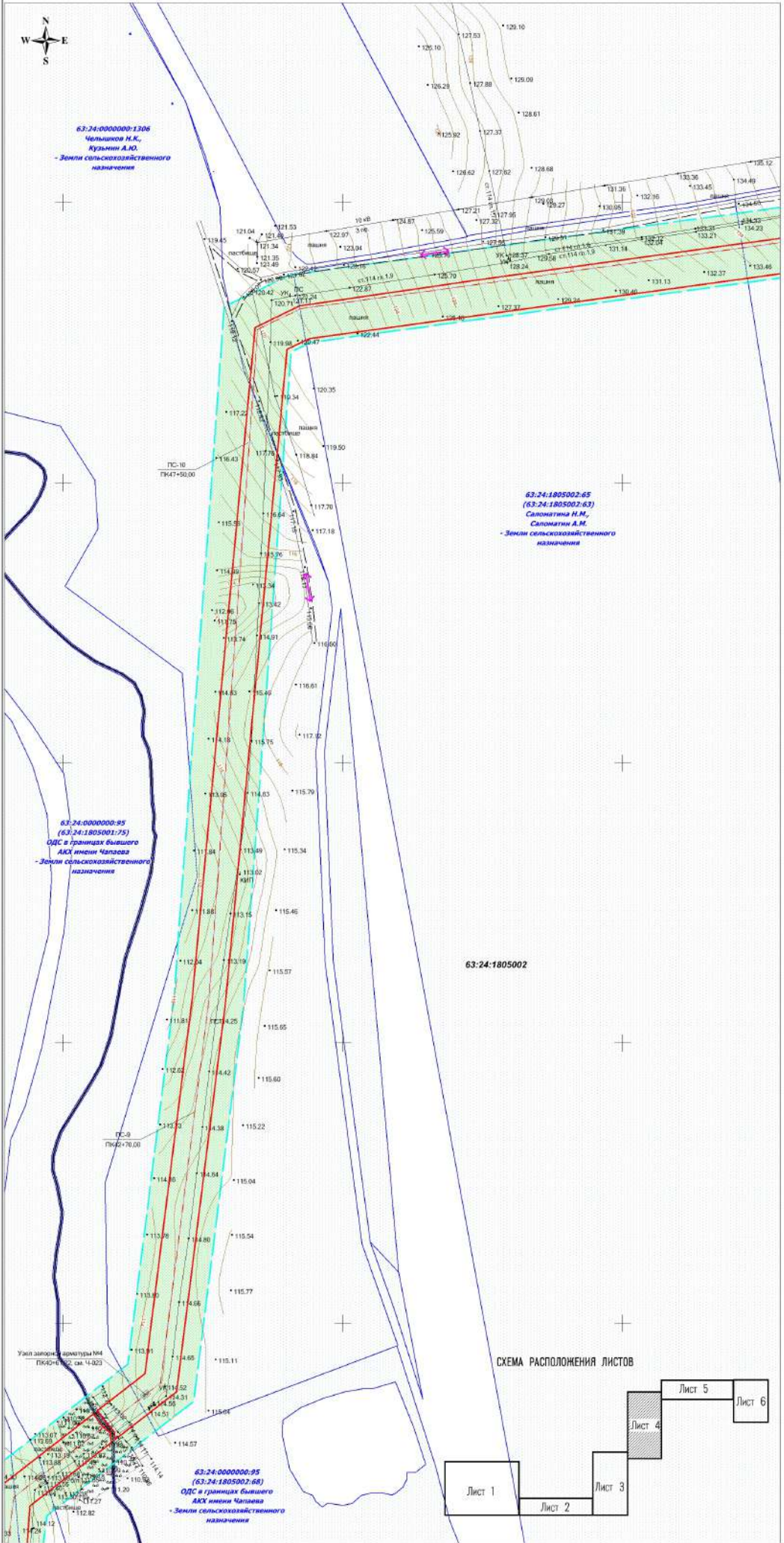


Изм.	Колуч.	Лист	Н.док.	Подпись	Дата

Материалы по обоснованию  
проекта планировки территории

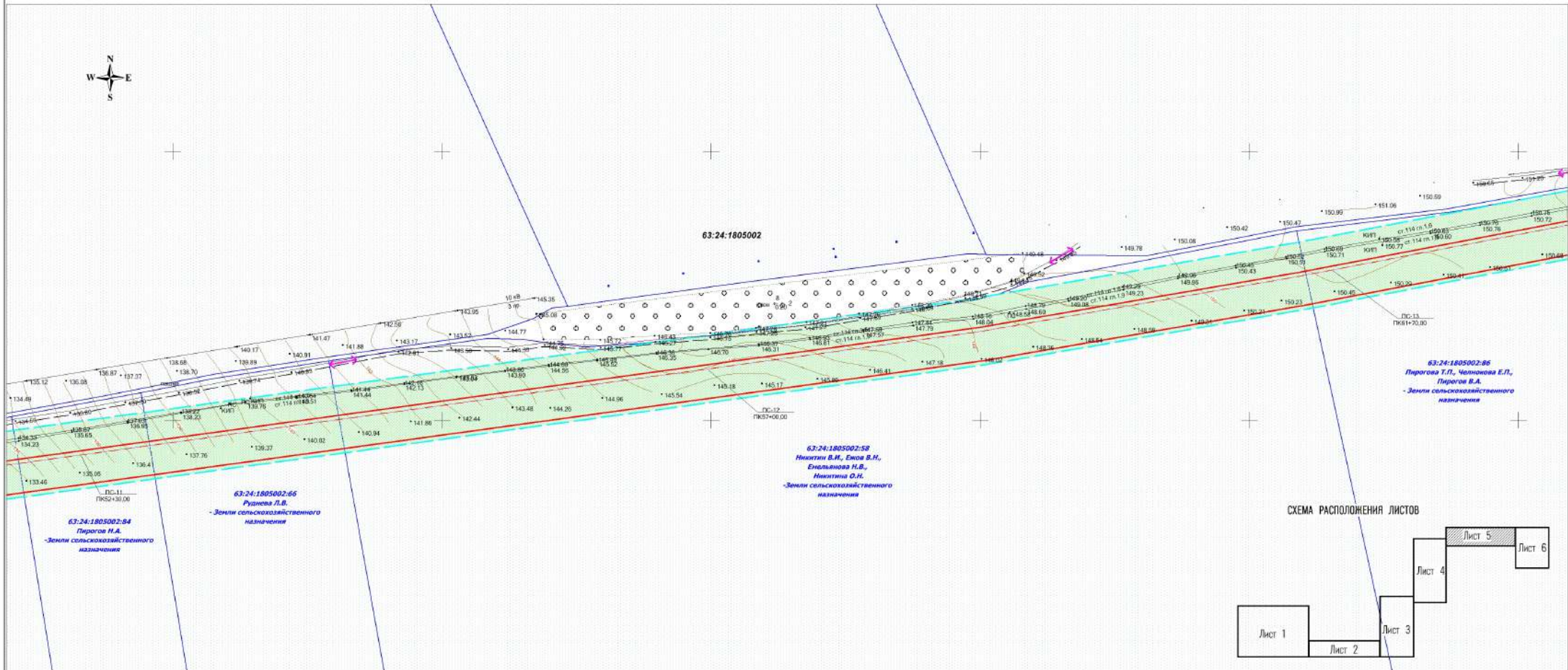
Лист  
3

**МАТЕРИАЛЫ ПО ОБОСНОВАНИЮ ПРОЕКТА ПЛАНИРОВКИ ТЕРРИТОРИИ**  
**"Техническое перевооружение нефтегазосборного трубопровода от АГЗУ-1 Сборного месторождения до МНС-1 Сборного месторождения"**  
**в границах сельского поселения Нижняя Быковка Кошкинского района Самарской области**

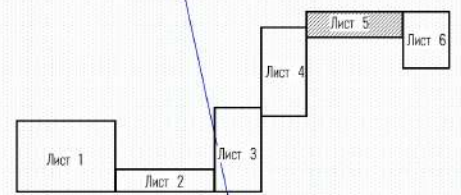


Изм.	Колуч.	Лист	Н.док.	Подпись	Дата	Лист
						4

**МАТЕРИАЛЫ ПО ОБОСНОВАНИЮ ПРОЕКТА ПЛАНИРОВКИ ТЕРРИТОРИИ**  
**"Техническое перевооружение нефтегазосборного трубопровода от АГЗУ-1 Сборновского месторождения до МНС-1 Сборновского месторождения"**  
**в границах сельского поселения Нижняя Быковка Кошкинского района Самарской области**



**СХЕМА РАСПОЛОЖЕНИЯ ЛИСТОВ**



Имя	Кол.уч.	Лист	№ док.	Подпись	Дата	Лист
						5

Материалы по обоснованию  
 проекта планировки территории

МАТЕРИАЛЫ ПО ОБОСНОВАНИЮ ПРОЕКТА ПЛАНИРОВКИ ТЕРРИТОРИИ

"Техническое перевооружение нефтегазосборного трубопровода от АГЗУ-1 Сборновского месторождения до МНС-1 Сборновского месторождения" в границах сельского поселения Нижняя Быковка Кошкинского района Самарской области

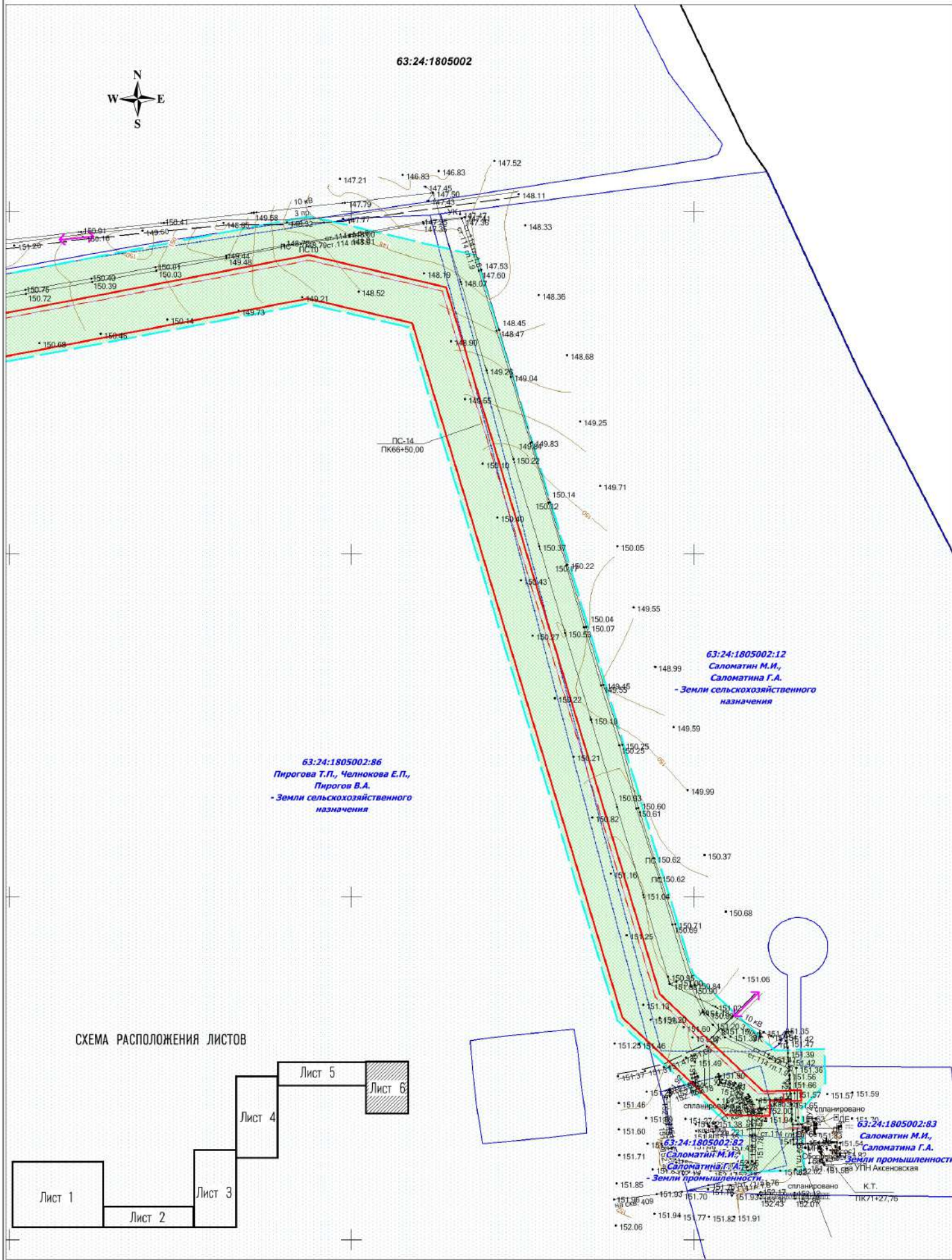
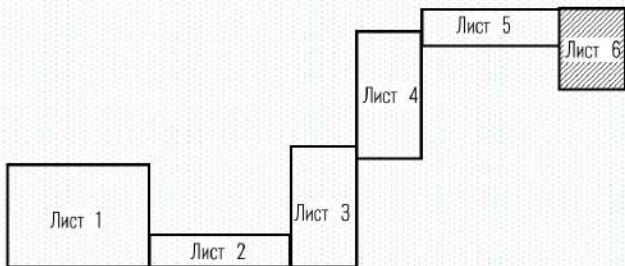


СХЕМА РАСПОЛОЖЕНИЯ ЛИСТОВ



Изм.	Коп.уч.	Лист	№ док.	Подпись	Дата

Материалы по обоснованию проекта планировки территории

Лист

6