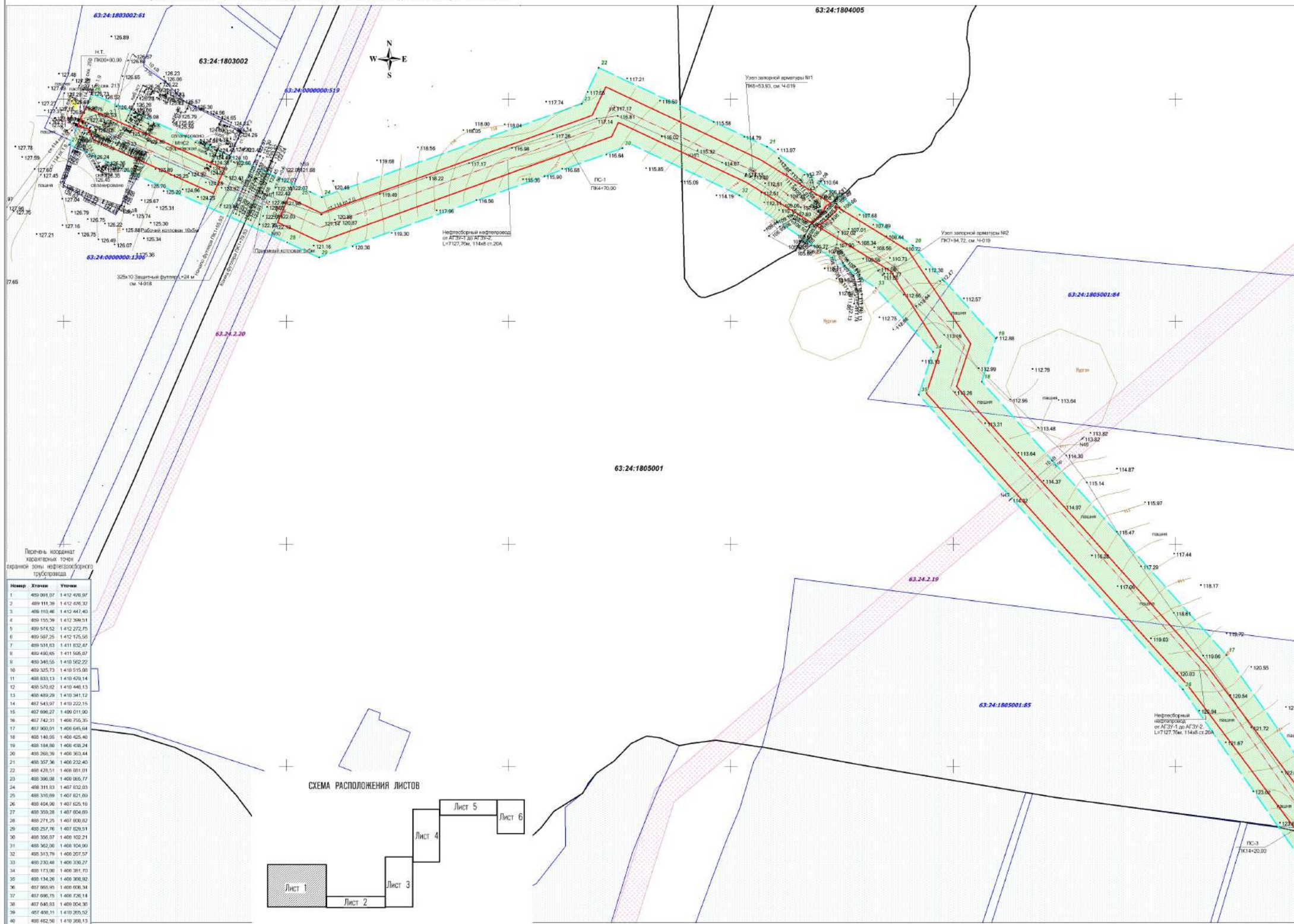


МАТЕРИАЛЫ ПО ОБОСНОВАНИЮ ПРОЕКТА МЕЖЕВАНИЯ ТЕРРИТОРИИ
"Техническое перевооружение нефтегазосборного трубопровода от АГЗУ-1 Сборновского месторождения до МНС-1 Сборновского месторождения"
в границах сельского поселения Нижняя Быковка Кошкинского района Самарской области



После чего исключают кадастровые номера охранной зоны нефтегазосборного трубопровода

№	Класс	Уч. №
1	409 091,07	1 412 476,97
2	409 111,39	1 412 476,32
3	409 110,46	1 412 447,40
4	409 150,39	1 412 396,51
5	409 074,52	1 412 272,75
6	409 597,25	1 412 175,50
7	409 531,03	1 411 832,47
8	409 490,85	1 411 556,97
9	409 348,55	1 410 582,22
10	409 325,73	1 410 515,00
11	408 833,13	1 410 479,14
12	408 570,02	1 410 446,13
13	408 489,29	1 410 341,12
14	407 543,97	1 410 222,15
15	407 696,27	1 409 011,00
16	407 742,31	1 408 759,35
17	407 900,01	1 408 946,84
18	408 140,05	1 408 425,40
19	408 184,00	1 408 438,24
20	408 268,59	1 408 303,44
21	408 357,36	1 408 232,40
22	408 428,51	1 408 081,01
23	408 306,08	1 408 065,77
24	408 311,03	1 407 832,03
25	408 316,09	1 407 821,09
26	408 404,00	1 407 824,16
27	408 358,28	1 407 604,09
28	409 274,25	1 407 800,82
29	408 257,16	1 407 828,51
30	408 306,07	1 408 102,21
31	408 362,00	1 408 104,00
32	408 313,79	1 408 207,57
33	408 230,48	1 408 336,27
34	408 173,00	1 408 361,70
35	408 134,00	1 408 356,00
36	407 890,15	1 408 636,34
37	407 696,75	1 408 736,14
38	407 640,03	1 408 804,30
39	407 400,11	1 410 265,52
40	408 452,50	1 410 368,13
41	408 544,03	1 410 460,15
42	408 628,19	1 410 528,81
43	408 293,31	1 410 562,84
44	408 300,10	1 410 526,30
45	408 441,23	1 411 603,34
46	408 482,44	1 411 841,43
47	408 548,15	1 412 174,54
48	408 532,41	1 412 233,25
49	408 128,10	1 412 358,63
50	408 960,00	1 412 428,11
51	408 090,02	1 412 427,94
52	408 090,49	1 412 428,00
53	408 040,03	1 412 464,46
54	408 076,49	1 412 463,30



- Условные обозначения**
- Граница территории в отношении которой осуществляется подготовка проекта планировки
 - Границы зон планируемого размещения линейных объектов
 - Плывучая точка охранной зоны нефтепровода
 - Граница зоны с особыми условиями использования территории (нефтепровод), ширина 50 м

- 63:24:1805001:15 - Граница и кадастровый номер существующего земельного участка учтенного в ЕПН
- 63:24:1805001 - Граница и номер кадастрового квартала

Примечание:
 - Объекты социального-культурного и коммунально-бытового назначения и прочие объекты капитального строительства отсутствуют
 Примечание:
 1. Согласно Постановления Государственного РФ от 23 ноября 1994 г. N 61 "Правила охраны межконтинентальных трубопроводов" охранная зона вдоль трасс трубопровода, транспортирующих нефть, природный газ, нефтепродукты, нефть и жидкие углеводородные газы - в виде участка земли, составляет 25 м от оси трубопровода с каждой стороны. В охранной зоне трубопроводов запрещается производить всякого рода действия, которые нарушают нормальную эксплуатацию трубопровода либо приведут к ее повреждению.

ООО "РИТЭК"					
Имя	Колуч.	Лист	№ док.	Подпись	Дата
Исполнитель	Алексеев Н.В.				
Директор	Хорин Н.А.				

Проект межевания территории для строительства объекта ООО "РИТЭК" "Техническое перевооружение нефтегазосборного трубопровода от АГЗУ-1 Сборновского месторождения до МНС-1 Сборновского месторождения" в границах сельского поселения Нижняя Быковка Кошкинского района Самарской области		
Материалы по обоснованию проекта межевания территории. Гражданская часть	Страницы	Листы
	ПП	1
Чертеж зон с особыми условиями использования территории М 1:2 000	ООО "Средневольская землеустроительная компания"	

МАТЕРИАЛЫ ПО ОБОСНОВАНИЮ ПРОЕКТА МЕЖЕВАНИЯ ТЕРРИТОРИИ
"Техническое перевооружение нефтегазосборного трубопровода от АГЗУ-1 Сборновского месторождения до МНС-1 Сборновского месторождения"
в границах сельского поселения Нижняя Быковка Кошкинского района Самарской области

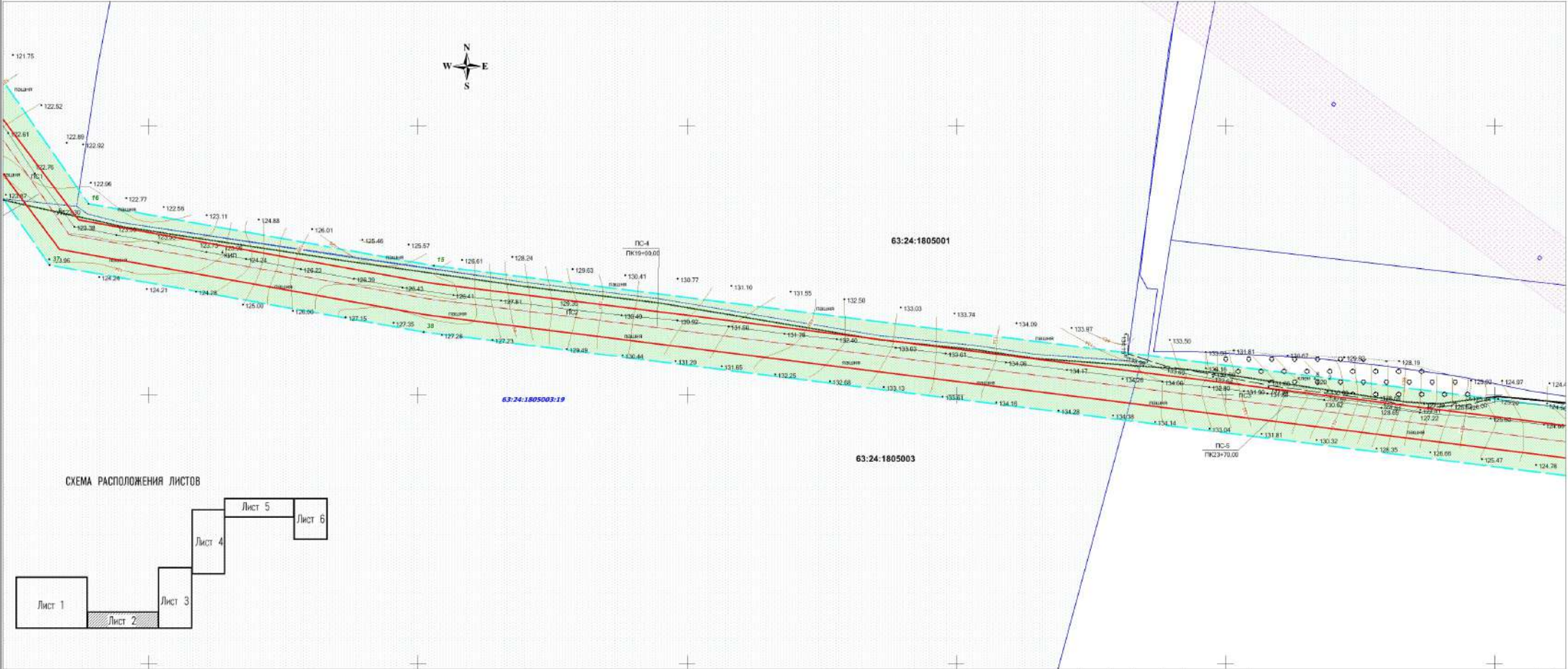
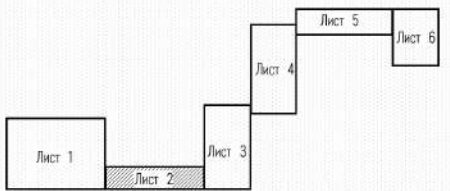


СХЕМА РАСПОЛОЖЕНИЯ ЛИСТОВ



Изм.	Коп.уч.	Лист	Н.док.	Годность	Дата

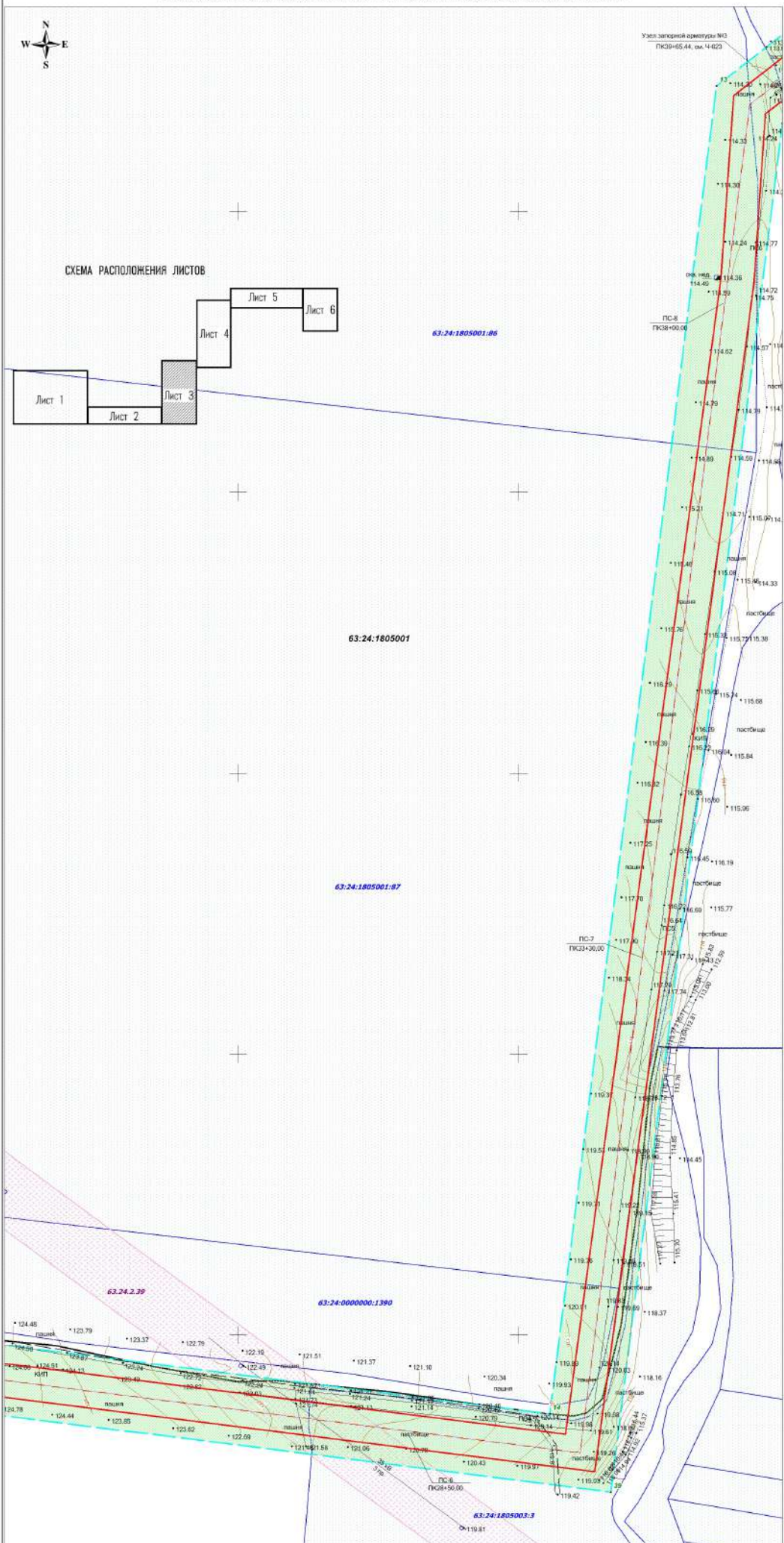
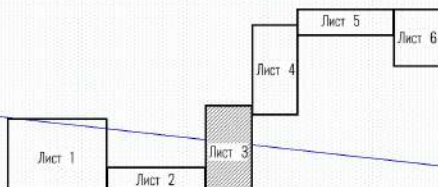
Материалы по обоснованию
 проекта межевания территории

Лист
2

**МАТЕРИАЛЫ ПО ОБОСНОВАНИЮ ПРОЕКТА МЕЖЕВАНИЯ ТЕРРИТОРИИ
"Техническое перевооружение нефтегазосборного трубопровода от АГЗУ-1 Сборного месторождения до МНС-1 Сборного месторождения"
в границах сельского поселения Нижняя Быковка Кошкинского района Самарской области**



СХЕМА РАСПОЛОЖЕНИЯ ЛИСТОВ



Изм.	Колуч.	Лист	Н.док.	Подпись	Дата

Материалы по обоснованию
проекта межевания территории

МАТЕРИАЛЫ ПО ОБОСНОВАНИЮ ПРОЕКТА МЕЖЕВАНИЯ ТЕРРИТОРИИ
"Техническое перевооружение нефтегазосборного трубопровода от АГЗУ-1 Сборного месторождения до МНС-1 Сборного месторождения"
в границах сельского поселения Нижняя Быковка Кошкинского района Самарской области



Изм.	Колуч.	Лист	Н.док.	Подпись	Дата	Лист
						4

МАТЕРИАЛЫ ПО ОБОСНОВАНИЮ ПРОЕКТА МЕЖЕВАНИЯ ТЕРРИТОРИИ
"Техническое перевооружение нефтегазосборного трубопровода от АГЗУ-1 Сборновского месторождения до МНС-1 Сборновского месторождения"
в границах сельского поселения Нижняя Быковка Кошкинского района Самарской области

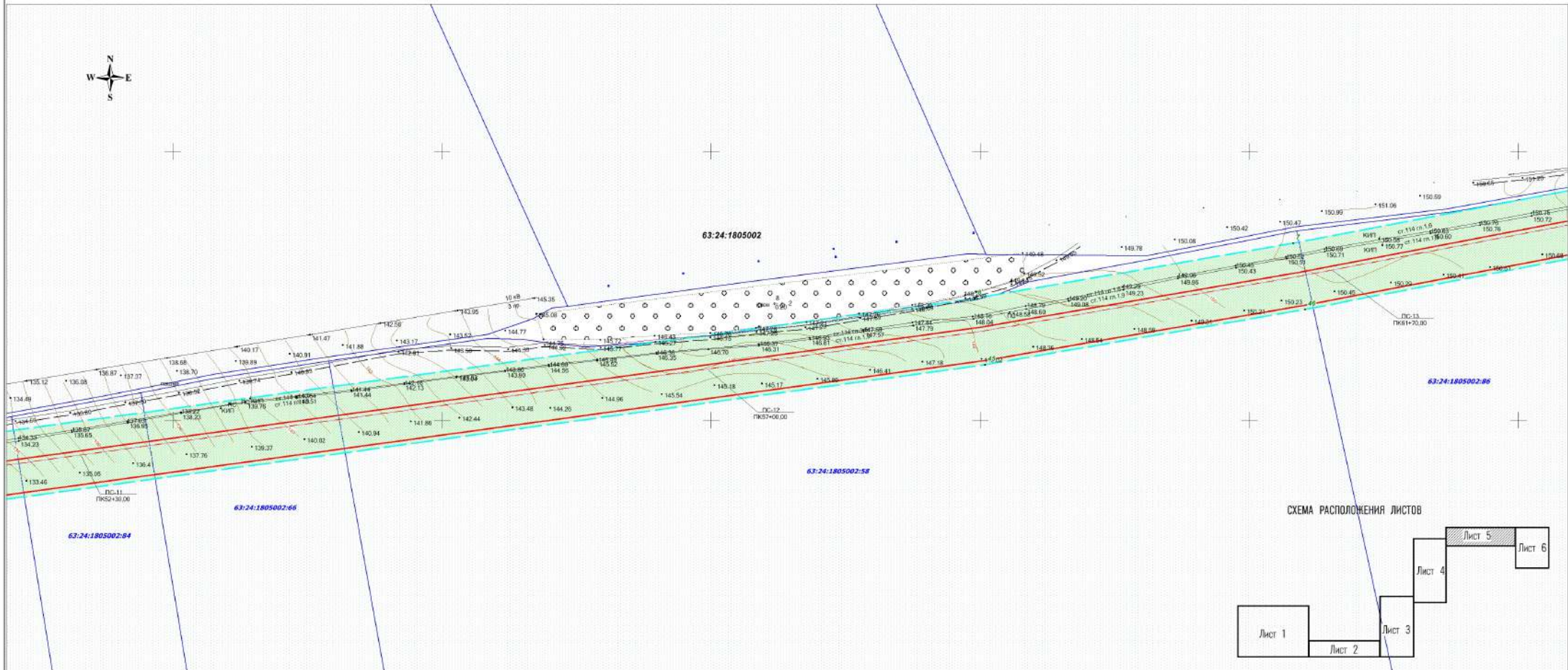
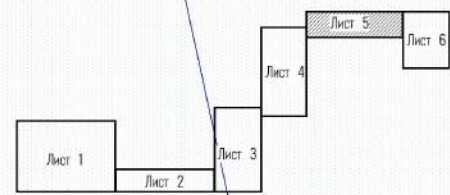


СХЕМА РАСПОЛОЖЕНИЯ ЛИСТОВ



Имя	Коп.уч.	Лист	№ док.	Годность	Дата

Материалы по обоснованию
 проекта межевания территории

Лист
 5

МАТЕРИАЛЫ ПО ОБОСНОВАНИЮ ПРОЕКТА МЕЖЕВАНИЯ ТЕРРИТОРИИ

"Техническое перевооружение нефтегазосборного трубопровода от АГЗУ-1 Сборновского месторождения до МНС-1 Сборновского месторождения" в границах сельского поселения Нижняя Быковка Кошкинского района Самарской области

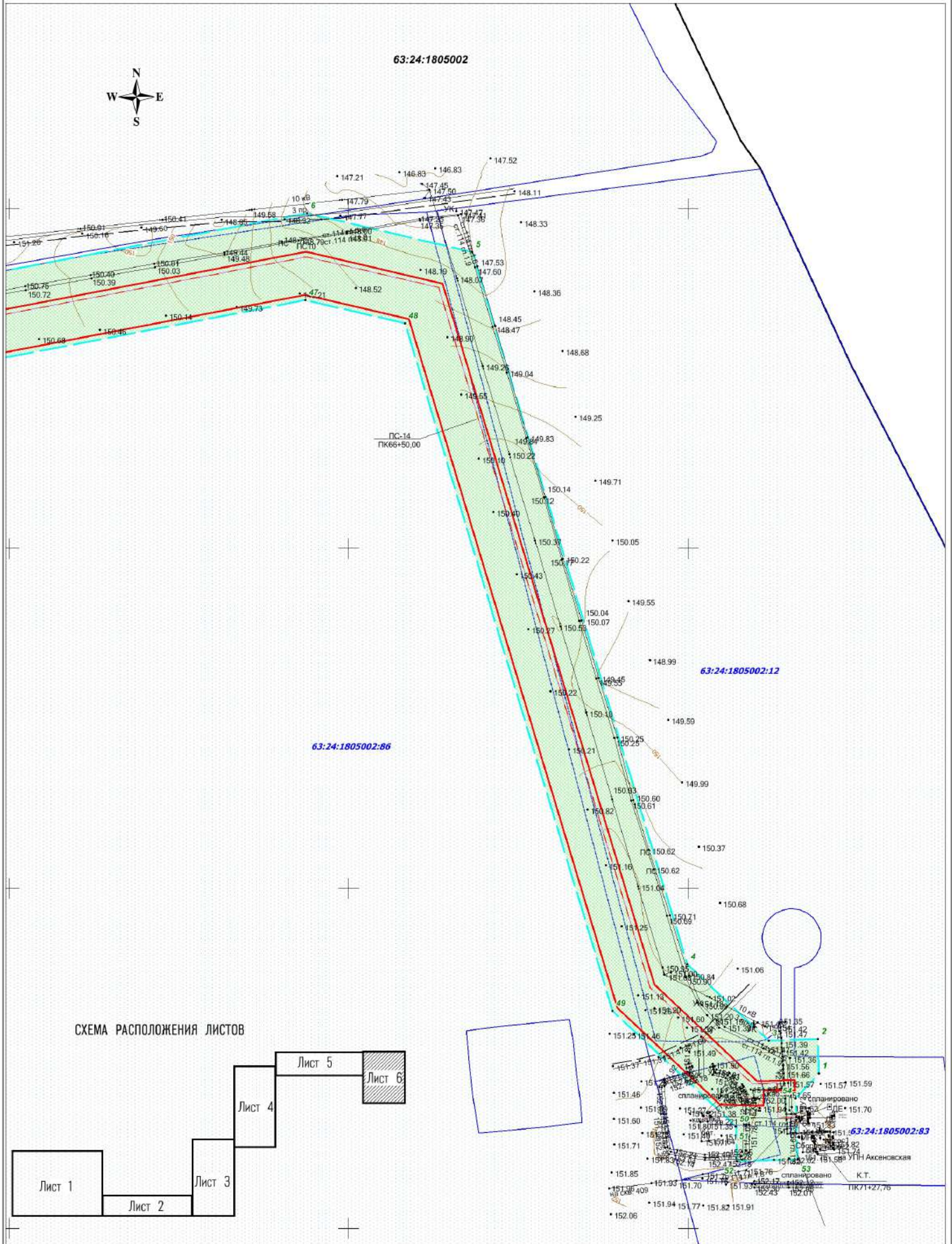
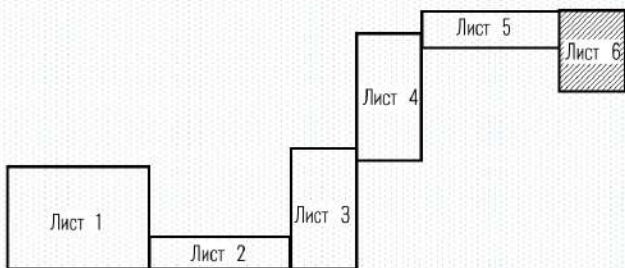


СХЕМА РАСПОЛОЖЕНИЯ ЛИСТОВ



Изм.	Коп.уч.	Лист	№ док.	Подпись	Дата

Материалы по обоснованию проекта межевания территории

Лист

6