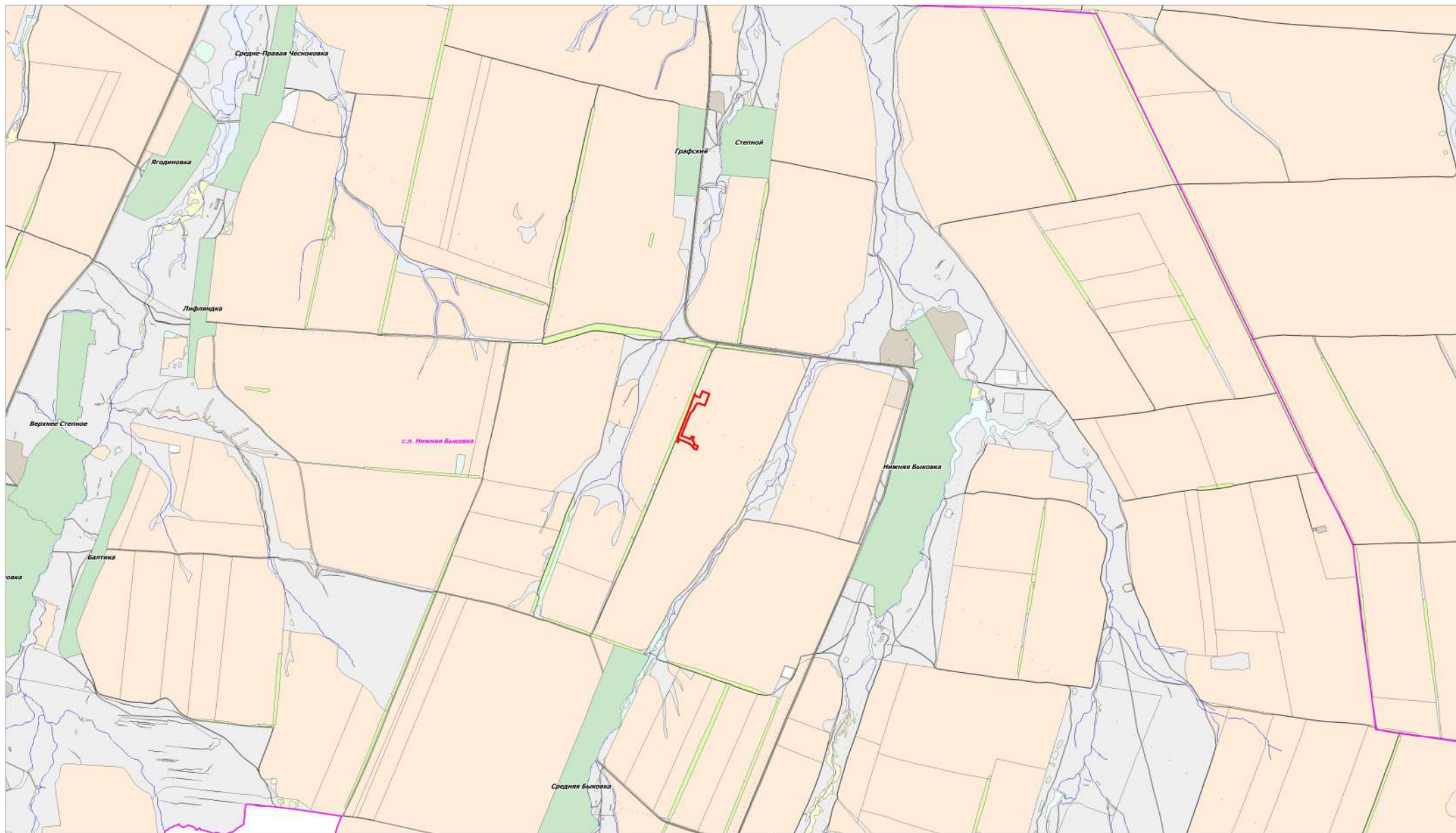









МАТЕРИАЛЫ ПО ОБОСНОВАНИЮ ПРОЕКТА ПЛАНИРОВКИ ТЕРРИТОРИИ
"Обустройство скважин №№ 5,6 Таранинского месторождения"
в границах сельского поселения Нижняя Быковка муниципального района Кошкинский Самарской области



Условные обозначения:

-  - Граница зоны планируемого размещения линейного объекта
-  - Границы сельских поселений
-  - Граница земель населенного пункта
-  - Граница с/х угодий (пашни) в составе земель из категории - с/х назначения
-  - Граница с/х угодий (пастбище) в составе земель из категории - с/х назначения
-  - Граница земель из категории - земли водного фонда

Примечание:
* Границы зон планируемого размещения линейных объектов, подлежащих реконструкции отсутствуют

ООО "РИТЭК"				Проект планировки территории для строительства объекта ООО "РИТЭК" "Обустройство скважин №№ 5,6 Таранинского месторождения" в границах сельского поселения Нижняя Быковка муниципального района Кошкинский Самарской области					
Изм.	Лист	№ документа	Подпись	Дата		Раздел - Материалы по обоснованию проекта планировки территории. Графическая часть	Стадия	Лист	Листов
Исполнит.	Ховрин Н.А.	Ховрин Н.А.	Ховрин Н.А.	10.05.2024			ПП	1	1
Схема расположения элемента планировочной структуры М 1:25000						ООО "Средневожжская землеустроительная компания" г. Самара			