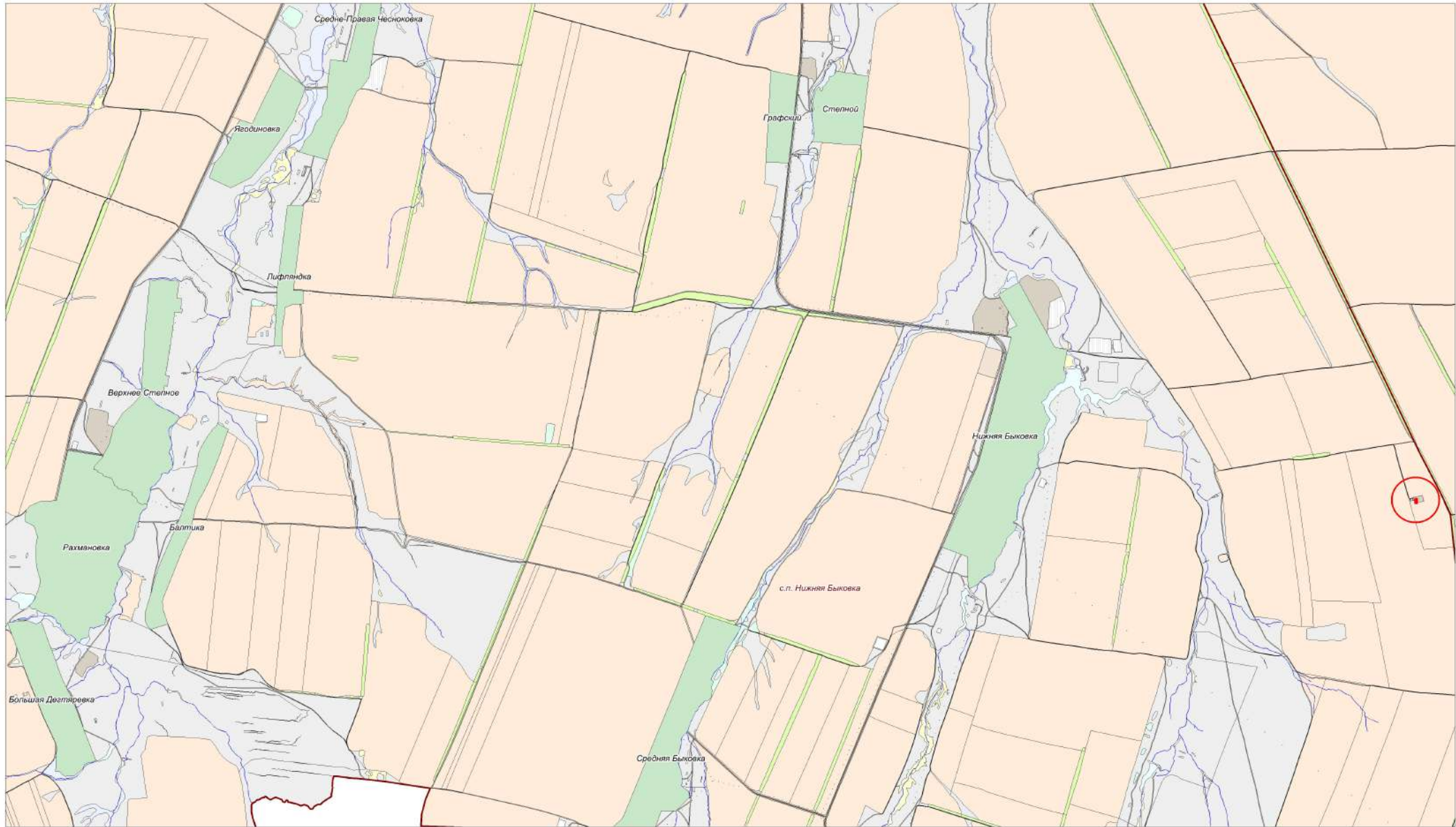










### МАТЕРИАЛЫ ПО ОБОСНОВАНИЮ ПРОЕКТА ПЛАНИРОВКИ ТЕРРИТОРИИ

"Техническое перевооружение нефтегазосборного трубопровода от АГЗУ-2 Сборновского месторождения до МНС-1 Сборновского месторождения" в границах сельского поселения Нижняя Быковка Кошкинского района Самарской области



#### Условные обозначения:

-  - Граница зоны планируемого размещения линейного объекта
-  с.п. Нижняя Быковка - Границы сельских поселений
-  - Граница земель населенного пункта
-  - Граница с\х угодий (пашни) в составе земель из категории - с\х назначения
-  - Граница с\х угодий (пастбище) в составе земель из категории - с\х назначения
-  - Граница земель из категории - земли водного фонда

ООО "РИТЭК"				
Изм	Лист	№ документа	Подпись	Дата
Исполнит.		Акянова Н.В.		
Директор		Коврин Н.А.		
				

Проект планировки территории для строительства объекта ООО "РИТЭК" "Техническое перевооружение нефтегазосборного трубопровода от АГЗУ-2 Сборновского месторождения до МНС-1 Сборновского месторождения" в границах сельского поселения Нижняя Быковка Кошкинского района Самарской области

Раздел 3. Материалы по обоснованию проекта планировки территории. Графическая часть			
Стадия	Лист	Листов	
ПП	1	1	

Схема расположения элемента планировочной структуры  
М 1:25000

ООО "Средневолжская  
землеустроительная компания"  
г. Самара