КАРТА ГРАДОСТРОИТЕЛЬНОГО ЗОНИРОВАНИЯ СЕЛЬСКОГО ПОСЕЛЕНИЯ НИЖНЯЯ БЫКОВКА МУНИЦИПАЛЬНОГО РАЙОНА КОШКИНСКИЙ САМАРСКОЙ ОБЛАСТИ

М 1:5 000

Территориальные зоны	
	Ж1 - Зона застройки индивидуальными жилыми домами
	Ж5 - Зона размещения объектов дошкольного и общего образования
	Ж8 - Зона комплексной застройки
	О1 - Зона делового, общественного и коммерческого назначения
	Р3 - Зона отдыха, занятий физической культурой и спортом
	ИТ - Зона инженерной и транспортной инфраструктуры
	П1 - Призводственная зона
	Сх1 - Земли сельскохозяйственных угодий
	Сх2 - Зона, занятая объектами сельскохозяйственного назначения
	Сх2-5 - Подзона, занятая объектами сельскохозяйственного назначения V классса опасности
	Сп1 - Зона специального назначения, связанная с захоронениями
Земли, для которых градостроительные регламенты не устанавливаются	
	Земли лесного фонда
	Земли, покрытые поверхностными стоками (водные объекты)
	Сельскохозяйственные угодья
	Земельные участки, предназначенные для размещения объектов и (или) занятые линейными участками
Территориальные границы	
	Границы земельных участков
Границы единиц административно-территориального деления Российской Федерации	
	Граница муниципального района
	Граница сельского поселения
	Граница населенного пункта
Населенные пункты	
Нижняя Быковка	Административный центр сельского поселения
Верхнее Степное	Сельский населенный пункт
ул. Победы	Наименование улиц
Границы зон с особыми условиями использования территории	
	Водоохранная зона
	Прибрежная защитная полоса
	Санитарно-защитная зона
	Первый пояс
	Охранная зона инженерных коммуникаций
	Придорожная полоса
Особо охраняемые природные территории	
	Территории объектов культурного наследия
Объекты транспортной инфраструктуры	
	Автомобильные дороги регионального значения
Объекты инженерной инфраструктуры	
	Линии электропередачи 10 кВ
	Линии электропередачи 110 кВ
Территория и объекты	
	Каналы, ручьи
	Болото
	Водозаборная скважина

поселок Верхнее Степное, деревня Лифляндка, деревня Балтика, деревня Большая Дегтяревка, деревня Рахмановка

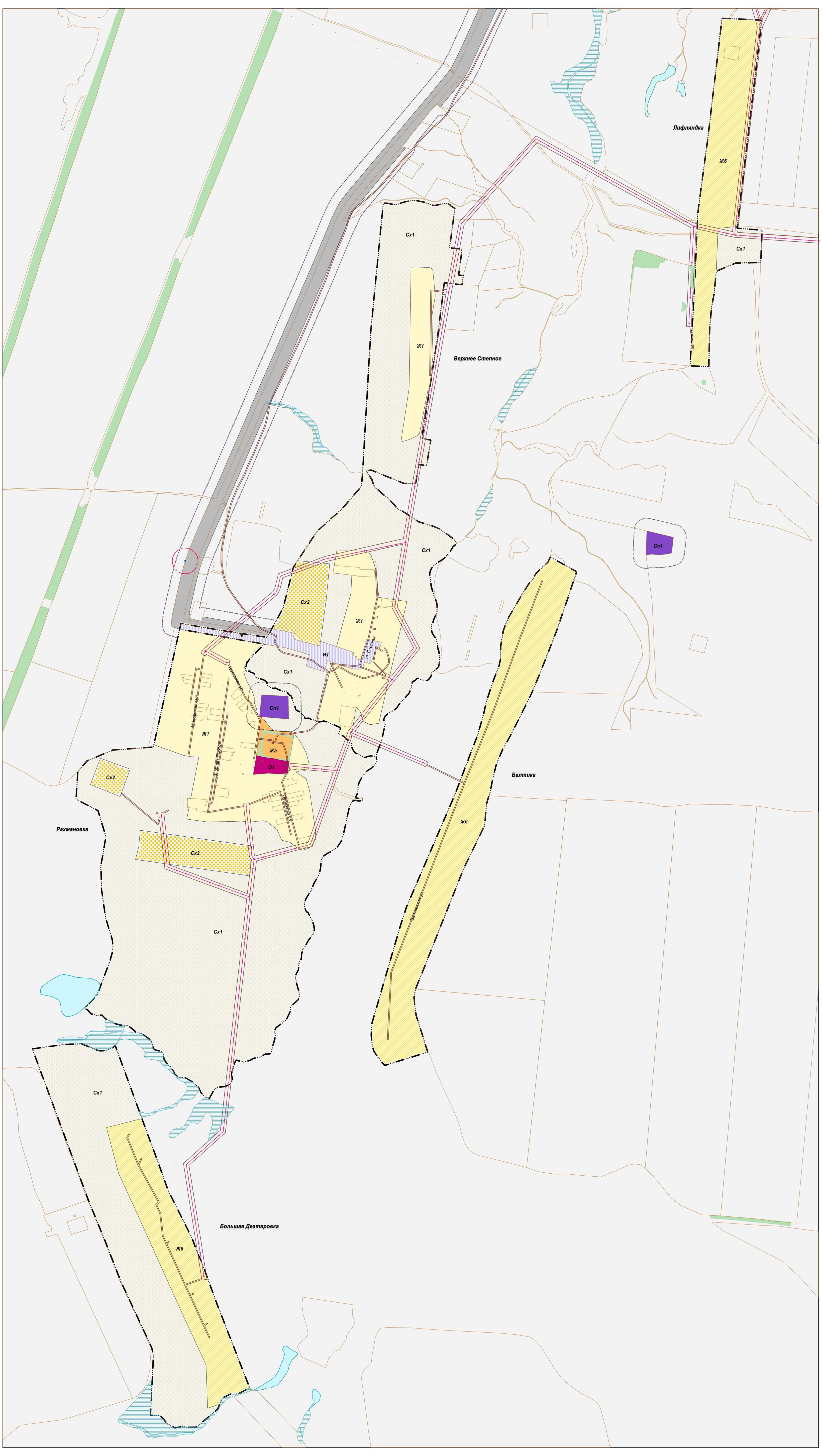

деревня Правая Шабаловка

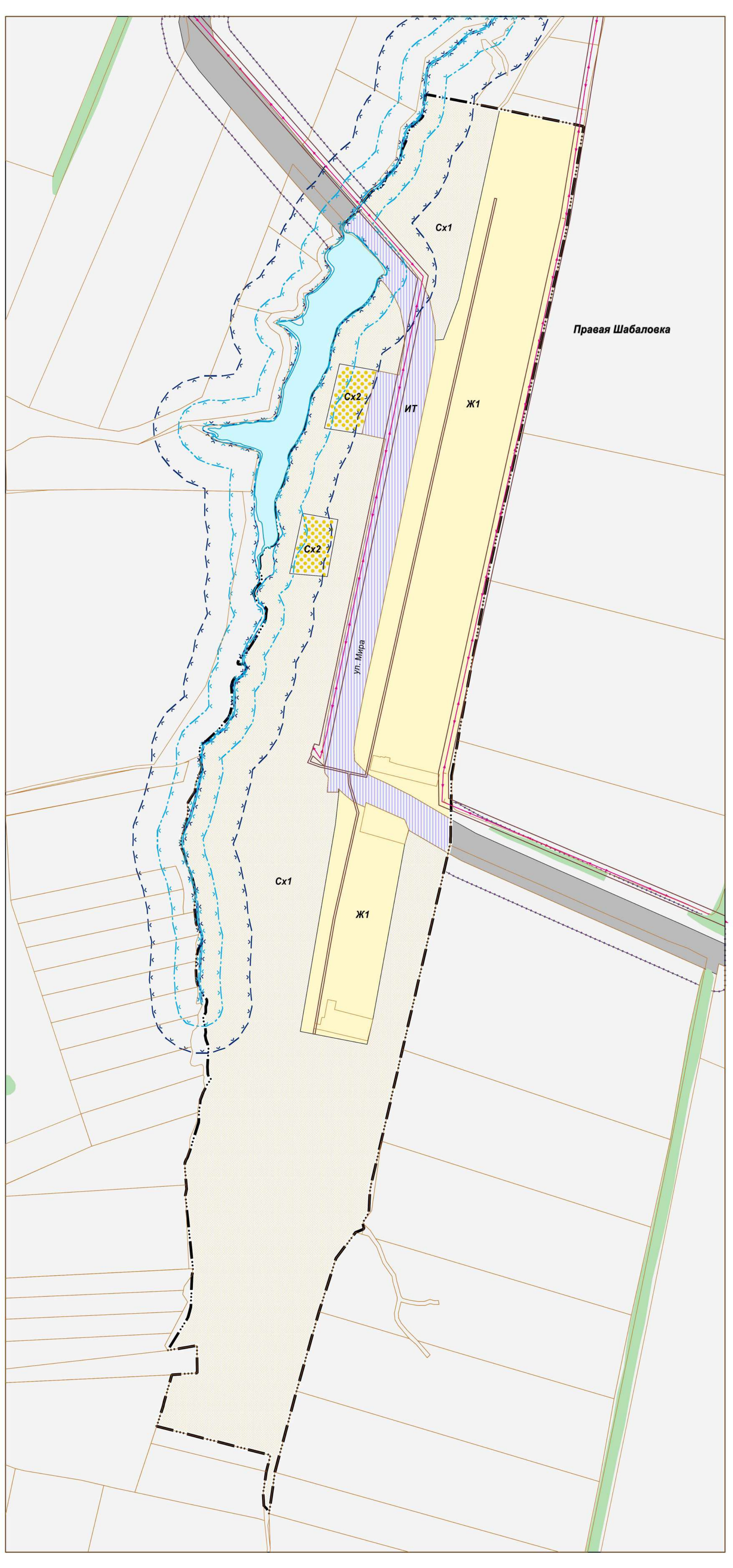

деревня Белый Ключ, деревня Богодуховка, деревня Николаевка

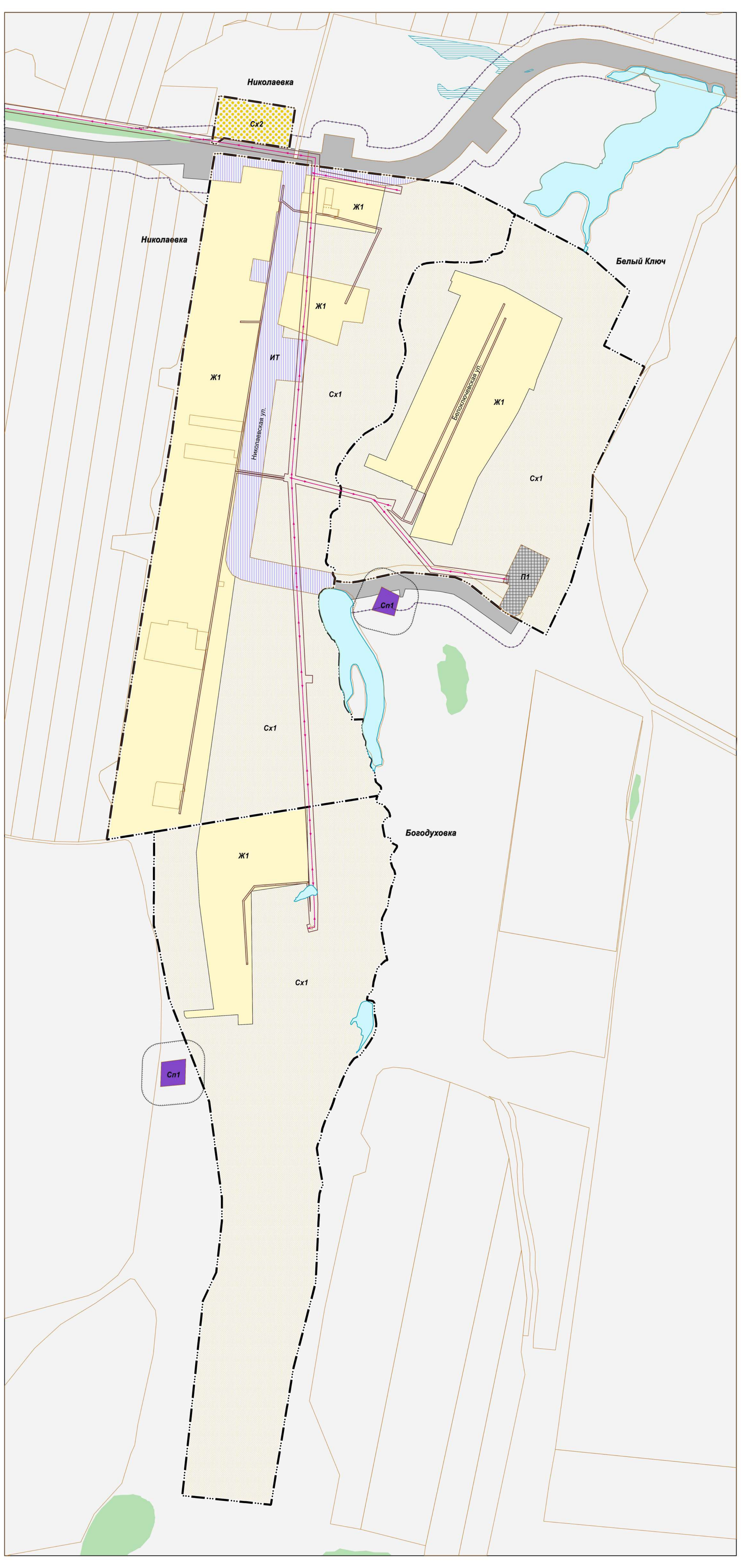

село Нижняя Быковка

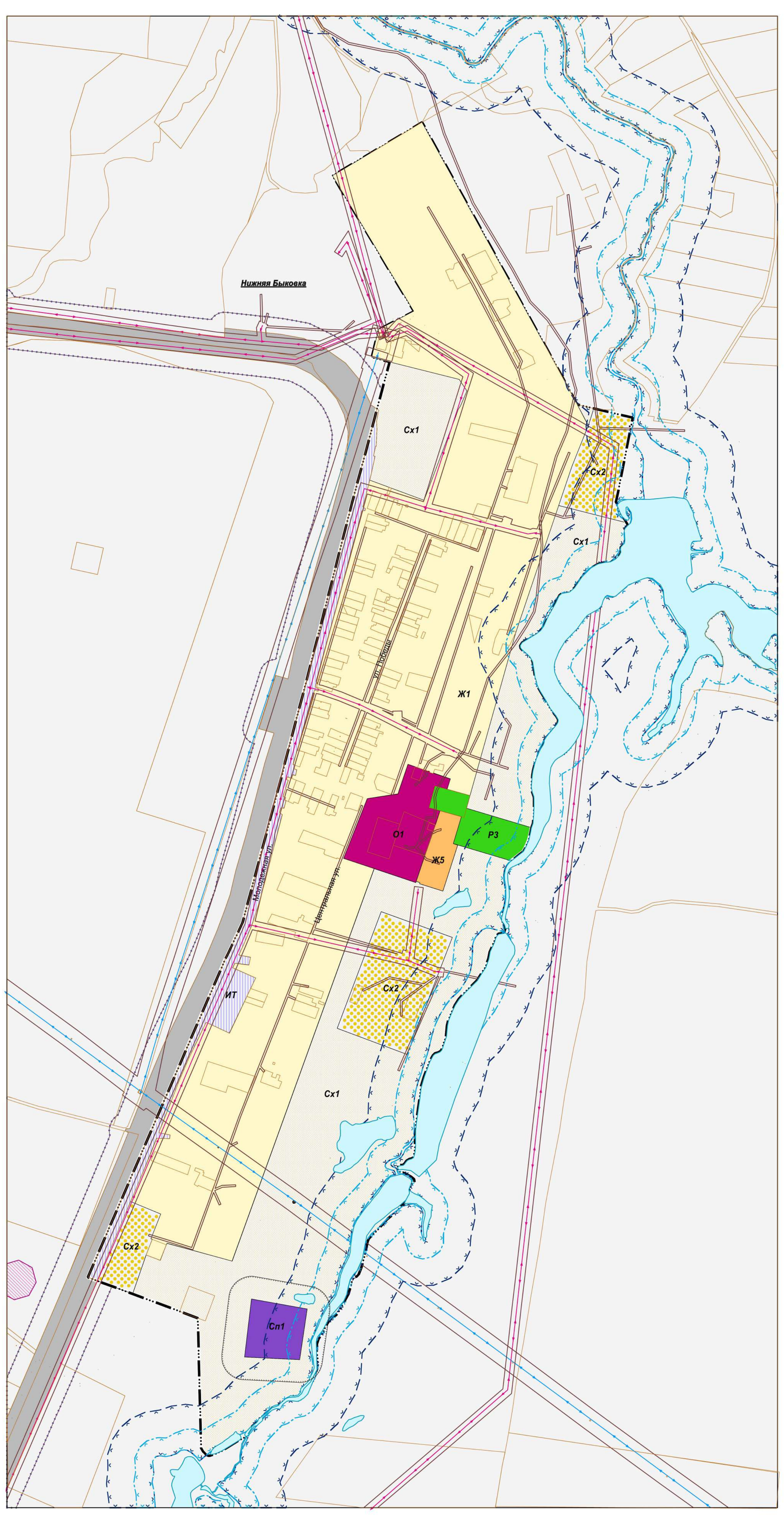

деревня Средняя Быковка

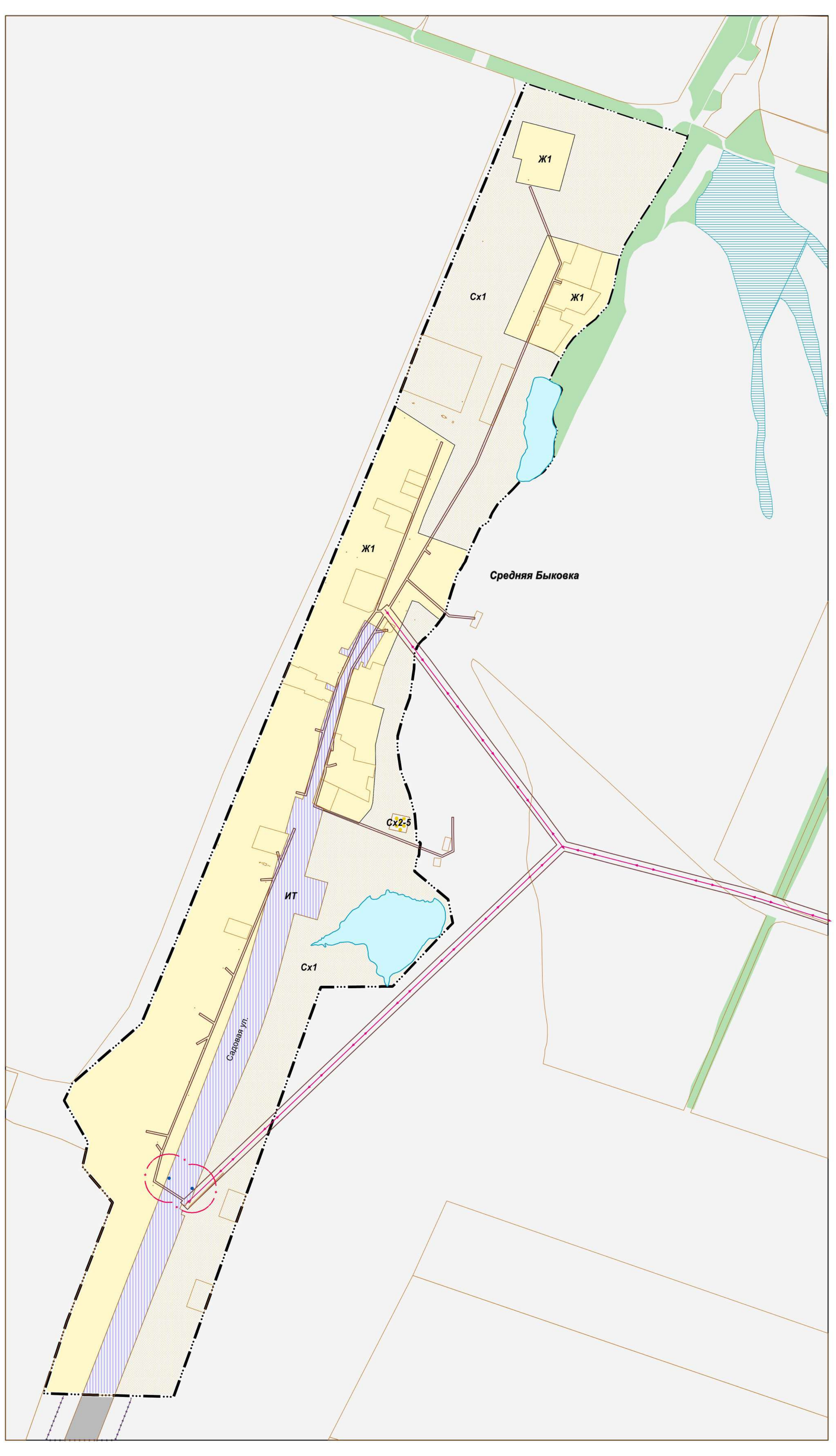

деревня Средне-Правая Чесноковка, деревня Ягодиновка

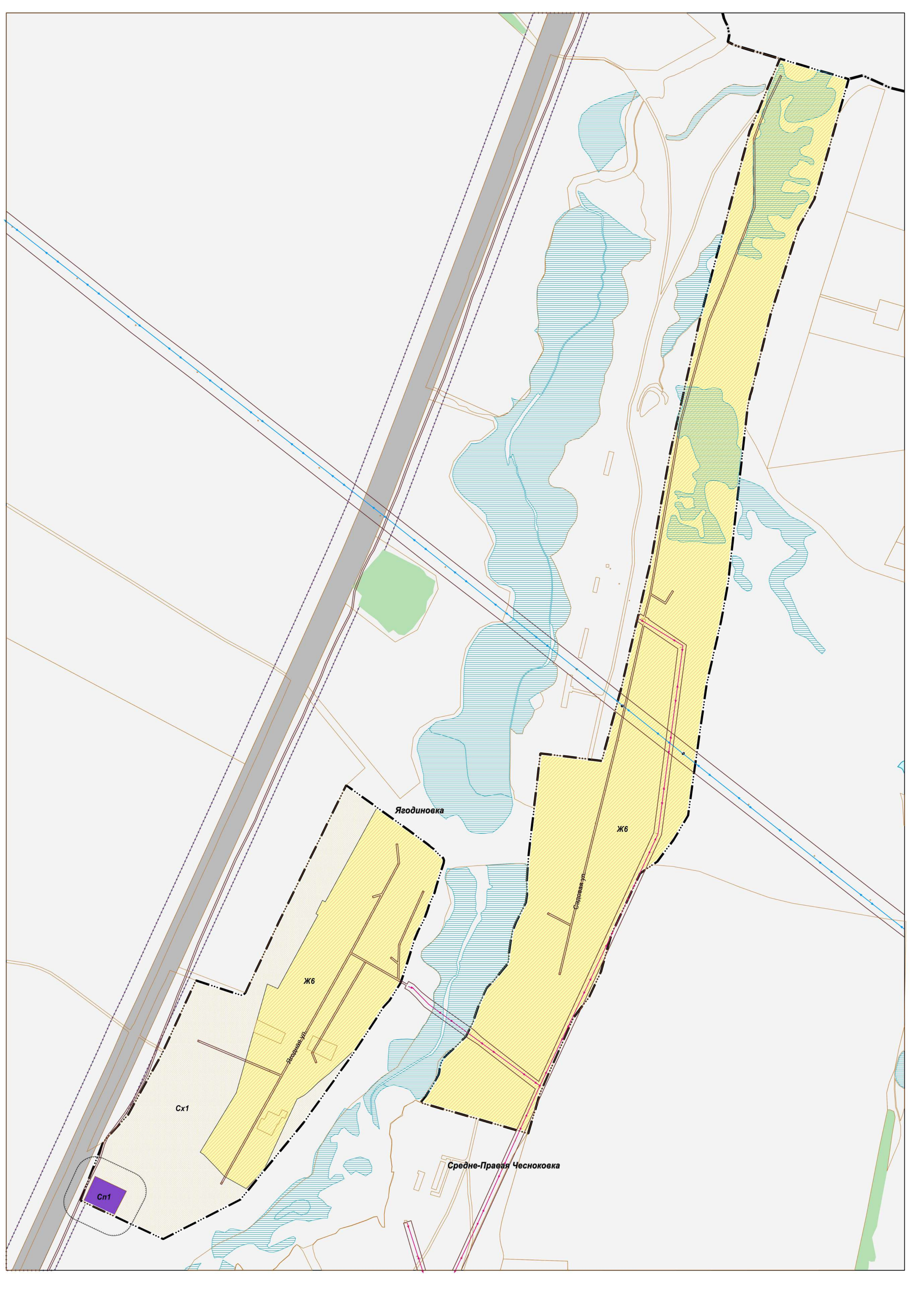

поселок Графский, поселок Степной

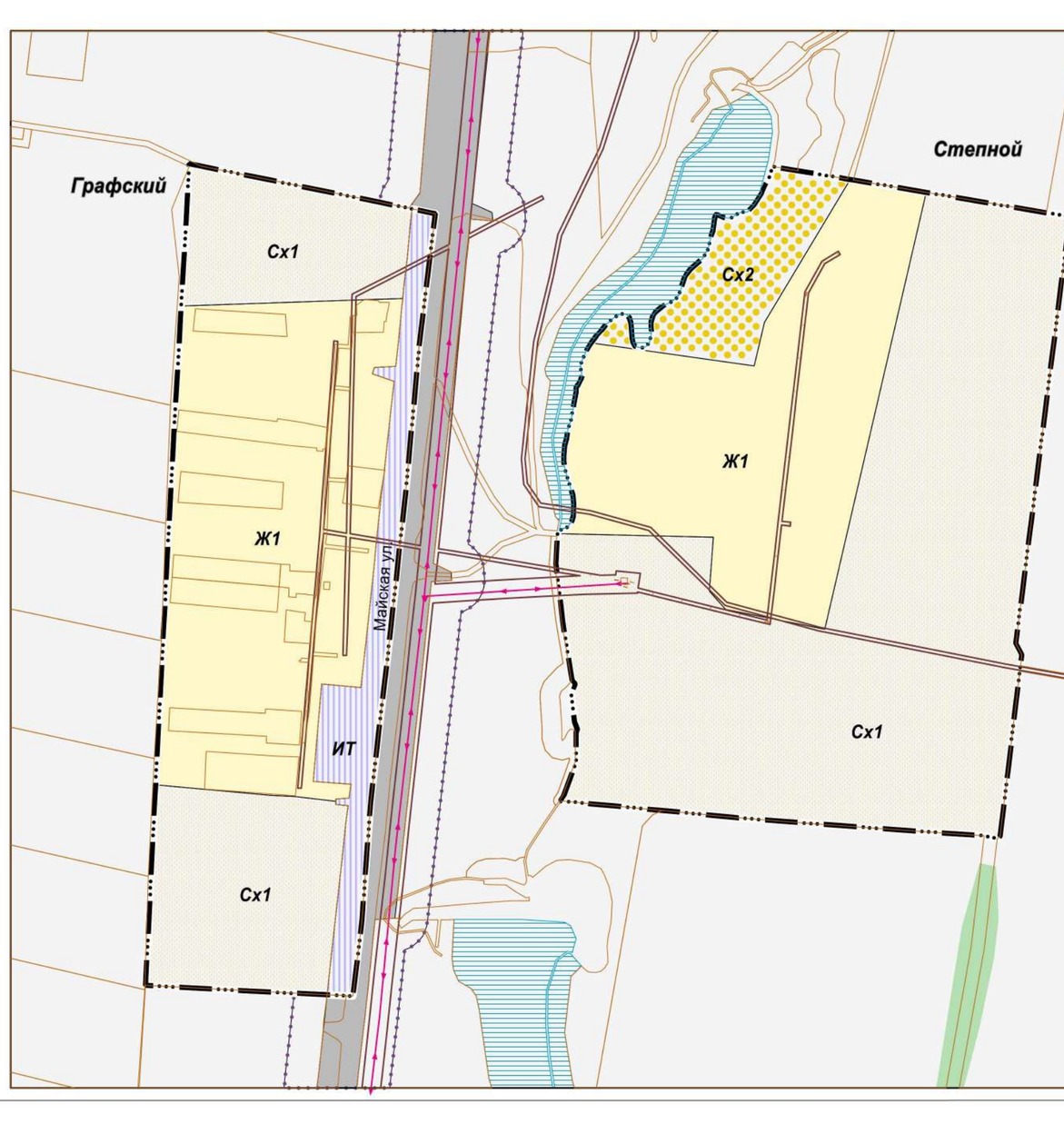

в 1 сантиметре 50 метров
м 50 0 50 100 150 200 м

Утверждена решением Собрания представителей сельского поселения Нижняя Быковка муниципального района Кошкинский Самарской области от 25.12.2013 года № 132 (в редакции решений Собрания представителей сельского поселения Нижняя Быковка муниципального района Кошкинский Самарской области от 23.12.2015 № 20, от 13.09.2019 № 24, от 25.02.2021 № 39, от 23.03.2022 № 92, от 05.05.2023 № 139, от 22.05.2024 № 181)

изм.	кол.	лист	№ док.	подпись	дата	Правила землепользования и застройки сельского поселения Нижняя Быковка муниципального района Кошкинский Самарской области		
						Карта градостроительного зонирования	стадия	лист	листов
							ПЗЗ	2	2
						М 1: 5 000	Земля Республиканский кадастровый центр		